

【表1】  
サーベイメーターによる地表付近の放射線量率の測定結果(令和6年6月)

市町村	種別	測定場所	所在地	測定日	測定結果 [ $\mu$ Sv/h] (地上からの高さ)			備考	測定実施機関
					1m	50cm	5cm		
盛岡市	①	盛岡市役所	盛岡市内丸12-2					盛岡広域振興局 (保健福祉環境部)	
	②	浜民運動公園	盛岡市玉山区川崎字川崎1-1						
花巻市	①	花巻地区合同庁舎	花巻市花城町1-41					県南広域振興局 (花巻保健福祉環境センター)	
	②	大堰川プロムナード	花巻市吹張町						
北上市	①	北上地区合同庁舎	北上市芳町2-8						
奥州市	水沢区	①	奥州市役所本庁舎	奥州市水沢区大手町1-1	6月4日	0.04	0.05	0.05	県南広域振興局 (保健福祉環境部)
		②	慶徳公園	奥州市水沢区佐倉河字慶徳29-2	6月4日	0.07	0.07	0.08	
	江刺区	①	江刺総合支所	奥州市江刺区大通り1-8	6月4日	0.04	0.05	0.05	
		②	中央運動公園	奥州市江刺区岩谷堂字松長根2	6月4日	0.06	0.06	0.06	
	胆沢区	①	胆沢総合支所	奥州市胆沢区南都田字加賀谷地270	6月5日	0.04	0.04	0.04	
		②	紫陽花ロード展望台	奥州市胆沢区小山字台279-1	6月5日	0.05	0.05	0.05	
	前沢区	①	前沢総合支所	奥州市前沢区字七日町裏71	6月5日	0.04	0.04	0.04	
		②	南前沢グリーンパーク	奥州市前沢区字高畑215	6月5日	*0.06	*0.06	*0.07	
	衣川区	①	衣川総合支所	奥州市衣川区古戸420	6月5日	0.05	0.04	0.05	
		②	木のかおり公園	奥州市衣川区古戸48-3	6月5日	0.05	0.06	0.06	
金ヶ崎町	①	金ヶ崎町役場	金ヶ崎町西根南町22-1						
	②	荒巻公園	金ヶ崎町西根北荒巻100-2						
一関市	旧一関市	①	一関市役所	一関市竹山町7-2	6月18日	0.05	0.05	0.05	県南広域振興局 (一関保健福祉環境センター)
		②	一関運動公園	一関市萩荘字箱清水4-2	6月4日	*0.05	*0.05	*0.05	
	花泉町	①	花泉支所	一関市花泉町涌津字一ノ町29	6月11日	0.04	0.04	0.05	
		②	金流川河川公園	一関市花泉町花泉字袋地内	6月11日	0.07	0.07	0.07	
	東山町	①	東山支所	一関市東山町長坂字西本町105-1	6月4日	0.05	0.06	0.06	
		②	唐梅館総合公園	一関市東山町長坂字西本町212番1地先	6月4日	0.06	0.07	0.07	
	千厩町	①	千厩支所	一関市千厩町北方174	6月11日	0.06	0.06	0.06	
		②	黄金山キャンプ場	一関市千厩町小梨字新地地内	6月11日	0.05	0.06	0.05	
	大東町	①	大東支所	一関市大東町大原字川内40	6月4日	0.05	0.05	0.05	
		②	伊勢館公園	一関市大東町鳥海字清水12番外	6月4日	0.06	0.07	0.07	
	川崎町	①	川崎支所	一関市川崎町薄衣字諏訪前137	6月11日	0.05	0.05	0.05	
		②	川崎農山村広場	一関市川崎町薄衣字町裏地内	6月11日	0.07	0.07	0.07	
	室根町	①	室根支所	一関市室根町折壁字八幡沖345	6月11日	0.05	0.05	0.05	
		②	室根きらめきパーク	一関市室根町折壁字向山85	6月11日	*0.05	*0.05	*0.05	
藤沢町	①	藤沢支所	一関市藤沢町藤沢字町裏105	6月11日	0.05	0.05	0.05		
	②	ニコニコパーク	一関市藤沢町徳田字大望沢37	6月11日	0.06	0.06	0.05		
平泉町	①	平泉町役場	平泉町平泉字志羅山45-2	6月4日	0.06	0.06	0.06		
	②	志羅山児童館	平泉町平泉字志羅山61	6月4日	*0.04	*0.04	*0.04	除染済	
釜石市	①	釜石市役所	釜石市只越町三丁目9-13					沿岸広域振興局 (保健福祉環境部)	
②	定内とんがり公園	釜石市定内町一丁目4							
大槌町	①	大槌町役場	大槌町上町1-3						
	②	ふれあい運動公園	大槌町小槌第22地割地内						
大船渡市	①	大船渡地区合同庁舎	大船渡市猪川町字前田6-1					沿岸広域振興局 (大船渡保健福祉環境センター)	
	①	大船渡市役所	大船渡市盛町字宇津野沢15						
	②	三陸総合運動公園	大船渡市三陸町綾里字黒土田56						
陸前高田市	①	陸前高田市役所 (仮設庁舎跡地)	陸前高田市高田町字鳴石42-5						
	②	鳴石北公園	陸前高田市高田町字鳴石地内						
住田町	①	住田町役場	住田町世田米字川向96-1						
	②	住田町運動公園	住田町世田米字川向80-1						
宮古市	①	宮古地区合同庁舎	宮古市五月町1-20					沿岸広域振興局 (宮古保健福祉環境センター)	
	②	宮古児童相談所	宮古市和見町9-29						
久慈市	①	久慈市役所	久慈市川崎町1-1					県北広域振興局 (保健福祉環境部)	
	②	小鳩公園	久慈市中町1地割地内						
洋野町	①	洋野町役場	洋野町種市23-27						
野田村	①	野田村役場	野田村野田第20地割14						
普代村	①	普代村役場	普代村第9地割銅屋13-2						
二戸市	①	二戸市役所金田一出張所	二戸市金田一馬場80					県北広域振興局 (二戸保健福祉環境センター)	
	②	浄法寺グラウンド (旧浄法寺小学校)	二戸市浄法寺町上外野118-2						

注1 測定結果の欄について、 $\mu$ Sv/hは「マイクロシーベルト毎時」を表す

注2 種別の欄について、①は「庁舎等」、②は「公園等」を表す

注3 測定結果の「\*」は、除染後の地表付近を測定した結果である。

【表2】  
汚染状況重点調査地域における  
地表付近の放射線量測定結果の推移  
(単位：μSv/h)

⇒同一地点／測定高の最高値  
 ⇒最低値

⇒0.23μSv/h以上  
⇒積雪あり  
\* ⇒除染後

市町	地区	測定場所 (住所)	測定高	平成23年度												平成24年度											
				6月	8月	9月	10月	11月	12月	1月	2月	3月	4月	5月	6月	7月	8月	9月	10月	11月	12月	1月	2月	3月			
奥州市	水沢区	奥州市役所 (大手町1-1)	100cm	0.15	0.15	0.14	0.15	0.13	0.13	0.13	0.08	0.11	0.13	0.12	0.10	0.09	0.10	0.10	0.10	0.09	0.08	0.09					
			50cm	0.18	0.17	0.16	0.17	0.15	0.15	0.14	0.10	0.13	0.14	0.13	0.13	0.12	0.11	0.11	0.10	0.10	0.11	0.10	0.09				
			5cm					0.19	0.19	0.18	0.10	0.14	0.15	0.14	0.16	0.14	0.13	0.12	0.11	0.12	0.13	0.10	0.09				
	江刺区	慶徳公園 (佐倉河字慶徳29-2)	100cm	0.26	0.25	0.25	0.25	0.23	0.24	0.20	0.11	0.11	0.21	0.22	0.19	0.20	0.19	0.19	0.18	0.14	0.15	0.11					
			50cm	0.28	0.27	0.27	0.27	0.26	0.26	0.20	0.12	0.12	0.25	0.23	0.24	0.20	0.21	0.21	0.20	0.16	0.16	0.11	0.11				
			5cm	0.30				0.30	0.28	0.22	0.13	0.12	0.25	0.25	0.24	0.21	0.22	0.22	0.22	0.15	0.15	0.11	0.11				
	胆沢区	胆沢総合支所 (南都田字加賀谷地270)	100cm	0.14	0.12	0.12	0.13	0.12	0.13	0.10	0.09	0.09	0.09	0.10	0.08	0.09	0.07	0.07	0.08	0.07	0.06	0.07					
			50cm	0.16	0.13	0.13	0.14	0.13	0.13	0.11	0.09	0.10	0.11	0.09	0.09	0.09	0.08	0.08	0.09	0.08	0.07	0.07	0.07				
			5cm					0.15	0.16	0.12	0.10	0.12	0.11	0.11	0.10	0.09	0.08	0.09	0.09	0.06	0.08	0.08	0.08				
	前沢区	前沢総合支所 (字七日町裏71)	100cm	0.12	0.12	0.14	0.14	0.13	0.14	0.11	0.06	0.07	0.12	0.12	0.10	0.12	0.11	0.11	0.10	0.08	0.07	0.06					
50cm			0.13	0.13	0.14	0.15	0.14	0.16	0.11	0.06	0.06	0.14	0.13	0.13	0.10	0.13	0.12	0.13	0.11	0.09	0.08	0.06					
5cm			0.14				0.16	0.16	0.12	0.06	0.06	0.15	0.15	0.15	0.12	0.14	0.13	0.15	0.13	0.10	0.09	0.06					
衣川区	衣川総合支所 (古戸420)	100cm	0.17	0.17	0.18	0.18	0.17	0.17	0.14	0.09	0.09	0.15	0.14	0.14	0.14	0.14	0.14	0.13	0.13	0.11	0.10						
		50cm	0.18	0.18	0.18	0.18	0.17	0.17	0.14	0.10	0.10	0.16	0.15	0.15	0.16	0.16	0.16	0.14	0.16	0.11	0.10	0.08					
		5cm	0.20				0.18	0.19	0.15	0.11	0.10	0.17	0.16	0.15	0.18	0.18	0.15	0.16	0.12	0.10	0.08	0.13					
前沢区	南前沢グリーンパーク (字高畑215)	100cm	0.27	0.24	0.21	0.21	0.21	0.20	0.19	0.14	0.16	0.16	0.17	0.16	0.15	0.12	0.14	0.13	0.14	0.11	0.12						
		50cm	0.31	0.26	0.23	0.24	0.22	0.23	0.21	0.17	0.18	0.18	0.19	0.18	0.15	0.13	0.15	0.14	0.14	0.12	0.13	0.12					
		5cm	0.39	0.40	0.40	0.39	0.37	0.38	0.37	0.20	0.17	0.34	0.34	0.32	0.30	0.29	0.27	0.27	0.26	0.24	0.21	0.17					
旧一関市	一関市役所 (竹山町7-2)	100cm	0.17	0.17	0.17	0.17	0.17	0.17	0.16	0.13	0.15	0.13	0.13	0.12	0.11	0.12	0.10	0.11	0.10	0.11	0.09						
		50cm	0.21	0.20	0.20	0.20	0.19	0.19	0.17	0.14	0.16	0.14	0.13	0.13	0.13	0.12	0.13	0.12	0.13	0.12	0.09						
		5cm					0.25	0.24	0.21	0.14	0.18	0.19	0.18	0.16	0.15	0.14	0.15	0.14	0.13	0.10	0.13	0.12					
花泉町	花泉支所 (涌津字一ノ町29)	100cm	0.40	0.34	0.32	0.33	0.30	0.31	0.21	0.13	0.11	0.28	0.27	0.25	0.24	0.21	0.21	0.20	0.21	0.18	0.13						
		50cm	0.43	0.35	0.34	0.34	0.31	0.30	0.20	0.12	0.11	0.29	0.28	0.25	0.26	0.22	0.22	0.22	0.21	0.18	0.13	0.11					
		5cm	0.47				0.33	0.30	0.20	0.15	0.11	0.31	0.31	0.26	0.28	0.22	0.22	0.22	0.24	0.18	0.13	0.11					
東山町	東山支所 (長坂字西本町105-1)	100cm	0.24	0.19	0.20	0.18	0.17	0.19	0.15	0.12	0.11	0.13	0.13	0.11	0.11	0.11	0.10	0.11	0.10	0.08	0.10						
		50cm	0.26	0.21	0.22	0.22	0.19	0.20	0.19	0.13	0.11	0.15	0.14	0.13	0.12	0.13	0.11	0.12	0.12	0.11	0.09	0.10					
		5cm					0.26	0.28	0.26	0.15	0.11	0.21	0.19	0.17	0.16	0.16	0.15	0.15	0.15	0.09	0.13	0.12					
千厩町	千厩支所 (北方174)	100cm	0.34	0.33	0.33	0.30	0.29	0.30	0.18	0.13	0.27	0.27	0.26	0.24	0.24	0.25	0.24	0.23	0.22	0.17	0.15						
		50cm	0.36	0.35	0.34	0.30	0.29	0.30	0.18	0.14	0.28	0.29	0.27	0.24	0.25	0.27	0.26	0.24	0.23	0.18	0.14	0.22					
		5cm					0.33	0.32	0.32	0.20	0.15	0.33	0.32	0.29	0.28	0.29	0.29	0.30	0.26	0.24	0.20	0.14					
大東町	大東支所 (大原字川内40)	100cm	0.24	0.25	0.24	0.16	0.18	0.15	0.14	0.10	0.14	0.21	0.17	0.12	0.12	0.12	0.12	0.11	0.11	0.12	0.08						
		50cm	0.27	0.30	0.27	0.17	0.19	降雪	0.15	0.10	0.14	0.23	0.18	0.13	0.12	0.12	0.13	0.11	0.12	0.14	0.09						
		5cm					0.24	0.19	0.18	0.10	0.16	0.25	0.18	0.14	0.13	0.12	0.13	0.12	0.17	0.09	0.16	0.15					
室根町	室根支所 (折壁字向山85)	100cm	0.29	0.27	0.27	0.26	0.24	0.24	0.16	0.17	0.22	0.21	0.21	0.20	0.19	0.19	0.19	0.19	0.17	0.15	0.15						
		50cm	0.31	0.29	0.29	0.27	0.25	0.24	0.16	0.17	0.23	0.23	0.23	0.20	0.21	0.20	0.20	0.19	0.17	0.15	0.15	0.18					
		5cm					0.29	0.28	0.27	0.19	0.20	0.25	0.25	0.24	0.23	0.25	0.22	0.25	0.20	0.17	0.18	0.14					
川崎町	川崎支所 (薄衣字諏訪前137)	100cm	0.24	0.20	0.21	0.20	0.18	0.19	0.17	0.16	0.15	0.15	0.16	0.14	0.13	0.12	0.13	0.13	0.12	0.11	0.11						
		50cm	0.25	0.23	0.23	0.22	0.19	0.19	0.19	0.17	0.16	0.17	0.16	0.13	0.14	0.13	0.13	0.14	0.13	0.11	0.11	0.12					
		5cm					0.24	0.23	0.23	0.21	0.20	0.21	0.20	0.20	0.17	0.15	0.15	0.14	0.16	0.15	0.14	0.13					
室根町	室根きらめきパーク (折壁字向山85)	100cm	0.18	0.18	0.17	0.15	0.15	0.11	0.09	0.08	0.13	0.13	0.12	0.12	0.12	0.12	0.12	0.11	0.10	0.09	0.08						
		50cm	0.18	0.20	0.18	0.15	0.16	0.13	0.08	0.08	0.15	0.14	0.12	0.12	0.13	0.14	0.13	0.13	0.11	0.08	0.07	0.12					
		5cm					0.20	0.19	0.14	0.08	0.08	0.19	0.17	0.16	0.16	0.17	0.14	0.16	0.12	0.07	0.07	0.14					
藤沢町	藤沢支所 (藤沢字町裏105)	100cm	0.19	0.19	0.17	0.17	0.17	0.17	0.14	0.12	0.14	0.14	0.12	0.12	0.12	0.12	0.12	0.11	0.10	0.10	0.10						
		50cm	0.21	0.21	0.19	0.20	0.18	0.17	0.17	0.13	0.15	0.16	0.16	0.13	0.12	0.13	0.12	0.13	0.12	0.11	0.10	0.11					
		5cm					0.22	0.20	0.20	0.15	0.19	0.17	0.17	0.14	0.20	0.14	0.13	0.14	0.14	0.12	0.10	0.12					
平泉町	平泉町役場 (平泉字志羅山45-2)	100cm	0.22	0.22	0.22	0.21	0.20	0.17	0.13	0.11	0.19	0.18	0.17	0.17	0.17	0.17	0.17	0.16	0.15	0.10	0.16						
		50cm	0.24	0.23	0.24	0.22	0.22	0.21	0.18	0.13	0.11	0.20	0.19	0.18	0.17	0.18	0.18	0.17	0.17	0.11	0.10	0.17					
		5cm					0.24	0.22	0.18	0.16	0.11	0.22	0.23	0.21	0.20	0.20	0.21	0.18	0.20	0.18	0.12	0.19					
平泉町	志羅山児童館 (平泉字志羅山61)	100cm	0.34	0.30	0.29	0.27	0.26	0.25	0.23	0.18	0.17	0.19	0.17	0.18	0.17	0.17	0.18	0.18	0.17	0.14	0.13						
		50cm	0.35	0.33	0.31	0.31	0.28	0.28	0.25	0.17	0.19	0.19	0.20	0.18	0.21	0.19	0.19	0.20	0.19	0.16	0.14	0.17					
		5cm					0.32	0.31	0.26	0.19	0.24	0.21	0.22	0.19	0.21	0.21	0.20	0.22	0.21	0.23	0.17	0.19					
平泉町	志羅山児童館 (平泉字志羅山61)	100cm	0.39	0.38	0.37	0.34	0.33	0.29	0.18	0.15	0.33	0.33	0.30	0.29	0.28	0.29	0.29	0.28	0.26	0.23	0.17						
		50cm	0.39	0.39	0.37	0.34	0.34	0.29	0.18	0.15	0.35	0.34	0.31	0.29	0.27	0.30	0.29	0.28	0.27	0.24	0.17	0.26					
		5cm					0.34	0.34	0.29	0.21	0.16	0.33	0.37	0.33	0.33	0.28	0.28	0.30	0.30	0.32	0.25	0.17					
平泉町	平泉町役場 (平泉字志羅山45-2)	100cm	0.22	0.19	0.20	0.19	0.18	0.18	0.17	0.17	0.18	0.15	0.17	0.13	0.12	0.13	0.13	0.12	0.12	0.11	0.10						
		50cm	0.23	0.23	0.23	0.21	0.20	0.20	0.19	0.18	0.19	0.16	0.17	0.14	0.13	0.13	0.14	0.14	0.13	0.13	0.10	0.13					
		5cm					0.24	0.25	0.24	0.19	0.23	0.18	0.20	0.17	0.16	0.15	0.16	0.15	0.14	0.16	0.10	0.14					
平泉町	志羅山児童館 (平泉字志羅山61)	100cm	0.25	0.24	0.22	0.23	0.23	0.24	0.22	0.14	0.11	0.22	0.21	0.21	0.20	0.19	0.17	0.17	0.14	0.11	0.10						
		50cm	0.24	0.24	0.22	0.23	0.24	0.25	0.23	0.14	0.11	0.23	0.22	0.23	0.20	0.20	0.17	0.18	0.17	0.13	0.09						

【表2】  
汚染状況重点調査地域における  
地表付近の放射線量率測定結果の推移  
(単位:  $\mu$ Sv/h)

⇒同一地点/測定高の最高値  
⇒最低値  
赤字 ⇒0.23  $\mu$ Sv/h以上  
⇒積雪あり  
\* ⇒除染後

市町地区	測定場所 (住所)	測定高	平成25年度												平成26年度																																	
			4月	5月	6月	7月	8月	9月	10月	11月	12月	1月	2月	3月	4月	5月	6月	7月	8月	9月	10月	11月	12月	1月	2月	3月																						
奥州市	水沢区 奥州市役所 (大手町1-1)	100cm	0.09	0.09	0.08	0.09	0.08	0.09	0.08	0.08	0.08	0.07	0.07	0.07	0.07	0.08	0.08	0.08	0.07	0.07	0.07	0.07	0.06	0.06	0.06	0.09	0.09	0.08	0.09	0.08	0.09	0.08	0.08	0.07	0.07	0.07	0.07	0.06	0.06	0.06								
		50cm	0.09	0.10	0.10	0.09	0.08	0.09	0.09	0.09	0.08	0.08	0.08	0.07	0.07	0.07	0.08	0.08	0.08	0.07	0.07	0.07	0.07	0.06	0.06	0.06	0.09	0.10	0.10	0.09	0.08	0.09	0.08	0.08	0.07	0.07	0.07	0.07	0.06	0.06	0.06							
		5cm	0.10	0.11	0.10	0.10	0.10	0.09	0.08	0.08	0.08	0.08	0.08	0.08	0.08	0.08	0.07	0.10	0.08	0.07	0.08	0.07	0.07	0.08	0.07	0.07	0.10	0.11	0.10	0.10	0.09	0.08	0.08	0.07	0.08	0.07	0.08	0.07	0.07	0.07	0.07	0.07	0.07	0.07	0.07			
	慶徳公園 (佐倉河字慶徳29-2)	100cm	0.17	0.17	0.16	0.16	0.16	0.16	0.16	0.14	0.15	0.11	0.10	0.13	0.13	0.14	0.14	0.14	0.12	0.12	0.12	0.14	0.10	0.09	0.12	0.17	0.17	0.16	0.16	0.16	0.16	0.16	0.16	0.15	0.15	0.15	0.13	0.13	0.15	0.10	0.10	0.13						
		50cm	0.18	0.19	0.18	0.17	0.16	0.17	0.17	0.17	0.15	0.16	0.11	0.10	0.14	0.14	0.15	0.15	0.15	0.13	0.13	0.13	0.15	0.10	0.10	0.19	0.21	0.19	0.17	0.17	0.18	0.17	0.18	0.15	0.17	0.17	0.15	0.13	0.13	0.15	0.11	0.11	0.14					
		5cm	0.19	0.21	0.18	0.17	0.17	0.17	0.18	0.17	0.15	0.16	0.11	0.10	0.14	0.14	0.15	0.15	0.15	0.13	0.13	0.13	0.15	0.10	0.10	0.21	0.23	0.19	0.17	0.17	0.18	0.17	0.18	0.15	0.17	0.17	0.15	0.13	0.13	0.15	0.11	0.11	0.14					
	江刺区 江刺総合支所 (大通り1-8)	100cm	0.07	0.07	0.06	0.06	0.06	0.06	0.07	0.07	0.07	0.06	0.05	0.04	0.05	0.06	0.06	0.05	0.05	0.05	0.05	0.05	0.05	0.05	0.05	0.07	0.07	0.06	0.06	0.06	0.06	0.06	0.06	0.06	0.06	0.06	0.05	0.05	0.06	0.05	0.05	0.05	0.05					
		50cm	0.07	0.07	0.06	0.06	0.06	0.06	0.07	0.08	0.06	0.06	0.04	0.05	0.05	0.06	0.06	0.06	0.06	0.05	0.06	0.05	0.05	0.05	0.05	0.07	0.07	0.06	0.06	0.06	0.06	0.06	0.06	0.06	0.06	0.05	0.05	0.06	0.05	0.05	0.05	0.05	0.05	0.05				
		5cm	0.08	0.07	0.07	0.07	0.07	0.07	0.07	0.08	0.06	0.06	0.05	0.06	0.05	0.06	0.06	0.06	0.06	0.05	0.05	0.05	0.06	0.06	0.06	0.08	0.07	0.07	0.07	0.07	0.07	0.07	0.07	0.07	0.06	0.06	0.06	0.06	0.06	0.05	0.05	0.06	0.05	0.05	0.05			
	中央運動公園 (岩谷堂字松長根2)	100cm	0.10	0.09	0.09	0.09	0.09	0.09	0.09	0.10	0.10	0.10	0.09	0.07	0.04	0.09	0.08	0.09	0.09	0.08	0.07	0.08	0.09	0.06	0.06	0.10	0.09	0.09	0.09	0.09	0.10	0.10	0.10	0.09	0.09	0.09	0.08	0.08	0.07	0.08	0.09	0.06	0.06	0.07				
		50cm	0.12	0.09	0.11	0.10	0.09	0.10	0.10	0.10	0.10	0.09	0.08	0.05	0.09	0.08	0.09	0.09	0.09	0.08	0.08	0.07	0.08	0.09	0.06	0.06	0.12	0.09	0.11	0.10	0.09	0.10	0.10	0.10	0.09	0.08	0.09	0.08	0.08	0.07	0.08	0.09	0.06	0.06	0.07			
		5cm	0.13	0.11	0.12	0.11	0.10	0.13	0.12	0.10	0.10	0.08	0.05	0.10	0.10	0.09	0.09	0.10	0.08	0.08	0.07	0.08	0.11	0.06	0.06	0.13	0.11	0.12	0.11	0.10	0.13	0.12	0.10	0.10	0.09	0.09	0.10	0.08	0.08	0.07	0.08	0.11	0.06	0.06	0.07			
	胆沢区 胆沢総合支所 (南都田字加賀谷地270)	100cm	0.08	0.08	0.08	0.07	0.07	0.07	0.07	0.07	0.07	0.07	0.06	0.06	0.07	0.07	0.06	0.06	0.06	0.06	0.06	0.06	0.06	0.06	0.06	0.08	0.08	0.08	0.07	0.07	0.07	0.07	0.07	0.06	0.06	0.06	0.06	0.06	0.06	0.05	0.05	0.06	0.06	0.06				
		50cm	0.08	0.08	0.08	0.07	0.07	0.07	0.07	0.07	0.07	0.07	0.07	0.06	0.06	0.07	0.07	0.06	0.06	0.06	0.06	0.06	0.06	0.06	0.06	0.08	0.08	0.08	0.07	0.07	0.07	0.07	0.07	0.06	0.06	0.06	0.06	0.06	0.06	0.05	0.05	0.06	0.06	0.06				
		5cm	0.09	0.09	0.09	0.08	0.08	0.08	0.09	0.08	0.08	0.08	0.07	0.07	0.07	0.07	0.06	0.06	0.07	0.07	0.07	0.06	0.06	0.06	0.06	0.09	0.09	0.09	0.08	0.08	0.08	0.08	0.08	0.07	0.07	0.07	0.06	0.06	0.06	0.06	0.06	0.06	0.06	0.06	0.06			
	紫陽花ロード展望台 (小山字台279-1)	100cm	0.12	0.12	0.12	0.13	0.12	0.11	0.11	0.11	0.11	0.07	0.07	0.08	0.09	0.10	0.10	0.10	0.10	0.09	0.09	0.09	0.09	0.09	0.09	0.12	0.12	0.12	0.13	0.12	0.11	0.11	0.11	0.08	0.07	0.08	0.10	0.10	0.11	0.11	0.12	0.10	0.04	0.07	0.09			
		50cm	0.14	0.13	0.13	0.14	0.12	0.12	0.12	0.11	0.12	0.08	0.07	0.08	0.10	0.10	0.10	0.10	0.11	0.10	0.11	0.11	0.10	0.10	0.10	0.14	0.13	0.13	0.14	0.12	0.12	0.12	0.11	0.08	0.07	0.08	0.10	0.10	0.11	0.11	0.12	0.10	0.04	0.07	0.09			
		5cm	0.14	0.14	0.14	0.15	0.13	0.14	0.13	0.12	0.13	0.08	0.07	0.08	0.10	0.10	0.11	0.11	0.11	0.12	0.10	0.11	0.12	0.10	0.10	0.14	0.14	0.14	0.15	0.13	0.14	0.13	0.12	0.08	0.07	0.08	0.10	0.10	0.11	0.11	0.12	0.10	0.04	0.07	0.09			
	前沢区 前沢総合支所 (字七日町裏71)	100cm	0.12	0.10	0.11	0.10	0.10	0.09	0.09	0.10	0.09	0.08	0.09	0.09	0.08	0.08	0.08	0.08	0.07	0.07	0.07	0.09	0.07	0.07	0.08	0.12	0.12	0.12	0.11	0.10	0.10	0.10	0.10	0.09	0.10	0.10	0.08	0.08	0.08	0.08	0.09	0.08	0.07	0.07	0.08			
		50cm	0.12	0.12	0.12	0.11	0.10	0.10	0.10	0.10	0.10	0.10	0.10	0.10	0.10	0.09	0.10	0.10	0.08	0.08	0.08	0.09	0.07	0.07	0.08	0.12	0.12	0.12	0.11	0.10	0.10	0.10	0.10	0.09	0.10	0.10	0.08	0.08	0.08	0.08	0.09	0.08	0.07	0.07	0.08			
		5cm	0.14	0.14	0.12	0.11	0.11	0.10	0.11	0.11	0.11	0.07	0.09	0.10	0.08	0.09	0.09	0.08	0.08	0.08	0.09	0.07	0.08	0.08	0.08	0.14	0.14	0.12	0.11	0.11	0.10	0.11	0.11	0.07	0.09	0.10	0.08	0.08	0.08	0.09	0.07	0.08	0.08	0.07	0.07	0.08		
	南前沢グリーンパーク (字高畑215)	100cm	0.24	0.24	0.22	0.20	0.22	0.21	0.20	0.18	0.18	0.15	0.15	0.15	0.15	0.16	0.17	0.16	0.15	0.15	0.15	0.14	0.11	0.10	0.13	0.25	0.25	0.22	0.20	0.21	0.21	0.21	0.20	0.17	0.17	0.14	0.14	0.14	0.14	0.14	0.14	0.14	0.09	0.09	0.13			
		50cm	0.25	0.25	0.22	0.21	0.21	0.21	0.21	0.20	0.17	0.17	0.14	0.14	0.14	0.15	0.16	0.16	0.15	0.15	0.15	0.14	0.11	0.10	0.13	0.25	0.25	0.22	0.20	0.21	0.21	0.21	0.20	0.17	0.17	0.14	0.14	0.14	0.14	0.14	0.14	0.14	0.09	0.09	0.13			
		5cm	0.25	0.27	0.20	0.19	0.23	0.22	0.21	0.18	0.18	0.15	0.15	0.15	0.15	0.16	0.17	0.16	0.15	0.15	0.15	0.14	0.11	0.10	0.13	0.25	0.27	0.20	0.19	0.23	0.22	0.21	0.18	0.18	0.15	0.15	0.15	0.15	0.16	0.17	0.16	0.15	0.15	0.15	0.14	0.11	0.10	0.13
草地 (除染後)	100cm	*0.18	*0.17	*0.16	*0.13	*0.14	*0.15	*0.14	*0.15	*0.14	*0.11	*0.13	*0.13	*0.14	*0.13	*0.14	*0.13	*0.14	*0.13	*0.11	*0.13	*0.11	*0.13	*0.10	*0.10	*0.18	*0.15	*0.17	*0.12	*0.15	*0.15	*0.13	*0.13	*0.14	*0.13	*0.13	*0.13	*0.13	*0.12	*0.11	*0.13	*0.10	*0.10	*0.11				
	50cm	*0.18	*0.15	*0.17	*0.12	*0.15	*0.15	*0.13	*0.13	*0.14	*0.13	*0.14	*0.13	*0.14	*0.13	*0.14	*0.13	*0.14	*0.13	*0.11	*0.13	*0.11	*0.13	*0.10	*0.10	*0.18	*0.15	*0.17	*0.12	*0.15	*0.15	*0.13	*0.13	*0.14	*0.13	*0.13	*0.13	*0.12	*0.11	*0.13	*0.10	*0.10	*0.11					
	5cm	*0.19	*0.16	*0.17	*0.12	*0.14	*0.17	*0.16	*0.14	*0.17	*0.16	*0.13	*0.14	*0.15	*0.10	*0.13	*0.14	*0.13	*0.14	*0.13	*0.11	*0.13	*0.10	*0.10	*0.11	*0.19	*0.16	*0.17	*0.12	*0.14	*0.17	*0.16	*0.14	*0.17	*0.16	*0.13	*0.14	*0.15	*0.10	*0.13	*0.14	*0.13	*0.14	*0.13	*0.11	*0.13	*0.10	*0.10
グラウンド (除染後)	100cm	*0.19	*0.16	*0.17	*0.12	*0.14	*0.17	*0.16	*0.14	*0.17	*0.16	*0.13	*0.14	*0.15	*0.10	*0.13	*0.14	*0.13	*0.14	*0.13	*0.11	*0.13	*0.10	*0.10	*0.19	*0.16	*0.17	*0.12	*0.14	*0.17	*0.16	*0.14	*0.17	*0.16	*0.13	*0.14	*0.15	*0.10	*0.13	*0.14	*0.13	*0.14	*0.13	*0.11	*0.13	*0.10	*0.10	*0.11
	50cm	*0.19	*0.16	*0.17	*0.12	*0.14	*0.17	*0.16	*0.14	*0.17	*0.16	*0.13	*0.14	*0.15	*0.10	*0.13	*0.14	*0.13	*0.14	*0.13	*0.11	*0.13	*0.10	*0.10	*0.19	*0.16	*0.17	*0.12	*0.14	*0.17	*0.16	*0.14	*0.17	*0.16	*0.13	*0.14	*0.15	*0.10	*0.13	*0.14	*0.13	*0.14	*0.13	*0.11	*0.13	*0.10	*0.10	*0.11
	5cm																																															





【表2】  
汚染状況重点調査地域における  
地表付近の放射線量率測定結果の推移  
(単位：μSv/h)

⇒同一地点/測定高の最高値  
 ⇒最低値  
 ⇒0.23 μSv/h以上  
\* ⇒積雪あり  
\* ⇒除染後

市町地区	測定場所 (住所)	測定高	平成27年度												平成28年度														
			4月	5月	6月	7月	8月	9月	10月	11月	12月	1月	2月	3月	4月	5月	6月	7月	8月	9月	10月	11月	12月	1月	2月	3月			
奥州市	水沢区 奥州市役所 (大手町1-1)	100cm	0.07	0.07	0.06	0.06	0.06	0.06	0.06	0.06	0.07	0.07	0.06	0.07	0.07	0.06	0.06	0.06	0.06	0.06	0.06	0.06	0.06	0.06	0.06				
		50cm	0.07	0.07	0.06	0.07	0.06	0.06	0.06	0.06	0.06	0.06	0.07	0.07	0.07	0.07	0.07	0.07	0.07	0.07	0.07	0.07	0.07	0.07	0.07	0.06			
		5cm	0.07	0.07	0.07	0.07	0.07	0.07	0.08	0.06	0.07	0.07	0.07	0.07	0.07	0.07	0.07	0.07	0.07	0.07	0.07	0.07	0.07	0.07	0.07	0.06	0.06		
	慶徳公園 (佐倉河字慶徳29-2)	100cm	0.12	0.12	0.12	0.12	0.11	0.10	0.11	0.11	0.11	0.11	0.11	0.10	0.11	0.11	0.11	0.10	0.09	0.11	0.10	0.09	0.10	0.10	0.09	0.09	0.10		
		50cm	0.12	0.14	0.12	0.12	0.12	0.11	0.11	0.11	0.11	0.11	0.11	0.11	0.11	0.10	0.12	0.11	0.11	0.10	0.11	0.10	0.10	0.10	0.10	0.09	0.10		
		5cm	0.14	0.15	0.14	0.14	0.13	0.11	0.13	0.12	0.12	0.12	0.12	0.12	0.12	0.12	0.12	0.11	0.12	0.11	0.11	0.11	0.10	0.10	0.10	0.09	0.10		
	江刺区 江刺総合支所 (大通り1-8)	100cm	0.05	0.05	0.05	0.06	0.04	0.04	0.06	0.06	0.05	0.05	0.04	0.06	0.06	0.06	0.06	0.05	0.06	0.05	0.05	0.05	0.05	0.05	0.06	0.04	0.05	0.05	
		50cm	0.06	0.05	0.05	0.05	0.05	0.04	0.05	0.05	0.05	0.05	0.05	0.05	0.05	0.05	0.05	0.06	0.06	0.05	0.05	0.05	0.05	0.05	0.04	0.06	0.05	0.05	
		5cm	0.06	0.05	0.05	0.05	0.05	0.05	0.05	0.05	0.05	0.05	0.05	0.05	0.05	0.05	0.05	0.06	0.06	0.04	0.05	0.05	0.04	0.04	0.05	0.05	0.05		
	中央運動公園 (岩谷堂字松長根2)	100cm	0.06	0.06	0.07	0.08	0.06	0.08	0.08	0.08	0.08	0.07	0.08	0.08	0.08	0.08	0.08	0.08	0.07	0.07	0.07	0.07	0.08	0.08	0.07	0.07	0.07		
		50cm	0.07	0.07	0.07	0.08	0.06	0.08	0.08	0.08	0.08	0.09	0.07	0.08	0.08	0.09	0.09	0.09	0.08	0.08	0.08	0.08	0.08	0.08	0.08	0.07	0.07	0.07	
		5cm	0.08	0.07	0.09	0.09	0.08	0.08	0.08	0.09	0.09	0.07	0.09	0.09	0.09	0.09	0.09	0.09	0.08	0.08	0.09	0.08	0.08	0.08	0.09	0.08	0.08	0.08	
	胆沢区 胆沢総合支所 (南都田字加賀谷地270)	100cm	0.05	0.05	0.06	0.05	0.05	0.06	0.06	0.06	0.06	0.06	0.05	0.06	0.05	0.06	0.06	0.06	0.05	0.05	0.05	0.06	0.06	0.05	0.05	0.04	0.05	0.05	
		50cm	0.06	0.05	0.06	0.06	0.05	0.06	0.05	0.06	0.05	0.06	0.06	0.06	0.06	0.06	0.06	0.06	0.07	0.05	0.06	0.05	0.06	0.06	0.05	0.04	0.05	0.05	
		5cm	0.06	0.05	0.06	0.06	0.05	0.06	0.06	0.06	0.06	0.06	0.06	0.06	0.06	0.06	0.06	0.06	0.07	0.05	0.05	0.05	0.06	0.07	0.06	0.05	0.05	0.06	
	紫陽花ロード展望台 (小山字台279-1)	100cm	0.08	0.09	0.08	0.07	0.08	0.08	0.08	0.08	0.08	0.07	0.06	0.07	0.08	0.07	0.07	0.07	0.06	0.06	0.07	0.07	0.07	0.06	0.07	0.06	0.07	0.07	
		50cm	0.09	0.09	0.08	0.07	0.09	0.08	0.07	0.07	0.07	0.07	0.06	0.07	0.07	0.07	0.07	0.07	0.06	0.06	0.07	0.07	0.07	0.06	0.07	0.07	0.06	0.06	
		5cm	0.10	0.10	0.07	0.07	0.09	0.07	0.07	0.07	0.08	0.07	0.05	0.07	0.07	0.07	0.07	0.07	0.06	0.06	0.07	0.07	0.07	0.07	0.07	0.07	0.06	0.07	
	前沢区 前沢総合支所 (字七日町裏71)	100cm	0.07	0.07	0.06	0.08	0.07	0.06	0.06	0.06	0.07	0.06	0.06	0.07	0.06	0.07	0.07	0.07	0.06	0.07	0.06	0.06	0.06	0.06	0.06	0.06	0.06	0.05	
		50cm	0.07	0.07	0.07	0.07	0.06	0.07	0.06	0.07	0.06	0.07	0.06	0.07	0.06	0.06	0.08	0.07	0.06	0.06	0.06	0.06	0.06	0.06	0.06	0.06	0.05	0.05	
		5cm	0.07	0.08	0.07	0.08	0.07	0.07	0.07	0.07	0.07	0.07	0.07	0.08	0.07	0.07	0.08	0.07	0.07	0.06	0.07	0.07	0.06	0.06	0.06	0.06	0.05	0.05	
南前沢グリーンパーク (字高畑215)	草地 (除染後)	100cm	*0.12	*0.13	*0.12	*0.13	*0.12	*0.11	*0.12	*0.12	*0.11	*0.09	*0.13	*0.13	*0.12	*0.12	*0.10	*0.11	*0.11	*0.10	*0.12	*0.12	*0.11	*0.09	*0.10	*0.11	*0.10		
		50cm	*0.11	*0.12	*0.12	*0.12	*0.11	*0.11	*0.13	*0.12	*0.11	*0.09	*0.14	*0.13	*0.12	*0.12	*0.10	*0.11	*0.11	*0.10	*0.11	*0.11	*0.11	*0.09	*0.10	*0.11	*0.09	*0.10	
		5cm	*0.10	*0.10	*0.11	*0.11	*0.09	*0.12	*0.14	*0.11	*0.10	*0.09	*0.11	*0.10	*0.10	*0.10	*0.09	*0.10	*0.10	*0.09	*0.10	*0.10	*0.10	*0.09	*0.10	*0.10	*0.08	*0.08	*0.10
グラウンド (除染後)	100cm	*0.11	*0.11	*0.10	*0.09	*0.11	*0.09	*0.09	*0.09	*0.08	*0.07	*0.09	*0.09	*0.09	*0.09	*0.08	*0.07	*0.08	*0.09	*0.09	*0.08	*0.08	*0.08	*0.07	*0.07	*0.07	*0.07	*0.08	
	50cm	*0.12	*0.11	*0.10	*0.09	*0.10	*0.10	*0.09	*0.09	*0.08	*0.09	*0.07	*0.10	*0.09	*0.08	*0.08	*0.07	*0.08	*0.09	*0.09	*0.07	*0.07	*0.07	*0.07	*0.07	*0.07	*0.07	*0.06	
	5cm	*0.14	*0.11	*0.10	*0.09	*0.10	*0.09	*0.08	*0.08	*0.09	*0.06	*0.09	*0.09	*0.09	*0.08	*0.07	*0.09	*0.09	*0.10	*0.09	*0.07	*0.08	*0.08	*0.07	*0.08	*0.07	*0.08	*0.07	
衣川区 衣川総合支所 (古戸420)	100cm	0.07	0.06	0.07	0.07	0.06	0.06	0.06	0.06	0.07	0.07	0.08	0.08	0.07	0.07	0.08	0.08	0.07	0.07	0.06	0.06	0.06	0.06	0.07	0.07	0.06	0.07	0.07	
	50cm	0.08	0.07	0.07	0.07	0.07	0.07	0.07	0.07	0.07	0.08	0.08	0.08	0.07	0.08	0.08	0.07	0.07	0.06	0.06	0.06	0.07	0.07	0.06	0.07	0.05	0.08	0.08	
	5cm	0.09	0.07	0.07	0.07	0.07	0.07	0.07	0.07	0.07	0.08	0.08	0.08	0.07	0.08	0.08	0.08	0.07	0.06	0.06	0.07	0.07	0.07	0.07	0.07	0.07	0.05	0.08	0.08
木のかおり公園 (古戸48-3)	100cm	0.09	0.10	0.10	0.09	0.10	0.09	0.09	0.09	0.09	0.09	0.09	0.09	0.09	0.07	0.10	0.09	0.10	0.09	0.08	0.09	0.08	0.09	0.09	0.08	0.08	0.08	0.08	
	50cm	0.10	0.10	0.11	0.10	0.10	0.10	0.10	0.10	0.10	0.10	0.10	0.10	0.10	0.07	0.10	0.10	0.10	0.10	0.08	0.09	0.09	0.09	0.09	0.08	0.08	0.07	0.08	0.09
	5cm	0.10	0.08	0.11	0.09	0.09	0.08	0.09	0.09	0.10	0.09	0.10	0.09	0.10	0.06	0.10	0.10	0.12	0.09	0.09	0.09	0.09	0.07	0.08	0.07	0.10	0.08	0.11	0.11
旧一関市 一関市役所 (竹山町7-2)	100cm	0.06	0.06	0.06	0.06	0.06	0.06	0.06	0.06	0.06	0.06	0.06	0.06	0.06	0.06	0.05	0.06	0.06	0.06	0.06	0.06	0.06	0.05	0.06	0.05	0.05	0.05	0.05	
	50cm	0.06	0.07	0.07	0.07	0.07	0.07	0.06	0.06	0.06	0.07	0.07	0.06	0.06	0.06	0.06	0.06	0.05	0.06	0.06	0.05	0.06	0.06	0.06	0.06	0.05	0.05	0.05	
	5cm	0.06	0.08	0.07	0.07	0.07	0.07	0.07	0.07	0.07	0.07	0.07	0.06	0.06	0.06	0.06	0.06	0.06	0.06	0.06	0.06	0.06	0.06	0.06	0.06	0.06	0.07	0.06	
一関運動公園 (萩荘字箱清水4-2)	100cm	*0.04	*0.05	*0.05	*0.05	*0.05	*0.04	*0.05	*0.05	*0.05	*0.04	*0.04	*0.04	*0.04	*0.04	*0.04	*0.04	*0.04	*0.04	*0.04	*0.04	*0.04	*0.04	*0.05	*0.05	*0.04	*0.04	*0.04	
	50cm	*0.04	*0.05	*0.04	*0.05	*0.05	*0.04	*0.04	*0.04	*0.04	*0.04	*0.04	*0.04	*0.03	*0.05	*0.04	*0.04	*0.04	*0.04	*0.05	*0.04	*0.04	*0.04	*0.04	*0.05	*0.04	*0.04	*0.04	*0.04
	5cm	*0.04	*0.05	*0.05	*0.05	*0.04	*0.04	*0.04	*0.05	*0.04	*0.05	*0.04	*0.04	*0.04	*0.04	*0.04	*0.04	*0.04	*0.04	*0.04	*0.05	*0.04	*0.04	*0.04	*0.04	*0.04	*0.04	*0.03	*0.04
花泉町 花泉支所 (涌津字一ノ町29)	100cm	0.05	0.06	0.05	0.05	0.05	0.06	0.05	0.06	0.05	0.06	0.05	0.05	0.05	0.05	0.05	0.05	0.05	0.05	0.05	0.05	0.05	0.05	0.05	0.05	0.05	0.05	0.05	
	50cm	0.05	0.06	0.06	0.05	0.05	0.05	0.06	0.06	0.06	0.06	0.06	0.06	0.06	0.06	0.06	0.06	0.06	0.06	0.06	0.06	0.06	0.06	0.06	0.06	0.06	0.05	0.06	
	5cm	0.06	0.07	0.07	0.06	0.06	0.07	0.07	0.07	0.06	0.06	0.06	0.06	0.06	0.06	0.06	0.06	0.07	0.06	0.06	0.06	0.06	0.06	0.06	0.06	0.06	0.06	0.05	0.06
金流川河川公園 (花泉支所管内)	100cm	0.11	0.14	0.14	0.13	0.12	0.13	0.12	0.12	0.12	0.11	0.08	0.11	0.11	0.11	0.13	0.12	0.12	0.11	0.10	0.10	0.09	0.09	0.09	0.09	0.09	0.09	0.10	
	50cm	0.12	0.15	0.14	0.14	0.14	0.14	0.14	0.14	0.14	0.12	0.12	0.08	0.12	0.12	0.12	0.13	0.12	0.12	0.10	0.11	0.11	0.10	0.09	0.09	0.09	0.09	0.10	
	5cm	0.12	0.14	0.16	0.14	0.15	0.14	0.14	0.14	0.14	0.12	0.11	0.08	0.11	0.12	0.12	0.13	0.12	0.12	0.09	0.11	0.11	0.11	0.10	0.11	0.10	0.09	0.10	
東山町 東山支所 (長坂字西本町105-1)	100cm	0.07	0.09	0.08	0.09	0.08	0.08	0.07	0.09	0.07																			



**【表2】**  
**汚染状況重点調査地域における**  
**地表付近の放射線量測定結果の推移**  
**(単位:  $\mu\text{Sv/h}$ )**

 ⇒同一地点/測定高の最高値  
 ⇒最低値  
 ⇒ $0.23 \mu\text{Sv/h}$ 以上  
 ⇒積雪あり  
 \* ⇒除染後

市町地区	測定場所 (住所)	測定高	令和元年度												令和2年度														
			4月	5月	6月	7月	8月	9月	10月	11月	12月	1月	2月	3月	4月	5月	6月	7月	8月	9月	10月	11月	12月	1月	2月	3月			
奥州市	水沢区 奥州市役所 (大手町1-1)	100cm	0.06	0.05	0.05	0.05	0.05	0.05	0.05	0.06	0.06	0.06	0.06	0.06	0.06	0.06	0.06	0.06	0.06	0.06	0.06	0.06	0.06	0.06	0.06				
		50cm	0.06	0.06	0.06	0.05	0.06	0.05	0.06	0.06	0.07	0.06	0.06	0.07	0.05	0.06	0.06	0.06	0.06	0.06	0.06	0.06	0.06	0.06	0.06	0.06			
	慶徳公園 (佐倉河字慶徳29-2)	100cm	0.08	0.07	0.07	0.07	0.09	0.08	0.08	0.08	0.07	0.07	0.09	0.08	0.07	0.07	0.08	0.07	0.07	0.08	0.09	0.08	0.08	0.04	0.04	0.08			
		50cm	0.09	0.08	0.08	0.08	0.09	0.09	0.09	0.09	0.09	0.08	0.08	0.10	0.08	0.08	0.10	0.08	0.09	0.08	0.09	0.08	0.07	0.09	0.04	0.05	0.09		
	江刺区 江刺総合支所 (大通り1-8)	100cm	0.04	0.04	0.04	0.04	0.05	0.05	0.04	0.04	0.04	0.05	0.04	0.04	0.04	0.04	0.04	0.04	0.04	0.04	0.04	0.04	0.05	0.04	0.05	0.04			
		50cm	0.05	0.05	0.05	0.04	0.04	0.05	0.04	0.05	0.04	0.05	0.04	0.05	0.04	0.05	0.04	0.05	0.05	0.04	0.05	0.06	0.05	0.04	0.04	0.05			
	中央運動公園 (岩谷堂字松長根2)	100cm	0.07	0.07	0.06	0.06	0.07	0.06	0.07	0.07	0.06	0.07	0.07	0.06	0.07	0.07	0.06	0.07	0.07	0.07	0.07	0.07	0.07	0.06	0.07	0.06	0.07		
		50cm	0.07	0.07	0.07	0.07	0.07	0.07	0.07	0.08	0.07	0.06	0.07	0.07	0.07	0.07	0.07	0.07	0.07	0.07	0.07	0.07	0.06	0.07	0.07	0.04	0.07		
	胆沢区 胆沢総合支所 (南都田字加賀谷地270)	100cm	0.05	0.05	0.05	0.05	0.05	0.04	0.05	0.05	0.05	0.05	0.05	0.05	0.05	0.05	0.05	0.05	0.05	0.04	0.04	0.05	0.05	0.05	0.03	0.03	0.04		
		50cm	0.05	0.05	0.05	0.05	0.05	0.05	0.04	0.05	0.04	0.05	0.04	0.05	0.05	0.05	0.04	0.05	0.05	0.05	0.05	0.05	0.05	0.05	0.03	0.03	0.04		
	紫陽花ロード展望台 (小山字台279-1)	100cm	0.06	0.06	0.05	0.06	0.05	0.06	0.06	0.06	0.06	0.06	0.05	0.06	0.06	0.06	0.06	0.06	0.05	0.06	0.05	0.06	0.05	0.06	0.03	0.03	0.05		
		50cm	0.06	0.06	0.06	0.05	0.05	0.06	0.05	0.05	0.05	0.05	0.06	0.06	0.06	0.06	0.06	0.05	0.06	0.05	0.06	0.05	0.06	0.03	0.03	0.04			
前沢区 前沢総合支所 (字七日町裏71)	100cm	0.05	0.05	0.05	0.05	0.05	0.05	0.05	0.05	0.05	0.05	0.04	0.05	0.04	0.05	0.04	0.05	0.05	0.05	0.04	0.04	0.05	0.05	0.04	0.04	0.05			
	50cm	0.05	0.05	0.05	0.05	0.05	0.05	0.05	0.05	0.04	0.04	0.05	0.04	0.05	0.04	0.05	0.04	0.05	0.04	0.05	0.05	0.05	0.05	0.04	0.04	0.05			
南前沢グリーンパーク (字高畑215)	草地 (除染後)	100cm	*0.09	*0.09	*0.09	*0.08	*0.09	*0.08	*0.08	*0.08	*0.08	*0.09	*0.08	*0.08	*0.08	*0.08	*0.08	*0.08	*0.09	*0.08	*0.08	*0.08	*0.09	*0.08	*0.05	*0.05	*0.08		
	グラウンド (除染後)	100cm	*0.06	*0.06	*0.06	*0.06	*0.06	*0.05	*0.06	*0.06	*0.06	*0.06	*0.06	*0.06	*0.06	*0.06	*0.07	*0.05	*0.06	*0.05	*0.06	*0.06	*0.06	*0.07	*0.04	*0.04	*0.06		
衣川区 衣川総合支所 (古戸420)	100cm	0.06	0.06	0.06	0.05	0.06	0.06	0.06	0.06	0.06	0.06	0.06	0.06	0.06	0.06	0.06	0.06	0.06	0.06	0.06	0.06	0.06	0.06	0.06	0.06	0.06			
	50cm	0.06	0.06	0.06	0.06	0.06	0.06	0.06	0.06	0.07	0.06	0.06	0.06	0.06	0.06	0.06	0.06	0.06	0.06	0.06	0.06	0.06	0.06	0.06	0.06	0.06			
木のかおり公園 (古戸48-3)	100cm	0.07	0.06	0.07	0.06	0.06	0.07	0.06	0.07	0.07	0.07	0.07	0.06	0.06	0.06	0.06	0.06	0.06	0.06	0.06	0.06	0.07	0.07	0.07	0.04	0.04	0.06		
	50cm	0.07	0.06	0.06	0.06	0.07	0.06	0.07	0.06	0.07	0.07	0.07	0.07	0.06	0.06	0.06	0.06	0.06	0.06	0.06	0.06	0.07	0.07	0.07	0.07	0.05	0.04	0.06	
一関市	旧一関市 一関市役所 (竹山町7-2)	100cm	0.05	0.04	0.04	0.05	0.05	0.05	0.04	0.05	0.05	0.05	0.05	0.05	0.05	0.05	0.05	0.05	0.05	0.05	0.05	0.05	0.05	0.05	0.05	0.05	0.05		
		50cm	0.05	0.05	0.05	0.05	0.05	0.05	0.06	0.05	0.05	0.05	0.05	0.05	0.05	0.05	0.05	0.05	0.05	0.05	0.05	0.05	0.06	0.06	0.05	0.05	0.05		
	一関運動公園 (萩荘字箱清水4-2)	100cm	*0.04	*0.04	*0.04	*0.03	*0.04	*0.04	*0.03	*0.04	*0.04	*0.04	*0.04	*0.04	*0.04	*0.04	*0.04	*0.04	*0.04	*0.04	*0.04	*0.04	*0.04	*0.04	*0.03	*0.03	*0.04	*0.04	
		50cm	*0.04	*0.04	*0.04	*0.04	*0.04	*0.04	*0.04	*0.04	*0.04	*0.04	*0.04	*0.04	*0.04	*0.04	*0.04	*0.04	*0.04	*0.04	*0.04	*0.04	*0.04	*0.04	*0.04	*0.04	*0.04	*0.04	
	花泉町 花泉支所 (涌津字ノ町29)	100cm	0.05	0.04	0.04	0.04	0.04	0.04	0.04	0.05	0.04	0.05	0.04	0.04	0.05	0.05	0.05	0.05	0.05	0.05	0.05	0.05	0.05	0.05	0.05	0.04	0.05	0.05	
		50cm	0.05	0.05	0.05	0.05	0.05	0.05	0.05	0.05	0.05	0.05	0.05	0.05	0.05	0.05	0.05	0.05	0.05	0.05	0.05	0.05	0.05	0.05	0.05	0.05	0.05	0.05	
	金流川河川公園 (花泉字袋地内)	100cm	0.09	0.09	0.09	0.08	0.08	0.08	0.06	0.08	0.08	0.08	0.08	0.08	0.08	0.08	0.08	0.08	0.08	0.08	0.08	0.08	0.08	0.08	0.08	0.07	0.09	0.08	
		50cm	0.09	0.09	0.09	0.09	0.09	0.09	0.09	0.09	0.09	0.09	0.09	0.09	0.09	0.09	0.09	0.09	0.09	0.09	0.09	0.09	0.09	0.09	0.09	0.09	0.09	0.09	
	東山町 東山支所 (長坂字西本町105-1)	100cm	0.05	0.04	0.05	0.04	0.04	0.04	0.05	0.06	0.06	0.05	0.05	0.05	0.06	0.06	0.06	0.06	0.06	0.06	0.06	0.06	0.06	0.06	0.06	0.06	0.05	0.05	0.05
		50cm	0.06	0.05	0.06	0.04	0.04	0.05	0.05	0.06	0.07	0.05	0.05	0.05	0.06	0.06	0.06	0.06	0.06	0.06	0.06	0.06	0.06	0.06	0.06	0.06	0.06	0.06	
	唐梅館総合公園 (長坂字西本町212番1地先)	100cm	0.08	0.07	0.07	0.07	0.07	0.07	0.07	0.07	0.07	0.07	0.07	0.07	0.07	0.07	0.07	0.08	0.07	0.07	0.07	0.07	0.07	0.07	0.07	0.07	0.07	0.07	
		50cm	0.07	0.07	0.07	0.07	0.07	0.07	0.07	0.08	0.07	0.07	0.07	0.07	0.07	0.08	0.07	0.07	0.08	0.07	0.07	0.07	0.07	0.07	0.07	0.07	0.07	0.07	
千厩町 千厩支所 (北方174)	100cm	0.07	0.07	0.06	0.06	0.05	0.06	0.07	0.06	0.07	0.07	0.07	0.07	0.07	0.07	0.07	0.07	0.07	0.06	0.07	0.06	0.07	0.06	0.06	0.06	0.06			
	50cm	0.07	0.07	0.06	0.06	0.07	0.07	0.07	0.07	0.07	0.07	0.07	0.07	0.07	0.07	0.07	0.07	0.07	0.07	0.06	0.07	0.06	0.07	0.06	0.06	0.06			
黄金山キャンプ場 (小梨字新地地内)	100cm	0.06	0.05	0.05	0.06	0.05	0.05	0.06	0.06	0.06	0.05	0.05	0.05	0.06	0.06	0.06	0.06	0.06	0.06	0.06	0.06	0.06	0.06	0.06	0.06	0.06			
	50cm	0.06	0.06	0.05	0.06	0.06	0.05	0.06	0.06	0.06	0.06	0.06	0.06	0.06	0.06	0.06	0.06	0.06	0.06	0.06	0.06	0.06	0.06	0.06	0.06	0.06			
大東町 大東支所 (大原字川内40)	100cm	0.06	0.05	0.05	0.05	0.05	0.05	0.05	0.05	0.05	0.05	0.05	0.06	0.06	0.06	0.06	0.06	0.06	0.06	0.06	0.06	0.06	0.06	0.06	0.06	0.06	0.06		
	50cm	0.06	0.06	0.06	0.06	0.06	0.06	0.06	0.06	0.06	0.06	0.06	0.06	0.06	0.06	0.06	0.06	0.06	0.06	0.06	0.06	0.06	0.06	0.06	0.06	0.06	0.06		
伊勢館公園 (鳥海字清水12番外)	100cm	0.08	0.07	0.08	0.07	0.08	0.07	0.07	0.07	0.07	0.07	0.07	0.07	0.07	0.07	0.07	0.07	0.07	0.07	0.07	0.07	0.07	0.07	0.07	0.06	0.06	0.07		
	50cm	0.08	0.08	0.08	0.07	0.08	0.08	0.08	0.08	0.08	0.08	0.08	0.08	0.08	0.08	0.08	0.08	0.08	0.08	0.08	0.08	0.08	0.08	0.08	0.08	0.08	0.08		
川崎町 川崎支所 (薄衣字諏訪前137)	100cm	0.05	0.05	0.05	0.05	0.05	0.05	0.05	0.05	0.05	0.05	0.05	0.05	0.05	0.05	0.05	0.05	0.05	0.05	0.05	0.05	0.05	0.05	0.05	0.05	0.05	0.05		
	50cm	0.06	0.05	0.06	0.06	0.05	0.05	0.06	0.05	0.06	0.05	0.06	0.05	0.05	0.05	0.05	0.05	0.05	0.05	0.05	0.05	0.05	0.05	0.05	0.05	0.05	0.05		
川崎農山村広場 (薄衣字町裏地内)	100cm	0.07	0.07	0.07	0.07	0.08	0.07	0.07	0.07	0.07	0.07	0.07	0.08	0.07	0.07	0.08	0.08	0.07	0.07	0.07	0.07	0.07	0.08	0.06	0.07	0.07			
	50cm	0.08	0.08	0.08	0.07	0.08	0.08	0.07	0.08	0.08	0.08	0.08	0.08	0.08	0.08	0.08	0.08	0.08	0.08	0.08	0.07	0.07	0.08	0.08	0.08	0.08	0.08		
室根町 室根支所 (折壁字向山85)	100cm	0.06	0.06	0.05	0.05	0.06	0.06	0.06	0.06	0.06	0.06	0.06	0.06	0.06	0.06	0.06	0.06	0.06	0.06	0.06	0.06	0.06	0.06	0.06	0.06	0.05	0.05	0.05	
	50cm	0.06	0.05	0.06	0.06	0.06	0.06	0.05	0																				

**【表2】**  
 汚染状況重点調査地域における  
 地表付近の放射線量率測定結果の推移  
 (単位:  $\mu\text{Sv/h}$ )

市町地区	測定場所 (住所)	測定高	令和3年度						令和4年度						令和5年度						令和6年度		H23.6 比	
			4月	6月	8月	10月	12月	2月	4月	6月	8月	10月	12月	2月	4月	6月	8月	10月	12月	2月	4月	6月		
奥州市	水沢区 奥州市役所 (大手町1-1)	100cm	0.05	0.05	0.05	0.05	0.05	0.05	0.06	0.05	0.05	0.05	0.05	0.05	0.04	0.05	0.05	0.06	0.05	0.05	0.04	0.05	0.04	33%
		50cm	0.05	0.05	0.05	0.06	0.06	0.05	0.06	0.05	0.05	0.06	0.06	0.05	0.05	0.05	0.05	0.05	0.06	0.04	0.05	0.05	0.05	28%
		5cm	0.06	0.05	0.06	0.06	0.06	0.05	0.06	0.05	0.05	0.06	0.05	0.05	0.05	0.05	0.05	0.05	0.06	0.05	0.05	0.05	0.05	
	水沢区 慶徳公園 (佐倉河字慶徳29-2)	100cm	0.07	0.08	0.08	0.07	0.07	0.06	0.08	0.07	0.07	0.07	0.07	0.08	0.06	0.06	0.07	0.07	0.07	0.07	0.07	0.07	0.07	27%
		50cm	0.08	0.08	0.07	0.08	0.08	0.07	0.08	0.07	0.06	0.08	0.09	0.07	0.07	0.07	0.06	0.07	0.07	0.07	0.07	0.07	0.07	25%
		5cm	0.09	0.09	0.07	0.08	0.08	0.08	0.08	0.08	0.08	0.07	0.09	0.07	0.07	0.08	0.08	0.08	0.09	0.09	0.07	0.08	0.08	23%
	江刺区 江刺総合支所 (大通り1-8)	100cm	0.03	0.04	0.04	0.04	0.04	0.04	0.04	0.04	0.03	0.04	0.04	0.04	0.04	0.03	0.03	0.04	0.04	0.04	0.04	0.04	0.04	29%
		50cm	0.04	0.04	0.04	0.04	0.04	0.04	0.04	0.04	0.03	0.04	0.04	0.05	0.04	0.04	0.07	0.04	0.04	0.04	0.04	0.04	0.05	25%
		5cm	0.05	0.05	0.04	0.05	0.05	0.04	0.05	0.04	0.03	0.04	0.05	0.06	0.04	0.04	0.04	0.04	0.05	0.04	0.05	0.04	0.05	
	江刺区 中央運動公園 (岩谷堂字松長根2)	100cm	0.06	0.06	0.06	0.06	0.06	0.06	0.04	0.06	0.07	0.06	0.07	0.06	0.06	0.05	0.06	0.06	0.05	0.06	0.06	0.05	0.06	50%
		50cm	0.06	0.07	0.06	0.07	0.07	0.05	0.07	0.07	0.06	0.07	0.06	0.07	0.06	0.06	0.07	0.05	0.05	0.06	0.05	0.06	0.05	46%
		5cm	0.07	0.07	0.07	0.07	0.07	0.06	0.07	0.06	0.07	0.07	0.07	0.08	0.06	0.06	0.06	0.04	0.05	0.05	0.05	0.05	0.06	43%
	胆沢区 胆沢総合支所 (南都田字加賀谷地270)	100cm	0.05	0.05	0.05	0.05	0.05	0.04	0.05	0.05	0.04	0.04	0.04	0.05	0.05	0.05	0.05	0.05	0.05	0.04	0.04	0.04	0.04	33%
		50cm	0.05	0.04	0.05	0.05	0.05	0.04	0.05	0.05	0.04	0.04	0.05	0.04	0.05	0.04	0.05	0.04	0.05	0.05	0.05	0.05	0.04	29%
		5cm	0.05	0.05	0.05	0.05	0.05	0.04	0.05	0.05	0.04	0.05	0.05	0.04	0.05	0.05	0.05	0.07	0.04	0.05	0.05	0.04	0.04	
胆沢区 紫陽花ロード展望台 (小山字台279-1)	100cm	0.05	0.05	0.05	0.06	0.06	0.03	0.05	0.05	0.04	0.05	0.05	0.05	0.05	0.05	0.05	0.05	0.06	0.06	0.05	0.05	0.05	29%	
	50cm	0.05	0.05	0.05	0.06	0.06	0.04	0.05	0.05	0.05	0.05	0.05	0.05	0.05	0.05	0.04	0.04	0.06	0.05	0.05	0.05	0.05	28%	
	5cm	0.05	0.05	0.05	0.05	0.05	0.03	0.05	0.05	0.04	0.05	0.05	0.05	0.05	0.05	0.05	0.06	0.06	0.05	0.05	0.05	0.05	25%	
前沢区	前沢総合支所 (字七日町裏71)	100cm	0.04	0.05	0.04	0.05	0.05	0.05	0.05	0.04	0.05	0.04	0.05	0.04	0.04	0.04	0.04	0.05	0.05	0.05	0.05	0.05	0.04	19%
		50cm	0.04	0.04	0.04	0.05	0.05	0.04	0.05	0.04	0.04	0.04	0.04	0.05	0.04	0.04	0.04	0.06	0.05	0.05	0.04	0.04	0.04	13%
		5cm	0.04	0.05	0.04	0.04	0.04	0.04	0.05	0.04	0.05	0.04	0.04	0.05	0.04	0.04	0.04	0.04	0.05	0.06	0.05	0.04	0.04	
	南前沢グ リーンパーク (字高畑215)	草地 (除染後)	100cm	*0.09	*0.08	*0.07	*0.08	*0.08	*0.05	*0.08	*0.08	*0.07	*0.07	*0.08	*0.06	*0.07	*0.07	*0.06	*0.05	*0.06	*0.06	*0.07	*0.06	*18%
			50cm	*0.09	*0.07	*0.07	*0.07	*0.07	*0.05	*0.06	*0.08	*0.07	*0.07	*0.08	*0.06	*0.07	*0.07	*0.06	*0.05	*0.06	*0.06	*0.06	*0.07	*0.06
		5cm	*0.10	*0.09	*0.07	*0.08	*0.08	*0.05	*0.07	*0.08	*0.07	*0.07	*0.08	*0.07	*0.06	*0.06	*0.06	*0.06	*0.06	*0.06	*0.07	*0.08	*0.07	15%
衣川区	衣川総合支所 (古戸420)	100cm	0.05	0.06	0.06	0.06	0.06	0.05	0.05	0.05	0.05	0.05	0.05	0.05	0.05	0.05	0.05	0.05	0.05	0.05	0.05	0.05	18%	
		50cm	0.05	0.05	0.05	0.06	0.06	0.05	0.05	0.05	0.04	0.04	0.05	0.05	0.05	0.05	0.05	0.04	0.05	0.05	0.05	0.05	16%	
		5cm	0.06	0.06	0.06	0.06	0.06	0.06	0.06	0.05	0.05	0.05	0.06	0.06	0.05	0.05	0.05	0.05	0.05	0.05	0.05	0.05		
衣川区 木のかおり公園 (古戸48-3)	100cm	0.07	0.06	0.05	0.07	0.07	0.05	0.06	0.06	0.06	0.07	0.06	0.06	0.06	0.05	0.05	0.05	0.06	0.06	0.06	0.06	0.05	23%	
	50cm	0.07	0.06	0.06	0.07	0.07	0.04	0.06	0.06	0.06	0.06	0.07	0.05	0.06	0.05	0.05	0.05	0.06	0.06	0.06	0.06	0.06	21%	
	5cm	0.07	0.05	0.06	0.06	0.06	0.05	0.05	0.06	0.06	0.06	0.07	0.06	0.06	0.06	0.06	0.05	0.06	0.06	0.05	0.07	0.06	24%	
一関市	旧一関市 一関市役所 (竹山町7-2)	100cm	0.06	0.04	0.05	0.05	0.05	0.05	0.05	0.05	0.05	0.05	0.05	0.05	0.05	0.04	0.06	0.05	0.05	0.05	0.05	0.05	0.05	29%
		50cm	0.07	0.04	0.05	0.05	0.05	0.05	0.05	0.05	0.05	0.05	0.05	0.05	0.05	0.05	0.04	0.05	0.06	0.05	0.05	0.05	0.05	24%
		5cm	0.06	0.05	0.05	0.06	0.06	0.05	0.05	0.05	0.05	0.05	0.06	0.05	0.05	0.05	0.05	0.05	0.05	0.06	0.05	0.05	0.05	
	旧一関市 一関運動公園 (萩字字箱清水4-2)	100cm	*0.05	*0.04	*0.08	*0.05	*0.05	*0.05	*0.05	*0.05	*0.06	*0.06	*0.05	*0.06	*0.08	*0.08	*0.05	*0.05	*0.04	*0.05	*0.05	*0.05	*0.05	*20%
		50cm	*0.05	*0.03	*0.09	*0.05	*0.05	*0.06	*0.05	*0.05	*0.06	*0.06	*0.05	*0.06	*0.09	*0.09	*0.05	*0.05	*0.05	*0.05	*0.05	*0.05	*0.05	*21%
		5cm	*0.06	*0.04	*0.10	*0.06	*0.06	*0.07	*0.05	*0.04	*0.05	*0.06	*0.05	*0.06	*0.09	*0.09	*0.05	*0.04	*0.05	*0.05	*0.05	*0.05	*0.05	19%
	花泉町 花泉支所 (涌津字一ノ町29)	100cm	0.05	0.04	0.04	0.04	0.04	0.04	0.05	0.06	0.06	0.06	0.06	0.05	0.05	0.04	0.04	0.04	0.05	0.04	0.04	0.04	0.04	21%
		50cm	0.05	0.04	0.05	0.05	0.05	0.05	0.06	0.06	0.06	0.06	0.06	0.05	0.06	0.05	0.04	0.04	0.05	0.05	0.05	0.05	0.04	19%
		5cm	0.06	0.04	0.05	0.05	0.05	0.05	0.06	0.06	0.06	0.06	0.05	0.06	0.05	0.04	0.05	0.04	0.05	0.05	0.05	0.05	0.05	
	花泉町 金流川河川公園 (花泉字袋地内)	100cm	0.09	0.06	0.06	0.07	0.07	0.08	0.07	0.06	0.08	0.07	0.07	0.07	0.07	0.07	0.07	0.07	0.07	0.07	0.07	0.07	0.07	
		50cm	0.10	0.06	0.06	0.08	0.08	0.08	0.07	0.07	0.07	0.07	0.07	0.07	0.07	0.07	0.08	0.08	0.07	0.08	0.08	0.07	0.07	
		5cm	0.10	0.06	0.06	0.07	0.07	0.09	0.08	0.07	0.07	0.08	0.08	0.07	0.07	0.07	0.08	0.08	0.07	0.08	0.08	0.07	0.07	
	東山町 東山支所 (長坂字西本町105-1)	100cm	0.06	0.04	0.06	0.06	0.06	0.06	0.06	0.06	0.06	0.06	0.06	0.06	0.06	0.04	0.05	0.05	0.06	0.06	0.06	0.06	0.05	25%
		50cm	0.05	0.05	0.07	0.06	0.06	0.07	0.07	0.06	0.06	0.07	0.07	0.06	0.06	0.04	0.05	0.06	0.07	0.07	0.07	0.06	0.06	22%
		5cm	0.07	0.05	0.08	0.07	0.07	0.08	0.07	0.07	0.07	0.08	0.09	0.07	0.07	0.04	0.07	0.07	0.07	0.07	0.07	0.07	0.06	
	東山町 唐梅館総合公園 (長坂字西本町212番1地先)	100cm	0.07	0.07	0.07	0.07	0.07	0.05	0.06	0.07	0.06	0.07	0.09	0.06	0.05	0.05	0.06	0.06	0.07	0.07	0.07	0.07	0.06	
		50cm	0.07	0.07	0.07	0.07	0.07	0.05	0.07	0.07	0.05	0.07	0.09	0.06	0.05	0.05	0.07	0.07	0.07	0.07	0.07	0.06	0.07	
		5cm	0.08	0.07	0.08	0.07	0.07	0.04	0.08	0.08	0.05	0.08	0.09	0.06	0.06	0.05	0.08	0.07	0.08	0.07	0.08	0.07	0.07	
千厩町 千厩支所 (北方174)	100cm	0.07	0.06	0.07	0.07	0.07	0.06	0.06	0.06	0.06	0.08	0.07	0.06	0.06	0.08	0.06	0.06	0.06	0.07	0.07	0.07	0.06	25%	
	50cm	0.07	0.07																					