

# 主な取組の進捗状況 いわて復興インデックス

(令和元年6月30日現在)



三陸防災復興プロジェクト 2019 オープニングセレモニー  
(釜石市 令和元年6月)

令和元年9月

 岩手県

# - 目 次 -

## 第1章 データで見る復興の状況 7

---

- 1 「安全」の確保
- 2 「暮らし」の再建
- 3 「なりわい」の再生
- 4 未来のための「伝承・発信」

## 第2章 分野別の取組状況 15

---

### 1 「安全」の確保

#### (1) 防災のまちづくり 15

---

- |                         |                      |
|-------------------------|----------------------|
| ① 生活空間の放射線量の測定          | [放射線影響対策事業（情報発信）]    |
| ② 県産食品の放射性物質濃度検査状況      | [放射線影響対策事業（情報発信）]    |
| ③ まちづくり（面整備）事業の実施状況     |                      |
| ④ 海岸保全施設の復旧・整備状況        | [海岸保全施設等整備事業]        |
| ⑤ 湾口防波堤等の復旧・復興状況        | [湾口防波堤等整備事業]         |
| ⑥ まちづくり連携道路の整備状況        | [まちづくり連携道路整備事業]      |
| ⑦ 防災拠点等への再生可能エネルギーの導入   | [防災拠点等再生可能エネルギー導入事業] |
| ⑧ 公共施設等へのクリーンエネルギー設備の導入 | [クリーンエネルギー導入支援事業]    |
| ⑨ 広域的な防災体制の強化           | [広域防災拠点事業]           |
| ⑩ 応急仮設住宅等への訪問活動         | [被災地の治安対策推進事業]       |
| ⑪ 防犯座談会等の実施             | [地域防犯活動促進事業]         |

#### (2) 交通ネットワーク 24

---

- |               |                  |
|---------------|------------------|
| ① 復興道路の整備状況   | [復興道路整備事業]       |
| ② 復興支援道路の整備状況 | [復興支援道路整備事業（改築）] |
| ③ 復興関連道路の整備状況 | [復興関連道路整備事業（改築）] |

### 2 「暮らし」の再建

#### (1) 生活・雇用 28

---

- |                     |                 |
|---------------------|-----------------|
| ① 災害公営住宅の整備状況       | [災害公営住宅整備事業]    |
| ② 被災者生活再建支援制度       | [被災者生活再建支援金の支給] |
| ③ 被災者住宅再建支援制度       | [被災者住宅再建支援事業]   |
| ④ 被災者の住まいの再建の状況（試算） |                 |
| ⑤（事業所向け）雇用・就業の機会の創出 | [事業復興型雇用支援事業]   |

#### (2) 保健・医療・福祉 33

---

- |                 |                      |
|-----------------|----------------------|
| ① 医療施設の復興状況     | [被災地医療施設復興支援事業]      |
| ② 要援護高齢者への支援    | [被災地要援護高齢者支援事業]      |
| ③ こころのケアの推進     | [被災地こころのケア対策事業]      |
| ④ 子どものこころのケアの推進 | [いわてこどもケアセンター設置運営事業] |

(3) 教育・文化・スポーツ	34
① 被災地学校等への教職員加配状況	[被災地学校等への教職員配置事業]
② 文化芸術活動の再開支援	[郷土芸能復興支援事業]
③ 学びを通じた被災地コミュニティ再生支援	[放課後における児童生徒の居場所づくり事業]
④ 公立社会教育施設等の復旧状況	[公立社会教育施設等災害復旧事業]
(4) 地域コミュニティ	35
① 被災者の生活再建支援	[被災者生活支援事業]
② 企業等との情報共有、連携強化	[「いわて三陸復興のかけ橋」推進事業]
(5) 市町村行政機能	36
① 被災市町村への職員派遣	[被災市町村行財政支援事業(職員派遣)]

### 3 「なりわい」の再生

(1) 水産業・農林業	37
① 流通・加工関連施設等（水産業共同利用施設）の復旧・整備状況	[水産業経営基盤復旧支援事業(共同利用施設)]
② 沿岸部の農地復旧関連事業の実施状況	
(2) 商工業	40
① 被災企業に対する再建支援（二重債務対策）	[岩手産業復興機構出資金]
② 被災企業に対する再建支援（貸付金）	[中小企業東日本大震災復興資金貸付金]
③ 起業や新事業進出を希望する方への支援	[さんりくなりわい創出支援事業]
(3) 観光	42
① いわて三陸に行こう誘客促進事業	
② いわて観光キャンペーン推進協議会負担金	
③ いわてインバウンド新時代戦略事業	

### 4 未来のための「伝承・発信」

(1) 事実・教訓の伝承	45
① 東日本大震災津波伝承館の整備	[東日本大震災津波伝承館整備(運営)事業]
② 高田松原津波復興祈念公園の整備	[高田松原津波復興祈念公園整備事業]
③ 「いわて震災津波アーカイブ～希望～」の運用	[震災津波関連資料収集・活用等推進事業費]
④ 震災からの教訓の発信	[震災教訓伝承事業]
⑤ 東日本大震災津波の教訓を踏まえた防災の担い手の育成	[地域防災力強化プロジェクト事業]
⑥ 防災文化の醸成	[防災文化醸成事業]
(2) 復興情報発信	48
① 三陸防災復興プロジェクト2019	[三陸防災復興プロジェクト2019開催準備費]
② 復興フォーラムの開催	[復興情報発信事業費]

参考 1	主な事業の進捗状況一覧	49
参考 2	これまでの実績と今後の見通し	51
参考 3	復興に係る財源について	53
〈巻末〉	いわて復興インデックス	55

# 趣旨

- より良い復興を達成するためには、平成 31 年 3 月に策定した復興推進プランの着実な推進を図ることが必要です。そこで、復興推進プランの進行管理に当たっては、施策や事業の実施状況や進捗状況を明らかにすることにより、重層的・多面的な進行管理を行い、復興の目指す姿「いのちを守り 海と大地と共に生きる ふるさと岩手・三陸の創造」につなげていくこととしています（下図参照）。
- 本資料は、復興実施計画期間（平成 23～30 年度）に整備が終わらなかった社会資本の整備や、防災のまちづくり、被災者のこころのケアやコミュニティの形成支援、農林水産業や商工業の振興など、復興推進プランに基づき実施している事業の中から、社会的関心の高いものなどを選定し、その進捗状況等をわかりやすく説明することを目的としています。
- また、沿岸被災 12 市町村を中心とした本県の復旧・復興状況の現状やその推移を把握するため、復興実施計画期間内に完了した事業も含めた取組指標や、代表的な統計データを復興推進プランに掲げる「より良い復興～4本の柱～」ごとに取りまとめたものです。

## <復興推進プラン 進行管理のツール>



## 本資料の構成



---

- 第1章では、県の取組に加えて、国、市町村及び民間の取組などについて、代表的な指標をグラフ化し、完了した事業も含め、現在の復興の概況を掲載しています。
- 第2章では、県の主な復旧・復興関連事業を中心に、復興推進プランに基づき実施していく取組について、最新の事業進捗状況を掲載しています。
- 本資料は、原則として、現在実施している事業を、復興推進プランにおける計画値と実績値で構成していますが、この方法による進行管理が事業の性質上馴染まない場合には、取組により掲載方法を変えています。その場合は各取組に個別に解説を記載しています。
- また、各事業等の進捗状況については、速報値のため、公表後の係数整理等で数値が変更となる場合があります。
- 前回公表号から数値の動きがあったものについては、数値に網掛けをした上、(H31.3.31比〇件) という記載をしております。

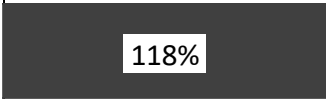

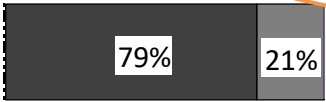
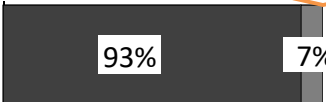

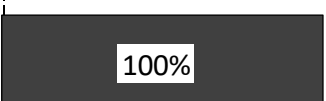



# 第1章 データで見る復興の状況

県の取組に加えて、国、市町村及び民間の取組を含めた復旧・復興の状況について、令和元年6月末現在の状況をグラフ化しています。単年度の状況等で表示する場合は、個別に対象期間を記載しています。

(凡例)  →完了 等  →工事中

## 1 「安全」の確保

事業名等		事業主体		復旧・復興の状況等	
1	<p>【事業完了】</p> <p>災害廃棄物(がれき) 緊急処理支援事業</p> <p>県・市町村</p>	<p>災害廃棄物(がれき)処理量</p> <p>実績 618.4万トン (118%) 推計 525.3万トン</p>	 <p>118%</p>		
2	<p>【事業完了】</p> <p>放射性物質被害畜産 総合対策事業</p> <p>県・市町村・岩手県農業公社</p>	<p>牧草地の除染面積</p> <p>実績 12,396ha (100%) 計画 12,396ha</p>	 <p>100%</p>		
3	<p>復興まちづくり(面整備)事業</p> <p>市町村</p>	<p>《土地区画整理事業》</p> <p>○地区数</p> <p>工事中 4地区 (21%) 完了 15地区 (79%) 計画 19地区</p>	 <p>79% 21%</p> <p>100%</p>		
		<p>○区画数</p> <p>工事中 333区画 (7%) 完了 4,578区画 (93%) 計画 4,911区画</p>	 <p>93% 7%</p> <p>100%</p>		
		<p>《防災集団移転促進事業》</p> <p>○地区数</p> <p>実績 88地区 (100%) 計画 88地区</p>	 <p>100%</p>		
		<p>○区画数</p> <p>実績 2,101区画 (100%) 計画 2,101区画</p>	 <p>100%</p>		
		<p>《津波復興拠点整備事業》</p> <p>○地区数</p> <p>工事中 3地区 (30%) 完了 7地区 (70%) 計画 10地区</p>	 <p>70% 30%</p> <p>100%</p>		

事業名等		事業主体		復旧・復興の状況等	
4	復興まちづくり(面整備)事業	市町村		<< 漁業集落防災機能強化事業 >> ○地区数 工事中 5地区 (12%) 完了 36地区 (88%) 計画 41地区 <small>※計画41地区には、宅地造成を伴わない9地区を含む。</small>	
		県		○区画数 完了 465区画 (100%) 計画 465区画	
5	海岸保全施設等整備事業	県・市町村		復旧・整備箇所 (県) 工事中 39箇所 (37%) 完了 66箇所 (63%) 計画 105箇所	
		市町村		復旧・整備箇所 (市町村) 工事中 12箇所 (41%) 完了 17箇所 (59%) 計画 29箇所	
6	湾口防波堤等整備事業	国		<< 久慈港 >> ケーソ設置 2,403m (63%) 計画 3,800m	
		国		<< 宮古港 >> ケーソ設置 400m (100%) 計画 400m	
		国		<< 釜石港 >> ケーソ設置 1,960m (100%) 計画 1,960m	
		国		<< 大船渡港 >> ケーソ設置 736m (100%) 計画 736m	
7	まちづくり連携道路整備事業	県		整備完了箇所 工事中 9箇所 (28%) 完了 23箇所 (72%) 計画 32箇所	



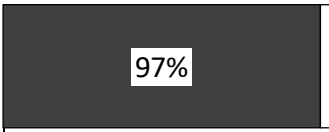


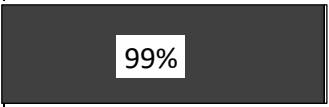



事業名等		事業主体		復旧・復興の状況等	
8	防災拠点等再生可能 エネルギー導入事業	市町村等への補助施設数			
	県・市町村等	実績 464施設 (99%) 計画 467施設		99%	
9	復興道路整備事業	≪三陸沿岸道路≫ 工事中 84km (39%) 供用中 129km (61%) 事業化延長 213km ※ 計画延長 213km		61%	39%
		≪東北横断自動車道釜石秋田線≫ 供用中 80km (100%) 事業化延長 80km ※ 計画延長 80km		100%	
		≪宮古盛岡横断道路≫ 工事中 39km (59%) 供用中 27km (41%) 事業化延長 66km ※ 計画延長 100km		41%	59%
	国・県				
10	復興支援道路整備事業(改築)	整備完了箇所			
	県	工事中 9箇所 (24%) 完了 29箇所 (76%) 計画 38箇所		76%	24%
11	復興関連道路整備事業(改築)	整備完了箇所			
	県	工事中 3箇所 (15%) 完了 17箇所 (85%) 計画 20箇所		85%	15%


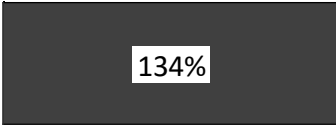
## 2 「暮らし」の再建

事業名等		事業主体		復旧・復興の状況等	
1	災害公営住宅整備事業	県・市町村	整備戸数	99%	
			工事中 10戸 (0.2%) 完成 5,540戸 (99%) 計画 5,550戸 <small>※内陸部に新たに整備中の災害公営住宅283戸を除く</small>		
2	被災者住宅再建支援事業	県・市町村	内陸避難者のための災害公営住宅	65%	
			工事中 52戸 (18%) 完成 132戸 (47%) 計画 283戸		
2	被災者住宅再建支援事業	県・市町村	県内での持ち家による住宅再建に対する補助金支給世帯数	99%	
			実績 9,460世帯 (99%) 計画 9,518世帯		
			応急仮設住宅等入居戸数 現在 730戸 (4%) (-16,892戸) 最大 17,622戸 <small>※ 減少することが望ましいマイナス指標</small>		
3	緊急雇用創出事業 (事業復興型雇用創出事業を除く)	県	応急仮設住宅等入居者数 現在 1,582人 (4%) (-42,156人) 最大 43,738人 <small>※ 減少することが望ましいマイナス指標</small>		
			新規雇用者数 実績 28,587人 (99%) 計画 28,966人		
			【事業完了】		

事業名等		事業主体		復旧・復興の状況等	
4	被災地医療施設復興支援事業	県・市町村・民間医療機関	移転・新築医療施設数 実績 35施設(90%) 計画 39施設	90%	
5	学校施設の復旧状況 —沿岸地区—	県・市町村・学校法人	学校施設の復旧状況 実績 94校(99%) 被災 95校	99%	
6	被災地学校等への 教職員配置事業	県	教職員の加配人数【令和元年度】 実績 146人(98%) 計画 149人	98%	
7	郷土芸能復興支援事業	県・市町村	活動再開郷土芸能団体数 実績 70団体(95%) 計画 74団体	95%	
8	公立社会教育施設等災害復旧 事業	県・市町村	市町村施設数 実績 52施設(91%) 計画 57施設	91%	

### 3 「なりわい」の再生

事業名等		事業主体		復旧・復興の状況等	
1	<p>【事業完了】</p> <p>共同利用漁船等 復旧支援対策事業</p> <p>県・漁協等</p>	<p>補助事業による新規登録漁船数</p> <p>実績 6,485隻(97%) 計画 6,693隻</p>	 <p>97%</p>		
2	<p>【事業完了】</p> <p>水産業経営基盤復旧支援事業 (養殖施設)</p> <p>県・漁協等</p>	<p>整備施設数</p> <p>実績 17,428台(99%) 計画 17,480台</p>	 <p>99%</p>		
3	<p>【事業完了】</p> <p>漁港災害復旧事業 (漁港施設等本復旧)</p> <p>県</p>	<p>復旧完了漁港数</p> <p>実績 31漁港(100%) 計画 31漁港</p>	 <p>100%</p>		
4	<p>沿岸部の農地復旧関連事業</p> <p>県</p>	<p>《農地等災害復旧事業》</p> <p>○復旧面積 実績 252ha(99%) 計画 254ha</p>	 <p>99%</p>		
		<p>《農用地災害復旧関連区画整理事業》</p> <p>○区画整理面積 実績 369ha(100%) 計画 367ha</p>	 <p>100%</p>		
		<p>《中山間地域総合整備事業》</p> <p>○区画整理面積 実績 95ha(100%) 計画 95ha</p>	 <p>100%</p>		
5	<p>岩手産業復興機構出資金</p> <p>国・県・金融機関等</p>	<p>岩手県産業復興相談センターの 相談受付件数</p> <p>実績 1,468企業(95%) 計画 1,550企業</p>	 <p>95%</p>		
		<p>二重債務対策支援件数</p> <p>実績 259件(106%) 計画 245件</p>	 <p>106%</p>		

事業名等		復旧・復興の状況等	
6	いわて三陸に行こう 誘客促進事業 いわて観光キャンペーン 推進協議会負担金  県・キャンペーン推進協議会	県内主要観光地における 観光客入込状況(4月～6月)  平成31年度 164.2万人回 (令和元年度) (対前年比99.0%) 平成30年度 165.9万人回	
7	いわてインバウンド 新時代戦略事業  県	県内外国人延べ宿泊者数 (従業者数10人以上の施設) 平成30年 245,590人泊 (前年比134.3%) 平成29年 182,810人泊	

## 4 未来のための「伝承・発信」

事業名等		事業主体		復旧・復興の状況等	
1	東日本大震災津波伝承館整備 (運営)事業		県	企画展開催回数 実績 0回(-%) 計画 14回(R1~R4)	東日本大震災津波伝承館 開館(9月22日)以降に実施。
2	震災津波関連資料収集・活用等 推進事業費		県	「いわて震災津波アーカイブ~希望~」 アクセス数 実績 49,774回(7%) 計画 675,000回(R1~R4) ※復興実施計画期間実績:313,737回 (H29~H30)	7%
3	地域防災力強化プロジェクト事 業		県	地域防災サポーター派遣回数 実績 6回(5%) 計画 120回(R1~R4) ※復興実施計画期間実績:177回 (H23~H30)	5%
				教材操作研修会開催回数 実績 1回(25%) 計画 4回(R1~R4) ※復興実施計画期間実績:5回 (H26~H30)	25%
4	復興情報発信事業費		県	復興フォーラム開催回数 実績 1回(13%) 計画 8回(R1~R2) ※復興実施計画期間実績:23回 (H23~H30)	13%

※未来のための「伝承・発信」については、令和元年度以降の実績を掲載。

## 第2章 分野別の取組状況

### 1 「安全」の確保

#### (1) 防災のまちづくり

##### ① 生活空間の放射線量の測定 [放射線影響対策事業(情報発信)]

- 原子力発電所事故に伴い、県内主要55地点(庁舎、公園等)において、定期的に、地表付近(1m、50cm、5cm)の空間放射線量をサーベイメーターにより測定しています。
- 放射性物質汚染対処特措法に基づき、国により汚染状況重点調査地域に指定されている一関市、奥州市及び平泉町の測定地点(29地点)における令和元年6月の測定値の平均は、測定開始時点(平成23年6月)に比べ、おおむね25%まで低減しています。
- 全地点とも、国が目標とする毎時0.23マイクロシーベルト( $\mu\text{Sv}$ )を下回っています。

	県内主要55地点における 空間放射線量の測定件数実績値	毎時0.23 $\mu\text{Sv}$ (国基準)を 超えた地点
令和元年度	139件	0件

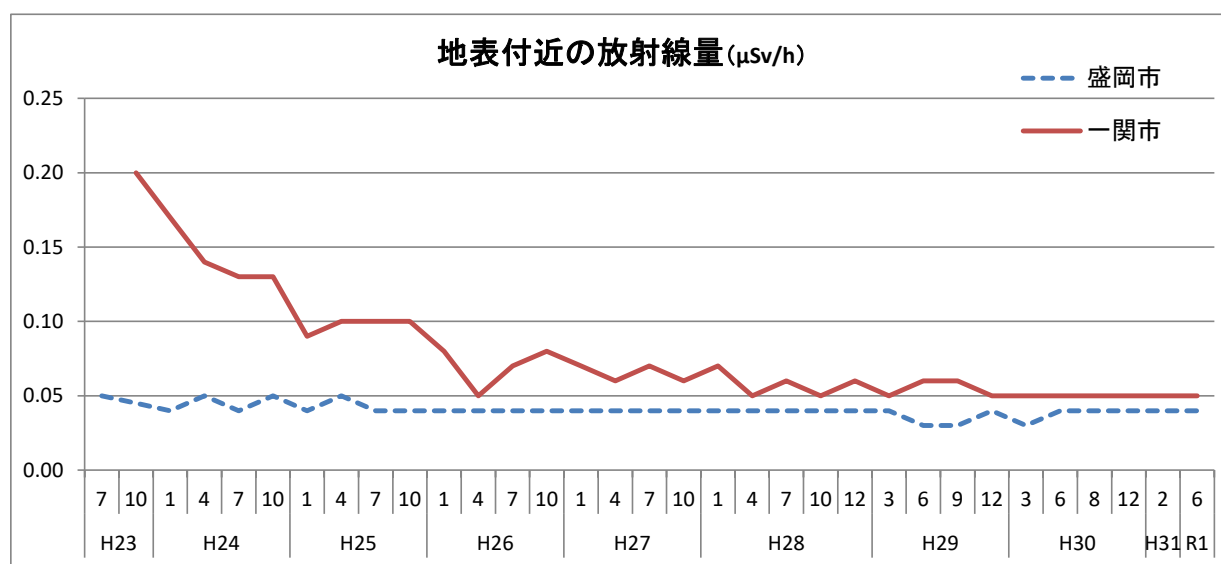
(R1.6.30現在)

#### <復興インデックス>地表付近の放射線量

※ 盛岡(盛岡市役所、地上50cm)、一関(一関市役所、地上50cm)の測定値を掲載

		平成29年 6月	9月	12月	平成30年 3月	6月	8月	12月	平成31年 2月	令和元年 6月
盛 岡	放射線量	0.03	0.03	0.04	0.03	0.04	0.04	0.04	0.04	0.04
	前回差	—	+0.00	+0.01	-0.01	+0.01	+0.00	+0.00	+0.00	+0.00
一 関	放射線量	0.06	0.06	0.05	0.05	0.05	0.05	0.05	0.05	0.05
	前回差	—	+0.00	-0.01	+0.00	+0.00	+0.00	+0.00	+0.00	+0.00

単位： $\mu\text{Sv/h}$ (毎時マイクロシーベルト)





## ② 県産食品の放射性物質濃度検査状況 [放射線影響対策事業（情報発信）]

- 県内で生産（収穫・漁獲）される農林水産物の主な品目について、主要産地市町村等を対象にモニタリングを実施しています。
- 流通食品についても、食品衛生法に基づき食品衛生監視員が収去検査を行っています。
- 検査の結果、国の基準値を超える放射性物質が検出された品目については、出荷団体等に対し出荷の自粛を要請するなどしています。

	県産食品の 放射性物質濃度検査実績値	うち、基準値超過件数
令和元年度 (R1. 6. 30 現在)	1, 180 件	0 件
平成 30 年度実績	23, 708 件	15 件
平成 29 年度実績	25, 618 件	4 件

※ 平成 30 年度の基準値超過は、全て管理されていない野生鳥獣肉の件数であること

## ③ まちづくり（面整備）事業の実施状況

### ア まちづくり事業の概要

沿岸 12 市町村では、復興交付金の配分を受けながら、まちづくり（面整備）の計画策定や事業の実施に取り組んでいます。

#### ➤ 「土地区画整理事業」

被災した市街地の復興を図るため、原位置での嵩上げ等による復興を基本としている地区や、移転の受け皿となる地区において、市街地としての公共施設や宅地を計画的かつ一体的に整備する事業です。

#### ➤ 「防災集団移転促進事業」

災害が発生した地域または災害危険区域のうち、住民の居住に適当でないと認められる区域内にある住居を安全な住宅団地等に集団的移転を行う事業です。

#### ➤ 「津波復興拠点整備事業」

被災した地域の復興を先導する拠点とするため、住宅、公益施設、業務施設等の機能を集約させ、津波に対し安全な市街地を整備する事業です。

#### ➤ 「漁業集落防災機能強化事業」

被災地域の円滑かつ迅速な復興を図るため、被災地域の漁業集落において安全・安心な居住環境を確保するための地盤嵩上げ、生活基盤や防災安全施設の整備等を行う事業です。

大槌町 赤浜地区  
 (赤浜団地①)の様子  
 [防災集団移転促進事業実施箇所]

- ※ 住宅団地戸数：18戸
- ※ 工事期間：平成27年9月  
 ～平成31年3月



撮影：H31. 4月

イ まちづくり（面整備）事業の実施状況

- まちづくり（面整備）事業を予定している158地区全てで着工しており、そのうち146地区（約92%）が完成しています。
- 区画ベースでは、予定している7,477区画全てで着工しており、そのうち7,144区画（約96%）が完成しています。

<復興インデックス>まちづくり（面整備）事業の進捗状況

	平成28年 3月末	平成29年 3月末	平成30年 3月末	平成31年 3月末
予定区画数	7,863区画	7,809区画	7,479区画	7,477区画
完成区画数	2,387区画	4,166区画	6,071区画	7,143区画
進捗率	30%	53%	81%	96%

ウ まちづくり（面整備）事業の実施状況一覧

	土地区画 整理事業		防災集団移転 促進事業		津波復興拠点 整備事業		漁業集落防災 機能強化事業		合計	
	地区数	区画数	地区数	区画数	地区数	区画数	地区数	区画数	地区数	区画数
事業対象	7市町村		7市町村		6市町		11市町村		12市町村	
	19	4,911	88	2,101	10		41	465	158	7,477
工事着手	19	4,911	88	2,101	10		41	465	158	7,477
工事着手割合	100%	100%	100%	100%	100%		100%	100%	100%	100%
工事完了	17		88		7		36		148	
全部完了	15	4,578	88	2,101	7		36	465	146	7,144
一部完了	2		0				0		2	
全部完了割合	78.9%	93.2%	100.0%	100.0%	70.0%		87.8%	100.0%	92.4%	95.5%
洋野町	-		-		-		八木			
久慈市	-		-		-		久慈湊・大崎、元木沢、玉の脇、久喜			
野田村	城内		城内、米田・南浜		-		下安家、中沢			
普代村	-		-		-		堀内・沢			
田野畑村	-		-		-		羅賀、島越			
岩泉町	-		-		-		小本			
宮古市	田老、 鉾ヶ崎・光岸地		田老、崎山、高浜・金浜、法の脇、 赤前		中心市街地、 津軽石		撰待、堀内、浦の沢・追切、 音部・荒巻、重茂里、千鶏、 女遊戸、石浜、田老野原			
山田町	大沢、山田、 山田国道45号周辺、 織笠、織笠(跡浜)		山田、織笠、船越・田の浜、 小谷島		山田		大浦、大沢			
大槌町	町方、安渡、 赤浜、吉里吉里		浪板1、吉里吉里1、吉里吉里2、 吉里吉里3、赤浜1、赤浜2、 赤浜6、安渡1、安渡2、安渡3、 安渡4、安渡、寺野白澤、 大ヶ口・沢山・夏本・柁内・屋敷前、 町方、小枕、花輪田		町方、安渡		吉里吉里、浪板、赤浜、 安渡			
釜石市	片岸、鶴住居、 嬉石松原、平田		室浜、根浜、箱崎、箱崎白浜、 桑ノ浜、両石、尾崎白浜、花露辺、 本郷、唐丹、荒川		鶴住居、東部		花露辺、室浜、飯宿、桑ノ浜、 大石、新浜町、佐須、根浜、 箱崎、両石、箱崎白浜、 尾崎白浜、本郷、唐丹			
大船渡市	大船渡駅周辺		大船渡、峰岸、平林、上山、鶴巻、 神坂、細浦、小細浦、梅神、門之浜、 泊里、佐野、中赤崎、永浜、清水、 蛸ノ浦、田浜、港・岩崎、泊、浦浜南、 浦浜仲・西、浦浜東・甫嶺、崎浜		大船渡		越喜来(浦浜東)			
陸前高田市	今泉、高田		月山、上長部、双六、要谷、福伏、 下矢作、館、下沢、高田、今泉、 堂の前、脇の沢、両替、三日市、 柳沢、茂里花、新田、只出、長洞、 大野、広田大野、田谷、六ヶ浦、 泊、中沢、久保		高田北、高田南		-			

(R1.6.30 現在)

- ※ 工事着手地区は○○○（斜め文字）、一部完了地区は◇◇◇（斜め文字/下線）、全部完成地区は△△△（箱囲み）、事業対象地区が全て完成した市町村は枠内を塗りつぶして表示する。
- ※ 工事着手地区数には、一部着手地区、全部完成・一部完成地区を含む。
- ※ 区画整理事業での完成の取扱は、宅地供給又は使用収益開始による。
- ※ 漁業集落防災機能強化事業の計画41地区には、宅地造成を伴わない9地区を含む。

④ 海岸保全施設の復旧・整備状況 [海岸保全施設等整備事業]

事業主体	復旧・整備 計画箇所数	工事中箇所数 (進捗率)	完了箇所数 (進捗率)	合計(工事中+完了) (進捗率)
県	105	39 (37.1%)	66 (62.9%)	105 (100.0%)
市町村	29	12 (41.4%)	17 (58.6%)	29 (100.0%)
合計	134	51 (38.1%)	83 (61.9%)	134 (100.0%)

(R1. 6. 30 現在)

<復興インデックス>海岸保全施設の整備状況

	平成28年 3月末	平成29年 3月末	平成30年 3月末	平成31年 3月末
要整備区間 延長	78.0km	76.8km	76.8km	76.8km
整備済 延長	36.2km	46.2km	56.8km	69.6km
整備率	46.4%	60.2%	74.0%	90.6%

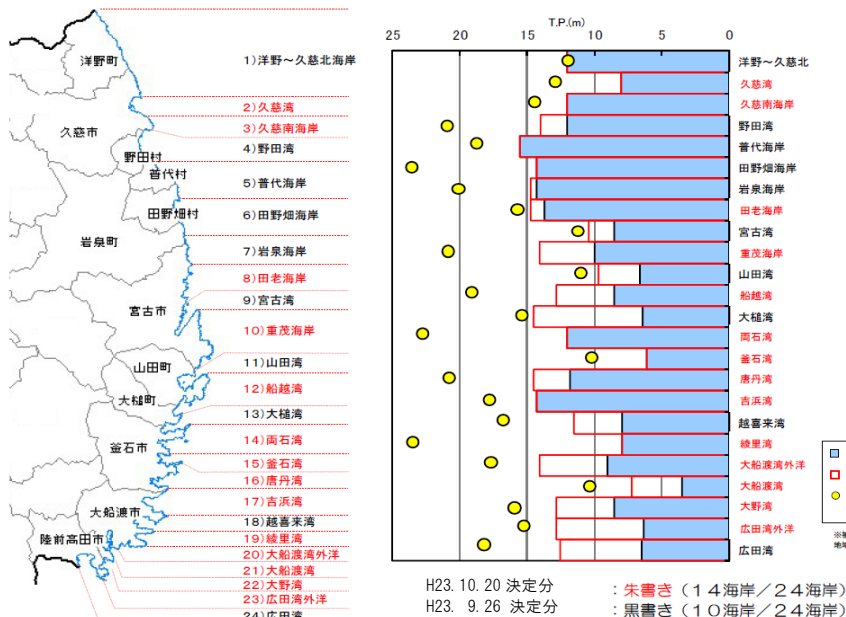
釜石市 片岸海岸の状況  
事業概要 防潮堤 L=0.8km

工事期間 平成 25 年度  
～ 平成 30 年度

(撮影 : H31. 2 月)



参考 岩手県沿岸の海岸堤防高の設定



⑤ 湾口防波堤等の復旧・復興状況 [湾口防波堤等整備事業]

災害に強いまちづくりを進めるため、湾口防波堤等の整備促進を図ります。

施設名	防波堤計画延長	工事着手済延長 (進捗率)	うちケーソン設置延長
			(進捗率) ※1
久慈港湾口防波堤	3,800m	2,403m (63.2%)	2,403m (63.2%)
宮古港竜神崎防波堤	400m	400m (100.0%)	400m (100.0%)
釜石港湾口防波堤 ※2	1,960m	1,960m (100.0%)	1,960m (100.0%)
大船渡港湾口防波堤 ※2	736m	736m (100.0%)	736m (100.0%)

(R1. 6. 30 現在)

※1 ケーソンの設置により、津波被害の低減等に効果が発現される。

※2 釜石港及び大船渡港は開口部の潜堤延長を含む。

湾口防波堤



久慈港（整備中）

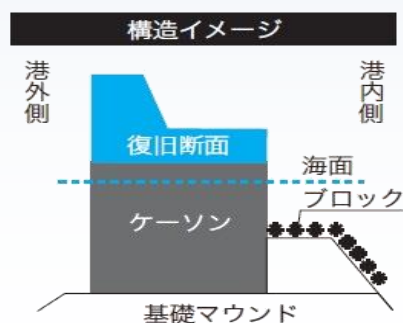


釜石港（完成）

(写真：国土交通省東北地方整備局)

湾口防波堤の構造

湾口防波堤





⑥ まちづくり連携道路の整備状況 [まちづくり連携道路整備事業]

津波により浸水した道路について、市町村の復興まちづくりと一体となった整備を実施しています。

復興推進プラン (R1～R2)	計画値	実績値	進捗率
まちづくり連携道路の 整備完了箇所数	9箇所	0箇所	0.0%

(R1.6.30現在)

【事業実施期間】平成23年度～令和2年度

【復興実施計画実施期間】実績値 23箇所

⑦ 防災拠点等への再生可能エネルギーの導入 [防災拠点等再生可能エネルギー導入事業]

非常時等においても一定のエネルギーを賄えるシステムの構築に向けて、市町村等の防災拠点や避難所に指定される庁舎、学校、病院等に、再生可能エネルギー設備の導入を推進しています。

復興推進プラン (R1～R2)	計画値 ※市町村等への補助施設数	実績値 ※補助金交付決定施設数	進捗率
補助施設数	7施設	4施設	57.1%

(R1.6.30現在)

【事業実施期間】平成23年度～令和2年度

【復興実施計画実施期間】実績値 460か所

防災拠点への再生可能エネルギー設備導入事例



(陸前高田市：竹駒小学校の太陽光発電) (普代村：くろさき荘のチップボイラー)



(大槌町：役場庁舎の太陽光発電)

⑧ 公共施設等へのクリーンエネルギー設備の導入 [クリーンエネルギー導入支援事業]

市町村等が行う地域内の公共施設等への小規模なクリーンエネルギー設備（太陽光及び風力発電設備及び機器等）の導入支援のうち、東日本大震災津波からの復旧・復興に資するものに対し、補助率を引き上げて被災地域の復興を後押ししています。

【事業実施期間】 平成23年度～令和2年度

【支援状況】

平成23年度	5件	7,815千円
平成24年度	3件	5,047千円
平成25年度	4件	6,978千円
平成26年度	1件	1,215千円
平成27年度	3件	12,381千円
平成28年度	2件	7,069千円
平成29年度	2件	7,355千円
平成30年度	2件	9,120千円



(宮古市：津軽石保育所太陽光発電設備)

⑨ 広域的な防災体制の強化 [広域防災拠点事業]

災害時において支援部隊等のベースキャンプ・現地活動調整、広域医療搬送、被災者用物資・資機材の備蓄、支援物資の受入・分配等の機能を有する広域防災拠点を配置しており、備蓄物資については、保存期限等を考慮し、定期的に更新しています。

復興推進プラン (R1～R4)	計画値	実績値	進捗率
備蓄物資更新を行う施設数 (延べ)	14 施設	0 施設	0%

(R1. 6. 30現在)

【事業実施期間】 令和元年度～

【復興実施計画実施期間】

実績値 第2期 (H26～28) 5施設

第3期 (H29～30) 4施設

※ 上記実績値は、平成26年度～平成30年度にかけて実施した備蓄物資を配備した施設数(延べ)。(H26～30：備蓄物資の配備、R1～：備蓄物資の更新)



⑩ 応急仮設住宅等への訪問活動 [被災地の治安対策推進事業]

応急仮設住宅や災害公営住宅への訪問活動を通じた「被災者に寄り添う活動」や各種事件・事故の未然防止、復興に乗じた犯罪の取締り等を推進しています。

令和元年	計画値	実績値
訪問活動実施率※	75%	66%

(R1.6.30 現在)

※ 被災者が居住する応急仮設住宅等の世帯数のうち巡回連絡を実施した世帯数の比率

※ 実績値は1月1日から12月31日までの年単位で区切るもの。

【復興実施計画実施期間】 第3期 平成29年 実績値 72%  
平成30年 実績値 74%

訪問活動の様子



⑪ 防犯座談会等の実施 [地域防犯活動促進事業]

被災地域におけるコミュニティの再生を促進し、犯罪や交通事故のない地域社会づくりに向けた住民の自主的な取組を支援しています。

復興推進プラン (R1～R2)	計画値	実績値	進捗率
被災地における防犯座談会等の実施回数	400回	85回	21.3%

(R1.6.30現在)

【復興実施計画実施期間】

実績値 第1期 (H23～H25) 446回  
第2期 (H26～H28) 933回  
第3期 (H29～H30) 627回

防犯座談会の様子



護身術指導



防犯講話

## (2) 交通ネットワーク

## ① 復興道路の整備状況 [復興道路整備事業]

- 復興道路の整備を震災復興のリーディングプロジェクトとして、重点投資による早期全線開通の必要性を訴え、国の平成23年度第3次補正予算で全線事業化が決定されました。
- 三陸沿岸地域を南北に貫く縦貫軸及び内陸部と三陸沿岸地域を結ぶ横断軸の高規格幹線道路等の整備を推進しています。

路線名	三陸沿岸道路	東北横断自動車道 釜石秋田線	宮古盛岡 横断道路	合計
事業化延長 [計画延長] (km)	213 [213]	80 [80]	66 [100]	359 [393]
着工済	延長(km)	213	80	359
	率(%)※	100%	100%	100%
供用中	延長(km)	(H31.3.31比 +5km) 129	80	(H31.3.31比 +5km) 236
	率(%)※	61%	100%	66%

※ 事業化延長に対する割合

(R1.6.30 現在)

【事業実施期間】平成23年度～令和2年度

【復興実施計画実施期間】復興道路の供用延長 実績値 231km

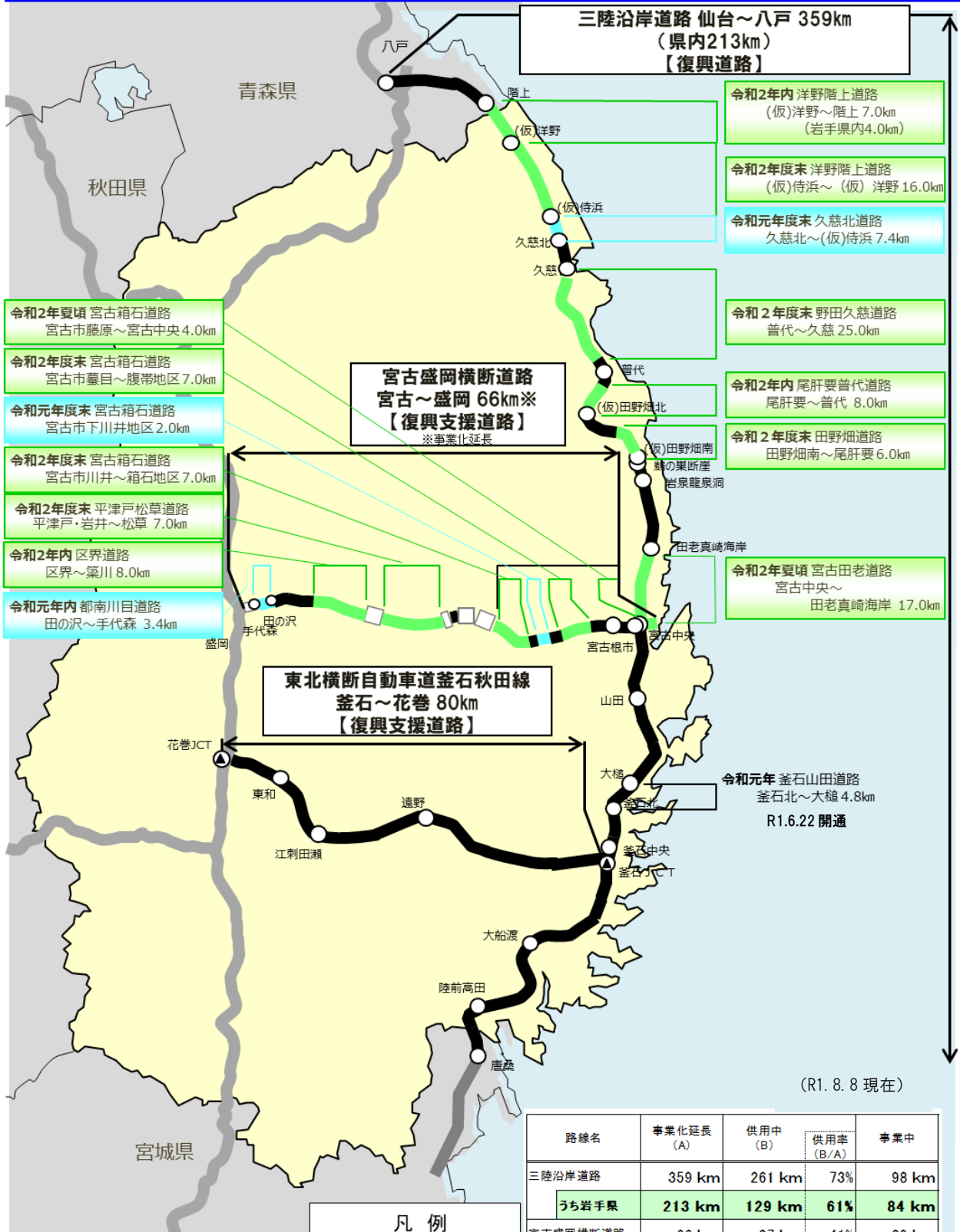
## &lt;復興インデックス&gt;復興道路の整備状況

	平成28年 3月末	平成29年 3月末	平成30年 3月末	平成31年 3月末
事業化延長	359km	359km	359km	359km
供用延長	139km	139km	176km	231km
供用率	39%	39%	49%	64%

## 復興道路

東北横断自動車道 釜石秋田線  
H31.3.9 全線開通三陸沿岸道路 釜石山田道路  
(釜石北 IC~大槌 IC) R1.6.22 開通

# 岩手県内の復興道路等の概要



(R1. 8. 8 現在)

**凡例**

- 供用中
- 事業中
- 調査中
- 令和元年度 開通予定
- 令和2年度 開通予定

路線名	事業化延長 (A)	供用中 (B)	供用率 (B/A)	事業中
三陸沿岸道路	359 km	261 km	73%	98 km
うち岩手県	<b>213 km</b>	<b>129 km</b>	<b>61%</b>	<b>84 km</b>
宮古盛岡横断道路	66 km	27 km	41%	39 km
うち岩手県	<b>66 km</b>	<b>27 km</b>	<b>41%</b>	<b>39 km</b>
東北横断自動車道釜石秋田線	80 km	80 km	100%	-
うち岩手県	<b>80 km</b>	<b>80 km</b>	<b>100%</b>	-
合計	505 km	368 km	73%	137 km
うち岩手県	<b>359 km</b>	<b>236 km</b>	<b>66%</b>	<b>123 km</b>

参考 令和元年度以降における復興道路の開通状況及び開通見通し

年度	開通日	事業名	区間	延長
R1	6/22	三陸沿岸道路（釜石山田道路）	釜石北IC～大槌IC	4.8km
	—	三陸沿岸道路（久慈北道路）	（仮）侍浜IC～久慈北IC	7.4km
	—	宮古盛岡横断道路（宮古箱石道路）	宮古市下川井地区	2.0km
	—	宮古盛岡横断道路（都南川目道路）	田の沢IC～手代森IC	3.4km
R2	—	三陸沿岸道路（宮古田老道路）	宮古中央IC～田老真崎海岸IC	17.0km
	—	三陸沿岸道路（田野畑道路）	田野畑村大芦～田野畑村田野畑	6.0km
	—	三陸沿岸道路（尾肝要普代道路）	（仮）田野畑北IC～普代村第11地割	8.0km
	—	三陸沿岸道路（野田久慈道路）	普代村第16地割～久慈IC	25.0km
	—	三陸沿岸道路（洋野階上道路）	（仮）侍浜IC～（仮）洋野IC	16.0km
	—	三陸沿岸道路（洋野階上道路）	（仮）洋野IC～階上IC	7.0km (4.0km) ※
	—	宮古盛岡横断道路（宮古箱石道路）	宮古市藤原～宮古中央IC	4.0km
	—	宮古盛岡横断道路（宮古箱石道路）	宮古市曇目～腹帯地区	7.0km
	—	宮古盛岡横断道路（宮古箱石道路）	宮古市川井～箱石地区	7.0km
	—	宮古盛岡横断道路（平津戸松草道路）	宮古市平津戸～宮古市区界	7.0km
—	宮古盛岡横断道路（区界道路）	宮古市区界～盛岡市築川	8.0km	

※ IC名は仮称を含む

(R1.8.8現在)

※ 括弧内の数値は、区間延長のうち岩手県内の延長





## 2 「暮らし」の再建

### (1) 生活・雇用

#### ① 災害公営住宅の整備状況 [災害公営住宅整備事業]

- 災害公営住宅 203 箇所のうち、197 箇所（97%）が完成し、5 箇所が工事中
- 戸数ベースでは5,833 戸のうち、5,672 戸（97%）が完成し、62 戸が工事中

段階区分		県整備		市町村整備		合 計	
		箇所数	戸数(進捗率)	箇所数	戸数(進捗率)	箇所数	戸数(進捗率)
沿岸地域※	計画	53	2,595	139	2,955	192	5,550
	着工済	53	2,595 (100%)	<sup>(+1)</sup> 139	<sup>(+7)</sup> 2,955 (100%)	<sup>(+1)</sup> 192	<sup>(+7)</sup> 5,550 (100%)
	工事完成	53	2,595 (100%)	137	2,945 (99%)	190	5,540 (99%)
内陸避難者向け	計画	8	232	3	51	11	283
	着工済	7	133 (57%)	3	51 (100%)	10	184 (65%)
	工事完成	5	86 (37%)	2	46 (90%)	7	132 (47%)
県全体	計画	61	2,827	142	3,006	203	5,833
	着工済	60	2,728 (96%)	<sup>(+1)</sup> 142	<sup>(+7)</sup> 3,006 (100%)	<sup>(+1)</sup> 202	<sup>(+7)</sup> 5,734 (98%)
	工事完成	58	2,681 (95%)	139	2,991 (99%)	197	5,672 (97%)

網かけした箇所数、戸数の上部 ( ) の数値はH31.3.31比

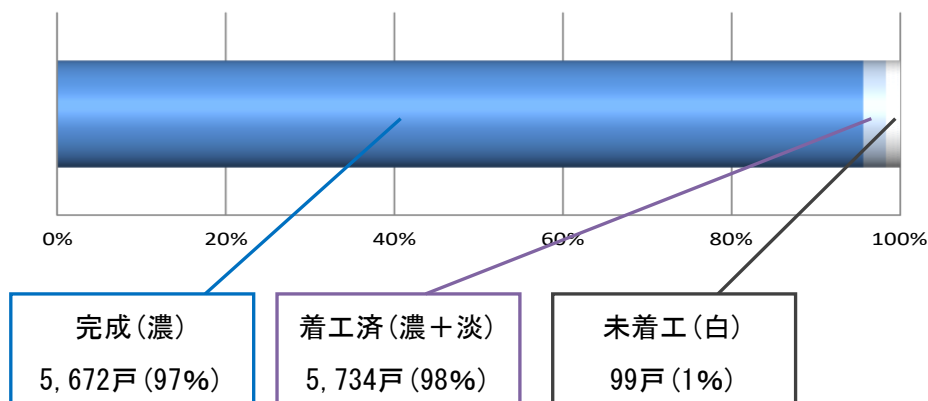
(R1.6.30現在)

※沿岸地域の数値に一関市に整備した27戸を含む。

#### <復興インデックス>災害公営住宅整備の進捗率

	平成29年 6月末	9月末	12月末	平成30年 3月末	6月末	9月末	12月末	平成31年 3月末	令和元年 6月末
予定戸数	5,964	5,872	5,872	5,865	5,865	5,854	5,854	5,833	5,833
完成戸数	4,738	4,928	5,052	5,284	5,341	5,458	5,583	5,672	5,672
進捗率	79%	84%	86%	90%	91%	93%	95%	97%	97%

単位：戸



## 完成した災害公営住宅の例

- \*大槌町 町方2（共同）地区
- \*事業主体：岩手県
- \*鉄筋コンクリート造 23戸

（完成：H31. 3月）



## 参考 災害公営住宅の市町村別進捗率について

### 沿岸部の整備状況



### 内陸部の整備状況(内陸避難者向け)

	事業主体	予定戸数	着工戸数	完成戸数
盛岡市	県	149	50	50
花巻市	市	30	30	30
北上市	県	34	34	—
遠野市	市	21	21	16
奥州市	県	14	14	14
一関市※	県	35	35	22
計		283	184	132

※このほか、内陸部の被災者向けに災害公営住宅 27 戸を整備済

(R1. 6. 30 現在)



② 被災者生活再建支援制度 [被災者生活再建支援金の支給]

- 被災者生活再建支援法に基づき、平成23年東日本大震災により、居住する住宅が全壊するなど、生活基盤に著しい被害を受けた世帯(被災世帯)に対し支援金を支給しています。
- 住宅の被害程度に応じて支給される基礎支援金と、住宅の再建方法に応じて支給される加算支援金の2つの支援金があります。
- 支給額 住宅新築・購入：最大200万円、補修：最大100万円

基礎支援金 ①	加算支援金 ②	加算支援金支給率 ②/①
(H31.3.31比 +6件) 23,170件	(H31.3.31比 +158件) 14,392件	62.11%

※ 件数は、支給件数によるもの

(R1.6.30現在)

[加算支援金の内訳]

建設・購入	補修	賃貸	計
(H31.3.31比 +132件) 10,493件(73%)	(H31.3.31比 +6件) 2,988件(21%)	(H31.3.31比 +20件) 911件(6%)	(H31.3.31比 +158件) 14,392件

※ 加算支援金は、住宅の再建を開始した者に支給するもの

(R1.6.30現在)

③ 被災者住宅再建支援制度 [被災者住宅再建支援事業]

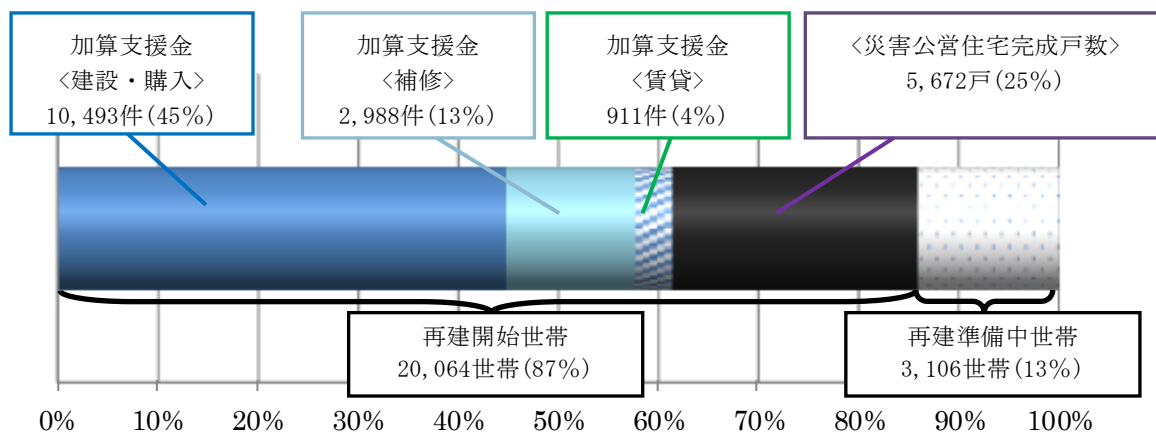
- 県内で住宅が全壊又は半壊解体した世帯が、県内で新しい住宅を建設・購入した場合における補助。
- 事業期間は令和2年度まで延長済(県が補助事業を実施する市町村に対して補助)
- 支給額 複数世帯：最大100万円、単身世帯：最大75万円

復興推進プラン (R1~R2)	支援想定戸数	実績戸数	進捗率
補助金支給世帯数	676世帯	201世帯	29.7%

(R1.6.30現在)

④ 被災者の住まいの再建の状況(試算)

- 住宅の再建を開始した者に支給される被災者生活再建支援金(加算支援金)の支給件数14,392件に、災害公営住宅の完成戸数5,672戸を加えた数値を、住まいの再建が開始された数とみなして試算したもの。



(R1.6.30現在)

参考 応急仮設住宅等の入居状況

	応急仮設住宅等					計
	応急仮設住宅	みなし仮設				
		民間賃貸住宅	雇用促進住宅	公営住宅等	みなし仮設計	
戸数(戸)	556 (H24.1.13 13,228)	163 (H23.10.21 3,474)	- (H23.8.12 837)	11 (H23.7.29 291)	174 (H23.10.7 4,464)	730 (H23.12.2 17,622)
人数(名)	1,156 (H23.10.28 31,728)	397 (H23.10.21 8,992)	- (H23.8.26 2,618)	29 (H23.7.29 799)	426 (H23.8.26 12,106)	1,582 (H23.10.14 43,738)

※ 「応急仮設住宅等」の( )書きは、平成23年7月29日以降の最大値 (R1.6.30現在)

※ 雇用促進住宅は、「民間賃貸住宅」に計上(平成29年11月1日に所有権が民間事業者へ移転したため)

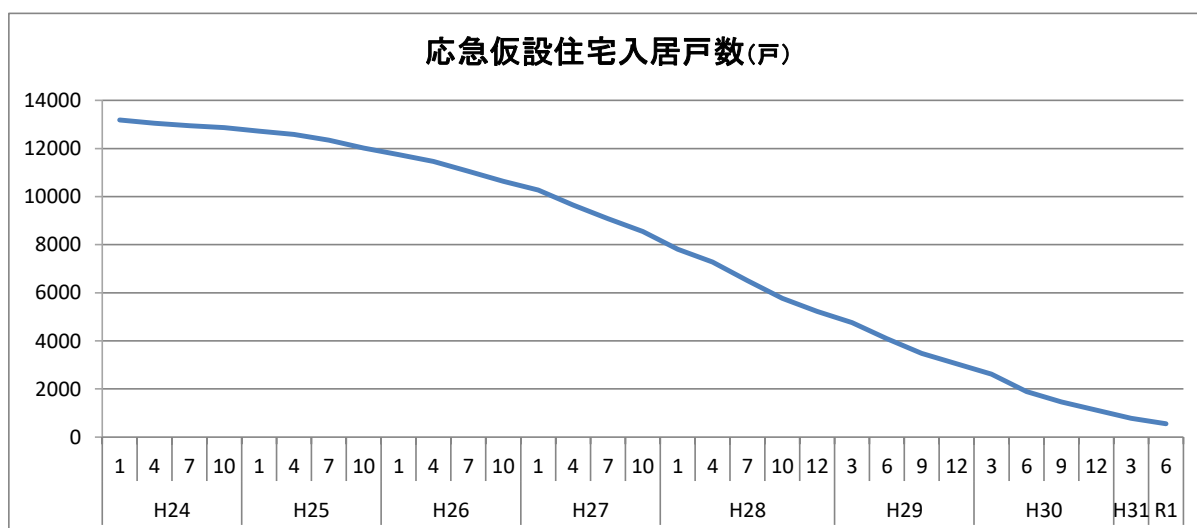
供給戸数 ①	入居戸数 ②	入居率 ②/①
6,385戸	556戸	8.7%

(R1.6.30現在)

<復興インデックス> 応急仮設住宅の入居状況

	平成29年 6月末	9月末	12月末	平成30年 3月末	6月末	9月末	12月末	平成31年 3月末	令和元年 6月末
入居戸数	4,094	3,483	3,047	2,620	1,891	1,458	1,119	785	556
平成24年 1月比	-69.1%	-73.7%	-77.0%	-80.2%	-85.7%	-89.0%	-91.5%	-94.1%	-95.8%

単位：戸、基準値(最大入居戸数)：13,228戸



⑤ (事業所向け) 雇用・就業の機会の創出 [事業復興型雇用支援事業]

将来的に被災地の雇用創出の中核となることが期待される事業所が、被災者を1年以上雇用する場合に、雇い入れに係る費用に対する助成金等を支給しています。

平成 23 年度～	累計値
新規助成対象労働者数	18,195人

(R1. 6. 30現在)

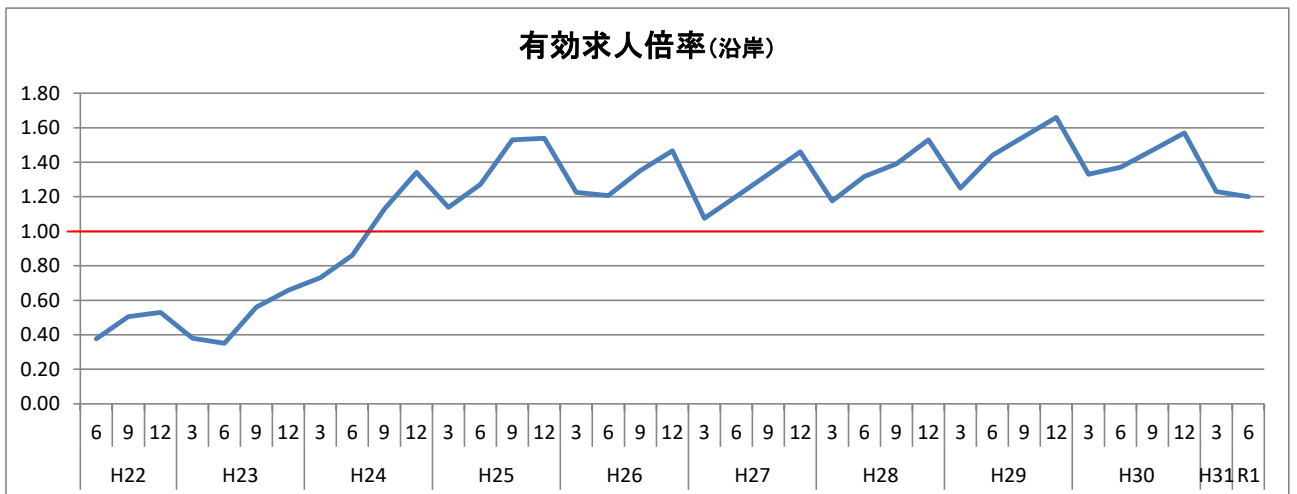
【第1期事業実施期間】 実績値13,371人

【第2期事業実施期間】 実績値 4,615人

【第3期事業実施期間】 実績値 209人

<復興インデックス>沿岸地域の有効求人倍率

	平成29年 6月	9月	12月	平成30年 3月	6月	9月	12月	平成31年 3月	令和元年 6月
有効求人倍率	1.44	1.55	1.66	1.33	1.37	1.47	1.57	1.23	1.2
前回差	—	+0.11	+0.11	-0.33	+0.04	+0.10	+0.10	-0.34	-0.03



## (2) 保健・医療・福祉

## ① 医療施設の復興状況 [被災地医療施設復興支援事業]

被災した民間立医療機関の移転新築による診療再開を支援しています。  
本事業のほか、平成29年6月に陸前高田市国民健康保険広田診療所が新築開院しています。  
また、県立高田病院は平成30年3月1日に開院しています。

復興推進プラン (R1)	計画値	実績値	進捗率
移転・新築医療施設数	4施設	0施設	0%

【事業実施期間】平成23年度～令和元年度 (R1. 6. 30現在)

【復興実施計画実施期間】実績値35施設

## ② 要援護高齢者への支援 [被災地要援護高齢者支援事業]

専門職員を派遣し、被災市町村の介護予防事業を支援しています。

復興推進プラン (R1)	計画値	実績値	進捗率
介護予防教室開催支援回数	15回	3回	20.0%

【事業実施期間】平成23年度～令和元年度 (R1. 6. 30現在)

【復興実施計画実施期間】実績値868回

## ③ こころのケアの推進 [被災地こころのケア対策事業]

「岩手県こころのケアセンター」等において、長期にわたる専門的なケアを行う体制を整備しています。

復興推進プラン (R1～R2)	計画値	実績値	進捗率
こころのケアケース検討数 ※	728ケース	190ケース	26.1%

【事業実施期間】平成23年度～ (R1. 6. 30現在)

【復興実施計画実施期間】実績値4,637ケース

復興実施計画期間内は、こころのケアセンター等設置運営事業として実施

※ こころのケアケース検討数

こころのケアセンターが行う事例検討会（来所相談をした被災者のこころのケアをどのように進めていくかを検討する場）において検討した被災者の実人数のこと。

## ④ 子どものこころのケアの推進 [いわてこどもケアセンター設置運営事業]

「いわてこどもケアセンター」（岩手医科大学内）を設置するとともに、沿岸三地区（宮古地区・釜石地区・気仙地区）を巡回し、子どものこころのケアに関する専門的な診療や相談を行っています。

復興推進プラン (R1～R2)	計画値	実績値	進捗率
巡回診療実施日数	240日	33日	13.8%

【事業実施期間】平成23年度～ (R1. 6. 30現在)

【復興実施計画実施期間】ケアセンター開設日数 実績値2,450日

## (3) 教育・文化・スポーツ

## ① 被災地学校等への教職員加配状況 [被災地学校等への教職員配置事業]

被災した児童生徒へのきめ細かな支援及び学校復興のため、継続的に教職員を加配しています。

復興推進プラン (R1～R2)	計画値	実績値	進捗率
小中学校教職員加配数	170人	106人	62.4%
県立学校教職員加配数	41人/年	40人	97.6%

【事業実施期間】平成23年度～令和2年度

(R1.6.30現在)

【復興実施計画実施期間】

小・中学校への教職員加配数：実績値 1,497人

県立学校への教職員加配数：実績値 324人

## ② 文化芸術活動の再開支援 [郷土芸能復興支援事業]

沿岸12市町村において、被災により滅失、損傷した文化芸術活動用具の購入や修繕に係る費用の一部を補助することで、郷土芸能団体の活動再開を支援しています。

復興推進プラン (R1～R2)	計画値	実績値*	進捗率
県又は（公財）岩手県文化振興事業団 の支援事業により活動再開に至った 郷土芸能団体数	4団体	0団体	0%

(R1.6.30現在)

【事業実施期間】平成24年度～令和2年度

【被害団体数】74団体

※ 東日本大震災民俗文化財現況調査実行委員会が選定調査した民俗文化財のうち、被害のあった郷土芸能団体を計上。

(出典：「東日本大震災民俗文化財現況調査報告書岩手県－Ⅰ、Ⅱ」(文化庁))

## これまでに活動を再開した郷土芸能団体



「大浦さんさ踊り」



「白浜虎舞」

- ③ **学びを通じた被災地コミュニティ再生支援** [放課後における児童生徒の居場所づくり事業]  
被災地における児童の放課後の安全で安心な居場所づくりを推進しています。

復興推進プラン (R1～R2)	計画値	実績値	進捗率
沿岸市町村における 放課後子ども教室数	48教室	24教室	50%

【事業実施期間】平成23年度～令和2年度 (R1.6.30現在)  
【復興実施計画実施期間】実績値219教室

- ④ **公立社会教育施設等の復旧状況** [公立社会教育施設等災害復旧事業]  
被災した公民館・図書館、博物館等の社会教育施設の復旧を支援しています。

復興推進プラン (R1～R2)	計画値	実績値	進捗率
市町村施設数	5施設	0施設	0%

(R1.6.30現在)

【事業実施期間】平成23年度～令和2年度  
【復興実施計画実施期間】実績値 県施設 4施設  
市町村施設 52施設

## 2 「暮らし」の再建

### (4) 地域コミュニティ

- ① **被災者の生活再建支援** [被災者生活支援事業]

生活支援相談員による見守り活動や福祉サービスへの適切な橋渡しのほか、生活福祉資金の貸付相談、生活困難な被災者等の自立支援など、被災者の生活再建を支援しています。

復興推進プラン (R1～R2)	計画値	実績値	進捗率
生活支援相談員による地域 見守り支援拠点設置数	12か所	1か所	8.3%

【事業実施期間】令和元年度～令和2年度 (R1.6.30現在)

- ② **企業等との情報共有、連携強化** [「いわて三陸復興のかけ橋」推進事業]

県内での民間レベルの復興支援を実現するため、首都圏で復興支援に関心のある企業や復興支援団体等と情報共有を進め、連携を強化しています。

復興推進プラン (R1～R2)	計画値	実績値	進捗率
復興支援マッチング件数	30件	6件	20.0%

【事業実施期間】平成26年度～令和2年度 (R1.6.30現在)

## (5) 市町村行政機能

## ① 被災市町村への職員派遣 [被災市町村行財政支援事業(職員派遣)]

本県職員の派遣による人的支援のほか、県市長会、県町村会、総務省等関係機関の協力を得ながら、県内外の市町村及び他県等からの職員派遣に係る調整を実施しています。

<令和元年度職員確保数〔7月1日現在〕>

	野田村	田野畑村	岩泉町	宮古市	計
	9	18	4	18	410人
山田町	大槌町	釜石市	大船渡市	陸前高田市	
39	82	101	31	108	

※ 職員確保数には、被災市町村採用任期付職員等を含む

【事業実施期間】平成23年度～

【職員確保数】

平成23年度：10市町村 171人

平成24年度：11市町村 321人

平成25年度：10市町村 596人

平成26年度：10市町村 697人

平成27年度：9市町村 715人

平成28年度：9市町村 695人

平成29年度：9市町村 615人

平成30年度：9市町村 524人

(各年度3月1日現在)

被災3県任期付職員採用試験  
合同説明会の様子



(R1.6.8 開催)



### 3 「なりわい」の再生

#### (1) 水産業・農林業

##### ① 流通・加工関連施設等（水産業共同利用施設）の復旧・整備状況

[水産業経営基盤復旧支援事業（共同利用施設）]

漁業協同組合等による水産物の流通・加工に関連する水産業共同利用施設（魚市場等荷捌き施設、製氷・貯氷施設、冷凍冷蔵施設、加工処理施設等）の復旧・整備について支援しています。

通 期	計画値	実績値	進捗率
整備施設数	215 箇所	208 箇所	96.7%

【事業実施期間】 平成23年度～令和元年度

(R1.6.30現在)

※ 今後も要望に基づき事業を実施

#### 水産業共同利用施設の復旧・整備



大船渡湾冷凍水産加工業協同組合 冷凍冷蔵施設(大船渡市)

#### 参考 平成31年4月から令和元年6月までの産地魚市場の水揚量

	平成31年4月 ～令和元年6月	震災前3年同期 平均値※	震災前3年同期 平均比
水揚量（4～6月）	20,904 t	20,835 t	100.3%

※ 平成20～22年度までの3か年度の平均値

#### <復興インデックス>産地魚市場水揚量及び水揚金額の状況

	平成27年度	平成28年度	平成29年度	平成30年度
産地魚市場 水揚量	108,477t	86,160t	93,579t	104,428t
震災前 3年平均比	64.0%	50.8%	55.2%	61.6%

基準値：169,627 t（平成20～22年度までの3か年度の平均値）

	平成27年度	平成28年度	平成29年度	平成30年度
産地魚市場 水揚げ金額	19,412百万円	19,923百万円	21,361百万円	19,210百万円
震災前 3年平均比	85.6%	87.8%	94.2%	84.7%

基準値：22,686百万円（平成20～22年度までの3か年度の平均値）

※ 「百万円」単位ではなく「円」単位で算出した比率



参考 平成31年4月から令和元年6月までの養殖生産量

	平成31年4月 ～令和元年6月	震災前3年同期 平均値※	震災前3年同期 平均比
生産量(4～6月)	12,943 t	23,626 t	54.8%

※ 平成20～22年度までの3か年度の平均値

<復興インデックス>養殖生産量及び生産金額の状況

	平成27年度	平成28年度	平成29年度	平成30年度
養殖生産量	30,155t	27,542t	28,551t	27,143t
震災前 3年平均比	63.5%	58.0%	60.1%	57.2%

基準値：47,478 t (平成20～22年度までの3か年度の平均値)

	平成27年度	平成28年度	平成29年度	平成30年度
養殖生産金額	6,683百万円	7,942百万円	8,221百万円	7,441百万円
震災前 3年平均比	69.0%	81.9%	84.8%	76.8%

基準値：9,691百万円 (平成20～22年度までの3か年度の平均値)

※「百万円」単位ではなく「円」単位で算出した比率

② 沿岸部の農地復旧関連事業の実施状況

甚大な被害を受けた沿岸8市町村※1の農地の復旧が完了しました。

➤ 「農地等災害復旧事業」

甚大な被害を受けた沿岸市町村の農地・農業用施設の復旧を実施しました。

➤ 「農用地災害復旧関連区画整理事業」

生産性・収益性の高い農業の実現のため、災害復旧と併せてほ場等を整備しました。

➤ 「中山間地域総合整備事業」

被災地の農業・農村の復興再生に必要な中山間地域のほ場等を整備しました。

通 期	計画値※2	実績値	進捗率※3
農地等災害 復旧事業	254ha	252ha	99.2%
農用地災害復旧 関連区画整理事業	367ha	369ha	100.5%
中山間地域 総合整備事業	95ha	(H31.3.31比 +5ha) 95ha	100.0%

【事業実施期間】平成23年度～令和元年度

(R1.6.30現在)

※1 沿岸8市町村：陸前高田市、大船渡市、釜石市、大槌町、山田町、宮古市、岩泉町、野田村

※2 各事業の計画値は、事業の対象である復旧面積・区画整理面積を指しています。

※3 農地等災害復旧事業の計画値には、まちづくり計画等との調整により、最終的に事業を実施しないこととなった農地も含んでいます。

参考 津波被災農地の復旧状況

復旧対象 農地面積 ① ※	復旧実績（累計） ②	進捗率 (②/①)
542ha	542ha	100.0%

(R1.6.30現在)

※ 津波被災農地725haから、土地区画整理事業等で転用した農地72ha及び「まちづくり計画」等との調整により災害復旧事業を実施しない農地111haを除いた面積

## (2) 商工業

## ① 被災企業に対する再建支援（二重債務対策） [岩手産業復興機構出資金]

二重債務問題解消に向けた既存債権の買取を行う復興支援ファンドを設立し、岩手県産業復興相談センターと連携して、事業計画の策定など、被災企業に対する再建支援を実施しています。

復興推進プラン (R1～R2)	計画値	実績値	進捗率
岩手県産業復興相談センター相談受付件数	71 企業	4 企業	5.6%
二重債務対策支援件数	12 件	6 件	50.0%

【事業実施期間】 平成23年度～令和2年度 (R1.6.30現在)

【第1期事業実施期間】 実績値 496企業、149件

【第2期事業実施期間】 実績値 683企業、71件

【第3期事業実施期間】 実績値 285企業、33件

## ② 被災企業に対する再建支援（貸付金） [中小企業東日本大震災復興資金貸付金]

中小企業者に対して経営の安定に必要な資金の貸付を実施しています。

復興推進プラン (R1～R2)	計画値	実績値	進捗率
融資額	569 億円	67 億円	11.8%

【事業実施期間】 平成23年度～令和2年度 (R1.6.30現在)

【第1期事業実施期間】 実績値 1,514億円

【第2期事業実施期間】 実績値 1,399億円

【第3期事業実施期間】 実績値 693億円

【参考】 中小企業東日本大震災復興資金の貸付にあたり、中小企業者の負担を軽減するため、信用保証協会に対して保証料補給を実施しています（第3期補給実績額20.7億円）。

## ③ 起業や新事業進出を希望する方への支援 [さんりくなりわい創出支援事業]

若者や女性をはじめとした、被災地での起業、第二創業及び新事業進出をしようとする方に対して、事業計画の策定から、起業等に要する初期費用、資金調達及び販路開拓等の支援を実施しています。

復興推進プラン (R1～R2)	計画値	実績値	進捗率
支援事業者数	50 者	0 者	0.0%

【事業実施期間】 平成28年度～ (R1.6.30現在)

【復興実施計画実施期間】 実績値 121者

※ 平成28年度から30年度までは、「さんりくチャレンジ推進事業」として実施

## 参考 県産業再生特区による課税の特例の効果

- 被災地の雇用創出を促進するための税制上の特例措置
- 地方税の課税免除又は不均一課税に伴う措置

指定事業者による投資見込額	(H31.3.31比 +353億円) 9,369億円
指定事業者による雇用予定数	(H31.3.31比 +25人) 14,543人

(R1.6.30現在)

## (3) 観光

## ① いわて三陸に行こう誘客促進事業

三陸への誘客や外航クルーズ船の誘致を図るため、三陸の地域資源を活用したプロモーションや、外航クルーズ船寄港時の受入態勢の整備などを実施しています。

## ② いわて観光キャンペーン推進協議会負担金

県内全域への一層の誘客拡大を図るため、地域資源を活用した観光地づくりの推進や、官民協働による観光キャンペーン等を実施しています。

## ③ いわてインバウンド新時代戦略事業

ラグビーワールドカップ2019™、東京2020オリンピック・パラリンピック競技大会を見据えた欧州市場等へのプロモーションや、外国人観光客が安心して県内を周遊するための受入態勢整備の支援を強化しています。

## 参考 県内主要観光地における観光客入込状況

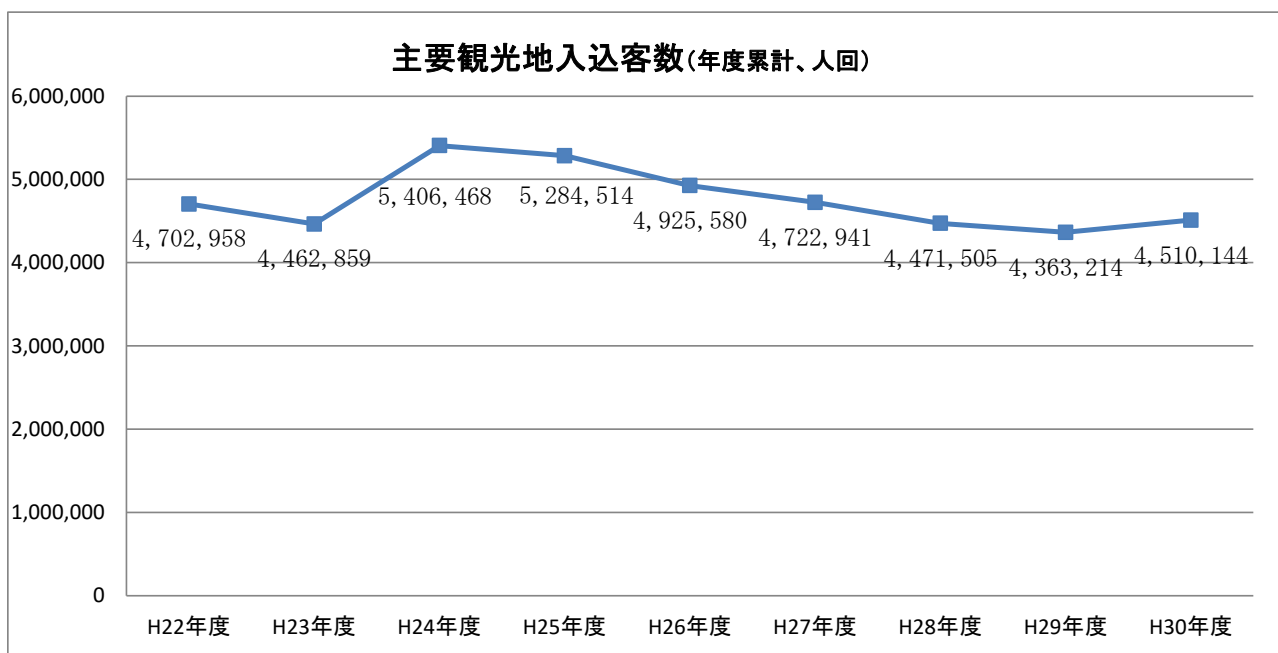
期 間	入込客数
平成31年4月～令和元年6月	164.2万人回
平成30年4月～平成30年6月	165.9万人回
平成29年4月～平成29年6月	157.0万人回
対前年同期比※	99.0%
対前々年同期比※	104.6%

※「万人回」単位ではなく「人回」単位で算出した比率

## &lt;復興インデックス&gt;主要観光地入込客数

	平成22年度	平成23年度	平成24年度	平成25年度	平成26年度	平成27年度	平成28年度	平成29年度	平成30年度
主要観光地入込客数	4,702,958	4,462,859	5,406,468	5,284,514	4,925,580	4,722,941	4,471,505	4,363,214	4,510,144
対前年度比	-	-5.1%	+21.1%	-2.3%	-6.8%	-4.1%	-5.3%	-2.4%	+3.4%

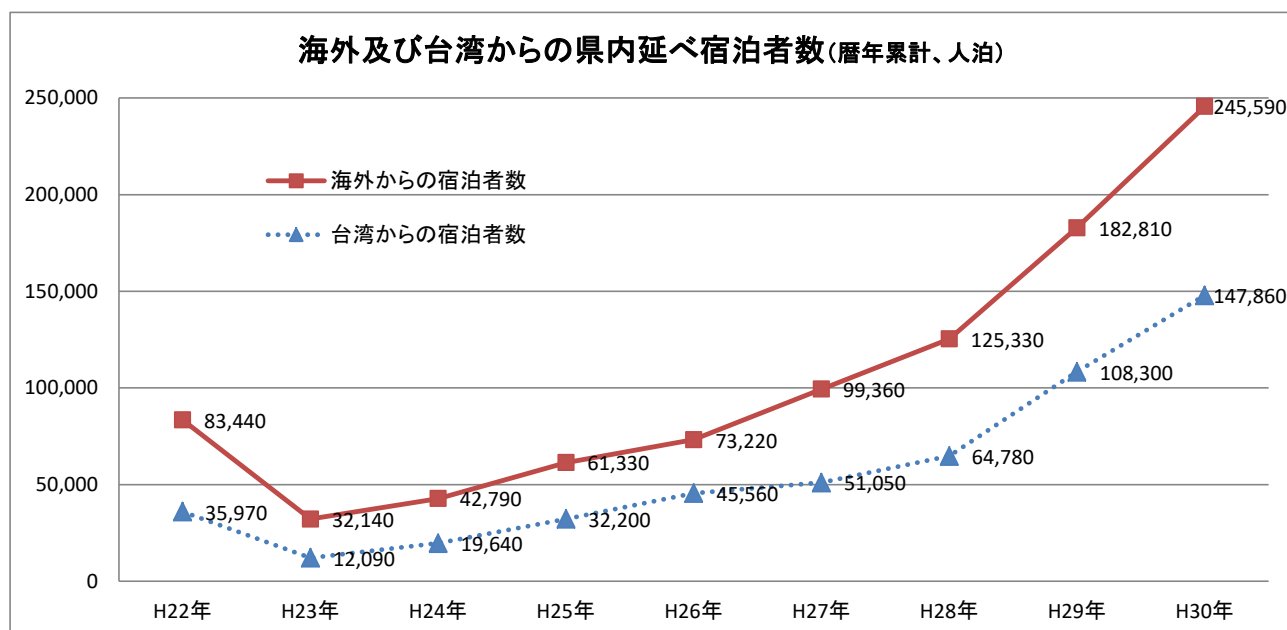
単位：人回



参考 県内外国人延べ宿泊者数（従業者数10人以上の施設）

期 間	宿泊者数	対前年比
平成 30 年	245,590 人泊(147,860 人泊)	134.3%(136.5%)
平成 29 年	182,810 人泊(108,300 人泊)	145.9%(167.2%)
平成 28 年	125,330 人泊 (64,780 人泊)	126.1%(126.9%)

※ 観光庁宿泊旅行統計調査（括弧内は台湾からの延べ宿泊者数で内数）





## 令和元年度における主要な観光イベント等

### ◆ 主なイベント

- ◎ 観光キャンペーン「いわて幸せ大作戦！！～美食・絶景・イベント『黄金の國、いわて。』～」(3/21～11/10)
- 三陸鉄道イベント企画列車 《三陸防災復興プロジェクト2019推進室》
  - ・三陸プレミアムランチ列車(6/15 盛駅発、7/14 久慈駅発)
  - ・三陸うほほ列車(6/30 久慈駅発)
  - ・三陸横断夜行列車(7/20～21 盛駅発、7/27～28 盛駅発)
- “いい岩手” 教えて広めてキャンペーン(4/27～11/10) 《広聴広報課》
  - ・#iiwateフォトコンテスト(6/1～11/10)
  - ・#iiwateデジタルスタンプラリー(6/1～11/10)
- いわて応援ポケモン「イシツブテ」を活用したイベント等
  - ・岩手県×イシツブテスタンプラリー(6/1～8/7) 《広聴広報課》
  - ・「ポケモン GO」ARフォトコンテスト(6/1～8/7) 《広聴広報課》
  - ・三陸鉄道ポケモンラッピング列車出発セレモニー(6/17 宮古駅)
  - ・「ポケモン GO in さんりく」(7/1～15) 《三陸防災復興プロジェクト2019推進室》
- クルーズ船「ダイヤモンド・プリンセス」寄港に合わせた三陸鉄道臨時列車運行(4/25 宮古駅発)
- キャンペーンクロージングイベント(11/10 盛岡市)
- ◎ 第6回名古屋空港から出かけよう！日本各地の名産・観光巡りフェア(4/20～21 名古屋市)
- ◎ 盛岡さんさ踊りパレード(8/1～4 盛岡市)
- ◎ はこだてグルメサーカス2019(9/7～8 函館市)
- ◎ ツーリズムEXPOジャパン2019(10/24～27 大阪市)
- ◎ 観光客誘致説明会(9/11 東京都、11/13 名古屋市、11/14 大阪市)



三陸うほほ列車  
(うに・ほや・ほたてを使用した地元料理を車内で提供)



三陸鉄道ポケモンラッピング列車  
出発セレモニー

## 4 未来のための「伝承・発信」

### (1) 事実・教訓の伝承

#### ① 東日本大震災津波伝承館の整備 [東日本大震災津波伝承館整備(運営)事業]

災害の歴史から学び、記憶や経験を語り継ぎ、将来に生かすため、国等の関係機関と連携し、高田松原津波復興祈念公園内に東日本大震災津波伝承館を整備・運営します。

復興推進プラン (R1～R4)	計画値	実績値	進捗率
企画展開催回数	14回	0回	0.0%

※東日本大震災津波伝承館開館(9月22日)以降に実施。



建設中の「東日本大震災津波伝承館」

#### ② 高田松原津波復興祈念公園の整備 [高田松原津波復興祈念公園整備事業]

東日本大震災津波の犠牲者を追悼・鎮魂し、震災の経験や教訓を継承するとともに、市街地や利用者の安全を確保し、まちづくりと一体となった地域の賑わいの再生に資する高田松原津波復興祈念公園を整備します。



高田松原津波復興祈念公園 公園全体の鳥瞰イメージ

### ③ 「いわて震災津波アーカイブ～希望～」の運用

〔震災津波関連資料収集・活用等推進事業費〕

東日本大震災津波の被災と復興から得た教訓を国内外の防災活動や防災教育に生かすため、震災津波関連資料の収集と、資料を検索・閲覧できる「いわて震災津波アーカイブ～希望～」の活用を促進します。

復興推進プラン (R1～R4)	計画値	実績値	進捗率
「いわて震災津波アーカイブ～希望～」アクセス数	675,000回	49,774回	7.4%

(R1.6.30現在)



アーカイブに保存されている写真の一例

### ④ 震災からの教訓の発信 〔震災教訓伝承事業〕

東日本大震災津波の事実から県が得た教訓を未来に伝承していくため、提言としてとりまとめ、国内外に積極的に発信します。

⑤ 東日本大震災津波の教訓を踏まえた防災の担い手の育成

[地域防災力強化プロジェクト事業]

各地域において、自主防災組織の育成・強化を図り、自主的な活動を促進しています。  
また、防災教育教材を活用した防災教育の実践等により、防災教育を推進しています。

復興推進プラン（R1～R4）	計画値	実績値	進捗率
地域防災サポーター派遣回数	120回	6回	5%
教材操作研修会開催回数	4回	1回	25%

(R1. 6. 30現在)

【事業実施期間】

(地域防災サポーター派遣回数) 平成25年度～

(教材操作研修会開催回数) 平成26年度～

【復興実施計画実施期間】

(地域防災サポーター派遣回数)

実績値 第1期 (H23～25) 9回

第2期 (H26～28) 79回

第3期 (H29～30) 89回

(教材操作研修会開催回数)

実績値 第2期 (H26～28) 3回

第3期 (H29～30) 2回

⑥ 防災文化の醸成 [防災文化醸成事業]

東日本大震災津波の経験や教訓を後世に語り継ぎ、防災意識の向上や、避難行動を促す取組を「防災文化」として醸成し継承していくため、小学校等において津波防災に関する出前講座等を実施します。

【事業実施期間】 平成23年度～令和4年度

【復興実施計画実施期間】 平成23年度～平成30年度の実績値 104回

津波防災出前講座の実施状況



津波防災施設説明状況 (H30. 9. 1)



陸こうの開閉操作体験状況

## (2) 復興情報発信

## ① 三陸防災復興プロジェクト2019 [三陸防災復興プロジェクト2019 開催準備費]

復興に取り組む地域の姿を発信し、東日本大震災津波の風化を防ぐとともに、東日本大震災津波の記憶と教訓を伝え、国内外の防災力向上に貢献することを目指して三陸防災復興プロジェクト2019を開催しました。



第1回三陸防災復興シンポジウムの様子（6月1日）

## ② 復興フォーラムの開催 [復興情報発信事業費]

復興の取組を契機としたつながりを広げ、多様な主体の参画による復興を進めるため、広報誌の発行やフォーラムの開催を実施しています。

復興推進プラン (R1～R2)	計画値	実績値	進捗率
復興フォーラム開催回数	8回	1回	12.5%

(R1.6.30 現在)



第2回三陸防災復興シンポジウムの様子（6月28日）



# 参考 1 主な事業の進捗状況一覧

4 本の 柱	分野	事業名	項目(公表データ)	通期(H23~R4) ※				復興推進プラン(R1~R4)				備考	担当課	
				目標・計画	H31.3月末	実績 R1.6月末	進捗率	目標・計画	H31.3月末	実績 R1.6月末	進捗率			
I 「安全」の確保	1 防災の まちづくり	(1)原発放射線影響対策事業(情報発信)	生活空間放射線量測定件数	件数	-	4,938	5,077	-	-	-	139	-	環境生活企画室	
			県産食品検査件数	件数	-	186,339	187,519	-	-	-	1,180	-	環境生活企画室	
		(2)まちづくり(面整備)事業	土地区画整理事業	完了市町村数	7	5	5	71.4%	2	-	0	0.0%	目標・計画及び実績は、社会資本の復旧・復興ロードマップ(H31.3.31現在)に基づくもの。	まちづくり・産業再生課
				地区	全部完了	15	15	100.0%	4	-	0	0.0%		
			地区	工事着手	19	19	100.0%	-	-	-	-			
			区画数	全部完了	4,911	4,577	93.2%	334	-	1	0.3%			
			区画数	工事着手	4,911	4,911	100.0%	-	-	-	-			
			防犯集団移転促進事業	完了市町村数	7	7	-	-	-	-	-	-		
		津波復興拠点整備事業	地区	全部完了	88	88	-	-	-	-	-			
			地区	工事着手	88	88	-	-	-	-	-			
		漁業集落防災機能強化事業	完了市町村数	6	3	3	50.0%	3	-	0	0.0%			
			地区	全部完了	10	6	7	70.0%	4	-	1	25.0%		
	(3)海岸保全施設等整備事業	完了箇所数	105	66	66	62.9%	39	-	0	0.0%	目標・計画及び実績は、社会資本の復旧・復興ロードマップ(H31.3.31現在)に基づくもの。	まちづくり・産業再生課		
		工事着手箇所数	105	105	100.0%	-	-	-	-	-				
	(4)湾口防波堤等整備事業	久慈湾湾口防波堤	完了箇所数	29	17	17	58.6%	12	-	0	0.0%	2028年度完成予定	港湾課	
			工事着手箇所数	29	29	100.0%	-	-	-	-	-			
		富古港電神防波堤	ケーン設置延長(m)	400	400	-	100.0%	-	-	-	-			平成29年度構成
			工事着手済延長(m)	400	400	-	100.0%	-	-	-	-			
釜石湾湾口防波堤		ケーン設置延長(m)	1,960	1,960	-	100.0%	-	-	-	-	平成29年度完成			
		工事着手済延長(m)	1,960	1,960	-	100.0%	-	-	-	-				
大船渡湾湾口防波堤	ケーン設置延長(m)	736	736	-	100.0%	-	-	-	-	平成28年度完成				
	工事着手済延長(m)	736	736	-	100.0%	-	-	-	-					
(5)まちづくり連携道路整備事業	完了箇所数	32	23	23	71.9%	9	-	0	0.0%	道路建設課				
(6)防災拠点等再生可能エネルギー導入事業	市町村等への補助施設数	施設	467	460	464	99.4%	7	-	4	57.1%	環境生活企画室			
(7)広域防災拠点事業	備蓄物資更新を行う施設数(延べ)	施設	-	-	-	-	14	-	0	0.0%	備蓄物資更新は令和元年度から実施	総合防災室		
(8)地域防犯活動促進事業	被災地における防犯相談会等の実施回数	回	1,534	-	2,091	136.3%	400	-	85	21.3%	警察本部生活安全企画課			
2 交通 ネット ワーク	(1)復興道路整備事業	復興道路(三陸沿岸道路)	供用中(km)	213	124	129	60.6%	-	-	5	-	道路建設課		
		復興道路(東北横断自動車道釜石秋田線)	供用中(km)	80	80	-	-	-	-	-	-		平成30年度全線開通	
		復興道路(富古盛岡横断道路)	供用中(km)	66	27	27	40.9%	-	-	0	-		計画延長 100km 事業化延長 66km	
		復興支援道路の整備	完了箇所数	38	29	29	76.3%	9	-	0	0.0%			
		復興関連道路の整備	完了箇所数	20	17	17	85.0%	3	-	0	0.0%			
II 「暮らし」の再建	1 生活・ 雇用	(1)災害公営住宅等整備事業	災害公営住宅整備戸数(県)	戸数	2,595	2,595	2,595	100.0%	-	-	-	建築住宅課		
			災害公営住宅整備戸数(市町村)	戸数	2,955	2,945	2,945	99.7%	10	-	0		0.0%	
		内陸避難者のための災害公営住宅の整備戸数	戸数	283	132	132	46.6%	151	-	0	0.0%			
	(2)被災者住宅再建支援事業	補助金の支給世帯数	世帯数	9,518	9,259	9,460	99.4%	676	-	201	29.7%	生活再建課		
	(3)事業復興型雇用支援事業	新規助成対象労働者数	人数	-	18,195	18,195	-	-	-	0	-	定住推進・雇用労働室		
	2 保健・ 医療・ 福祉	(1)被災地医療施設復興支援事業	移転・新築医療施設数	施設数	39	35	35	89.7%	4	-	0	0.0%	医療政策室	
			(2)被災地要援護高齢者支援事業	介護予防教室の開催数	回数	772	868	871	112.8%	15	-	3	20.0%	長寿社会課
(3)被災地こころのケア対策事業		ケアケース検討数	ケース	4,604	4,637	4,827	104.8%	728	-	190	26.1%	障がい保健福祉課		
(4)いわて子どもケアセンター設置運営事業		巡回診療実施日数	日数	240	-	33	13.8%	240	-	33	13.8%	子ども子育て支援課		

※ 通期の目標・計画について、ハード系事業は全事業期間（R1年度以降含む）における計画値、ソフト系事業は復興実施計画の実績値及び復興推進プランの計画値の合計を記載しています。

## 参考1 主な事業の進捗状況一覧

4本の柱	分野	事業名	項目(公表データ)		通期(H23~R4) ※				復興推進プラン(R1~R4)				備考	担当課		
					目標・計画	H31.3月末	実績 R1.6月末	進捗率	目標・計画	H31.3月末	実績 R1.6月末	進捗率				
II	スポーツ・文化・教育	(1)被災地学校等への教職員配置事業	教職員の加配状況(小中学校等)	人数	1,726	1,497	1,603	92.9%	170	-	106	62.4%	通期:H23~R2 復興推進プラン: R1~R2	教職員課		
			教職員の加配状況(県立学校)	人数	412	324	364	88.3%	82	-	40	48.8%				
		(2)郷土芸能復興支援事業	活動再開に至った郷土芸能団体数	団体数	74	70	70	94.6%	4	-	0	0.0%		文化振興課		
		(3)放課後における児童生徒の居場所づくり事業	沿岸市町村における放課後子ども教室数	教室数	260	219	243	93.5%	48	-	24	50.0%		生涯学習文化財課		
	「暮らし」の再建	4 地域コミュニティ	(4)公立社会教育施設等災害復旧事業	市町村施設数	施設	57	52	52	91.2%	5	-	0	0.0%	生涯学習文化財課		
			(1)被災者生活支援事業	生活支援相談員による地域見守り支援拠点設置数	設置数	12	-	1	8.3%	12	-	1	8.3%	地域福祉課		
	5 行政機能	5 行政機能	(2)「いわて三陸復興のかけ橋」推進事業	復興支援マッチング件数	件数	246	245	251	102.0%	30	-	6	20.0%	政策推進室		
			(1)被災市町村行政機能支援事業(職員派遣)	職員確保数	人数	-	-	-	-	-	-	410	-	年度ごと(月ごと)に必要な数変動するため、実績のみ掲載	市町村課	
			(1)水産業経営基盤復旧支援事業(共同利用施設)	整備施設数	箇所	215	208	208	96.7%	7	-	0	0.0%	水産振興課		
	III	「なりわい」の再生	1 水産業・農林業	(2)沿岸部の農地復旧関連事業	農地等災害復旧事業	復旧面積(ha)	254	252	-	-	-	-	-	-	事業完了	農村建設課
農用地災害復旧関連区画整理事業				区画整理面積(ha)	367	369	-	-	-	-	-	-	-	復旧工事了		
中山間地域総合整備事業				区画整理面積(ha)	95	90	95	100.0%	5	-	5	100.0%	復旧工事了			
(1)岩手産業復興機構出資				岩手県産業復興相談センターの相談受付件数(全業種)	企業数	1,550	1,464	1,468	94.7%	71	-	4	5.6%	経営支援課		
2 商工業		2 商工業	(2)中小企業東日本大震災復興資金貸付金	融資額(全業種)	億円	-	3,607	3,674	-	569	-	67	11.8%	経営支援課		
			(3)さんりくわい創出支援事業	支援事業者数	者	151	121	121	80.1%	50	-	0	0.0%	まちづくり・産業再生課		
			(1)東日本大震災津波伝承館整備(運営)事業	企画展開催回数	回	-	-	-	-	14	-	0	0.0%	震災津波伝承課		
IV		「伝承・発信」	1 事業・教訓の伝承	(2)震災津波関連資料収集・活用等推進事業費	「いわて震災津波アーカイブ〜希望〜」アクセス数	回	-	-	-	-	675,000	-	49,774	7.4%	復興推進課	
				(3)地域防災力強化プロジェクト事業	地域防災サポーター派遣回数	回	-	-	-	-	120	-	6	5.0%	目標・計画及び実績 R1.6月末は復興推進プラン期間における値	総合防災室
				教材操作研修会開催回数	回	-	-	-	-	4	-	1	25.0%			
	(1)復興情報発信事業費			復興フォーラム開催回数	回	-	-	-	-	8	-	1	12.5%	R1~R2の目標値であること	復興推進課	

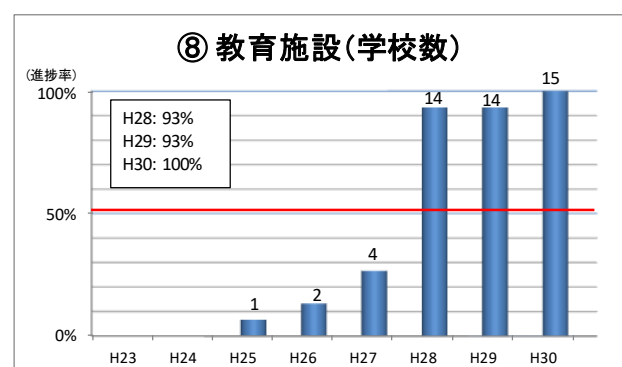
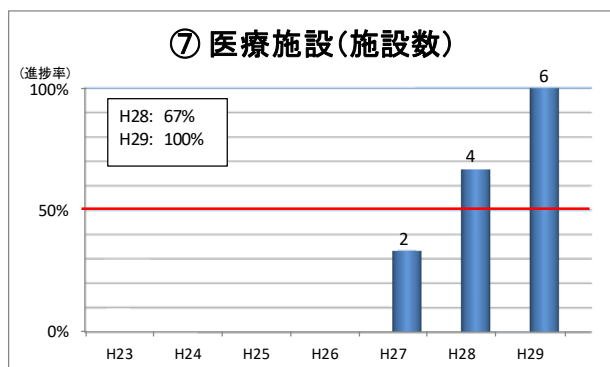
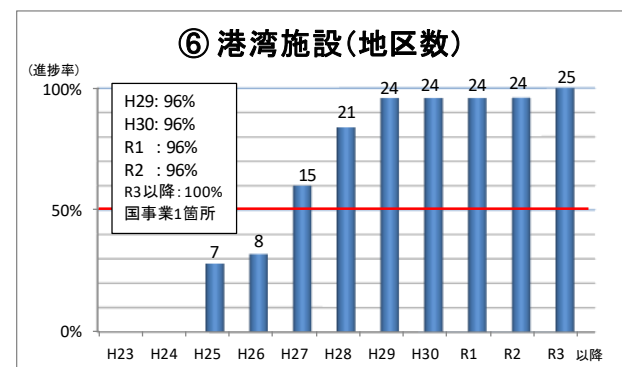
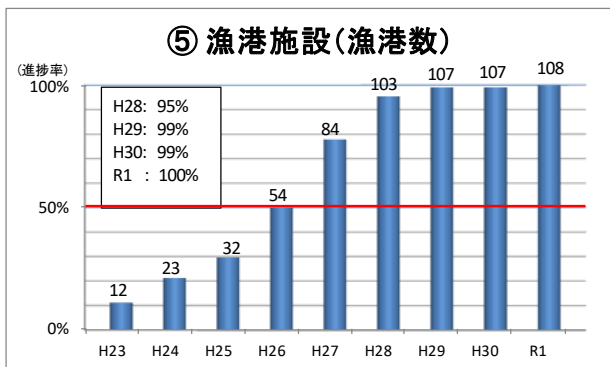
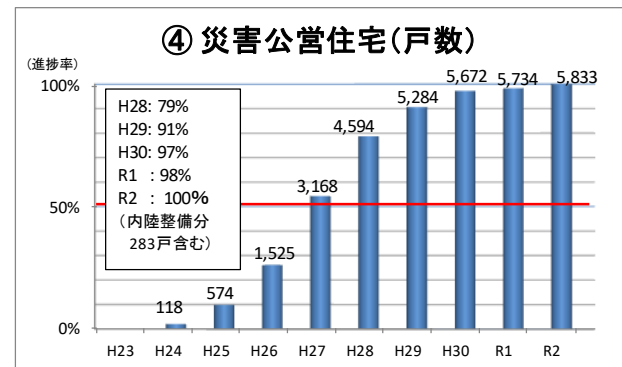
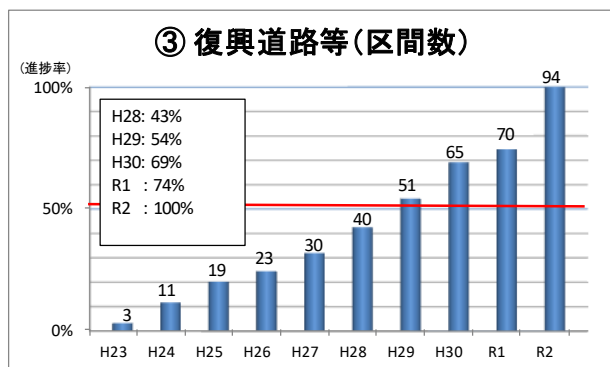
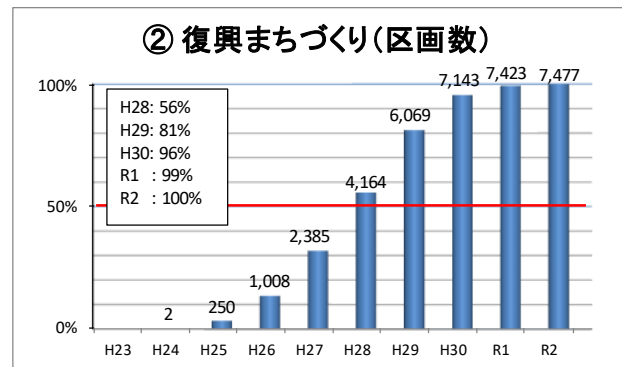
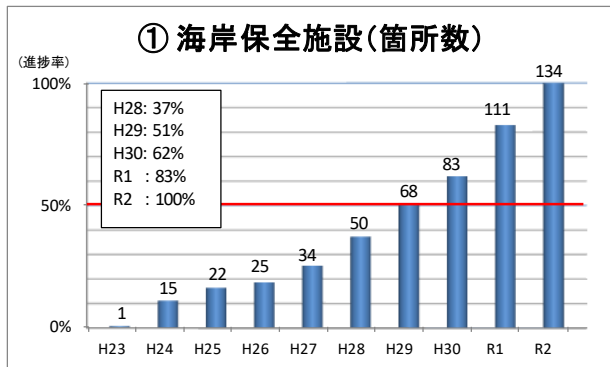
※ 通期の目標・計画について、ハード系事業は全事業期間(R1年度以降含む)における計画値、ソフト系事業は復興実施計画の実績値及び復興推進プランの計画値の合計を記載しています。



## 参考2 これまでの実績と今後の見通し

H31.3.31時点「社会資本の復旧・復興ロードマップ」に掲載する主要8分野の復旧・復興事業におけるこれまでの実績と今後の見通しを、グラフで示しています。

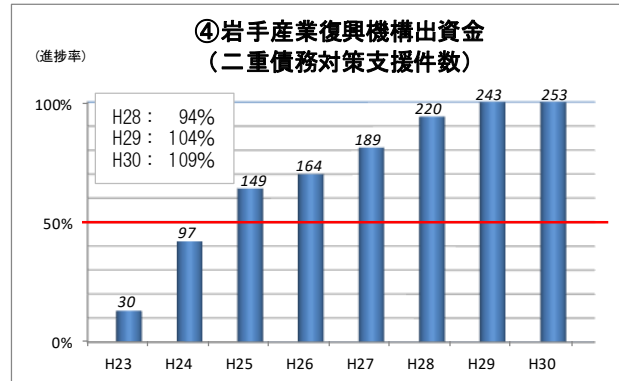
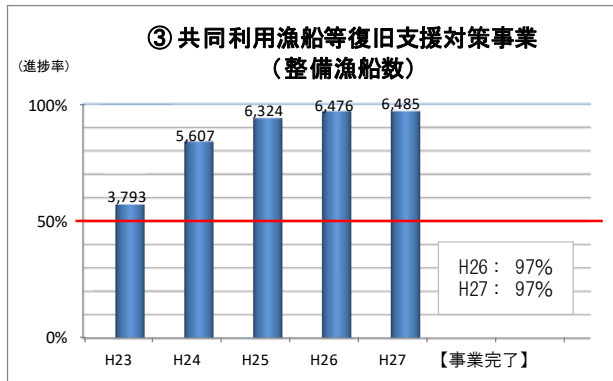
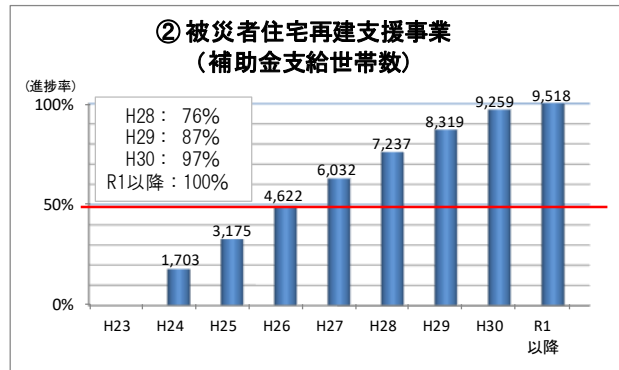
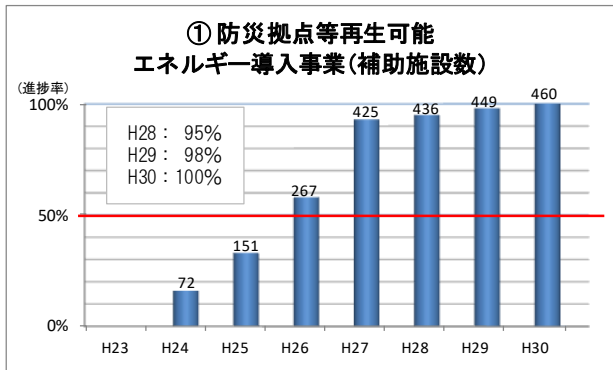
- ①海岸保全施設 ②復興まちづくり ③復興道路等 ④災害公営住宅 ⑤漁港  
⑥港湾 ⑦医療(病院、医科診療所) ⑧教育(小学校、中学校、高等学校)



※ 平成30年度までは実績値を、それ以降は計画値を計上している。なお、進捗率は通期における計画値に対する割合を表す。

ロードマップに掲載されていない事業について、ソフト事業を中心にこれまでの実績と今後の見通しを示しています。

- ① 防災拠点等再生可能エネルギー導入事業(補助施設数)
- ② 被災者住宅再建支援事業(補助金支給世帯数)
- ③ 共同利用漁船等復旧支援対策事業(整備漁船数)
- ④ 岩手産業復興機構出資金(二重債務対策支援件数)



## 参考3 復興に係る財源について

### 復興交付金事業計画配分状況

(国費)

第1回 (H24.3)	第2回 (H24.5)	第3回 (H24.8)	第4回 (H24.11)	第5回 (H25.3)	第6回 (H25.6)	第7回 (H25.11)	第8回 (H26.3)
798億円	799億円	486億円	1,953億円	405億円	184億円	250億円	488億円
第9回 (H26.6)	第10回 (H26.11)	第11回 (H27.2)	第12回 (H27.6)	第13回 (H27.12)	第14回 (H28.2)	第15回 (H28.6)	第16回 (H28.12)
114億円	693億円	418億円	146億円	314億円	319億円	24億円	380億円
第17回 (H29.2)	第18回 (H29.6)	第19回 (H29.12)	第20回 (H30.2)	第21回 (H30.6)	第22回 (H30.12)	第23回 (H31.2)	第24回 (R1.6)
235億円	4億円	381億円	42億円	3億円	141億円	26億円	18億円
合 計							
8,620億円	(R1.6.30 現在)						

### 岩手県に対する震災復興特別交付税の交付額

平成23年度	平成24年度	平成25年度	平成26年度	平成27年度	平成28年度	平成29年度	平成30年度	合 計
986億円	902億円	488億円	558億円	804億円	847億円	716億円	692億円	5,993億円

(H31.3.31 現在)



〈巻末〉

## いわて復興インデックス

1. 全体概況	P56
2. 項目別概況	P57
(1)人口	P57
(2)経済	P59
(3)保健・福祉・医療	P65
(4)その他	P67

# 1. 全体概況

分類	項目名	データ		指標		出典
		最新	単位	最新	基準	
人口	人口総数（沿岸）	234,883	人	-13.9%	平成23年3月比	「岩手県毎月人口推計」（調査統計課）
	人口の社会増減（累計）（沿岸）	-18,666	人	-267	前回差	「岩手県毎月人口推計」（調査統計課）
経済	有効求職者数（沿岸）	4,431	人	+3.3%	前年同月比	岩手労働局
	企業倒産件数（年度累計）[-]（沿岸）	1	件	-66.7%	前年同期間比	東京商工リサーチ、同盛岡支店 *
	大型小売店販売額（全店舗）（全県）	10,641	百万円	+0.6%	前年同月比	東北経済産業局 *
	鉱工業生産指数（原指数）（全県）	93.7	—	-5.7%	前年同月比	岩手県鉱工業生産指数（調査統計課） *
	公共工事請負金額（年度累計）（全県）	143,464	百万円	-33.8%	前年同期間比	北海道建設業信用保証（株）、東日本建設業保証（株）、西日本建設業保証（株） *
	新設住宅着工戸数（沿岸）	352	戸	-44.4%	前年同期間比	「建築動態統計調査」*（建築住宅課）
保健・医療・福祉	生活保護世帯数[-]（沿岸）	2,105	世帯	-20.8%	平成23年3月比	業務統計（地域福祉課）
	介護施設等定員数（沿岸）	4,625	人	122.7%	平成23年3月比	業務統計（長寿社会課）
	医療提供施設数（医療機関）（沿岸）	211	施設	87.9%	平成23年3月比	業務統計（医療政策室、健康国保課）
	医療提供施設数（薬局）（沿岸）	94	施設	94.0%	平成23年3月比	業務統計（医療政策室、健康国保課）
その他	交通事故件数[-]（沿岸）	50	件	+51.5%	前年同期間比	「交通事故発生状況」（警察本部）
	NPO法人数（沿岸）	129	団体	+134.5%	平成23年3月比	業務統計（若者女性協働推進室）

参考資料	市町村ごとの人口総数（沿岸）	「岩手県毎月人口推計」
	沿岸部の安定所別の有効求人倍率	岩手労働局
	新規求人に占める正社員の割合（沿岸）	岩手労働局
	新規高等学校卒業者の県内就職者数割合（沿岸）	岩手労働局
	製造業事業所数・従業者数（沿岸）	「工業統計調査」
	製造品出荷額（沿岸）	「工業統計調査」
	一人当たり所得（沿岸）	「市町村民経済計算」

注1：項目名の後に [-] が付いているものはマイナス指標（減少することが望ましいもの）である。

注2：指標に%が使用されているものは比率を表し、そのうち数値の前に「+」「-」記号が付いているものは増減率を示す。

注3：データ範囲における「沿岸」とは、原則として、沿岸12市町村（宮古市、大船渡市、久慈市、陸前高田市、釜石市、大槌町、岩泉町、山田町、田野畑村、普代村、野田村、洋野町）を指すが、一部の項目で異なるため、該当する項目は項目別概況にて対象範囲を記す。

注4：\*については「最近の景況」（調査統計課）でも確認可能である。

注5：出典に業務統計と書かれたもの以外については、それぞれのホームページ上で公表されており入手可能である。

## 2. 項目別概況

\* [-] がついているものはマイナス指標（減少することが望ましいもの）

### (1) 人口

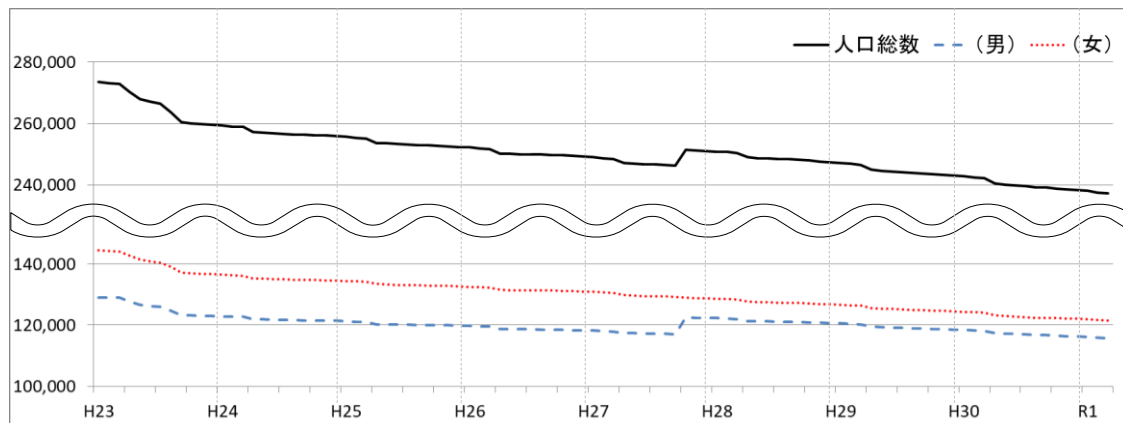
#### ① 人口総数（沿岸）〔令和元年6月1日現在：-13.9%（平成23年3月比）〕

		平成29年 6月	9月	12月	平成30年 3月	6月	9月	12月	平成31年 3月	令和元年 6月
総数	人口	244,358	243,735	243,052	242,110	239,867	239,120	238,359	237,213	234,883
	平成23年 3月比	-10.5%	-10.7%	-10.9%	-11.3%	-12.1%	-12.4%	-12.7%	-13.1%	-13.9%
男	人口	119,115	118,829	118,554	118,127	117,106	116,717	116,288	115,727	114,638
	平成23年 3月比	-7.6%	-7.8%	-8.0%	-8.3%	-9.1%	-9.4%	-9.8%	-10.2%	-11.0%
女	人口	125,243	124,906	124,498	123,983	122,761	122,403	122,071	121,486	120,245
	平成23年 3月比	-13.1%	-13.3%	-13.6%	-13.9%	-14.8%	-15.0%	-15.3%	-15.7%	-16.5%

単位：人、基準値：総数272,937人，男128,874人，女144,063人

令和元年6月1日現在の沿岸部の人口は234,883人であり、震災前（平成23年3月1日現在）と比較すると、38,054人（13.9%）の減少であり、男女別では、男性は14,236人（11.0%）の減少、女性は23,818人（16.5%）の減少となっている。

人口総数（沿岸、人）



#### ② 人口の社会増減（累計）（沿岸）〔平成31年4月～令和元年5月：-267人（前回差）〕

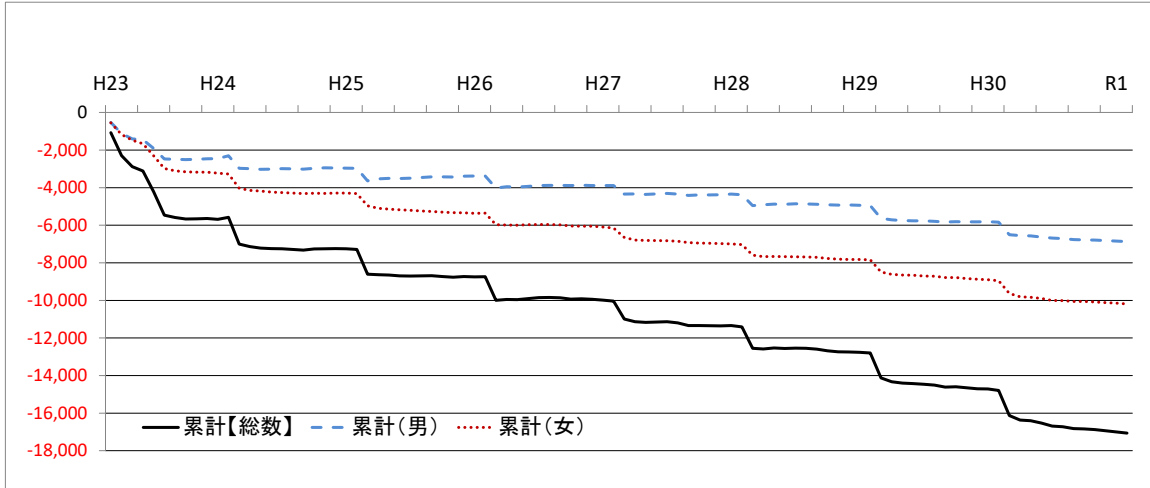
		平成29年 4～6月	7～9月	10～12月	平成30年 1～3月	4～6月	7～9月	10～12月	平成31年 1～3月	令和元年 4～5月
総数	社会増減	-14,424	-14,616	-14,700	-16,127	-16,531	-16,819	-16,934	-18,399	-18,666
	前回差	-302	-192	-84	-1,427	-404	-288	-115	-1,465	-267
男	社会増減	-5,768	-5,830	-5,824	-6,501	-6,634	-6,762	-6,817	-7,502	-7,591
	前回差	-136	-62	+6	-692	-133	-128	-55	-685	-89
女	社会増減	-8,656	-8,786	-8,876	-9,626	-9,897	-10,057	-10,117	-10,897	-11,075
	前回差	-166	-130	-90	-750	-271	-160	-60	-780	-178

単位：人

沿岸部の平成23年3月から令和元年5月までの人口の社会増減は18,666人（累計）の減少であり、平成31年4月から令和元年5月までの直近2ヶ月間では267人の減少となっている。男女別では、男性が89人の減少、女性が178人の減少となっている。



### 人口の社会増減(沿岸、H23年3月移動以降の累計、人)



### (参考) 市町村ごとの人口総数(沿岸、各月1日現在)

	平成23年3月			令和元年6月			震災以後の増減率(99ヶ月) ※1			震災前の増減率 ※2			(参考) 震災以後の 社会増減数		
	総数	男	女	総数	男	女	総数	男	女	総数	男	女	総数	男	女
宮古市	59,229	28,117	31,112	52,782	26,007	26,775	-10.9%	-7.5%	-13.9%	-1.5%	-1.6%	-1.4%	-3,553	-1,431	-2,122
大船渡市	40,579	19,373	21,206	35,666	17,398	18,268	-12.1%	-10.2%	-13.9%	-1.1%	-1.2%	-1.1%	-1,868	-766	-1,102
久慈市	36,789	17,342	19,447	33,607	16,125	17,482	-8.6%	-7.0%	-10.1%	-1.2%	-1.3%	-1.1%	-2,035	-861	-1,174
陸前高田市	23,221	10,807	12,414	18,567	9,174	9,393	-20.0%	-15.1%	-24.3%	-1.2%	-1.2%	-1.3%	-1,961	-786	-1,175
釜石市	39,399	18,459	20,940	34,289	16,948	17,341	-13.0%	-8.2%	-17.2%	-1.8%	-1.9%	-1.8%	-2,378	-831	-1,547
大槌町	15,222	7,109	8,113	11,106	5,455	5,651	-27.0%	-23.3%	-30.3%	-1.4%	-1.5%	-1.4%	-2,166	-899	-1,267
山田町	18,506	8,707	9,799	14,765	7,246	7,519	-20.2%	-16.8%	-23.3%	-1.4%	-1.4%	-1.4%	-1,948	-783	-1,165
岩泉町	10,708	5,155	5,553	9,010	4,394	4,616	-15.9%	-14.8%	-16.9%	-2.1%	-2.1%	-2.0%	-692	-276	-416
田野畑村	3,838	1,867	1,971	3,182	1,580	1,602	-17.1%	-15.4%	-18.7%	-1.9%	-1.9%	-1.9%	-261	-106	-155
普代村	3,065	1,497	1,568	2,602	1,326	1,276	-15.1%	-11.4%	-18.6%	-1.6%	-1.8%	-1.5%	-145	-75	-70
野田村	4,606	2,186	2,420	3,909	1,817	2,092	-15.1%	-16.9%	-13.6%	-1.4%	-1.6%	-1.2%	-338	-170	-168
洋野町	17,775	8,255	9,520	15,398	7,168	8,230	-13.4%	-13.2%	-13.6%	-1.6%	-1.9%	-1.4%	-1,321	-607	-714
沿岸部	272,937	128,874	144,063	234,883	114,638	120,245	-13.9%	-11.0%	-16.5%	-1.5%	-1.5%	-1.4%	-18,666	-7,591	-11,075
内陸部	1,053,706	504,390	549,316	994,549	478,094	516,455	-5.6%	-5.2%	-6.0%	-0.7%	-0.8%	-0.6%	-14,300	-5,068	-9,232
県全体	1,326,643	633,264	693,379	1,229,432	592,732	636,700	-7.3%	-6.4%	-8.2%	-0.8%	-0.9%	-0.7%	-32,966	-12,659	-20,307

単位:人

注1. 震災以後の増減率=平成23年3月から令和元年6月まで(震災以降の99ヶ月)の増減率

注2. 震災前の増減率=平成19年度(平成19年4月~平成20年3月)、平成20年度(平成20年4月~平成21年3月)及び平成21年度(平成21年4月~平成22年3月)の3ヶ年それぞれの増減率の平均

注3. 人口は、各月1日現在のもの

- ・人口に関するデータは「岩手県毎月人口推計」を基に作成しており、「岩手県毎月人口推計」は直近の国勢調査の常住人口(10月1日現在)を基準に、各月の出生、死亡、転入、転出等の数を加減して推計されている。
- ・沿岸人口総数は平成27年国勢調査(確定値)の数値であり、平成27年11月以降の総数は国勢調査を基準に推計された値である。

## (2) 経済

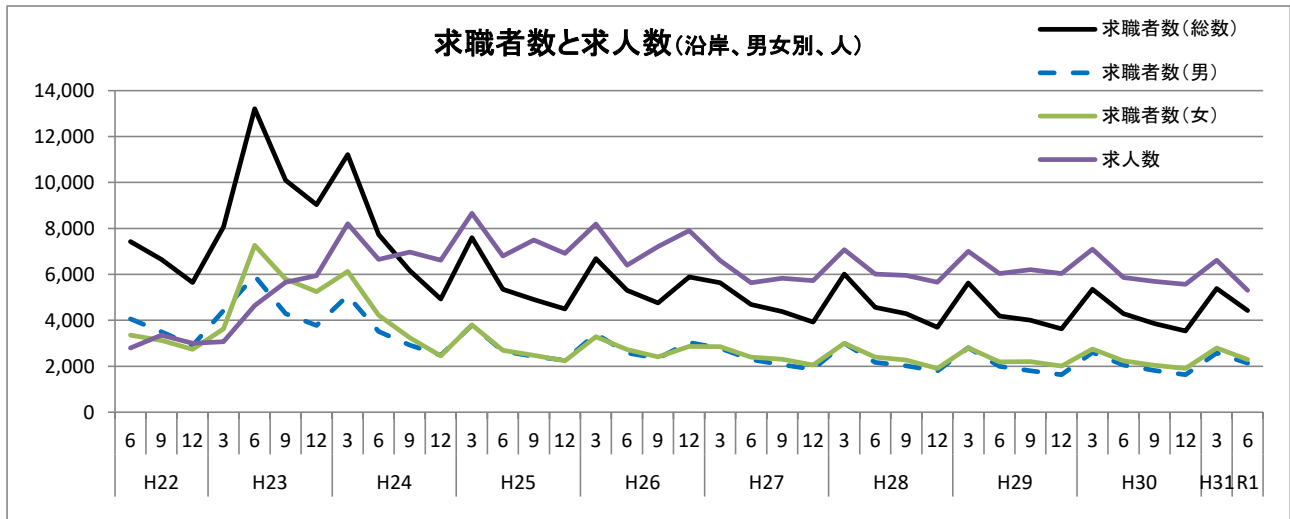
### ③ 有効求職者数 (沿岸) [-] [令和元年6月: +3.3% (前年同月比)]

		平成29年 6月	9月	12月	平成30年 3月	6月	9月	12月	平成31年 3月	令和元年 6月
総数	人数	4,190	4,008	3,632	5,352	4,288	3,857	3,538	5,380	4,431
	前年同月比	-8.2%	-6.5%	-1.8%	-4.8%	+2.3%	-3.8%	-2.6%	+0.5%	+3.3%
男	人数	1,993	1,805	1,627	2,602	2,050	1,818	1,633	2,579	2,133
	前年同月比	-7.9%	-10.6%	-9.2%	-7.3%	+2.9%	+0.7%	+0.4%	-0.9%	+4.0%
女	人数	2,194	2,201	2,002	2,744	2,237	2,036	1,899	2,798	2,290
	前年同月比	-8.5%	-2.9%	+5.1%	-2.4%	+2.0%	-7.5%	-5.1%	+2.0%	+2.4%

※求職申込に性別は必須ではないため、総数と男女の計は一致しない。

単位: 人

令和元年6月における沿岸部(釜石、宮古、大船渡、久慈地域)の有効求職者数は4,431人で、前年同月比で3.3%の増加であり、男女別では、男性は2,133人で前年同月比4.0%の増加、女性は2,290人で2.4%の増加となっている。有効求職者数は震災直後の平成23年5月以降、全体として見れば減少傾向が続いている。



### (参考1) 沿岸部の安定所別の有効求人倍率(原数値)

安定所別	平成29年 6月	9月	12月	平成30年 3月	6月	9月	12月	平成31年 3月	令和元年 6月
釜石	1.46	1.52	1.89	1.46	1.41	1.40	1.56	1.21	1.06
宮古	1.56	1.62	1.52	1.20	1.27	1.37	1.42	1.16	1.13
大船渡	1.57	1.69	1.82	1.49	1.51	1.73	1.81	1.35	1.54
久慈	1.11	1.31	1.37	1.13	1.28	1.42	1.52	1.20	1.12
沿岸計	1.44	1.55	1.66	1.33	1.37	1.47	1.57	1.23	1.20
内陸計	1.32	1.43	1.51	1.43	1.40	1.52	1.57	1.46	1.33
県計	1.34	1.46	1.54	1.40	1.39	1.51	1.57	1.40	1.30

## (参考2) 新規求人に占める正社員の割合

安定所別	平成29年 6月	9月	12月	平成30年 3月	6月	9月	12月	平成31年 3月	令和元年 6月
釜石	33.6%	35.6%	33.3%	34.6%	38.6%	47.9%	51.9%	42.3%	43.6%
宮古	41.5%	48.9%	51.1%	47.2%	52.2%	49.0%	50.4%	42.8%	47.3%
大船渡	34.4%	31.6%	35.8%	36.5%	41.1%	45.5%	50.0%	46.2%	50.5%
久慈	40.2%	38.8%	40.2%	42.5%	44.0%	45.0%	54.2%	44.9%	47.0%
県全域	38.4%	37.9%	40.2%	37.8%	40.2%	40.3%	42.9%	36.8%	40.8%

## (参考3) 新規高等学校卒業者の県内就職者数の割合

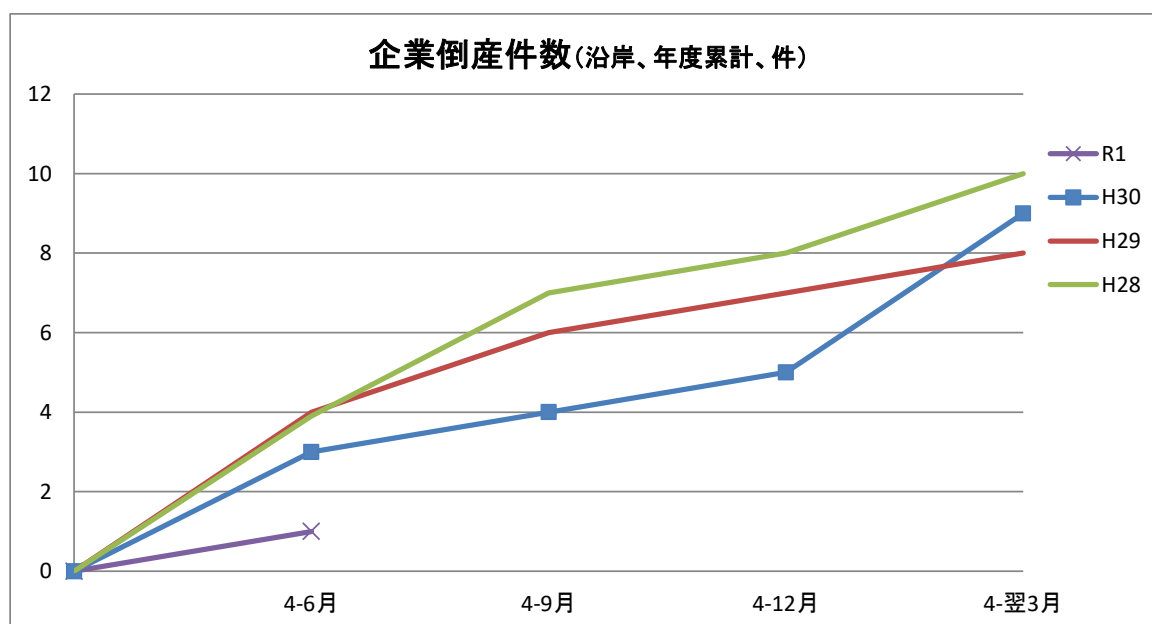
安定所別	平成24年3月 卒業	平成25年3月 卒業	平成26年3月 卒業	平成27年3月 卒業	平成28年3月 卒業	平成29年3月 卒業	平成30年3月 卒業	平成31年3月 卒業
釜石	55.6%	69.2%	69.6%	67.3%	68.2%	79.6%	70.8%	69.9%
宮古	42.4%	52.4%	69.8%	64.6%	61.4%	59.0%	62.9%	65.7%
大船渡	50.3%	62.7%	61.1%	69.5%	60.8%	65.7%	67.9%	76.8%
久慈	40.1%	44.5%	41.6%	46.3%	49.8%	51.0%	54.5%	52.8%
<b>沿岸</b>	<b>46.2%</b>	<b>56.3%</b>	<b>60.0%</b>	<b>60.9%</b>	<b>59.8%</b>	<b>63.6%</b>	<b>63.3%</b>	<b>65.4%</b>
内陸	62.1%	66.0%	65.9%	64.3%	65.6%	67.1%	66.6%	70.2%
県全域	57.8%	63.3%	64.4%	63.4%	64.1%	66.3%	65.8%	69.0%

## ④ 企業倒産件数（年度累計）（沿岸） [-] [平成31年4月～令和元年6月：-66.7%（前年同期間比）]

	平成29年 4～6月	4～9月	4～12月	平成29年度 累計	平成30年 4～6月	4～9月	4～12月	平成30年度 累計	令和元年 4～6月
企業倒産件数	4	6	7	8	3	4	5	9	1
前年同期間比	+0.0%	-14.3%	-12.5%	-20.0%	-25.0%	-33.3%	-28.6%	+12.5%	-66.7%

単位：件

平成31年4月から令和元年6月までの企業倒産件数は1件であり、前年同期間比で2件減となっている。

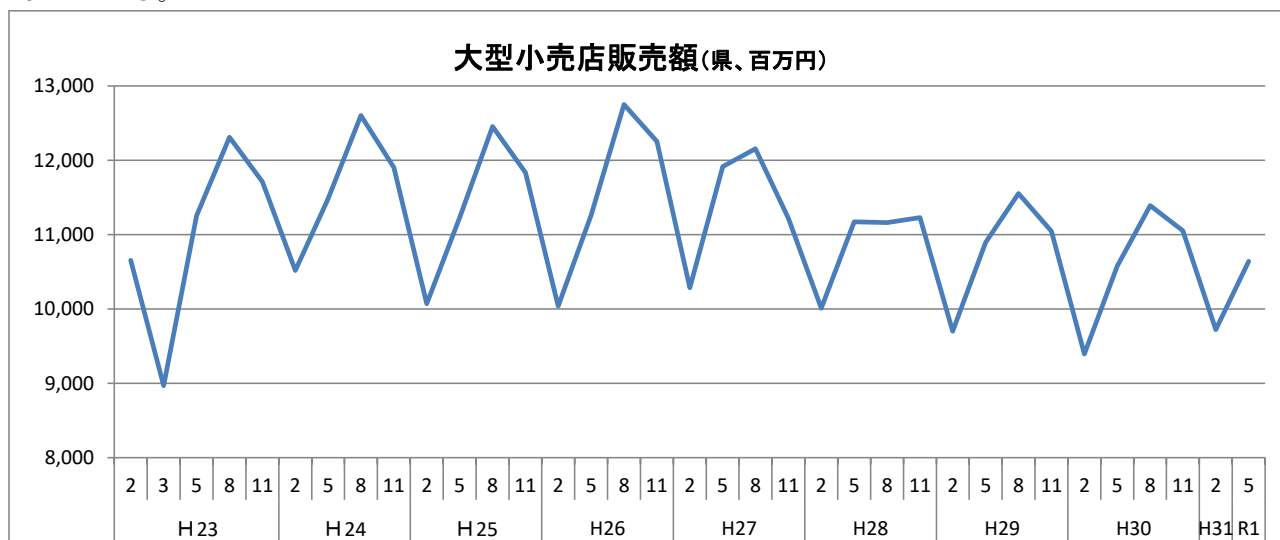


⑤ 大型小売店販売額（全県）〔令和元年5月：+0.6%（前年同月比）〕

	平成29年 5月	8月	11月	平成30年 2月	5月	8月	11月	平成31年 2月	令和元年 5月
大型小売店 販売額	10,893	11,552	11,047	9,396	10,579	11,392	11,053	9,723	10,641
前年 同月 比	-2.5%	-0.9%	-1.6%	-3.1%	-2.9%	-1.4%	+0.1%	+3.5%	+0.6%

単位：百万円

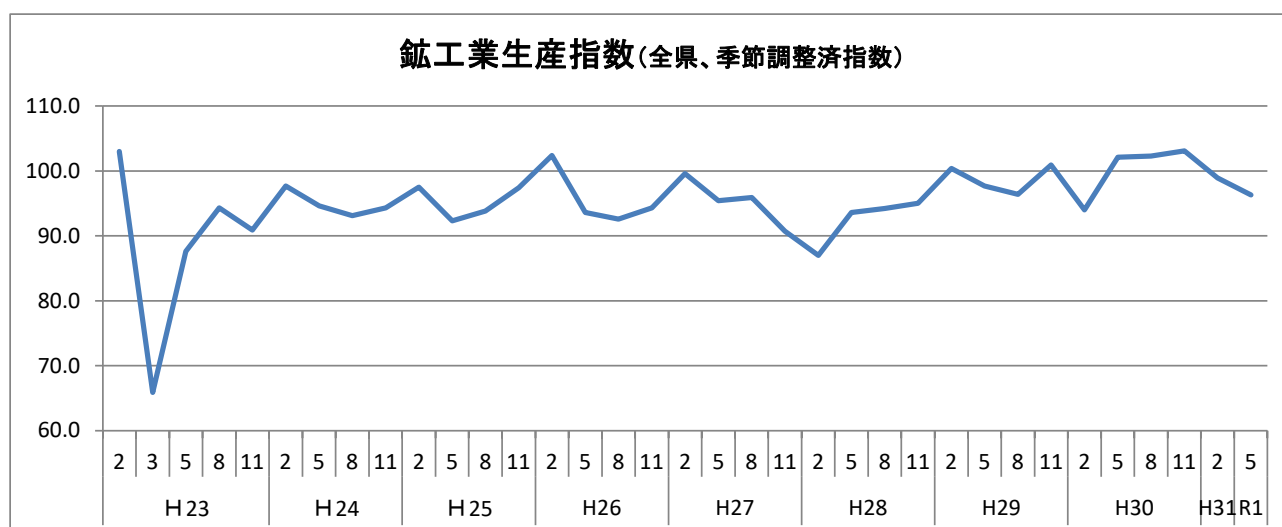
令和元年5月における県全体の大型小売店販売額は10,641百万円であり、前年同月比で0.6%増となっている。

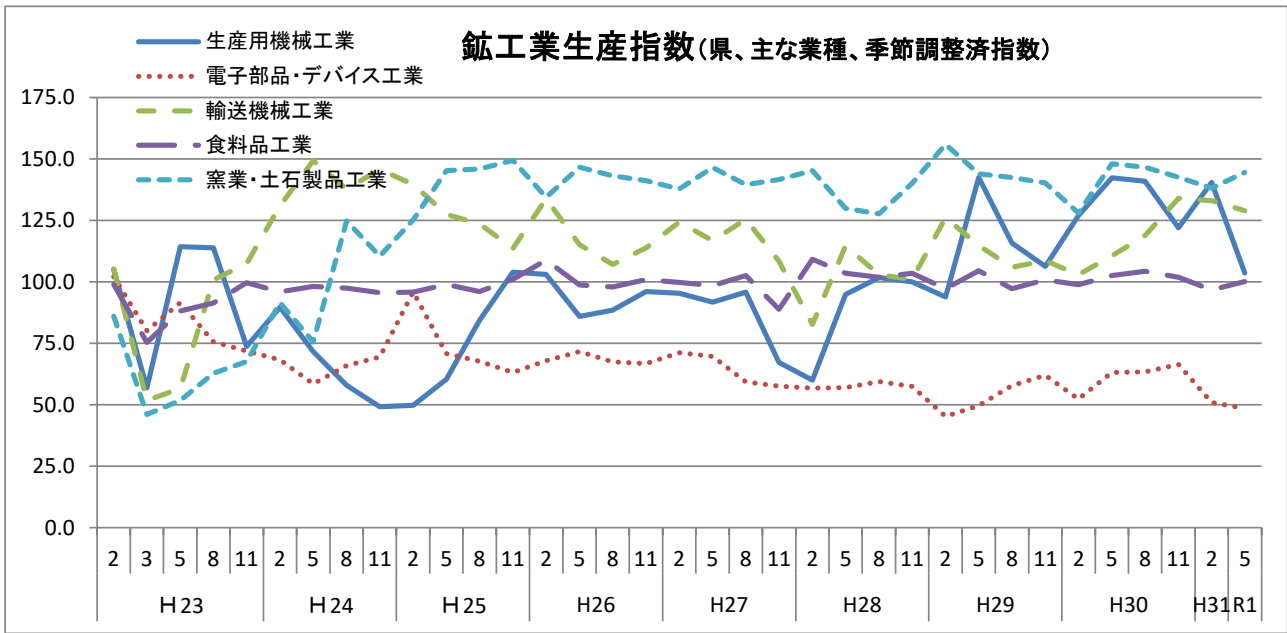


⑥ 鉱工業生産指数（全県）〔令和元年5月：-5.7%（前年同月比）〕

	平成29年 5月	8月	11月	平成30年 2月	5月	8月	11月	平成31年 2月	令和元年 5月
鉱工業 生産指 数	94.1	91.7	99.5	94.9	99.4	98.3	104.2	98.1	93.7
前年 同月 比	+6.1%	+1.6%	+5.9%	-4.5%	+5.6%	+7.2%	+4.7%	+3.4%	-5.7%

令和元年5月における県全体の鉱工業生産指数（原指数、速報値）は前年同月比5.7%減の93.7となっている。また、季節調整済指数（速報値）は、96.3（前月比0.1%増）となっている。





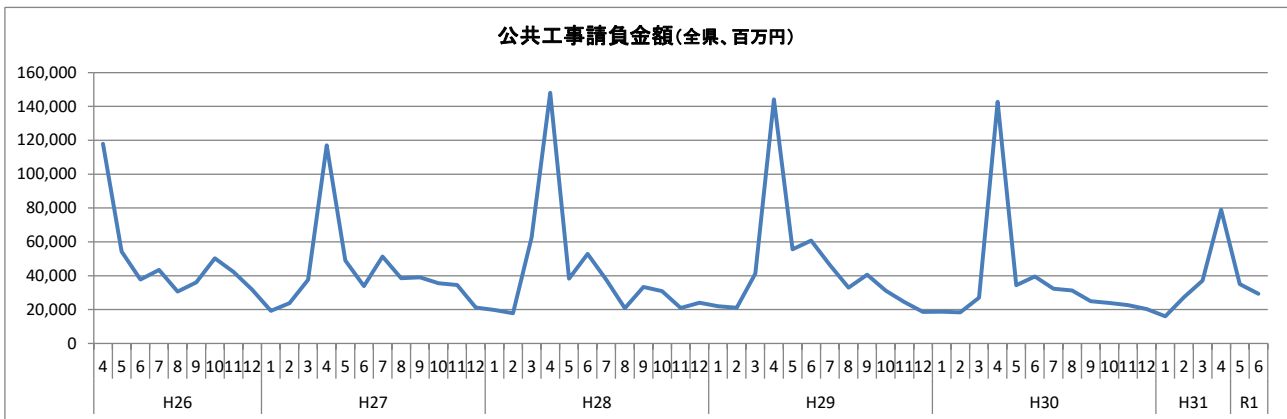
⑦ 公共工事請負金額 (年度累計) (全県) [平成31年4月～令和元年6月：-33.8% (前年同期間比)]

	平成29年 4～6月	4～9月	4～12月	平成29年度 累計	平成30年 4～6月	4～9月	4～12月	平成30年度 累計	令和元年 4～6月
公共工事 請負金額	260,514	380,490	454,782	518,969	216,644	305,243	372,125	452,475	143,464
前 同 期 間 比	+8.9%	+15.0%	+11.8%	+5.6%	-16.8%	-19.8%	-18.2%	-12.8%	-33.8%

単位：百万円

平成31年4月から令和元年6月までの県内で発注された公共工事請負金額は、前年同期間比33.8%減の143,464百万円となっている。

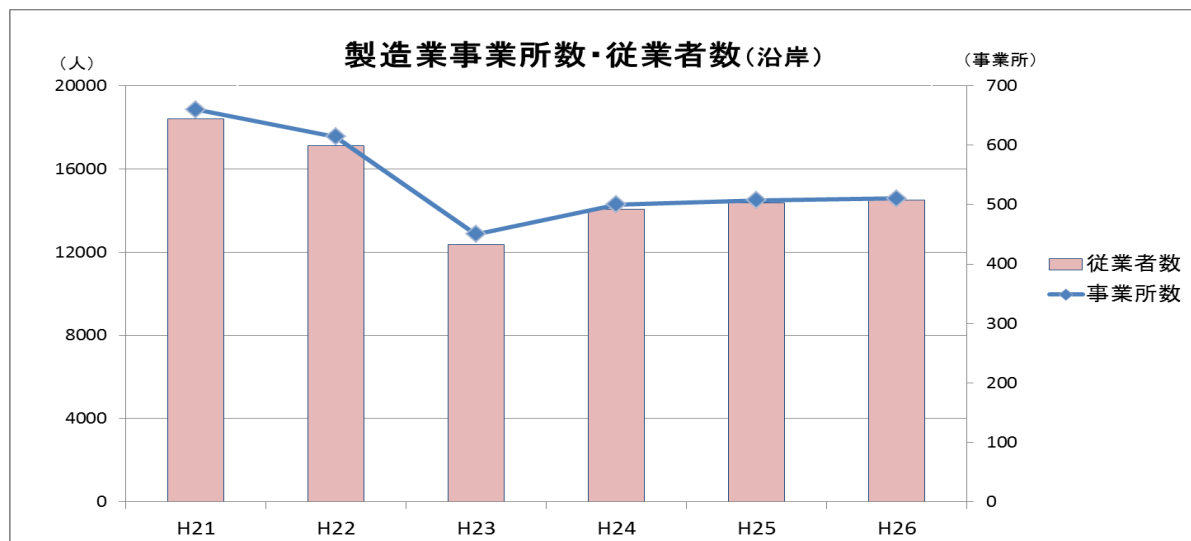
※公共工事請負金額は、県内で発注された国、独立行政法人、県、市町村等の事業について合計したもの



**(参考1) 製造業事業所数・従業者数 (沿岸)**

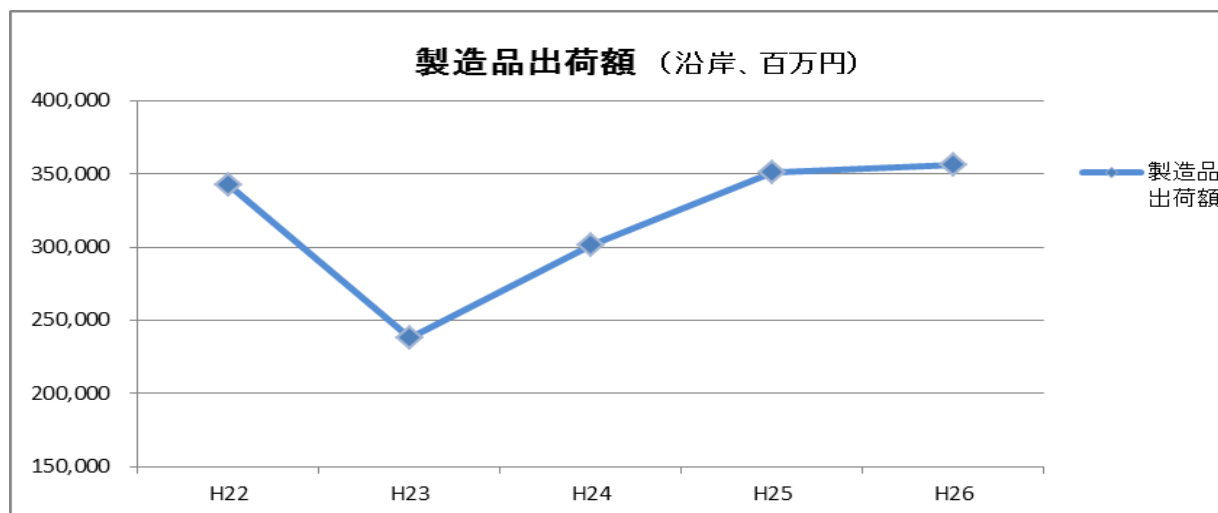
	平成22年	平成23年	平成24年	平成25年	平成26年
事業所数	614	450	500	507	510
	-	73.3%	81.4%	82.6%	83.1%
従業者数	17,119人	12,373人	14,057人	14,370人	14,511人
	-	72.3%	82.1%	83.9%	84.8%

(下段)平成22年比



**(参考2) 製造品出荷額 (年累計) (沿岸)**

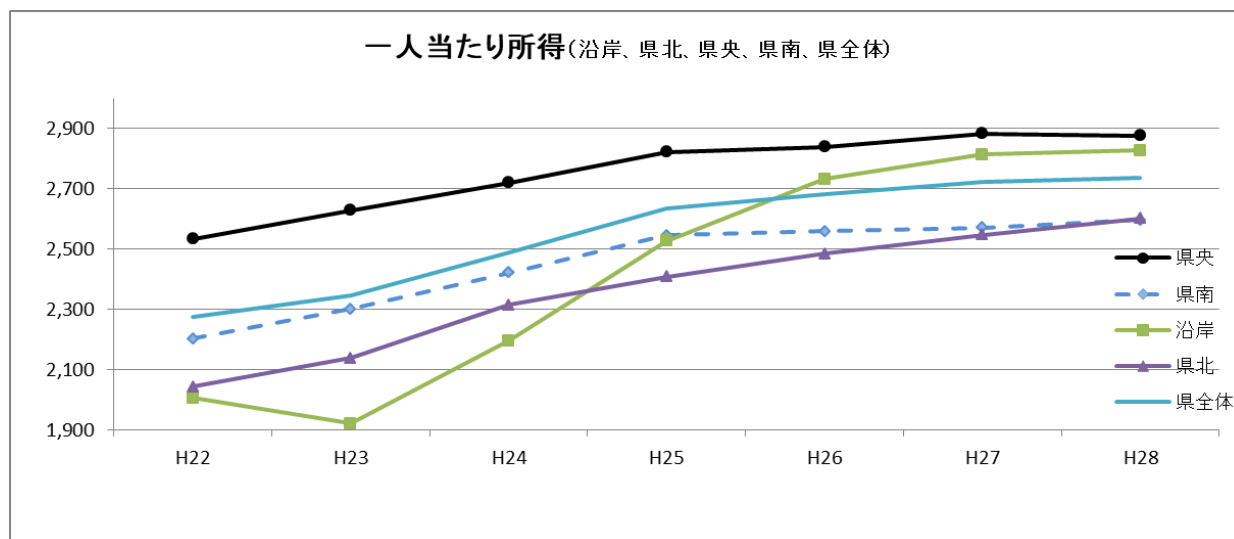
	平成22年	平成23年	平成24年	平成25年	平成26年
製造品 出荷額	342,634百万円	238,312百万円	301,097百万円	351,052百万円	356,485百万円
平成22年比	-	69.6%	87.9%	102.5%	104.0%



(参考3) 一人当たり所得 (年累計) (沿岸)

	平成22年	平成23年	平成24年	平成25年	平成26年	平成27年	平成28年
沿岸	2,005	1,921	2,195	2,526	2,732	2,813	2,827
県全体	2,275	2,347	2,487	2,633	2,682	2,722	2,737
沿岸 平成22年比	-	95.8%	109.5%	126.0%	136.3%	140.3%	141.0%

単位：千円

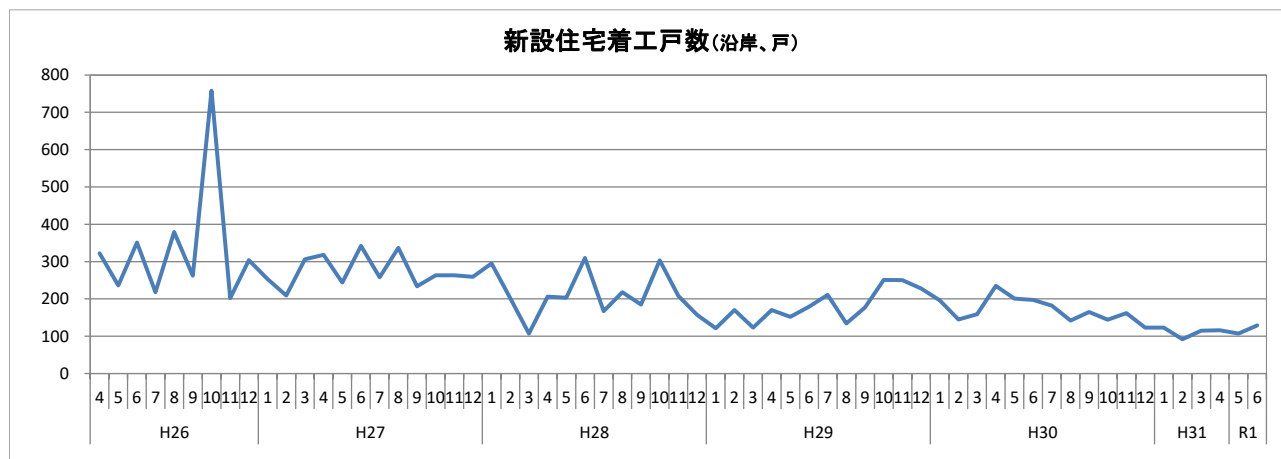


⑧ 新設住宅着工戸数 (沿岸) [令和元年4～6月：-44.4% (前年同期間比)]

	平成29年 4～6月	7～9月	10～12月	平成30年 1～3月	4～6月	7～9月	10～12月	平成31年 1～3月	令和元年 4～6月
着工戸数	501	522	729	500	633	489	429	330	352
前 同 期 間 比	-30.3%	-8.4%	+9.1%	+20.8%	+26.3%	-6.3%	-41.2%	-34.0%	-44.4%

単位：人

令和元年4月から6月における沿岸部の新設住宅着工戸数は352戸であり、前年同期間比で44.4%減となっている。





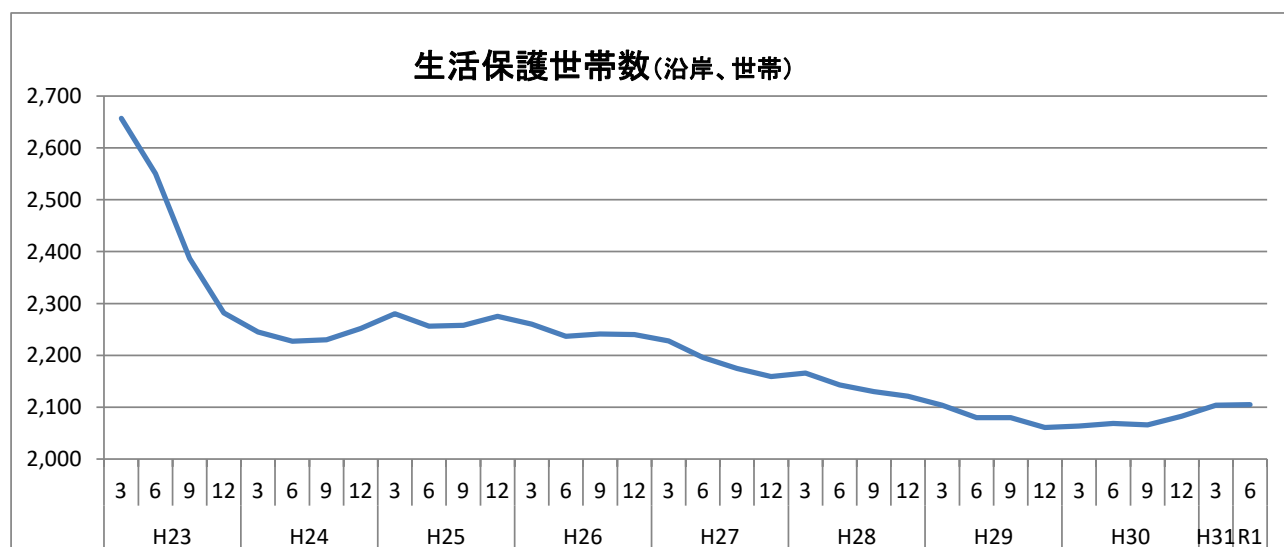
### (3) 保健・福祉・医療

#### ⑨ 生活保護世帯数 (沿岸) [-] [令和元年6月30日: **-20.8%** (平成23年3月比)]

	平成29年 6月末	9月末	12月末	平成30年 3月末	6月末	9月末	12月末	平成31年 3月末	令和元年 6月末
生活保護世帯数	2,080	2,080	2,061	2,064	2,069	2,066	2,083	2,104	2,105
平成23年3月比	-21.7%	-21.7%	-22.4%	-22.3%	-22.1%	-22.2%	-21.6%	-20.8%	-20.8%

単位：世帯、基準値：2,657世帯

令和元年6月末時点の沿岸部の生活保護世帯数は2,105世帯であり、震災直後（平成23年3月）と比較すると20.8%減となっている。生活保護世帯数は、震災後の平成23年4月以降11ヶ月連続で減少し、平成24年3月以降は横ばいで推移し、平成27年4月以降は微減傾向で推移してきたが、平成30年3月以降微増傾向で推移している。



#### ⑩ 介護施設等定員数 (沿岸) [令和元年6月1日: **122.7%** (平成23年3月比)]

	平成29年 6月	9月	12月	平成30年 3月	6月	9月	12月	平成31年 3月	令和元年 6月
介護施設等定員数	4,496	4,496	4,496	4,540	4,558	4,553	4,582	4,614	4,625
平成23年3月比	119.3%	119.3%	119.3%	120.5%	120.9%	120.8%	121.6%	122.4%	122.7%

単位：人、基準値：3,769人

令和元年6月1日時点の沿岸部（住田町含む）の介護施設等定員数（新設分を含む）は4,625人であり、震災前（平成23年3月）と比較すると122.7%となっている。

⑪ 医療提供施設数（沿岸）〔令和元年6月末現在：医療機関 **87.9%**、薬局 **94.0%**（平成23年3月比）〕

		平成29年 6月末	9月末	12月末	平成30年 3月末	6月末	9月末	10月初	平成31年 3月11日	令和元年 6月末
医療機関	施設数	216	214	214	214	214	215	215	211	211
	平成23年 3月比	90.0%	89.2%	89.2%	89.2%	89.2%	89.6%	89.6%	87.9%	87.9%
薬局	施設数	95	98	98	98	98	94	94	94	94
	平成23年 3月比	95.0%	98.0%	98.0%	98.0%	98.0%	94.0%	94.0%	94.0%	94.0%

単位：箇所、基準値：医療機関240箇所・薬局100箇所

令和元年6月末現在の沿岸部の医療機関（自院又は仮施設で診療を行っている病院、診療所及び歯科診療所の合計）は211箇所であり、震災前（平成23年3月）の数値と比較すると87.9%となっている。また、6月末現在における薬局（自薬局又は仮施設で営業している薬局の合計）は94箇所であり、震災前（平成23年3月）の数値と比較すると94.0%となっている。

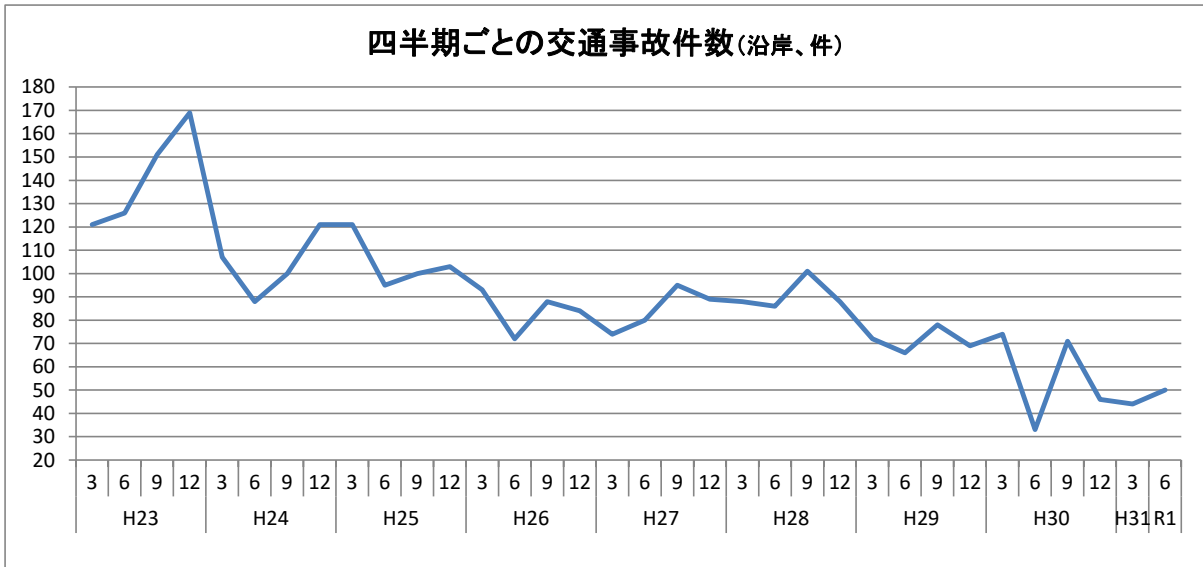
(4) その他

⑫ 交通事故件数 (沿岸) [-] [平成31年4月～令和元年6月: +51.5% (前年同期間比)]

	平成29年 4～6月	7～9月	10～12月	平成30年 1～3月	4～6月	7～9月	10～12月	平成31年 1～3月	令和元年 4～6月
交通事故件数	66	78	69	74	33	71	46	44	50
前年同期間比	-23.3%	-22.8%	-21.6%	+2.8%	-50.0%	-9.0%	-33.3%	-40.5%	+51.5%

単位: 件

平成31年4月から令和元年6月までの直近3か月間における沿岸部の交通事故件数は50件であり、前年同期間比で51.5%増となっている。

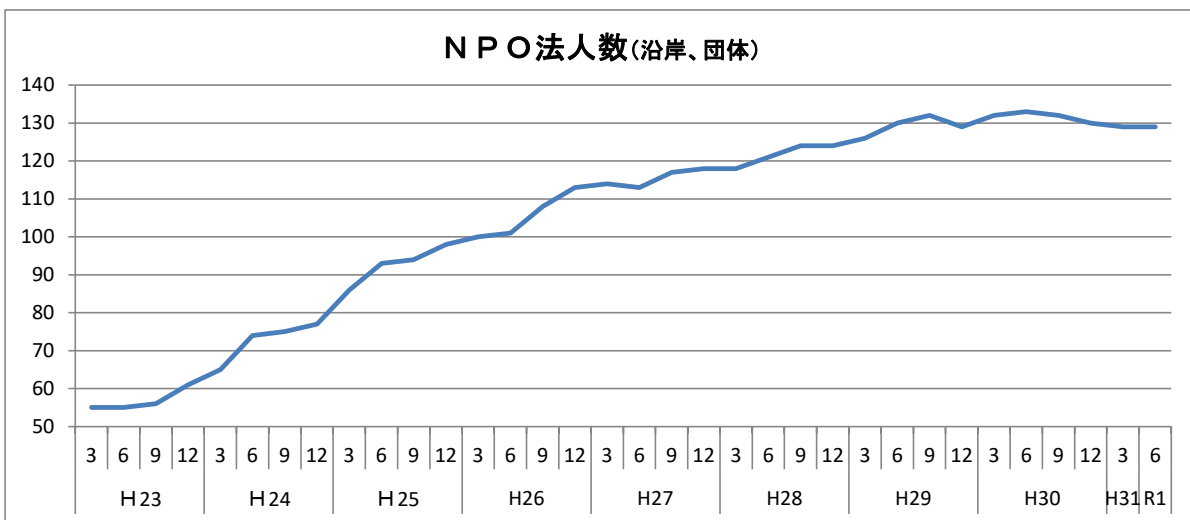


⑬ NPO法人数 (沿岸) [令和元年6月30日現在: +134.5% (平成23年3月比)]

	平成29年 6月末	9月末	12月末	平成30年 3月末	6月末	9月末	12月末	平成31年 3月末	令和元年 6月末
NPO法人数	130	132	129	132	133	132	130	129	129
平成23年3月比	+136.4%	+140.0%	+134.5%	+140.0%	+141.8%	+140.0%	+136.4%	+134.5%	+134.5%

単位: 団体、基準値: 55団体

令和元年6月30日現在の沿岸部のNPO法人数は129団体であり、全般的に増加傾向を維持しており、平成23年3月(55団体)と比較すると134.5%増となっている。



主な取組の進捗状況・いわて復興インデックス  
(令和元年9月)

発行

令和元年9月12日

岩手県

復興局 復興推進課

〒020-8570

岩手県盛岡市内丸10-1

電話：(019)-629-6945

ホームページ：

[https://www.pref.iwate.jp/shinsaifukkou/fukkounougoki/chousa/torikumi\\_index/1002365.html](https://www.pref.iwate.jp/shinsaifukkou/fukkounougoki/chousa/torikumi_index/1002365.html)