

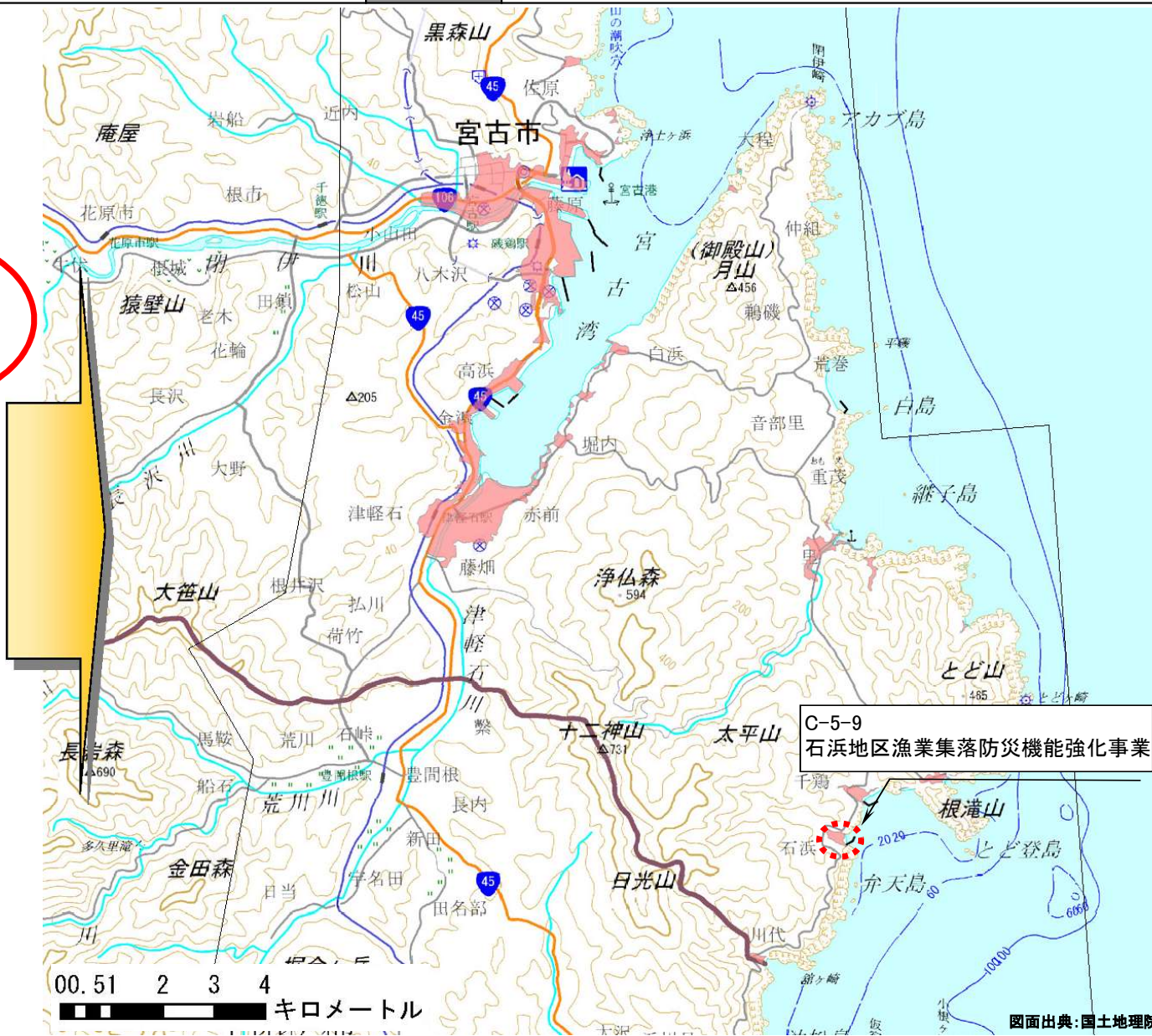
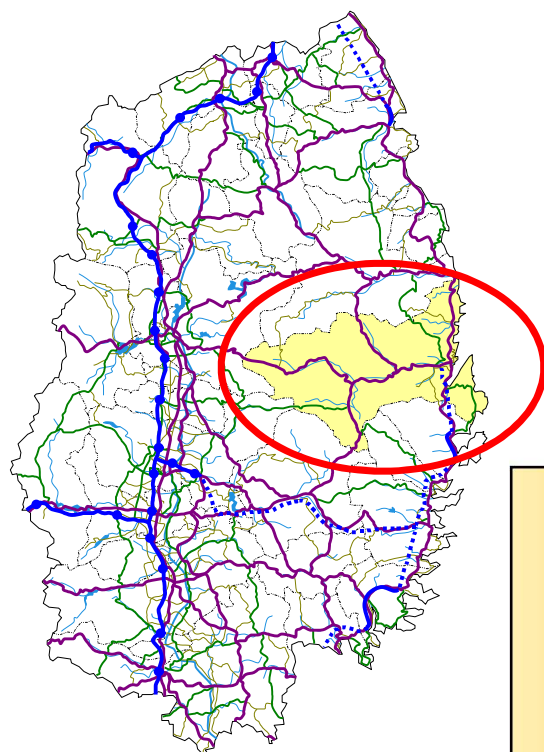
【位置図】石浜地区漁業集落防災機能強化事業（C-5-9）

事業期間

平成24年度～平成31年度

交付対象

岩手県（宮古市 間接）



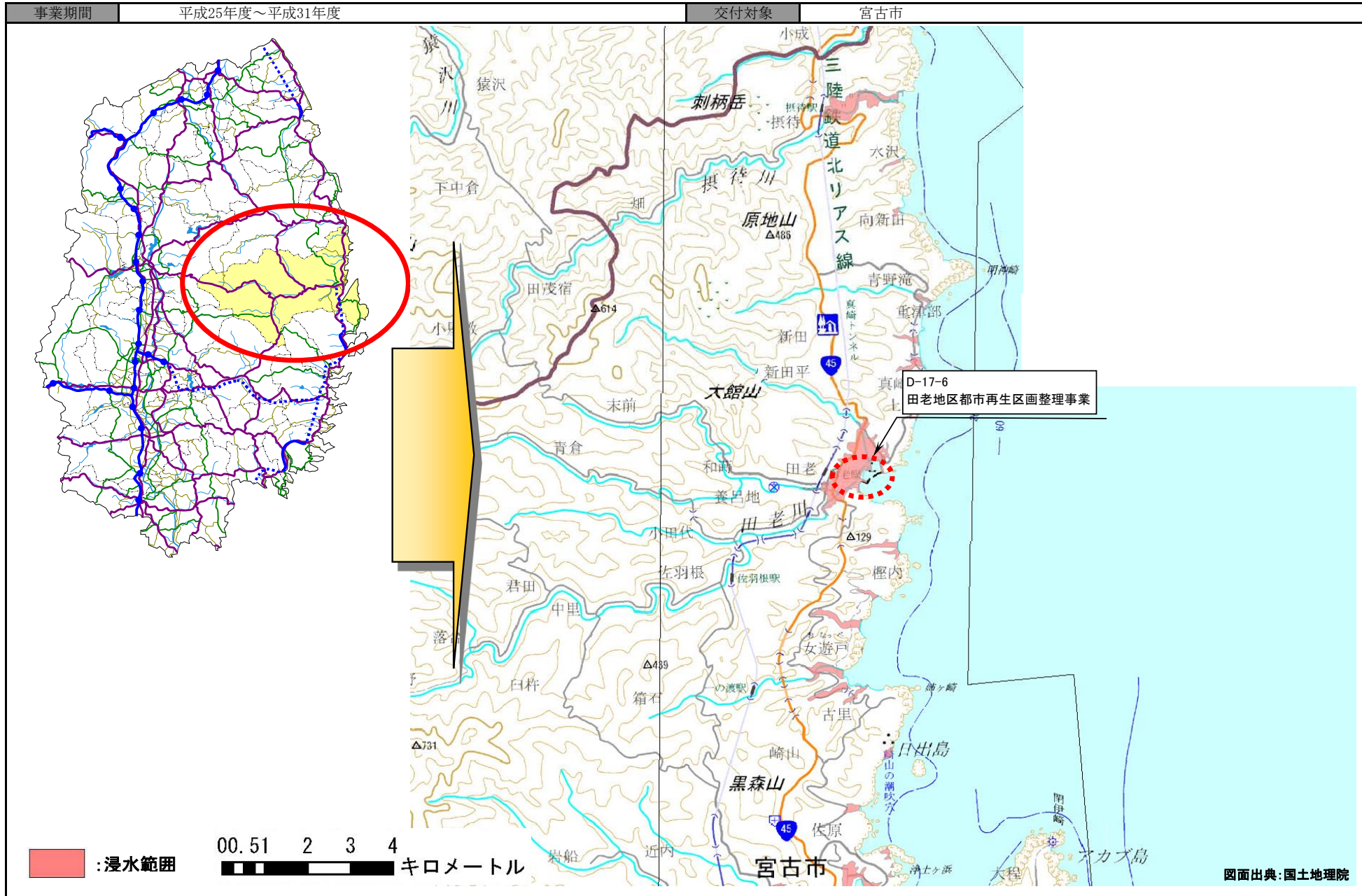
C-5-9
石浜地区漁業集落防災機能強化事業

■ : 浸水範囲

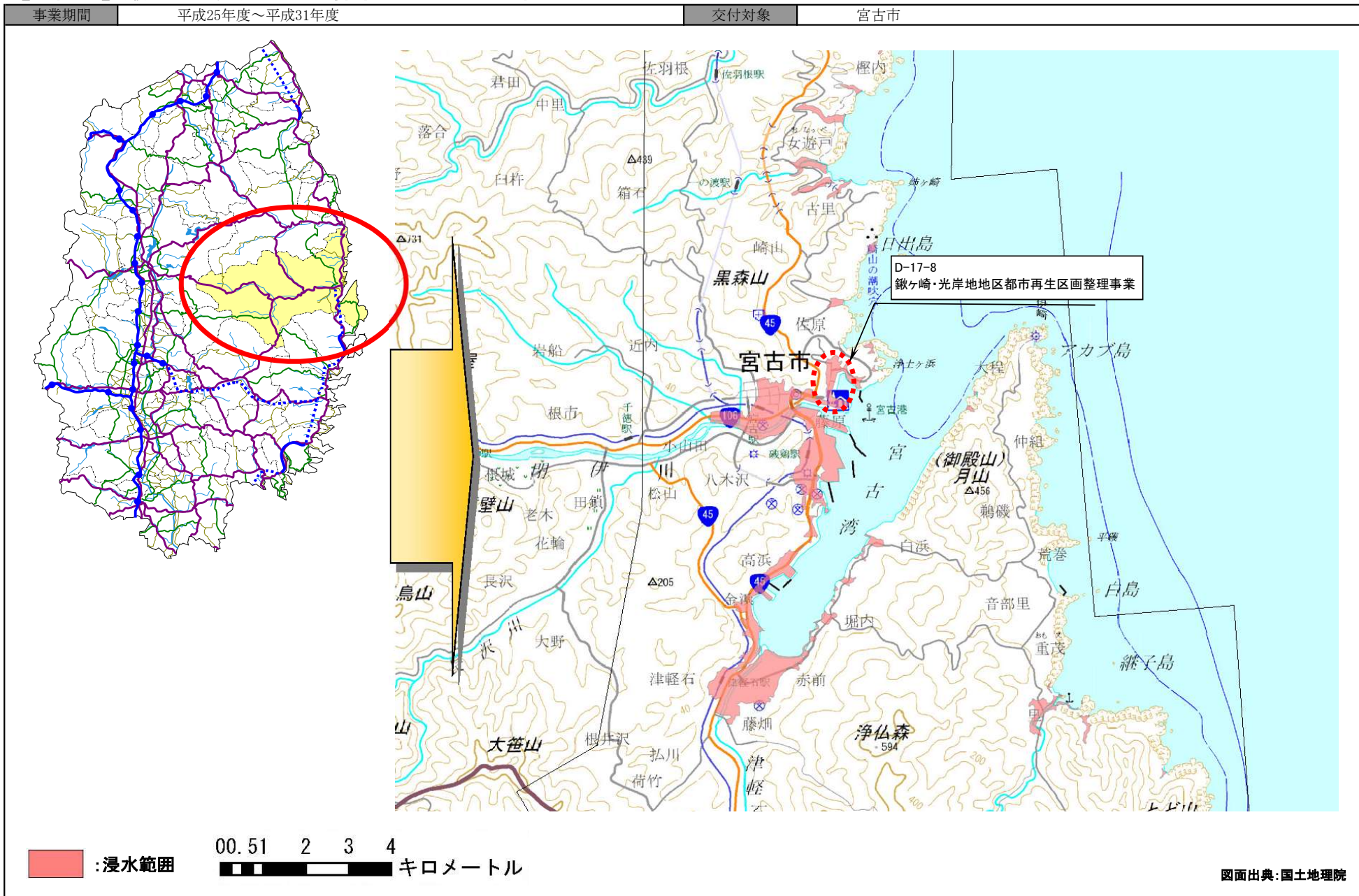
00.51 2 3 4
キロメートル

図面出典: 国土地理院

【位置図】 田老地区都市再生区画整理事業 (D-17-6)



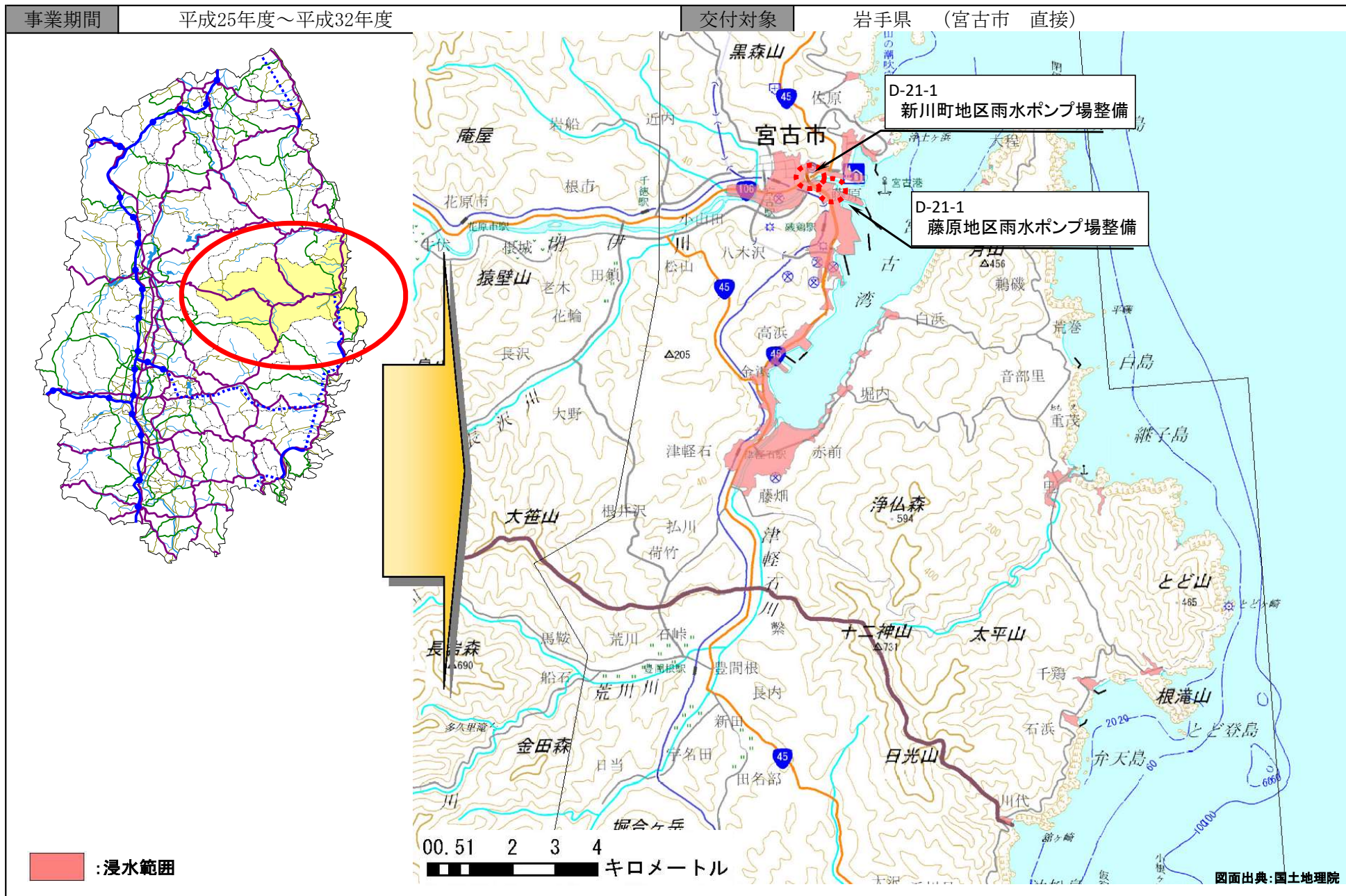
【位置図】 鯨ヶ崎・光岸地地区都市再生区画整理事業 (D-17-8)



【位置図】 浸水対策事業 (D-21-1)

事業期間 平成25年度～平成32年度

交付対象 岩手県 (宮古市 直接)



宮古市災害公営住宅位置図

資料

【凡例】

市営（市整備）	■
市営（県整備）	■
県営	■

