

◆C-2-1-2 浄土ヶ浜地区環境整備事業
整備箇所図面

整備箇所
(園路)



○浄土ヶ浜周辺における一般的な観光ルート

奥浄土ヶ浜【景勝地】
(浄土ヶ浜前トイレ被災場所・復旧予定地)
(既採択事業)

田老方面
(防災教育(たろう観光ホテル、防潮堤)に行く
コースの場合)

◆C-2-1-2浄土ヶ浜地区
環境整備事業



C-2-1 宮古市広域交流促進施設
(既採択事業)

女遊戸地区漁業集落防災機能強化事業 計画平面図

S=1:1,000

施工延長 L=726.50m

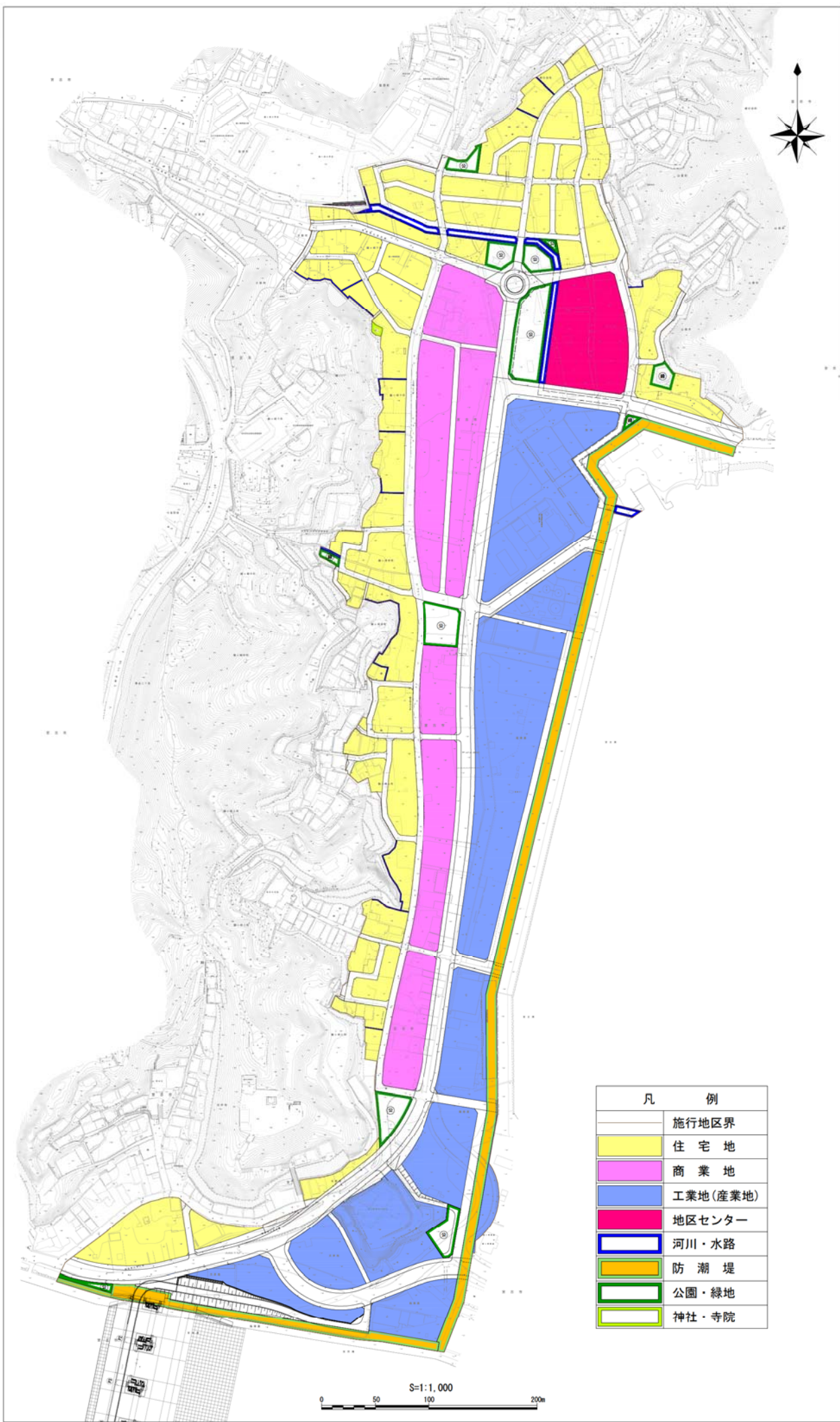
路線3 L=56.80m

路線2 L=318.70m

路線1 L=351.0m



岩手県宮古市	
女遊戸地区	宮古市崎山4地割地内
全基	計画平面図
平成 26 年度	
女遊戸地区漁業集落整備工事	
縮尺	S=1:1000



凡 例	
	施行地区界
	住 宅 地
	商 業 地
	工業地(産業地)
	地区センター
	河川・水路
	防 潮 堤
	公園・緑地
	神社・寺院

S=1:1,000

0 50 100 200m

田老地区 漁業集落防災機能強化事業基本計画図

乙部地区
防災集団移転団地整備

田老
第一中学校

田老地区
土地区画整理事業

1号水産施設用地 8,735㎡
漁具干場(大型定置)① 5,800㎡
養殖用修理・干場① 2,935㎡

漁協
加工場計画地
8,950㎡

防潮堤(第一線堤)

2号集落道(新設)
W=8.0m L=35m

1号集落道(新設)
W=6.0m L=95m

3号集落道(新設)
W=8.0m L=155m

1号水産施設用地 8,735㎡

2号水産施設用地
4,570㎡


3号水産施設用地
2,510㎡

2号水産施設用地 4,570㎡
採介藻作業所① 3,880㎡
漁船保管① 690㎡

3号水産施設用地 2,510㎡
養殖資材倉庫① 600㎡
漁具倉庫① 800㎡
漁船保管② 1,110㎡

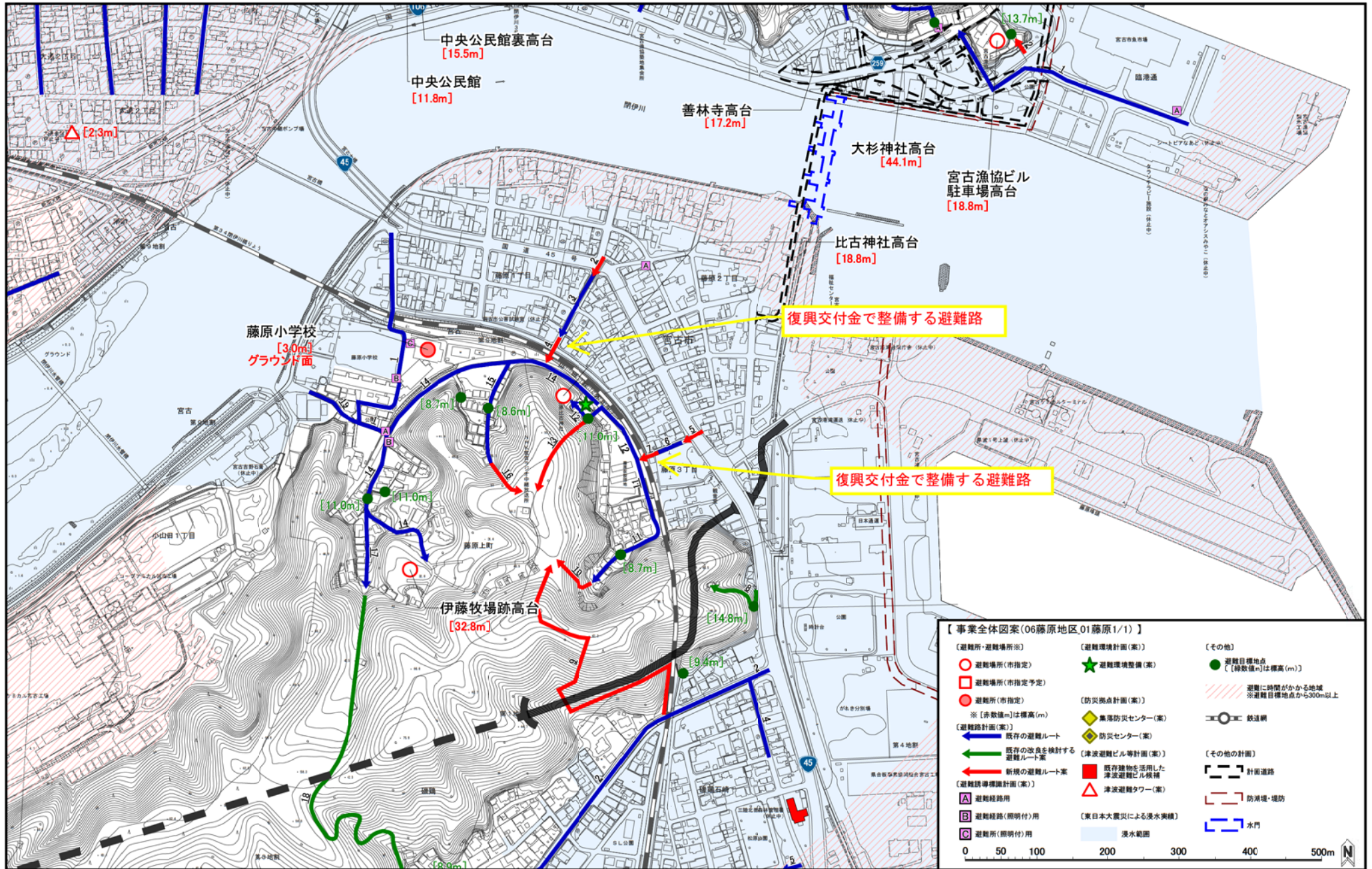
契約状況(野原付近) H26.2.3時点
買取対象地(契約済み) [ハatched]
買取対象地(契約予定) [斜線]

凡例	
[厚線]	漁業集落道整備
[黄線]	水産施設用地整備(土地利用高度化再編整備)
[点線]	漁集以外の主な復興事業エリア



田老漁港





中央公民館裏高台
[15.5m]

中央公民館
[11.8m]

善林寺高台
[17.2m]

大杉神社高台
[44.1m]

宮古漁協ビル
駐車場高台
[18.8m]

比古神社高台
[18.8m]

藤原小学校
[3.0m]
グラウンド面

伊藤牧場跡高台
[32.8m]

復興交付金で整備する避難路

復興交付金で整備する避難路

【事業全体案(06藤原地区01藤原1/1)】

- | | | |
|----------------|-------------------------|-------------------------------------|
| (避難所・避難場所※) | (避難環境計画(案)) | (その他) |
| ○ 避難場所(市指定) | ★ 避難環境整備(案) | ● 避難目標地点
[緑数値m]は標高(m) |
| □ 避難場所(市指定予定) | (防災拠点計画(案)) | //// 避難に時間がかかる地域
※避難目標地点から300m以上 |
| ● 避難所(市指定) | ◆ 集落防災センター(案) | —+— 鉄道網 |
| ※ [赤数値m]は標高(m) | ◆ 防災センター(案) | (津波避難ビル等計画(案)) |
| (避難路計画(案)) | ← 既存の改善を検討する
避難ルート案 | ■ 既存建物を活用した
津波避難ビル候補 |
| ← 既存の避難ルート | ← 新規の避難ルート案 | ▲ 津波避難タワー(案) |
| (避難誘導標識計画(案)) | (津波避難ビル等計画(案)) | (その他の計画) |
| A 避難経路用 | ■ 既存建物を活用した
津波避難ビル候補 | —+— 計画道路 |
| B 避難経路(照明付)用 | ▲ 津波避難タワー(案) | —+— 防灌堤・堤防 |
| C 避難所(照明付)用 | (東日本大震災による浸水実績) | —+— 水門 |
| | ■ 浸水範囲 | |
- 0 50 100 200 300 400 500m

復興交付金事業(第9回申請)
道路事業説明資料
宮古市都市整備部建設課

国道16号

D-1-12
(仮称)新田平乙部線道路整備事業
L=1,520m W=6.5m

田老総合事務所

宮古市役所

閉伊川

D-1-9
(仮称)胡瓜沢線道路整備事業
L=1,500m W=5.0m

D-1-10
磯鶴金浜線(金浜工区)道路整備事業
L=1,000m W=7.0m

D-1-15
(仮称)金浜3号線道路整備事業
L=500m W=6.0m

D-1-1
高浜地区道路整備事業
L=400m W=9.5m

D-1-14
(仮称)釜ヶ沢東線道路整備事業
L=200m W=6.0m

D-1-11
(仮称)赤前上下線道路整備事業
L=1,100m W=6.0m

D-1-13
駒形1号線道路整備事業
L=250m W=5.0m