
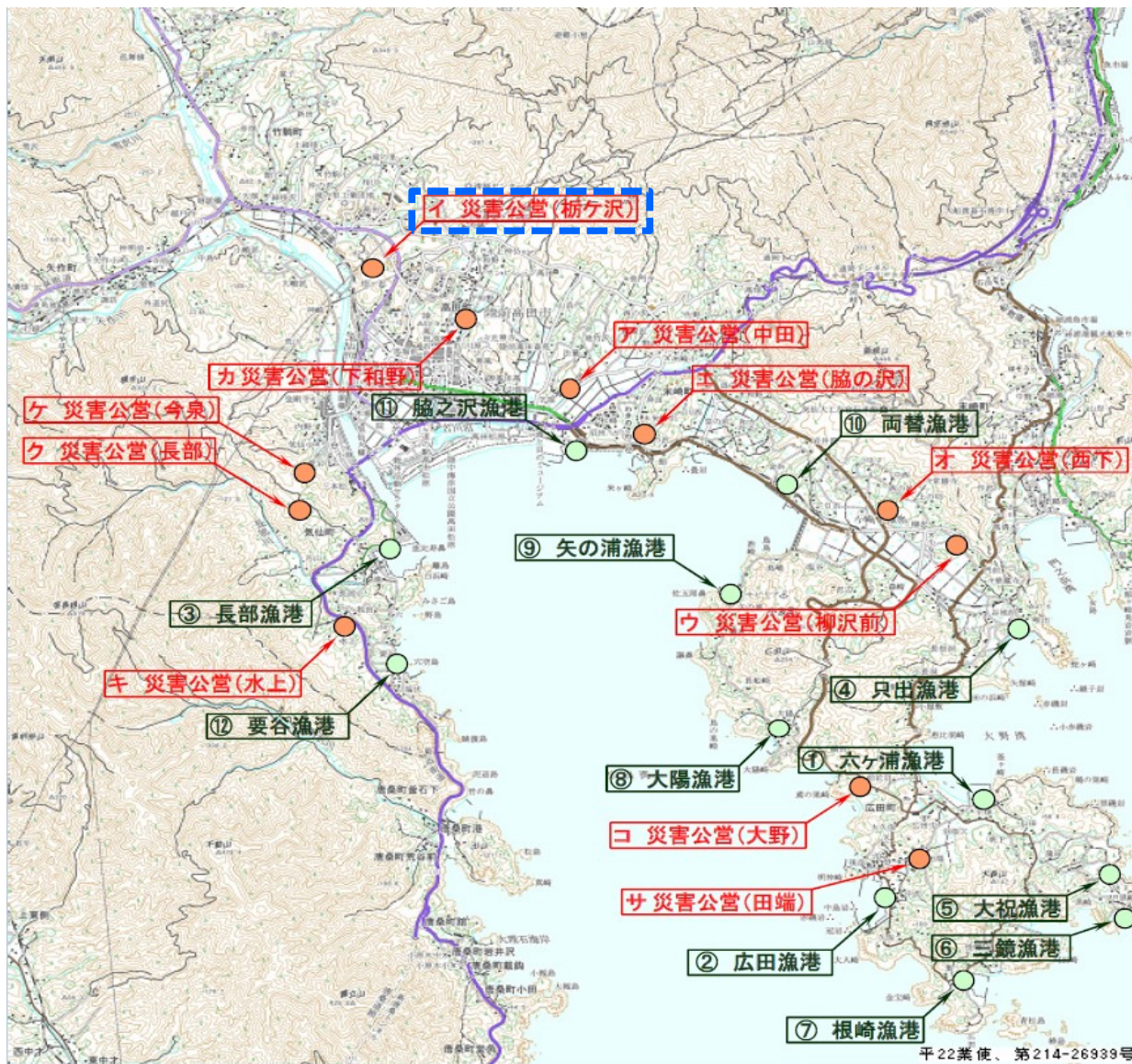


●災害公営住宅建設地(陸前高田市)

D-5-1 災害公営住宅家賃低廉化事業

D-6-1 東日本大震災特別家賃低減事業

 : 家賃2事業対象団地(県管理団地)



位置図



高田海岸砂浜再生事業

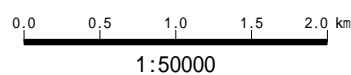
0 250 500 750 1000 m

1:25000

「この地図の作成に当たっては、国土地理院長の承認を得て、同院発行の2万5千分の1地形図を使用した。(承認番号 平28情使、第307-G1SMAP37585号)」



申請箇所



この地図の作成に当たっては、国土地理院長の承認を得て、同院発行の2万5千分の1地形図を使用した。(承認番号 平22業使、第214-26939号)