

計画区域図

計画の名称	釜石市復興交付金事業計画		
計画の期間	平成 23 年度～平成 27 年度	交付対象	岩手県釜石市

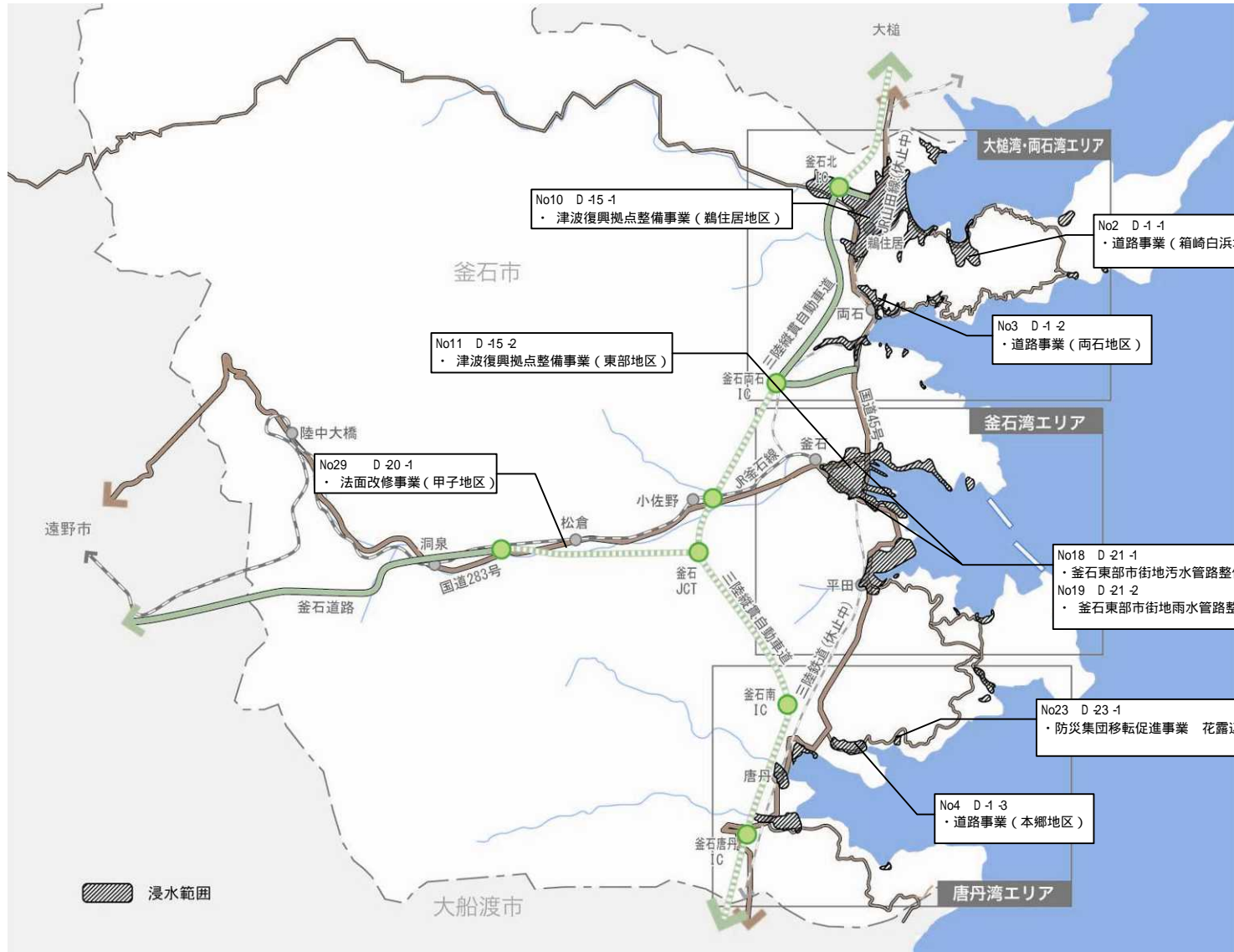


津波浸水区域

内陸部に位置する西部地区、栗橋地区等は、津波による被害は免れたものの、揺れによる建物被害が生じたことはいうまでもなく、このほか、今後の防災政策の再整備に際し、沿岸の地区と密接な関わりを持っている点はもちろんのこと、震災後の交通量の増加などから生活を取りまく環境が激変しており、釜石市の復興に際しては、これらの地域も含めた、市民一丸となった取り組みが必要不可欠である。

事業実施箇所図

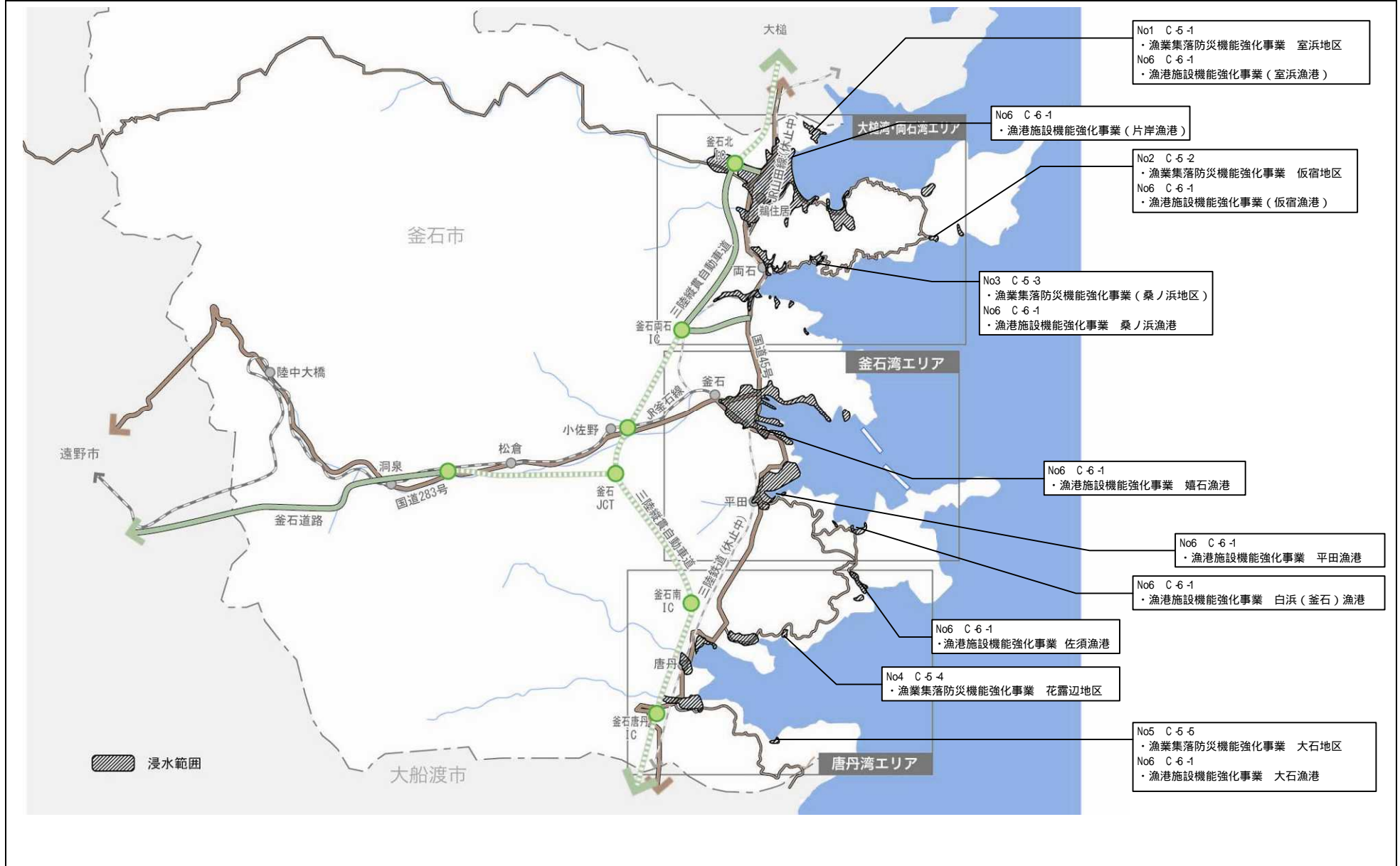
計画の名称	釜石市復興交付金事業計画		
計画の期間	平成 23 年度～平成 27 年度	交付対象	岩手県釜石市



- 複数箇所等 対象事業
- No1 A-4-1
 - ・埋蔵文化財発掘調査事業
 - 土地区画整理事業箇所等
 - No5～No.9 D-4-1～D-4-5
 - ・災害復興公営住宅建設事業
 - 上中島地区 尾崎・佐須地区 箱崎白浜地区 花露辺地区 大石地区
 - No12～No.16 D-17-4～D-17-5
 - ・都市再生区画整理事業
 - (都市再生事業計画案作成事業)
 - 片岸地区 鶴住居地区 東部地区 燐石松原地区 平田地区
 - No17 D-20-1
 - ・釜石市東部地区他都市防災推進事業
 - (都市防災総合推進事業)
 - 被災地区 21 地区、都市計画区域
 - No20～No22 D-22-1～D-22-3
 - ・都市公園事業
 - 片岸地区 水海地区 東部地区
 - No24 D-23-2
 - ・防災集団移転促進事業(事業計画等策定事業)
 - 室浜地区他 12 地区
 - No25 E-1-1
 - ・低炭素社会対応型浄化槽集中導入事業
 - 下水道事業認可区域以外等
 - No26 A-4-1
 - ・史跡周知促進事業
 - 鶴住居神社の夫婦クロベ 箱崎横瀬遺跡 他
 - No27 D-4-1
 - ・スマートコミュニティ推進事業
 - 箱崎地区 天神地区 東部地区 花露辺地区
 - No28 D-4-2
 - ・地域コミュニティバス導入等公共交通網再整備事業(鶴住居地区他)

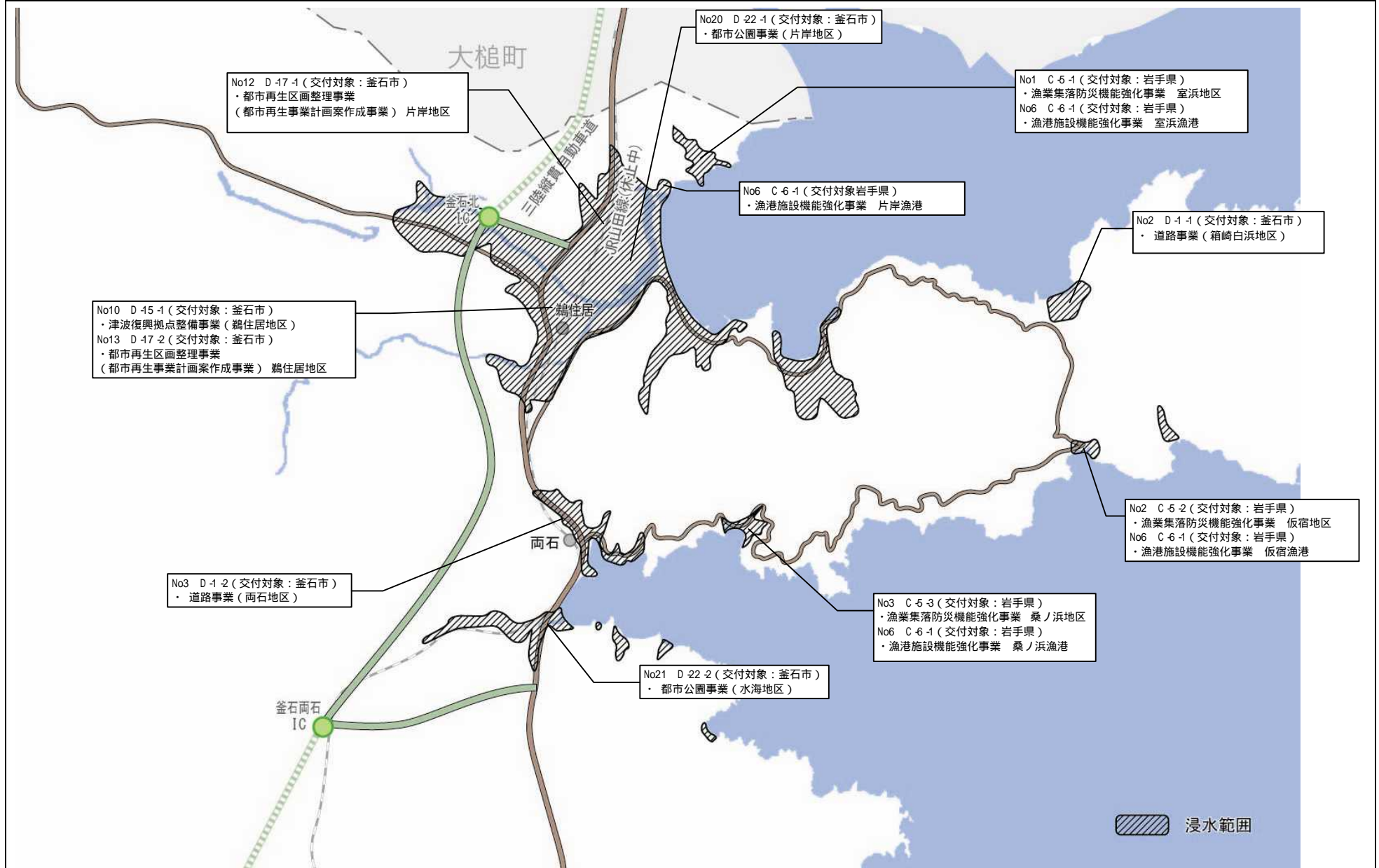
事業実施箇所図

計画の名称	釜石市復興交付金事業計画		
計画の期間	平成 23 年度 ~ 平成 27 年度	交付対象	岩手県

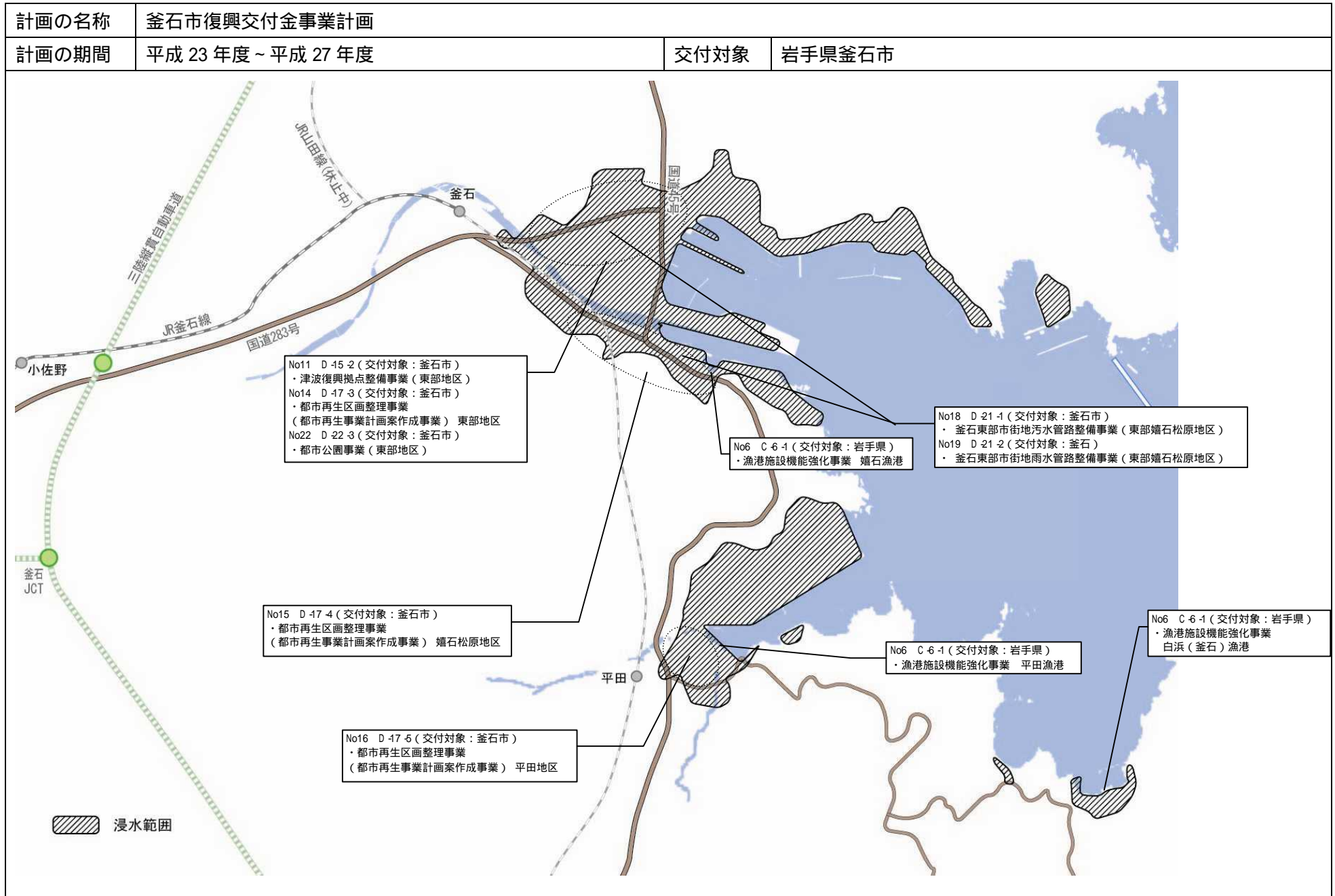


事業実施箇所図（大槌湾・両石湾エリア）

計画の名称	釜石市復興交付金事業計画		
計画の期間	平成 23 年度～平成 27 年度	交付対象	岩手県釜石市



事業実施箇所図（釜石湾エリア）



事業実施箇所図（唐丹湾エリア）

