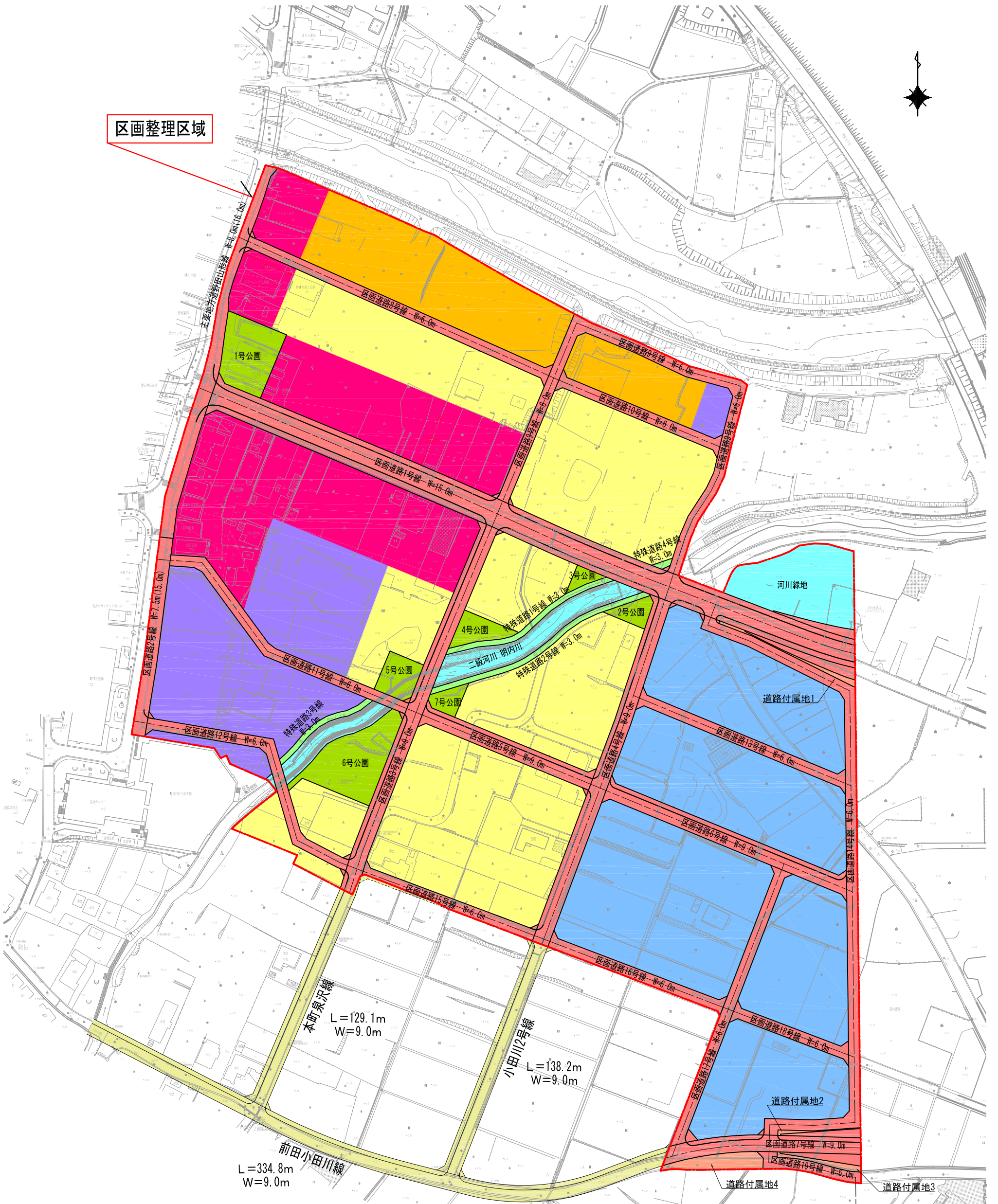



区画整理区域



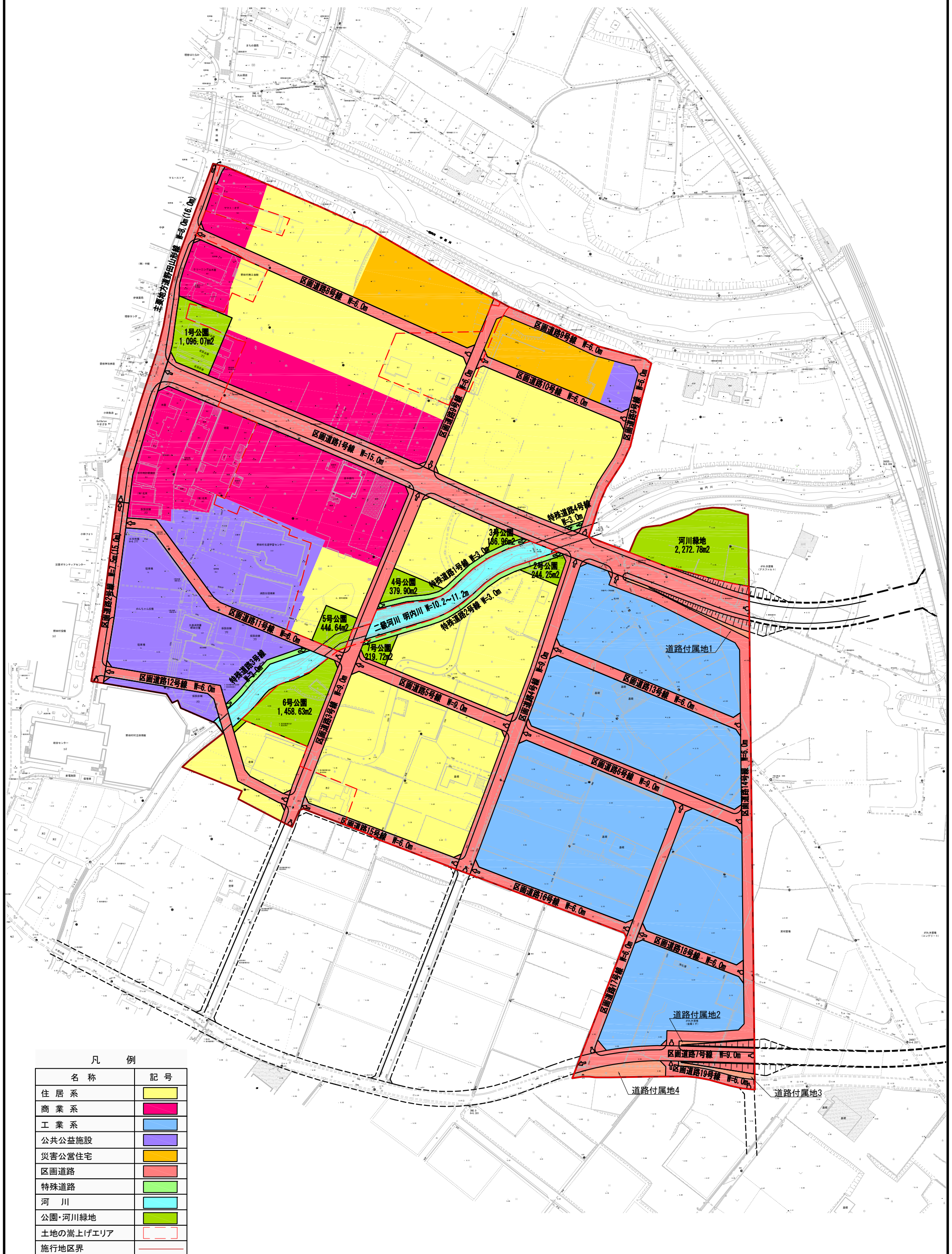
D-1-11 道路事業

城内地区

- ・ 前田小田川線
- ・ 小田川2号線
- ・ 本町泉沢線



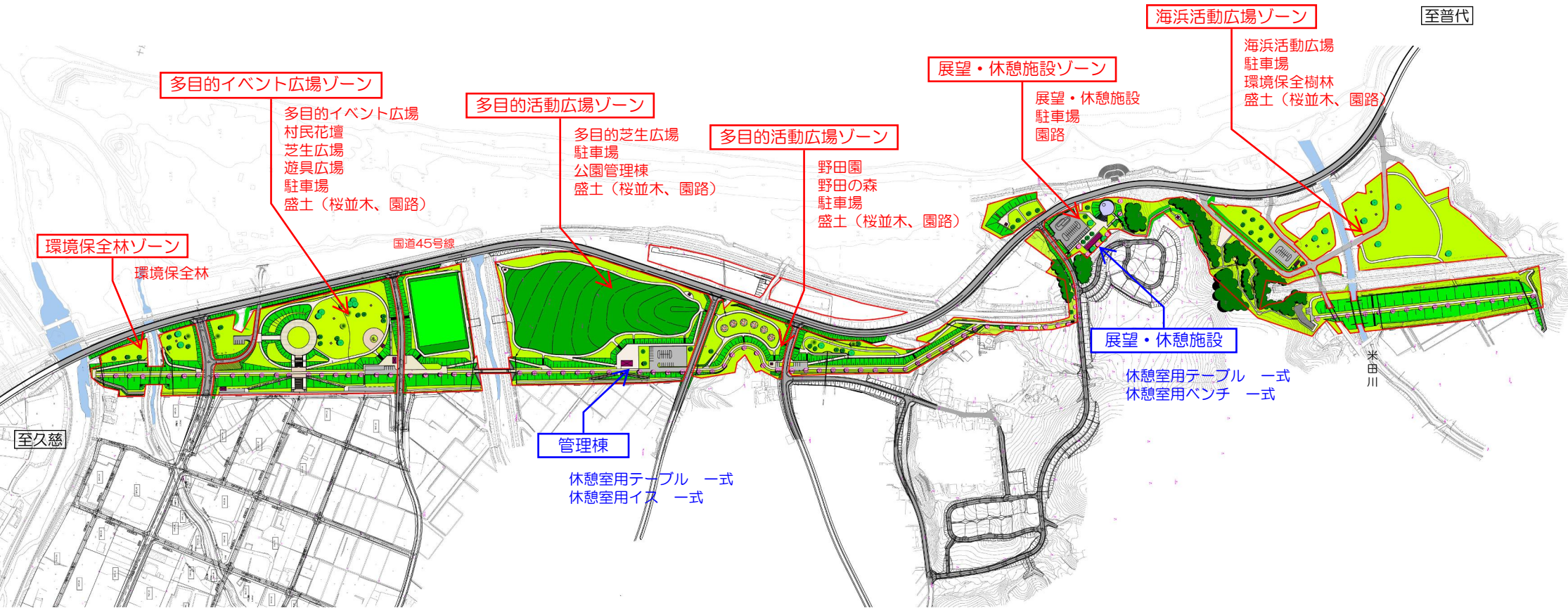
城内地区津波復興土地区画整理事業 土地利用計画図



凡 例

名称	記号
住居系	黄色
商業系	ピンク
工業系	青
公共公益施設	紫
災害公営住宅	オレンジ
区画道路	赤
特殊道路	緑
河川	水色
公園・河川緑地	黄緑
土地の嵩上げエリア	赤点線
施行地区界	赤実線

◆D-22-4-1 都市公園備品整備事業



野田村復興交付金事業計画

◆D-22-4-2 都市公園避難誘導板及び
公園案内板整備事業

