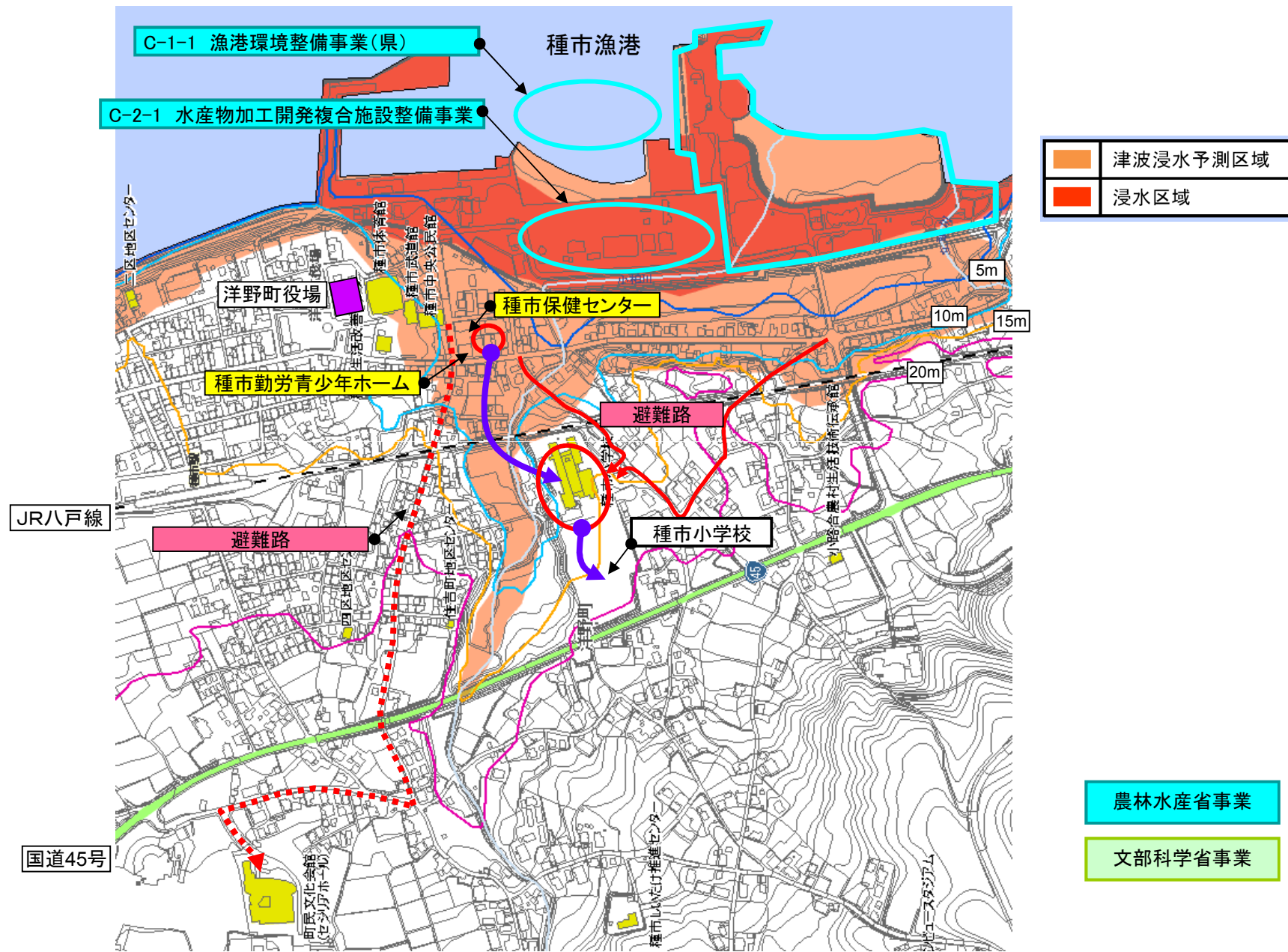


◆種市地区の復興事業位置図(案)

資料No2

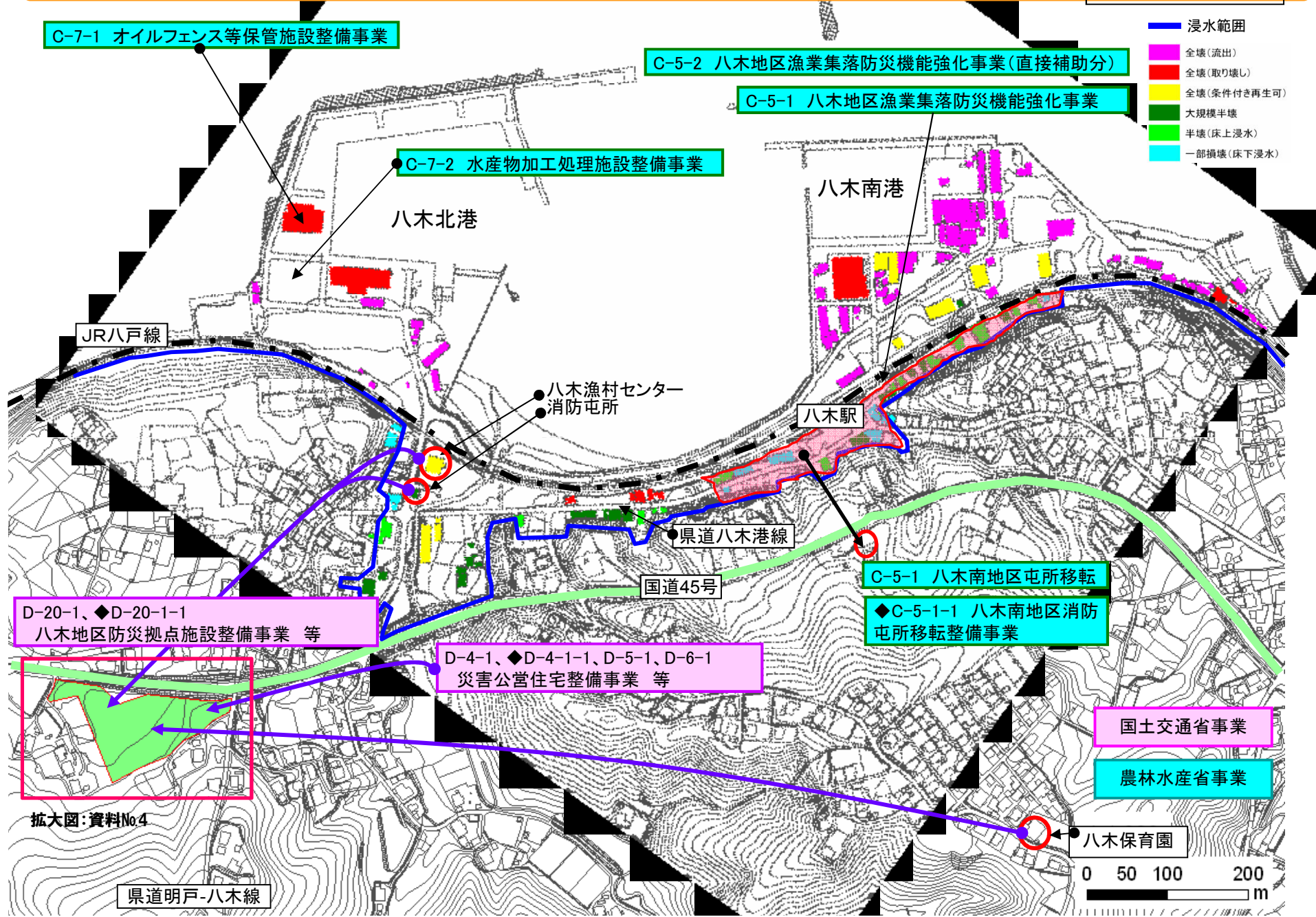


| | |
|--|----------|
| | 津波浸水予測区域 |
| | 浸水区域 |

| |
|---------|
| 農林水産省事業 |
| 文部科学省事業 |

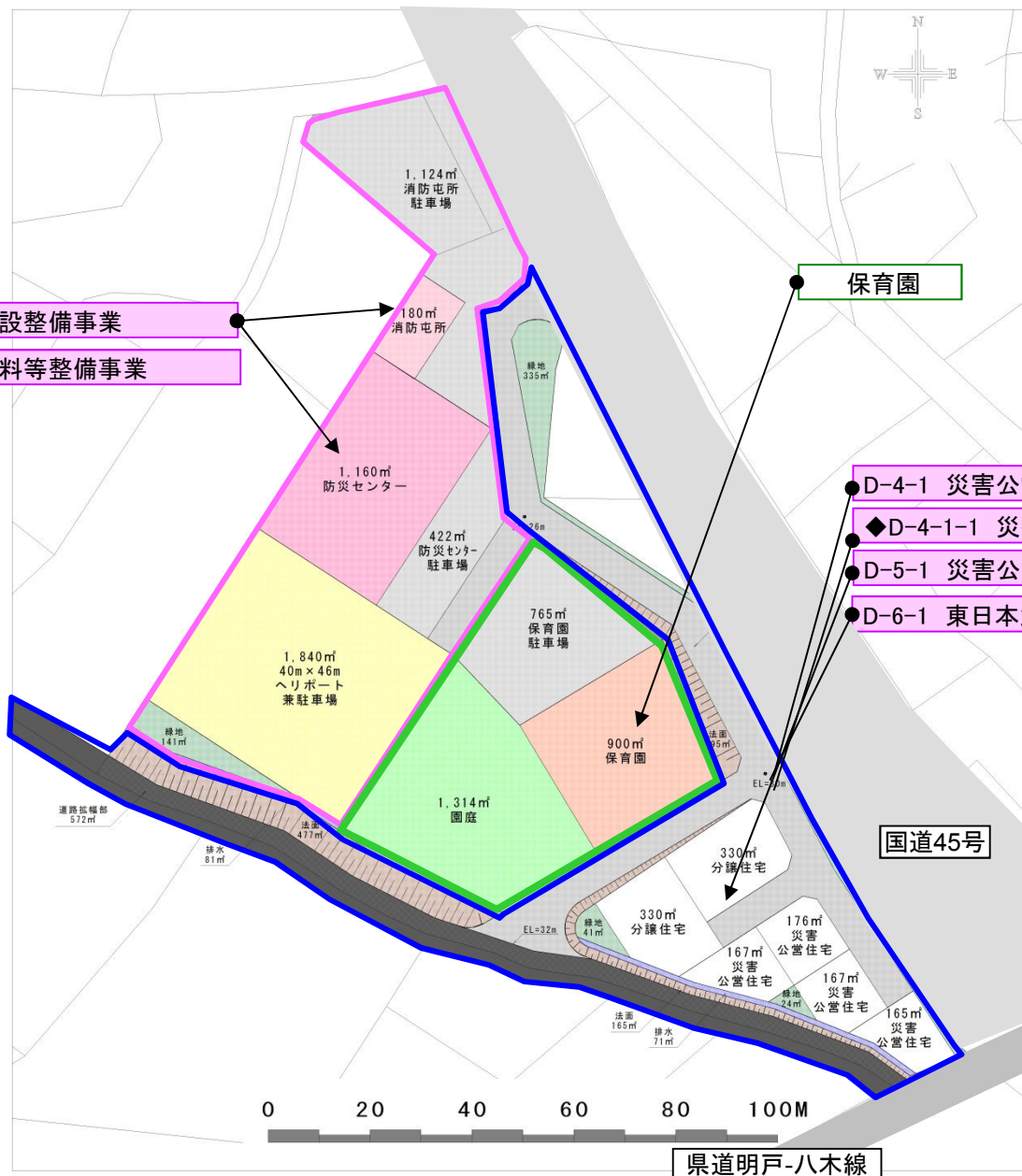
◆八木地区の復興事業位置図(案)

資料No3



D-20-1 八木地区防災拠点施設整備事業

◆D-20-1-2 災害時非常用食料等整備事業



保育園

D-4-1 災害公営住宅整備事業

◆D-4-1-1 災害公営住宅整備用地取得事業

D-5-1 災害公営住宅家賃低廉化事業

D-6-1 東日本大震災特別家賃低減事業

国土交通省事業