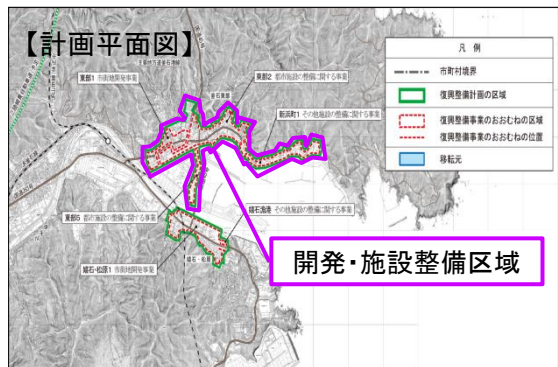


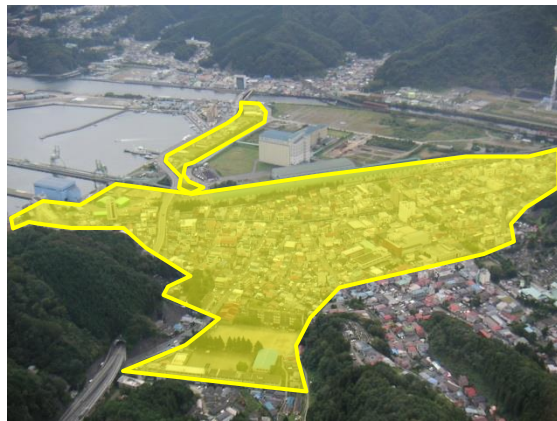
震災復旧・復興への地籍調査の効果

かま いし し
岩手県釜石市
市街地開発・施設整備事業
 かま いし とうぶ しんはまちょう
釜石東部・新浜町地区
 【開発・施設整備面積】 35.1ha
 【 用地調査面積 】 35.1ha



【釜石市】 地籍調査進捗率:56%(岩手県全体84%)、人口:3.6万人 H27.4現在

地籍調査実施済



開発・施設整備区域

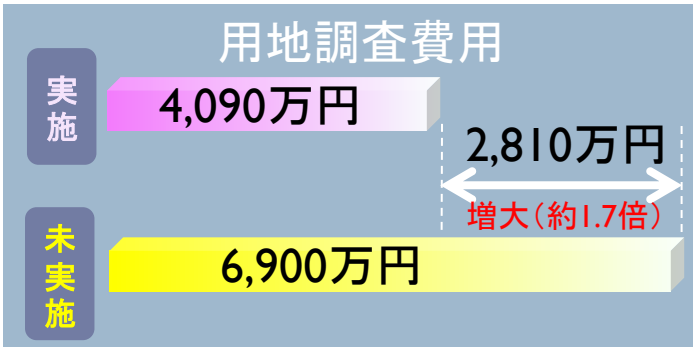


被災地(被災直後)

仮に未実施だった場合



開発・施設整備区域の境界
 測量に多くの日数が必要



地籍調査成果の活用により、12ヶ月以上の日数短縮と、約2,810万円の経費縮減効果！
大規模災害が発生した場合に、早期の復旧・復興が可能！