

地籍調査の流れ

①土地所有者の立会のもと、現地確認を行います。




②確認した境界の測量を行います。



③現地調査と測量の結果をまとめ、地籍簿を作ります。



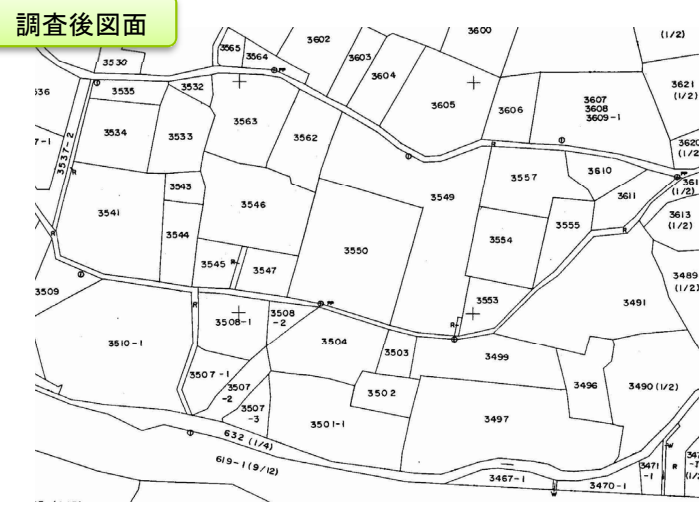
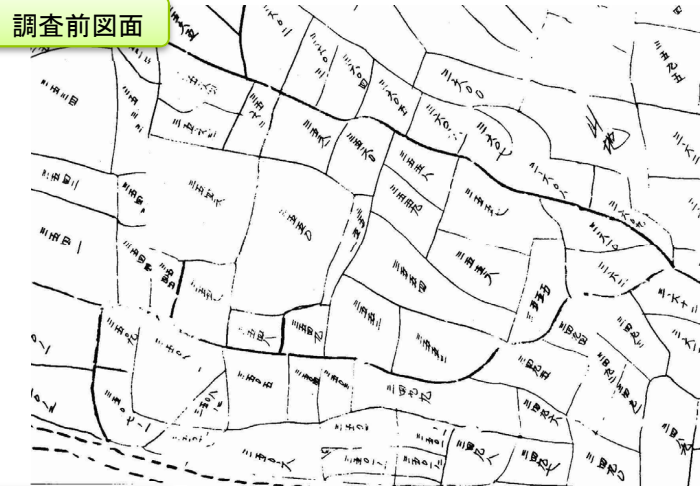
④地籍調査の結果を確認していただきます。



⑤地籍調査の成果が登記所へ送付されます。



地籍調査は、市町村が行います。
土地所有者の直接の費用負担はありません。
(国：1/2、県：1/4、市町村：1/4)
個人で土地の調査を行うと負担が生じます。



地籍調査の進捗状況

(単位: km²)

市町村名	要調査面積 ①	R4まで 調査済面積 ②	進捗率 (%) ②/①	R5以降残面積 ③=①-②	R5調査面積 (予定)
盛岡市	703	450	64.0	253	2.3
宮古市	926	411	44.4	515	14.0
大船渡市	305	305	100.0	0	
花巻市	593	591	99.7	2	
北上市	247	146	59.0	101	
久慈市	509	509	100.0	0	
遠野市	519	488	94.0	31	1.7
一関市	1,144	1,144	100.0	0	
陸前高田市	211	211	100.0	0	
釜石市	336	237	70.4	99	3.4
二戸市	377	377	100.0	0	
八幡平市	406	383	94.5	23	
奥州市	746	442	59.4	304	1.0
滝沢市	163	127	77.5	36	0.2
雫石町	248	234	94.7	14	
葛巻町	427	427	100.0	0	
岩手町	305	305	100.0	0	
紫波町	172	172	100.0	0	
矢巾町	57	57	100.0	0	
西和賀町	192	192	100.0	0	
金ヶ崎町	149	114	76.1	36	0.7
平泉町	57	56	98.3	1	
住田町	245	245	100.0	0	
大槌町	110	51	46.2	59	0.4
山田町	124	66	52.9	58	1.8
岩泉町	682	682	100.0	0	
田野畑村	140	140	100.0	0	
普代村	67	67	100.0	0	
軽米町	245	245	100.0	0	
野田村	61	61	100.0	0	
九戸村	134	134	100.0	0	
洋野町	298	298	100.0	0	
一戸町	275	275	100.0	0	
計(33)	11,173	9,641	86.3	1,532	25.4

※「R4まで調査済面積」は、19条5項指定及び国直轄調査の面積を含む。
※計数はそれぞれ四捨五入しているため、合計や進捗率において一致しないものがある。

完了	22
実施中	9
休止中	2

地籍調査のお問い合わせは、
・岩手県農林水産部農村計画課国土調査担当
(電話) 019-629-5669
・各市町村の国土調査担当