

県土整備年報

'19

岩手県県土整備部

目 次

1 行政組織関係

1	県土整備部行政機関位置略図	2
2	県土整備部の沿革	3
3	県土整備部行政組織図	11
4	出先機関の名称・位置等	13
5	県土整備部の分掌事務	15
6	県土整備部の職員数	21
7	県土整備部職員数の推移	22
8	附属機関	23

2 予算決算関係

9	県土整備部所管一般会計目的別歳出決算規模推移表	25
10	県一般会計歳入歳出予算総括表	27
11	県土整備部所管一般会計予算	28
12	県土整備部所管特別会計予算	30
13	公共事業の予算	30
14	県一般会計歳入歳出決算	31
15	一般会計歳出決算規模の推移	32
16	県土整備部所管特別会計歳出決算規模の推移	33

3 道 路 関 係

17	高規格幹線道路網図	35
18	一般国道・主要地方道道路網略図	36
19	道路現況調書	37
20	振興局別道路現況	39
21	高規格幹線道路の現況	41
22	国道(指定区間外)・県道整備状況	44
23	県管理道路の除雪状況	55
24	県管理道路関係施設一覧	56

4 港湾関係

25	港湾の現況	59
26	港湾別入港船舶の状況	61
27	港湾別取扱貨物量の状況	63
28	港湾事業投資額の状況	65

5 空港関係

29	花巻空港位置略図	67
30	花巻空港の位置等	68
31	花巻空港の沿革	68
32	花巻空港の現況	69
33	花巻空港整備事業費の状況	70
34	花巻空港利用者数の推移・累計利用者数	71

6 河川・ダム関係

35	主要河川・ダム位置略図	73
36	河川の現況	74
37	直轄河川改修事業状況	74
38	河川改修事業費の推移	75
39	三陸高潮対策事業概要	76
40	ダム事業の現況	79
41	北上川上流一関地区遊水地建設事業の状況	81
42	河川事業投資額の状況	82
43	河川関係施設一覧	84

7 砂防・災害関係

44	砂防事業投資額	86
45	砂防えん堤・護岸工(流路工)・魚道等 概成一覧表	87
46	地すべり危険箇所 概成及び実施箇所市町村別一覧表	89
47	急傾斜地崩壊危険箇所 概成一覧表	90
48	災害復旧事業投資額の状況	96
49	過去20年の災害決定額の推移	96

8 海岸関係

50	海岸保全区域位置略図・指定表	98
51	海岸保全区域の現況	100
52	海岸保全施設の現況	100
53	海岸事業の推移	100
54	海岸事業投資額の状況	101
55	海岸関係施設一覧	102

9 都市計画関係

56	都市計画区域略図	104
57	都市計画区域指定市町村一覧	105
58	街路事業状況	109
59	土地区画整理事業状況	110
60	都市計画公園・緑地・墓園及び都市公園現況調書	111
61	街路事業投資額の状況	115
62	都市公園事業投資額の状況	115
63	市街地再開発事業等状況	116
64	社会資本整備総合交付金事業状況	117

10 景観関係

65	景観計画区域内行為届出件数	120
66	景観計画区域内行為通知件数	121
67	景観条例等制定市町村の状況	122
68	景観形成住民協定締結地区一覧	123

11 下水道関係

69	北上川上流流域下水道事業状況	125
70	磐井川流域下水道事業状況	133
71	公共下水道整備状況	135
72	特定公共下水道整備状況	135
73	都市下水路事業状況	137
74	下水道事業投資額の状況	137
75	農業集落排水施設実施状況	138
76	浄化槽設置状況	141

12 住 宅 関 係

77	公営住宅等分布図	143
78	公営住宅等建設状況	144
79	県営住宅等団地別管理戸数の状況	145
80	住宅事業投資額の状況	146
81	建築確認申請・確認の推移	146
82	二級及び木造建築士登録者数の推移	147
83	一級・二級及び木造建築士事務所登録数	148
84	がけ地近接危険住宅戸数	148
85	がけ地近接危険住宅事業実施状況	149
86	宅地建物取引士登録者数の推移	150
87	宅地建物取引業免許業者数の推移	150
88	営繕業務の推移	150

13 許認可等主要事務関係

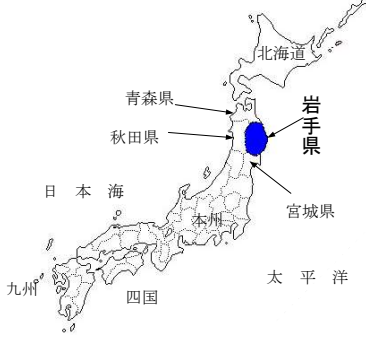
89	県内建設業許可業者(建設業法)数の状況	153
90	建設業の現況等	154
91	県土整備部所管許認可等処理状況一覧	155
92	用地補償事務の状況	159
93	県営建設工事競争入札参加資格者の状況	160
94	県営建設工事競争入札参加資格者の等級別区分を行う業種の発注標準金額の状況	160
95	土木工事設計積算システムの開発及び運用状況	161
96	建築工事設計積算システムの開発及び運用状況	161
97	土木技術研修実施状況	162
98	建築技術研修実施状況	162

1 行政組織関係

1	県土整備部行政機関位置略図	2
	(1) 岩手県の位置等	2
	(2) 県土整備部行政機関位置図	2
2	県土整備部の沿革	3
3	県土整備部行政組織図	11
	(1) 本 庁	11
	(2) 広域振興局・出先機関	12
4	出先機関の名称・位置等	13
	(1) 広域振興局土木部及び土木センター	13
	(2) 広域振興局土木部及び土木センター以外の事務所(ダム関係事務所等)	14
5	県土整備部の分掌事務	15
6	県土整備部の職員数	21
7	県土整備部職員数の推移	22
8	附属機関	23

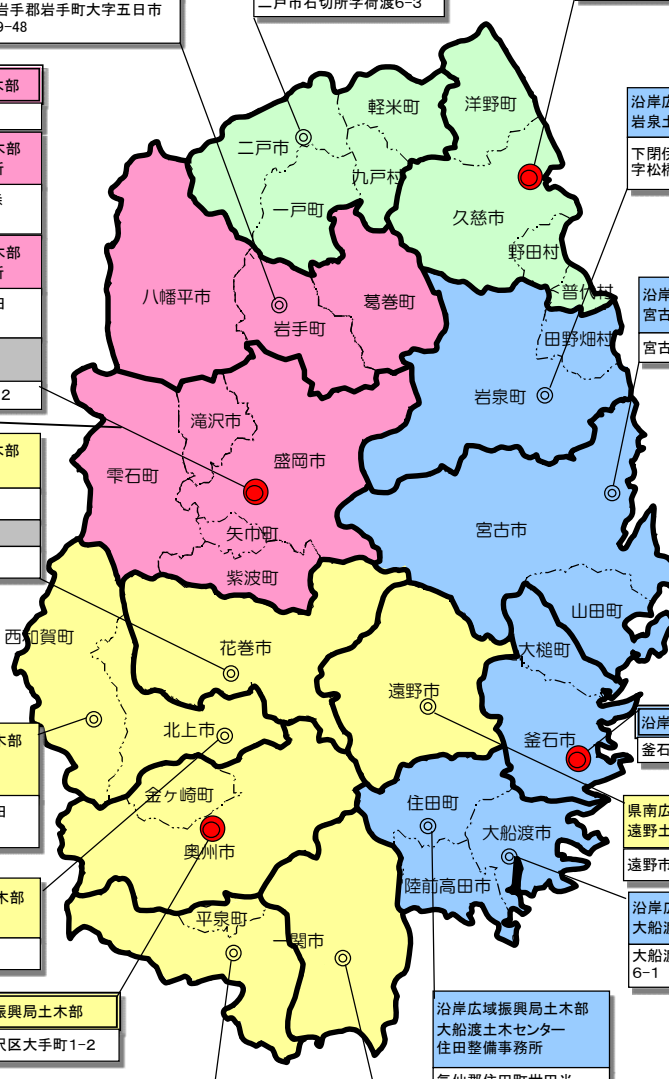
1 県土整備部行政機関位置略図

(1) 岩手県の位置等



- ・県庁所在地経緯度
 (盛岡市内丸 10 番 1 号)
 東経 141.09 度
 北緯 39.42 度
- ・市町村数 14 市、15 町、4 村
- ・総面積 15,275.01 km²
- ・海岸総延長 708,815 m
- ・総人口 1,230,589 人
 (平成 31.4.1 毎月人口推計)

(2) 県土整備部行政機関位置図 (平成 31.4.1 現在)



本庁
 (盛岡市内丸 10-1)
 県土整備企画室
 建設技術振興課
 道路建設課
 道路環境課
 河川課
 砂防災害課
 都市計画課
 下水環境課
 建築住宅課
 港

盛岡広域振興局土木部
 岩手土木センター
 岩手郡岩手町大字五日市 9-48

県北広域振興局土木部
 二戸土木センター
 二戸市石切所字荷渡6-3

県北広域振興局土木部
 久慈土木センター
 久慈市八日町1-1
 久慈市小久慈町1-35-23

沿岸広域振興局土木部
 岩泉土木センター
 下閉伊郡岩泉町岩泉 字松橋24-3

沿岸広域振興局土木部
 宮古土木センター
 宮古市五月町1-20

県南広域振興局土木部
 花巻土木センター
 花巻市花巻町1-41
 花巻空港事務所
 花巻市葛3-183-1

沿岸広域振興局土木部
 釜石土木センター
 釜石市新町6-50

県南広域振興局土木部
 遠野土木センター
 遠野市六日町1-22

沿岸広域振興局土木部
 大船渡土木センター
 住田整備事務所
 大船渡市猪川町字前田 6-1
 気仙郡住田町世田米 字川向102-1

県南広域振興局土木部
 奥州市土木センター
 奥州市水沢区大手町1-2

沿岸広域振興局土木部
 大船渡土木センター
 住田整備事務所
 気仙郡住田町世田米 字川向102-1

県南広域振興局土木部
 一関土木センター
 一関市竹山町7-5

県南広域振興局土木部
 千厩土木センター
 一関市千厩町千厩字北方85-2

2 県土整備部の沿革

(資料:岩手県土木部小史等)

年 月 日	本 庁	出 先 機 関
昭和22年 2月12日 3月1日	土木部発足、4課制(総務課、工務課、改良課、建設課)	県内13か所に土木事務所設置(盛岡、花巻、黒沢尻、水沢、一関、千厩、盛、遠野、釜石、宮古、岩泉、久慈、福岡)
昭和24年 1月1日	計画課が新設され5課制になる。	
昭和27年 2月20日	7課制になる。(総務課、工務課、道路課、河港課、砂防課、計画課、建築課)	
7月14日	5課制になる。(総務課、道路都市課、河港課、砂防課、建築課)	
昭和30年 6月23日 10月1日	砂防課が河港課へ統合し4課制になる。	機構改革で土木事務所と土地改良事務所が合併、名称を建設事務所とし、13か所に設置(盛岡、花巻、黒沢尻、水沢、一関、千厩、盛、遠野、釜石、宮古、岩泉、久慈、福岡)
昭和37年 4月1日	都市計画課が新設され、砂防課が復活し6課制になる。(総務課、道路課、都市計画課、河港課、砂防課、建築課)	
昭和38年11月1日		花巻空港管理事務所設置
昭和39年 1月10日		花巻空港管理事務所を空港ターミナル内に設置
昭和40年 4月1日		機構改革で建設事務所を13土木事務所とし、県内11出張所と2港務所を設置 土木事務所13(盛岡、花巻、北上、水沢、一関、千厩、大船渡、遠野、釜石、宮古、岩泉、久慈、福岡) 土木出張所11(西根、葛巻、紫波、湯田、江刺、花巻、陸前高田、住田、大槌、安代、軽米) 港務所2(宮古、大船渡)
昭和41年 4月1日		県営運動公園事務所設置
昭和43年 4月1日		港湾所が3か所になる。(宮古、大船渡、久慈、釜石)
昭和45年10月1日		港務所が4か所になる。(宮古、大船渡、久慈、釜石)
昭和46年 4月1日	6課制が8課制になる(総務課、道路建設課、道路維持課、都市計画課、河川課、港湾課、砂防課、建築課)	滝ダム調査事務所を久慈土木事務所内に設置
昭和47年 4月1日 昭和47年 6月5日		滝ダム建設事務所設置 花巻空港整備対策室を港湾課内に、同分室を花巻市に設置

年 月 日	本 庁	出 先 機 関
昭和48年4月1日	土木工事検査監設置 高速道路対策課設置(企画部から移管) 土木材料試験室設置	県営運動公園事務所が岩手県営体育施設管理事務所となり教育委員会所管になる。
昭和48年8月10日		花巻空港建設事務所設置
昭和49年4月1日		流域下水道建設事務所設置 綱取ダム建設事務所設置
昭和51年4月1日	機構整備に伴い、工営局が廃止され、土木部に工営課を設置	
昭和54年4月1日		流域下水道建設事務所を北上川上流流域下水道事務所に変更 入畑ダム建設事務所設置
昭和55年4月1日	総務課用地と高速道路対策課を合併し、用地高速道課を設置 都市計画課内に下水道室を設置	
昭和58年4月1日		綱取ダム、滝ダム建設事務所が、ダム管理事務所となる。 日向ダム建設事務所設置 花巻空港建設事務所を廃止
昭和59年4月1日		入畑ダム建設事務所を入畑北本内ダム建設事務所に変更
昭和61年4月1日	行政機構の再編整備に伴い、建築課所管の営繕事務を総務部に移管、総務課建設係を工営課に統合 下水道室を下水道課に、建築課を建築住宅課に、工営課を建設振興課に、土木工事検査監を技術管理監に変更	行政機構の再編整備に伴い、西根、紫波、江刺、花巻、陸前高田、住田、大槌、安代及び軽米の各土木事務所出張所を廃止 安代町の所管を二戸土木事務所から盛岡土木事務所に変更 火薬及び高圧ガスの業務を商工労働部へ漁港事業を林業水産部へそれぞれ移管
昭和62年4月1日		落合ダム建設事務所設置
平成元年4月1日	河川課内にダム企画管理室を設置	鷹生ダム建設事務所設置
平成2年4月1日		落合ダム建設事務所を早池峰ダム建設事務所に変更
平成3年4月1日		入畑北本内ダム建設事務所が入畑ダム管理事務所、北本内ダム建設事務所となる。
平成4年4月1日		築川ダム建設事務所設置
平成5年4月1日	ダム企画管理室を廃止し、河川開発課を設置	
平成6年4月1日	建築住宅課内に建築指導監を設置 港湾課に空港用地主査を設置 建築住宅課に住宅管理係を設置	遠野土木事務所にダム建設係を設置 岩泉土木事務所に用地課を設置 鷹生ダム建設事務所の工務課を工務第一係及び工務第二係の2係制に変更 北本内ダム建設事務所の工務係を工務第一係及び工務第二係の2係制に変更

年 月 日	本 庁	出 先 機 関
平成7年4月1日	建築住宅課の建築審査係を廃止し、建築審査主査を設置	
平成8年4月1日	技術管理監を廃止し、土木部に調整室及び技術管理室を設置 用地高速道課の管理係を廃止し、収用管理係を設置 下水道課に事務担当補佐を設置	
平成9年4月1日	調整室及び技術管理室を廃止し、技術管理課を設置 港湾課の空港用地主査を廃止し、空港整備主査を設置 建築住宅課に景観対策主査を設置	土木事務所、ダム管理事務所及びダム建設事務所を地方振興局へ統合 地方振興局土木部及び岩泉土木事務所に土木技術企画主査を設置 花巻、大船渡及び二戸の各地方振興局土木部に建設調整主幹を設置 花巻及び二戸地方振興局土木部を工務1課制から2課制に変更 大船渡地方振興局土木部にダム調査係を設置 釜石地方振興局土木部にダム管理係を設置 大船渡地方振興局鷹生ダム建設事務所に工務第三係を設置 日向ダム建設事務所の廃止
平成10年4月1日		花巻空港建設事務所設置 鷹生ダム建設事務所を鷹生・綾里川ダム建設事務所に名称変更 遠野及び釜石地方振興局土木部と岩泉土木事務所を工務1課制から2課制に変更 盛岡地方振興局土木部に契約係を設置
平成11年4月1日	用地高速道課を総務課に統合し、用地監を設置 河川開発課を河川課に統合し、河川開発監を設置 総務課用地監に収用管理主査及び用地補償係を設置 道路建設課の管理係を廃止 道路維持課に管理係を設置 都市計画課の街路係と公園係を廃止し、街路公園係を配置 下水道課の管理係を廃止 河川課河川開発監に河川開発企画係及びダム建設係を設置 河川課の河川係と海岸係を廃止し、河川海岸係を設置 港湾課の計画係と工事係を廃止し、港湾整備係を設置 砂防課の管理係を廃止	地方振興局土木部に建築指導課を設置 港務所を廃止し、地方振興局土木部総務課に統合 盛岡地方振興局土木部に住宅課を設置 北上地方振興局土木部にダム管理係を設置 北本内ダム建設事務所及び入畑ダム管理事務所を廃止 北上川上流流域下水道事務所花北出張所を廃止 北上川上流流域下水道事務所に管理係を設置 北上、一関及び千厩地方振興局土木部を工務1課制から工務2課制に変更 花巻地方振興局土木部の用地課を用地第一係及び用地第二係の2係制に変更 一関及び千厩地方振興局土木部の道路都市係を道路建設係と都市計画係に変更

年 月 日	本 庁	出 先 機 関
平成12年 4 月 1 日	建築住宅課の住宅建設係、住宅改良係、建築審査主査及び建築指導係を廃止し、住宅整備係と建築指導主査を設置	二戸地方振興局土木部に災害復旧対策課を設置 大船渡地方振興局に津付ダム建設事務所を設置 花巻空港建設事務所の工務係を「工務第一係」と「工務第二係」の2係制に変更
平成13年 4 月 1 日	行政機構の再編整備に伴い、部の名称を土木部から県土整備部へ変更 総務課を廃止し県土整備企画室を設置 建設振興課所管の県営建設工事入札業務を総務部へ移管するとともに、建設振興課建設業係と技術管理課を統合し、建設技術振興課を設置 建設技術振興課に技術企画指導監を設置 道路維持課を道路環境課に改め、道路環境主査を設置 都市計画課にまちづくり推進監を設置 下水道課を下水道環境課に改め、下水環境調整主査を設置 総務部所管の営繕業務を移管するとともに、建築住宅課に営繕監を設置 総務課の土木企画主査及び庶務係を廃止し、県土整備企画室に企画主査及び総務管理係を設置 建設技術振興課に技術管理主査及び技術企画指導主査を設置 都市計画課の新市街地開発主査を廃止し、まちづくり推進主査を設置 建築住宅課の景観対策主査を廃止し、都市計画課に景観形成主査を設置	各地方振興局土木部等の総務課における県営建設工事入札業務及び予算経理事務を企画総務部へ移管し、名称を管理課に変更 各地方振興局土木部等(盛岡を除く)の庶務管理係を管理係に変更 盛岡地方振興局土木部の契約係を廃止するとともに庶務係を総務係に変更 花巻振興局土木部にダム管理係を設置 早池峰ダム建設事務所を廃止 大船渡地方振興局の河川砂防係を河川ダム砂防係に変更 鷹生・綾里川ダム建設事務所を鷹生ダム建設事務所に改めるとともに、工務第三係を廃止 築川ダム建設事務所の工務係と工務第2係の2係制に改組
平成14年 4 月 1 日	砂防課の傾斜地保全係を廃止し、企画調査係を設置 下水環境課の流域下水道係と公共下水道係を廃止し、下水道事業主査を設置	網取ダム管理事務所を盛岡地方振興局土木部組織へ統合 築川ダム建設事務所を盛岡地方振興局土木部組織へ統合し築川ダム建設監を設置 鷹生ダム建設事務所を大船渡地方振興局土木部組織へ統合し鷹生ダム建設監を設置 津付ダム建設事務所を大船渡地方振興局土木部組織へ統合し津付ダム建設監を設置するとともに総務係と工務係の2係制に改組 滝ダム建設事務所を久慈地方振興局土木部組織へ統合

年 月 日	本 庁	出 先 機 関
平成15年4月1日	各部局に予算調整権限が付与されたことに伴い、専任の企画主査を配置するとともに、予算係長が企画主査を兼任化	<p>盛岡地方振興局土木部葛巻出張所、松尾駐在及び安代駐在を廃止し岩手出張所を設置</p> <p>各地方振興局土木部等(大船渡を除く)の管理課を企画管理課に変更</p> <p>大船渡地方振興局土木部の管理係を廃止し管理課に課長補佐を設置</p> <p>花巻地方振興局土木部の用地第一係及び同第二係を廃止し用地課に課長補佐を設置</p> <p>盛岡地方振興局土木部の道路維持課を道路環境課に名称変更</p> <p>各地方振興局土木部等(盛岡、大船渡を除く)の工務第一課を道路都市課に変更</p> <p>花巻、北上及び遠野地方振興局土木部の工務第二課を治水環境課に変更</p> <p>水沢、一関、千厩及び二戸地方振興局土木部の工務第二課を道路河川環境課に変更</p> <p>釜石、宮古及び久慈地方振興局土木部並びに宮古地方振興局岩泉土木事務所の工務第二課を河川港湾課に変更</p> <p>盛岡地方振興局土木部の道路維持第一係及び同第二係を道路環境第一係及び同第二係に変更</p> <p>千厩地方振興局土木部に建設調整主幹及び災害復旧対策課を設置</p> <p>二戸地方振興局土木部の建設調整主幹及び災害復旧対策課を廃止するとともに、災害復旧係を設置</p> <p>大船渡地方振興局土木部の工務第一課及び同第二課を再編整理し、建設・企画業務を担当する「地域整備課」と維持管理業務を担当する「道路河川環境課」に変更するとともに、地域整備課には地域整備主査を、道路河川環境課には道路河川環境主査をそれぞれ設置</p> <p>各地方振興局土木部等(盛岡、大船渡を除く)の道路維持係を道路環境係に変更</p> <p>花巻地方振興局土木部のダム管理係を治水環境主査に変更</p> <p>千厩地方振興局土木部の都市計画係を地域環境整備係に変更</p> <p>宮古地方振興局土木部岩泉土木事務所の道路維持管理業務を岩泉町及び田野畑村に一括事務移譲することに伴い、道路都市係長が道路環境係長を兼任化</p>

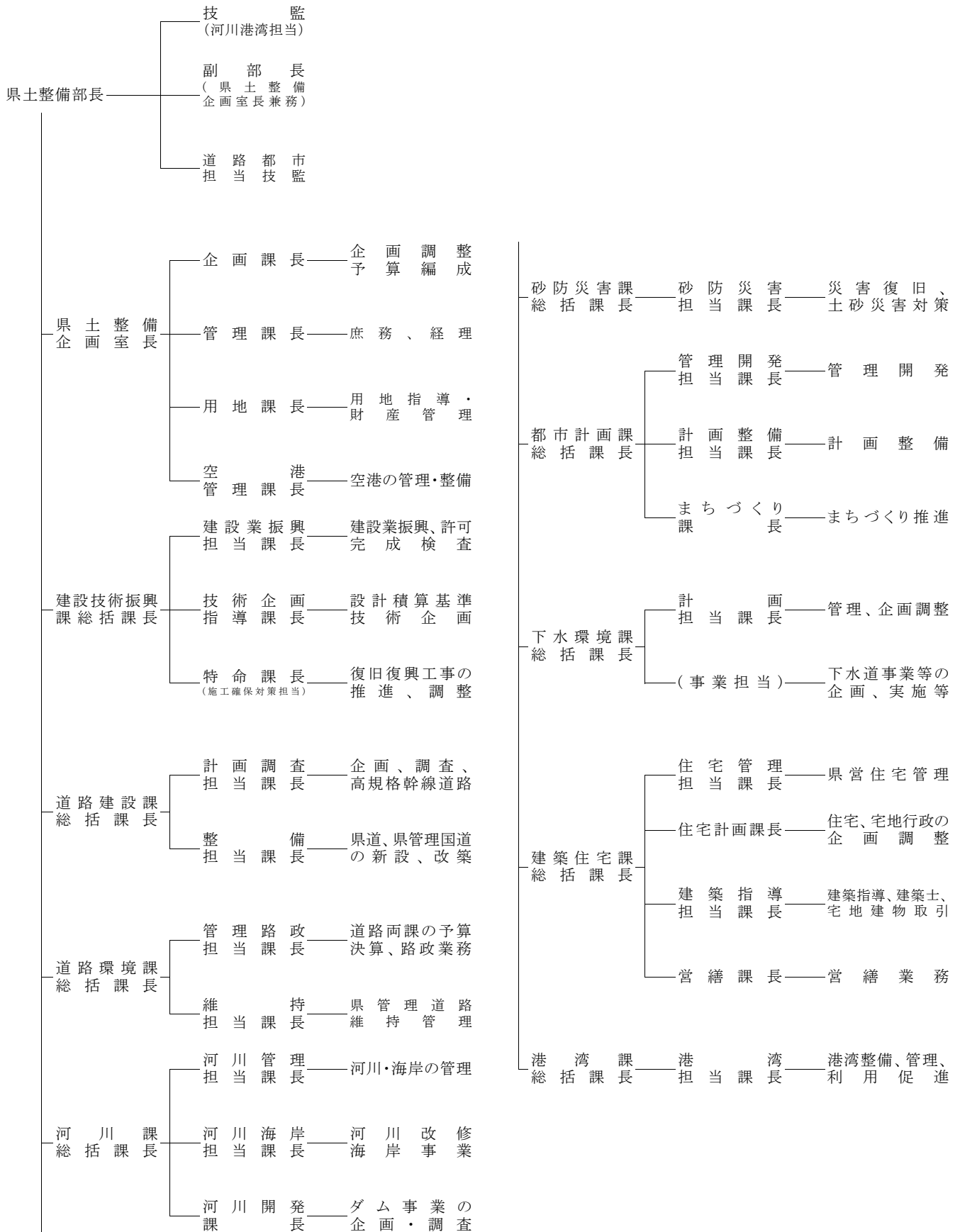
年 月 日	本 庁	出 先 機 関
平成16年4月1日	<p>本庁におけるグループ制の導入に伴い、係・主査制を廃止</p> <p>課長補佐・課内監を廃止し、担当課長を設置</p> <p>技術次長を廃止し技監を設置</p> <p>事務次長及び県土整備企画監を廃止し、企画室長を専任化</p> <p>砂防課を砂防災害課に変更</p> <p>港湾課を港湾空港課に変更</p>	<p>地方振興局における事務処理組織制度の全面導入に伴い、係・主査制を廃止し、グループ又はチームを設置</p> <p>一関、千厩、遠野、久慈及び二戸を除く各地方振興局土木部の土木技術企画主査班を部長の直属とするとともに、企画管理課を管理課に変更</p> <p>各ダム建設事務所のダム建設監を廃止し、所長を設置</p> <p>各ダム管理事務所の次長を廃止し、所長を専任化</p> <p>盛岡地方振興局土木部岩手出張所に技術担当次長を設置</p> <p>北上地方振興局土木部の道路都市課及び治水環境課を再編整理し、建設業務を担当する「地域整備課」と維持管理業務を担当する「道路河川環境課」に変更</p> <p>大船渡地方振興局土木部の地域整備課及び道路河川環境課を再編整理し、道路業務を担当する「道路都市課」と河川港湾業務を担当する「河川港湾課」に変更</p> <p>二戸地方振興局土木部の災害復旧係を廃止</p>
平成17年4月1日	<p>道路建設課、道路環境課、河川課、下水環境課に公共事業3分野(道路、海岸、污水处理)の組織を一元化</p> <p>道路建設課に農林道担当課長を設置</p> <p>下水環境課に計画担当課長を設置</p>	<p>盛岡地方振興局における次長制の見直しにより、土木部の次長を廃止し、管理用地室長、道路河川室長、建築住宅室長を設置</p> <p>花巻空港建設事務所と花巻空港管理事務所を統合し花巻空港事務所を設置</p> <p>地方振興局以外の出先機関におけるグループ制の導入に伴い、北上川上流流域下水道事務所、花巻空港事務所の係制を廃止</p>
平成18年4月1日	<p>県土整備企画室に特命課長(IMS 担当)を設置、用地担当課長を廃止</p> <p>建築住宅課に特命課長(住宅供給公社担当)を設置</p> <p>収用委員会事務局を分離</p>	<p>県南広域振興局発足に伴い、花巻、北上、水沢、一関、千厩、遠野の各地方振興局土木部を再編整理し、県南広域振興局土木部、花巻総合支局土木部、同遠野土木センター、北上総合支局土木部、一関総合支局土木部、同千厩土木センターを設置</p> <p>県南広域振興局土木部に調整課を設置</p> <p>遠野土木センター及び千厩土木センターの管理用地部門を統合し管理用地課を設置、土木工務部門を統合し工務課を設置、土木技術企画担当を廃止</p> <p>地方振興局土木部等に公共事業3分野(道路、海岸、污水处理)の組織を一元化</p> <p>地方振興局土木部の道路都市課を道路整備課に変更</p> <p>北上地方振興局土木部湯田出張所を西和賀出張所に変更</p>

年 月 日	本 庁	出 先 機 関
平成19年 4 月 1 日	県土整備企画室特命課長(IMS 担当)を廃止 港湾空港課を廃止し、港湾課及び空港課を 設置するとともに、それぞれに港湾担当課 長、空港担当課長を設置(ただし、空港担当 課長については、花巻空港事務所管理課長 が兼務)	一関、久慈地方振興局土木部の土木技術企 画担当の部長直属化及び企画管理課を管理 課に変更 千厩地方振興局土木部の建設調整主幹を廃 止及び災害復旧対策課長の専任化 北上川上流流域下水道事務所に管理課を設 置 花巻総合支局土木部建設調整主幹を廃止 鷹生ダム建設事務所を廃止
平成20年 4 月 1 日	副部長を設置、県土整備企画室長を兼任 花巻空港事務所管理課長の空港担当課長兼 務を解く	花巻総合支局土木部遠野土木センターに特 命課長(ダム建設担当)を設置 宮古地方振興局土木部岩泉土木事務所の道 路都市課を道路整備課に変更
平成20年10月 1 日		一関総合支局土木部特命課長(災害復旧対 策)を設置
平成21年 4 月 1 日	砂防災害課に特命課長(土砂災害対策)を設 置	北上総合支局土木部管理課及び用地課を廃 止し、管理用地課を設置 一関総合支局土木部特命課長(災害復旧対 策)を廃止し、災害復旧対策課長を設置
平成22年 4 月 1 日	道路建設課、道路環境課、河川課の公共事 業 2 分野(道路、海岸)の組織の一元化を解 消 道路建設課の農林道課長を廃止 住宅供給公社の解散に伴い派遣終了	4 広域振興局体制に伴い、広域振興局土木 部及び土木センターに変更(盛岡広域振興 局土木部、岩手土木センター、県南広域振 興局土木部、花巻土木センター、北上土木 センター、遠野土木センター、一関土木セ ンター、千厩土木センター、沿岸広域振興 局土木部、宮古土木センター、岩泉土木セ ンター、大船渡土木センター、県北広域振 興局土木部、二戸土木センター) 広域振興局の再編に伴い、道路整備及び用 地部門を、北上は花巻へ、千厩は一関へ集 約 広域振興局土木部等の公共事業 2 分野(道 路、海岸)の組織の一元化を解消 盛岡広域振興局土木部の総務管理課を管理 課に変更 岩手土木センターに管理用地課、工務課を 設置 北上土木センターの管理用地課を管理課 に、道路整備課を道路環境課に変更 千厩土木センターの管理用地課を管理課に 変更 沿岸広域振興局土木部に調整課を設置 大船渡土木センターの建設調整主幹を廃止

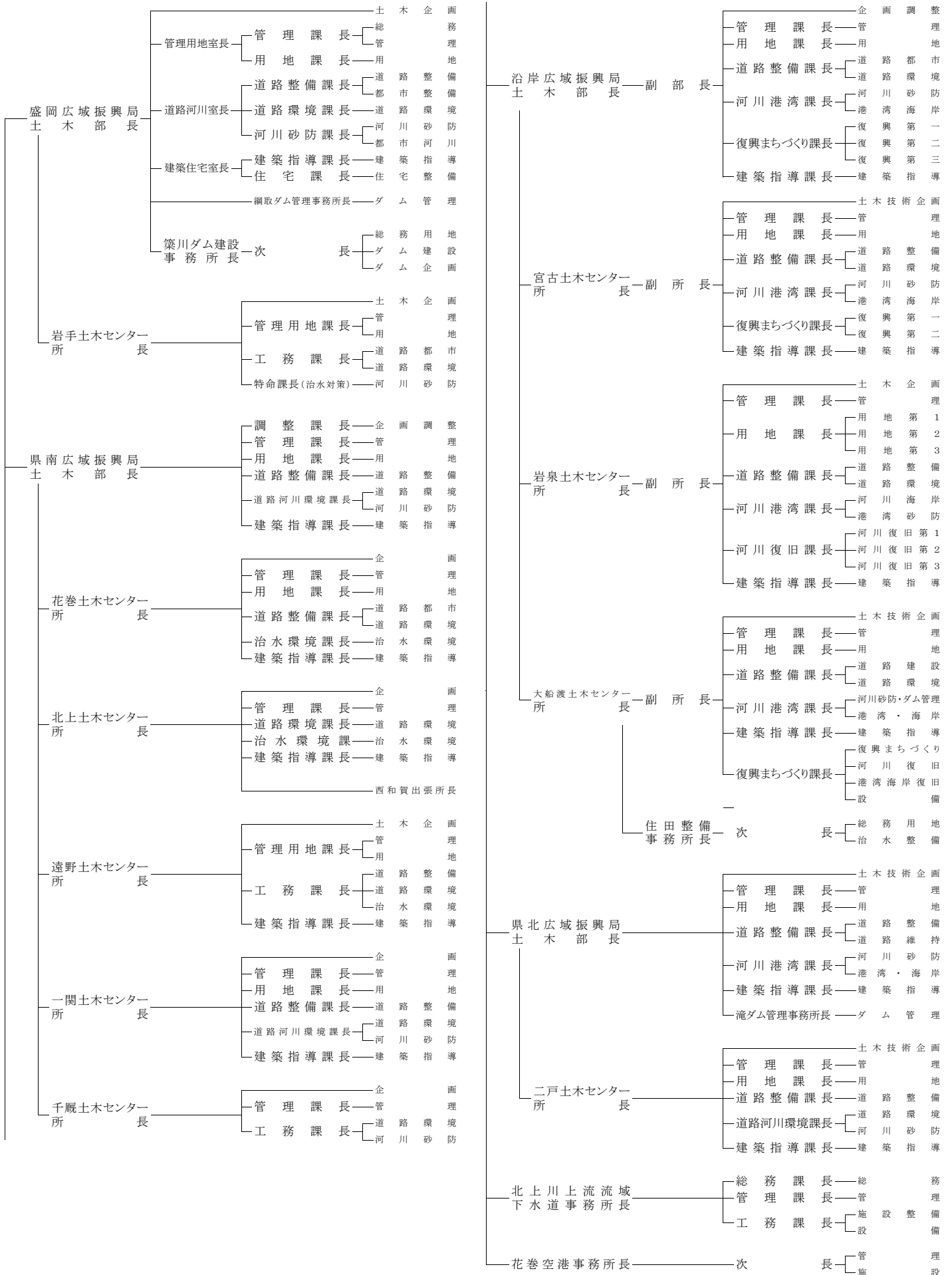
年 月 日	本 庁	出 先 機 関
平成23年4月1日	空港課に特命課長(利用促進)を設置	岩手土木センターに災害復旧対策課を設置 遠野土木センターの特命課長(ダム建設)を廃止 一関土木センターの災害復旧対策課を廃止 千厩土木センターの建築指導課を廃止(一関土木センターに集約)
平成23年6月10日		沿岸広域振興局土木部、宮古土木センター及び大船渡土木センターに特命課長(復興支援)を設置
平成24年4月1日	砂防災課に特命課長(震災復旧担当)を設置(土砂災害対策担当の特命課長は廃止) 建築住宅課に住宅課長及び建築指導担当課長を設置(住宅担当課長及び建築指導課長は廃止) 空港課の特命課長(利用促進担当)を廃止	花巻空港事務所の管理課と建設課を統合・廃止し次長を設置 沿岸広域振興局土木部、宮古土木センター及び大船渡土木センターに復興まちづくり課を設置(復興支援担当の特命課長は廃止) 大船渡土木センターに副所長を設置
平成25年1月1日	建設技術振興課に特命課長(施工確保対策)を設置	
平成25年4月1日		沿岸広域振興局土木部の調整課を廃止し、副部長を設置 宮古土木センターに副所長を設置
平成26年4月1日	県土整備企画室に用地課長を設置	盛岡広域振興局土木部に災害復旧対策課長を設置 岩手土木センターに特命課長(治水対策)を設置(災害復旧対策課長は廃止)
平成26年10月10日	砂防災課の特命課長(震災復旧担当)を特命課長(土砂災害対策・震災復旧)に分掌事務の見直し	
平成27年4月1日		津付ダム建設事務所を住田整備事務所に改称
平成28年10月1日		岩泉土木センターに特命課長(災害復旧対策)を設置
平成29年4月1日		岩泉土木センターに副所長及び河川復旧課長を設置(特命課長(災害復旧対策)は廃止)
平成30年4月1日	空港課を廃止し、県土整備企画室に空港管理課長を設置	盛岡広域振興局土木部の災害復旧対策課長を廃止
平成31年4月1日	河川課に河川管理担当課長を設置 砂防災課に砂防災担当課長を設置(土砂災害対策・震災復旧の特命課長は廃止) 建築住宅課に住宅管理担当課長及び住宅計画課長を設置(住宅課長は廃止)	

3 県土整備部行政組織図(平成31.4.1現在)

(1) 本 庁



(2) 広域振興局・出先機関



4 出先機関の名称・位置等

(1) 広域振興局土木部及び土木センター

(平成31.4.1現在)

名称	位置	所管市町村			出張所		
		市町村名	面積	推計人口	名称	所管区域	
盛岡広域振興局	土木部	盛岡市	盛岡市・滝沢市・雫石町・紫波町・矢巾町	1,984.05	424,228		
	岩手土木センター	岩手郡岩手町	八幡平市・葛巻町・岩手町	1,657.72	43,142		
県南広域振興局	土木部	奥州市	奥州市・金ヶ崎町	1,173.06	130,109		
	花巻土木センター	花巻市	花巻市	908.39	94,127		
	北上土木センター	北上市	北上市・西和賀町	1,028.29	97,520	西和賀出張所	和賀郡西和賀町
	遠野土木センター	遠野市	遠野市	825.97	26,171		
	一関土木センター	一関市	一関市・平泉町	1,319.81	122,635		
	千厩土木センター	一関市	一関市				
沿岸広域振興局	土木部	釜石市	釜石市・大槌町	640.76	45,582		
	大船渡土木センター	大船渡市	大船渡市・陸前高田市・住田町	889.28	59,641		
	宮古土木センター	宮古市	宮古市・山田町	1,521.96	67,753		
	岩泉土木センター	下閉伊郡岩泉町	岩泉町・田野畑村	1,148.55	12,262		
県北広域振興局	土木部	久慈市	久慈市・普代村・野田村・洋野町	1,076.88	55,646		
	二戸土木センター	二戸市	二戸市・軽米町・九戸村・一戸町	1,100.29	51,773		
計				15,275.01	1,230,589		

(注) 資料出所:「岩手県統計年鑑」、「岩手県毎月人口推計」(平成31.4.1)

(2) 広域振興局土木部及び土木センター以外の事務所（ダム関係事務所等）

名 称	位 置
盛岡広域振興局土木部綱取ダム管理事務所	盛 岡 市
盛岡広域振興局土木部築川ダム建設事務所	盛 岡 市
沿岸広域振興局大船渡土木センター住田整備事務所	気仙郡住田町
県北広域振興局土木部滝ダム管理事務所	久 慈 市
北上川上流流域下水道事務所	盛 岡 市
花巻空港事務所	花 巻 市

5 県土整備部の分掌事務

◎ 本庁

◆ 県土整備企画室

- (1) 県土整備行政の企画及び調整に関すること。
- (2) 部内の事務管理、人事、予算、経理及び物品の管理に関すること。
- (3) 建設業務統計に関すること。
- (4) 部内の事務に係る叙位、叙勲及び褒章（紺綬褒章を除く。）に関すること。
- (5) 岩手県営内丸駐車場の管理に関すること。
- (6) 流域下水道事務所、空港事務所に関すること。
- (7) 公有地の拡大の推進に関すること（市町村課及び復興推進課の主管に属するものを除く。）。
- (8) 国土交通省所管国有財産の管理及び処分に関すること（他課等の主管に属するものを除く。）。
- (9) 高速自動車国道用地に係る受託業務の総括に関すること。
- (10) 土地収用の事業認定その他の手続及び処分に関すること。
- (11) 土木事業の執行に伴う損失補償に関すること。
- (12) 公用若しくは公共用に供する土地又は公共の利益のために取得する必要がある土地の先行取得に関すること（他課等の主管に属するものを除く。）。
- (13) 特定所有者不明土地に係る土地権利等の取得並びに収用及び使用の裁定に関すること。
- (14) あっせん委員、仲裁委員及び事業認定審議会に関すること。
- (15) 空港の建設、改良及び維持管理に関すること。
- (16) 部の総括に関すること。
- (17) 部内各課等の連絡に関すること。
- (18) 部内他課の主管に属しないこと。

◆ 建設技術振興課

- (1) 建設業の振興に関すること。
- (2) 建設業者の許可及び指導監督並びに経営事項の審査に関すること。
- (3) 建設業者団体に対する指導、助言及び勧告に関すること。
- (4) 浄化槽工事業者の登録及び指導監督並びに特例浄化槽工事業者の届出に関すること。
- (5) 建設工事統計に関すること（他課等の主管に属するものを除く。）。
- (6) 建設機械の打刻及び打刻の検認に関すること。
- (7) 土地等の使用及び立入り公告等に関すること（他課等の主管に属するものを除く。）。
- (8) 県営建設工事の請負契約に係る競争入札参加者の資格（総務室の主管に属するものを除く。）に関すること。
- (9) 建設関連業務の委託契約に係る競争入札参加者の資格及び指名並びに入札に関すること（指名及び入札にあっては、他部局の主管に属するものを除く。）。
- (10) 建設関連業務の委託契約の制度に関すること（建築関係建設コンサルタント業務以外にあっては、他部局等の主管に属するものを除き、広域振興局並びに農林水産部及び県土整備部に属する出先機関の実施分を含む。）。
- (11) 建設工事紛争審査会に関すること。
- (12) 公共工事に関する検査に関すること（他課等の主管に属するものを除く。）。
- (13) 公共事業の執行の適正化に関すること（他課等の主管に属するものを除く。）。
- (14) 建設工事に係る資材の再資源化等の促進に関すること。
- (15) 公共工事に関する安全対策に関すること（他課等の主管に属するものを除く。）。
- (16) 公共工事に関する技術の向上に関すること。
- (17) 公共工事の設計積算基準等の技術管理に関すること（他課等の主管に属するものを除く。）。
- (18) 公共工事の監督及び環境対策の総括に関すること（他課等の主管に属するものを除く。）。
- (19) 公共事業の効率性の向上及び執行の適正化に関すること（他課等の主管に属するものを除く。）。

(20) 東日本大震災津波に係る災害復旧事業における円滑な工事の施工の確保に関すること。

◆ 道路建設課

- (1) 道路の整備に関する企画調査に関すること。
- (2) 高速自動車国道の建設促進に関すること（県土整備企画室の主管に属するものを除く。）。
- (3) 道路の新設及び改築に関すること。

◆ 道路環境課

- (1) 路線の認定に関すること。
- (2) 軌道に関する認可に関すること。
- (3) 道路の整備に係る環境対策に関すること。
- (4) 道路の維持、修繕その他の管理に関すること。
- (5) 交通安全施設等の整備事業に関すること。
- (6) 自転車道の整備に関すること。
- (7) 建設機械の整備事業に関すること。
- (8) 市町村道の代行事業に関すること。

◆ 河川課

- (1) 河川及び海岸（他課等の主管に属するものを除く。）の改良及び維持管理に関すること。
- (2) 砂利採取業（河川において砂利の採取を行うものに限る。）の指導監督に関すること。
- (3) 公有水面（港湾区域及び漁港区域内に係るものを除く。）の埋立てに関すること。
- (4) 海岸漂着物等の処理等の実施に関すること（他課等の主管に属するものを除く。）。
- (5) 水防に関すること。
- (6) 河川総合開発事業の企画に関すること。
- (7) 河川管理施設としてのダムの調査、建設及び管理に関すること。
- (8) 河川管理者以外の者が設置するダムの検査及び管理の指導に関すること。
- (9) 水防協議会に関すること。

◆ 砂防災害課

- (1) 砂防に関すること。
- (2) 地すべり等防止に関すること。
- (3) 急傾斜地崩壊による災害の防止に関すること。
- (4) 土砂災害警戒区域等における土砂災害防止対策の推進に関すること。
- (5) 公共土木施設の災害復旧事業に関すること。

◆ 都市計画課

- (1) 都市計画、都市計画制限及び都市計画事業に関すること。
- (2) 道路及び公園等のひとにやさしいまちづくりの推進に関すること（他課等の主管に属するものを除く。）。
- (3) 土地区画整理事業に関すること。
- (4) 優良な宅地の認定に関すること。
- (5) 都市公園に関すること。
- (6) 低炭素まちづくり計画に係る総合的な調整に関すること。
- (7) 駐車場（県営内丸駐車場を除く。）に関すること。
- (8) まちづくりに関する総合支援に関すること（他課等の主管に属するものを除く。）。
- (9) 市街地の再開発等に係る事業に関すること。
- (10) 景観形成に関すること。
- (11) 屋外広告物に関すること。
- (12) 開発審査会、都市計画審議会及び景観形成審議会に関すること。

◆ 下水環境課

- (1) 汚水処理の総合的な企画及び調整並びに推進に関する事。
- (2) 流域下水道の設置、改築及び維持管理に関する事。
- (3) 汚水処理施設の維持管理に係る助言に関する事。
- (4) 公共下水道及び集落排水施設に関する事。
- (5) 浄化槽の整備に関する事。

◆ 建築住宅課

- (1) 住宅の整備に関する企画及び調整に関する事。
- (2) 県営住宅及び県営特定公共賃貸住宅の整備及び管理に関する事。
- (3) 市町村の公営住宅及び特定公共賃貸住宅の指導監督に関する事。
- (4) 農地所有者等賃貸住宅に関する事。
- (5) 建築動態統計に関する事。
- (6) 独立行政法人住宅金融支援機構及び独立行政法人都市再生機構に関する事。
- (7) 地域優良住宅に関する事。
- (8) 優良な住宅の認定に関する事。
- (9) 特定優良賃貸住宅の供給の促進及び優良田園住宅の建設の促進に関する事。
- (10) 高齢者等住宅確保要配慮者の居住の安定確保に関する事。
- (11) 宅地建物取引業に関する事。
- (12) 不動産特定共同事業に関する事。
- (13) 住宅の品質確保の促進等及び住宅瑕疵担保責任の履行確保に関する事。
- (14) 長期優良住宅の普及の促進及び長期優良住宅建築等計画の認定等に関する事。
- (15) 低炭素建築物の普及の促進及び低炭素建築物新築計画の認定等に関する事。
- (16) 住宅地区改良事業に関する事。
- (17) 建築士及び建築士事務所に関する事。
- (18) 建築の指導及び取締りに関する事。
- (19) 建築物の防災対策に関する事。
- (20) 公共的施設（道路及び公園等を除く。）のひとにやさしいまちづくりの推進に関する事。
- (21) 宅地造成等の規制に関する事。
- (22) 建築物のエネルギー消費性能の向上に関する事。
- (23) 建築審査会及び建築士審査会に関する事。
- (24) 営繕工事に係る設計、審査及び監理に関する事。

◆ 港湾課

- (1) 港湾の建設、改良及び維持管理に関する事。
- (2) 港湾統計に関する事。
- (3) 港湾区域内における公有水面の埋立てに関する事。
- (4) 港湾の振興に関する事。
- (5) 地方港湾審議会に関する事。

◎ 出先機関

◆ 広域振興局土木部及び土木センター

(盛岡広域振興局土木部、岩手土木センター、県南広域振興局土木部、花巻土木センター、北上土木センター、遠野土木センター、一関土木センター、千厩土木センター、沿岸広域振興局土木部、宮古土木センター、岩泉土木センター、大船渡土木センター、県北広域振興局土木部、二戸土木センター)

※ 次表の「分掌事務」欄に掲げる事務のうち、「分掌の区分」欄のそれぞれ該当する部又は土木センターの欄に○印のあるものを分掌する。

分掌事務	分掌の区分		備考
	土木部	土木センター	
1 広域振興圏域の土木及び住宅施策の企画及び調整に関する こと。	○		
2 地域の土木及び住宅施策の推進に関する こと。	○	○	1 岩手土木センターにあつては、 地域の住宅施策の推進を除く。 2 一関土木センターにあつては、 千厩土木センターが分掌する事 務を併せて処理する。
3 道路、河川、港湾、海岸（他部等の主管に属するものを除 く。以下5の項において同じ。）、県営住宅及び県営特定公 共賃貸住宅の建設工事並びに都市計画、下水道、砂防、地す べり防止、急傾斜地崩壊防止及び土砂災害警戒区域等の土砂 災害防止に係る建設工事に関する こと。	○	○	1 花巻土木センターにあつては 北上土木センターが、一関土木セ ンターにあつては千厩土木セン ターが分掌する道路の建設工事 に関する事務を併せて処理する。 2 一関土木センターにあつては、 千厩土木センターが分掌する県 営住宅及び県営特定公共賃貸住 宅の建設工事に関する事務を併 せて処理する。
4 建設工事の検査に関する こと。	○	○	北上土木センター、遠野土木セン ター及び千厩土木センターを除く。
5 道路、都市公園（岩手県営運動公園及び岩手県立御所湖広 域公園の艇庫を除く。）、河川、港湾、海岸、県営住宅及び 県営特定公共賃貸住宅の管理並びに砂防、地すべり防止及び 急傾斜地崩壊防止のために必要な管理に関する こと。	○	○	
6 公有地の拡大の推進に関する こと（土木部の主管に属する ものに限る。）。	○		
7 国土交通省所管国有財産の管理及び処分に関する こと。	○	○	
8 土木事業の執行に伴う土地等の取得及び補償に関する こと。	○	○	花巻土木センターにあつては北 上土木センターが、一関土木セン ターにあつては千厩土木センター が分掌する事務を併せて処理する。
9 公用若しくは公共用に供する土地又は公共の利益のために 取得する必要がある土地の先行取得に関する こと（水産部の 主管に属するものを除く。）。	○	○	
10 市町村が行う補助工事の指導監督に関する こと（水産部の 主管に属するものを除く。）。	○	○	一関土木センターにあつては、千 厩土木センターが分掌する事務を 併せて処理する。
11 建設業者の許可及び指導監督並びに経営事項の審査に関 する こと。	○	○	花巻土木センターにあつては遠 野土木センターが、一関土木セン ターにあつては千厩土木センター が分掌する事務を併せて処理する。
12 浄化槽工事業者の登録及び指導監督並びに特例浄化槽工 事業者の届出に関する こと。	○	○	
13 建設工事統計に関する こと。	○	○	
14 建設工事に係る資材の再資源化等の促進に関する こと。	○	○	
15 砂利採取業（河川において砂利の採取を行うものに限る。） の指導監督に関する こと。	○	○	
16 公有水面（漁港区域内に係るものを除く。）の埋立てに関 する こと。	○	○	

分掌事務	分掌の区分		備考
	土木部	土木センター	
17 水防に関すること。	○	○	
18 都市計画及び都市計画事業の指導監督に関すること。	○	○	
19 都市計画制限に関すること。	○	○	
20 駐車場に関すること。	○	○	
21 市街地再開発事業の施行地区内における建築行為等の制限に関すること。	○	○	
22 新住宅市街地開発事業により造成された造成宅地等に関する権利の処分の制限に関すること。	○	○	
23 景観形成に関すること。	○	○	盛岡広域振興局土木部にあっては岩手土木センターが、一関土木センターにあっては千厩土木センターが分掌する建築物及び工作物に係る事務を併せて処理する。
24 屋外広告物の取締りに関すること。	○	○	
25 汚水処理の企画及び調整並びに推進に関すること。	○	○	一関土木センターにあっては、千厩土木センターが分掌する事務を併せて処理する。
26 市町村の公共下水道、農業集落排水施設及び浄化槽の整備に関すること。	○	○	
27 県営住宅及び県営特定公共賃貸住宅の建設工事に係る設計及び積算に関すること。	○		盛岡広域振興局土木部に限る。
28 市町村の公営住宅等の用途廃止に係る審査に関すること。	○	○	1 岩手土木センターを除く。 2 一関土木センターにあっては、千厩土木センターが分掌する事務を併せて処理する。
29 独立行政法人住宅金融支援機構融資住宅の工事の審査に関すること。	○	○	
30 建築士事務所の指導監督に関すること。	○	○	
31 宅地建物取引業者の免許及び指導監督に関すること。	○	○	
32 高齢者円滑入居賃貸住宅の登録等に関すること。	○	○	
33 被災建築物の応急危険度判定に関すること。	○	○	
34 公共的施設のひとにやさしいまちづくりの推進に関すること。	○	○	
35 宅地造成の許可及び指導監督に関すること。	○	○	
36 長期優良住宅建築等計画の認定等に関すること。	○	○	
37 低炭素建築物新築等計画の認定等に関すること。	○	○	
38 建築物の耐震改修の計画の認定等に関すること。	○	○	
39 事業計画のある道路の指定及び道路の位置の指定に関すること。	○	○	
40 住宅瑕疵担保履行に係る届出等に関すること。	○	○	
41 建築物のエネルギー消費性能の向上に関すること。	○	○	1 岩手土木センターを除く。 2 一関土木センターにあっては、千厩土木センターが分掌する事務を併せて処理する。
42 港湾統計に関すること。	○	○	
43 岩手県収入証紙の受渡し、交換、廃棄及び購入代金の還付に関すること。		○	北上土木センター、遠野土木センター及び千厩土木センターに限る。

分掌事務	分掌の区分		備考
	土木部	土木センター	
44 情報公開及び個人情報の連絡調整に関すること（総務部総務センターの主管に属するものを除く。）。		○	

- ◆ ダム管理事務所（盛岡広域振興局土木部網取ダム管理事務所、県北広域振興局土木部滝ダム管理事務所）
ダムの維持管理及び当該ダムに係る河川の管理に関すること。
- ◆ ダム建設事務所（盛岡広域振興局土木部築川ダム建設事務所）
ダム建設工事及び当該ダムに係る河川の管理に関すること。
- ◆ 北上川上流流域下水道事務所
 - (1) 流域下水道建設工事に関すること。
 - (2) 流域下水道の管理に関すること。
- ◆ 花巻空港事務所
空港の管理及び建設工事に関すること。

6 県土整備部の職員数(平成31. 4. 1現在)

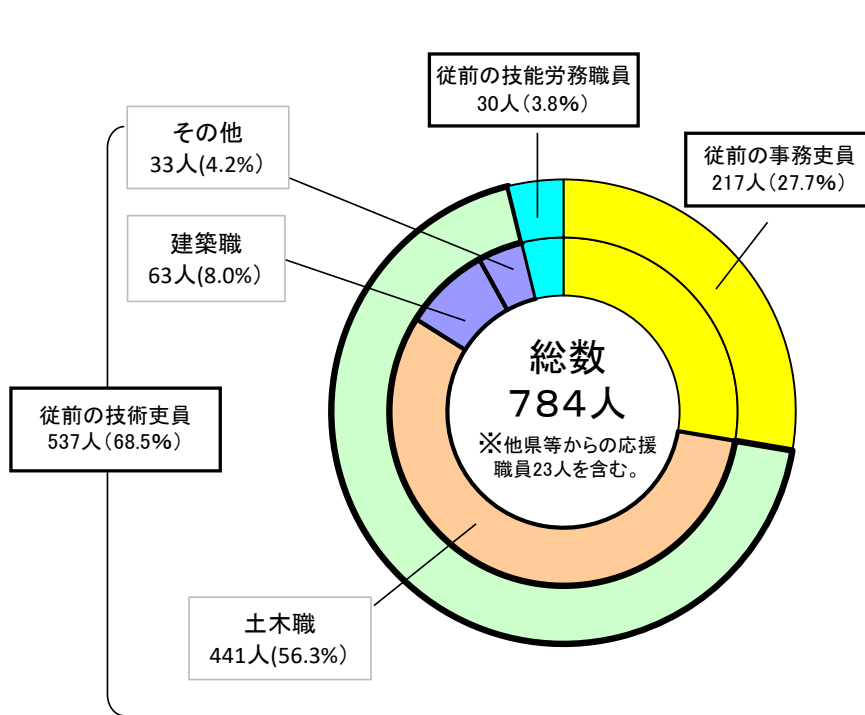
(単位:人)

区 分	従 前 の 吏 員					計	従 前 の	合 計		
	事 務	技 術	土 木	建 築	その他		技 労 職 員			
							運 転 技 士			
本 庁	県土整備企画室	25	7	7				32	32	
	建設技術振興課	4	13	11	2			17	17	
	道路建設課		13	13				13	13	
	道路環境課	5	9	9				14	14	
	河川課	4	20	18		2		24	24	
	砂防災害課	2	9	9				11	11	
	都市計画課	6	17	15	2			23	23	
	下水環境課	3	10	9		1		13	13	
	建築住宅課	10	29		24	5		39	39	
	港湾課	4	5	5				9	9	
	計	63	132	96	28	8		195	195	
出 先 機 関 (事 務 所)	盛岡) 土木部	16	36	27	9			52	3	55
	網取ダム管理事務所		4	3		1		4		4
	築川ダム建設事務所	2	9	9				11		11
	岩手土木センター	6	15	15				21	2	23
	県南) 土木部	9	24	21	3			33	2	35
	花巻土木センター	9	16	14	2			25	3	28
	北上土木センター	6	15	13	2			21	3	24
	遠野土木センター	6	17	15	2			23	1	24
	一関土木センター	11	18	16	2			29	2	31
	千厩土木センター	4	10	10				14	2	16
	沿岸) 土木部	9	43	37	3	3		52	3	55
	宮古土木センター	10	37	31	3	3		47	2	49
	岩泉土木センター	21	35	34	1			56	2	58
	大船渡土木センター	15	50	41	4	5		65	1	66
	住田整備事務所	2	4	4				6		6
	県北) 土木部	9	30	26	2	2		39	1	40
	滝ダム管理事務所		4	4				4		4
二戸土木センター	7	16	14	2			23	2	25	
北上川上流流域下水道事務所	6	15	7		8		21	1	22	
花巻空港事務所	6	7	4		3		13		13	
計	154	405	345	35	25		559	30	589	
合 計	217	537	441	63	33		754	30	784	

※ 他県等からの派遣職員23人を含む。

7 県土整備部職員数の推移

区分	単位	17	18	19	20	21	22	23	24	25	26	27	28	29	30	31	
従前の事務吏員	本庁	人	77	70	68	65	61	58	56	58	58	59	61	63	66	61	63
	出先機関	人	157	155	150	146	142	142	134	155	170	180	171	170	165	155	154
	計	人	234	225	218	211	203	200	190	213	228	239	232	233	231	216	217
	構成比	%	28.6	27.1	27.1	27.0	26.5	28.7	28.3	27.2	27.4	27.8	27.2	27.5	28.0	26.8	27.7
従前の技術吏員	本庁	人	153	152	150	146	144	131	128	137	144	159	164	155	141	136	132
	出先機関	人	389	412	398	389	383	330	320	401	428	431	426	429	424	423	405
	計	人	542	564	548	535	527	461	448	538	572	590	590	584	565	559	537
	構成比	%	66.2	68.0	68.2	68.4	68.9	66.2	66.7	68.7	68.8	68.5	69.2	68.9	68.4	69.4	68.5
従前の技労職員	本庁	人	0	0	0	0	0	0	0	0	0	0	0	0	0	0	0
	出先機関	人	43	40	38	36	35	35	34	32	32	32	31	31	30	30	30
	計	人	43	40	38	36	35	35	34	32	32	32	31	31	30	30	30
	構成比	%	5.3	4.8	4.7	4.6	4.6	5.0	5.1	4.1	3.8	3.7	3.6	3.7	3.6	3.7	3.8
計	本庁	人	230	222	218	211	205	189	184	195	202	218	225	218	207	197	195
	出先機関	人	589	607	586	571	560	507	488	588	630	643	628	630	619	608	589
	計	人	819	829	804	782	765	696	672	783	832	861	853	848	826	805	784
	構成比	%	100.0	100.0	100.0	100.0	100.0	100.0	100.0	100.0	100.0	100.0	100.0	100.0	100.0	100.0	100.0



(平成31年4月1日現在)

【他県等からの応援職員】

職種	人数	
事務	1	
技術	土木	18
	建築	2
	その他	2
	電気機械	0
計	23	

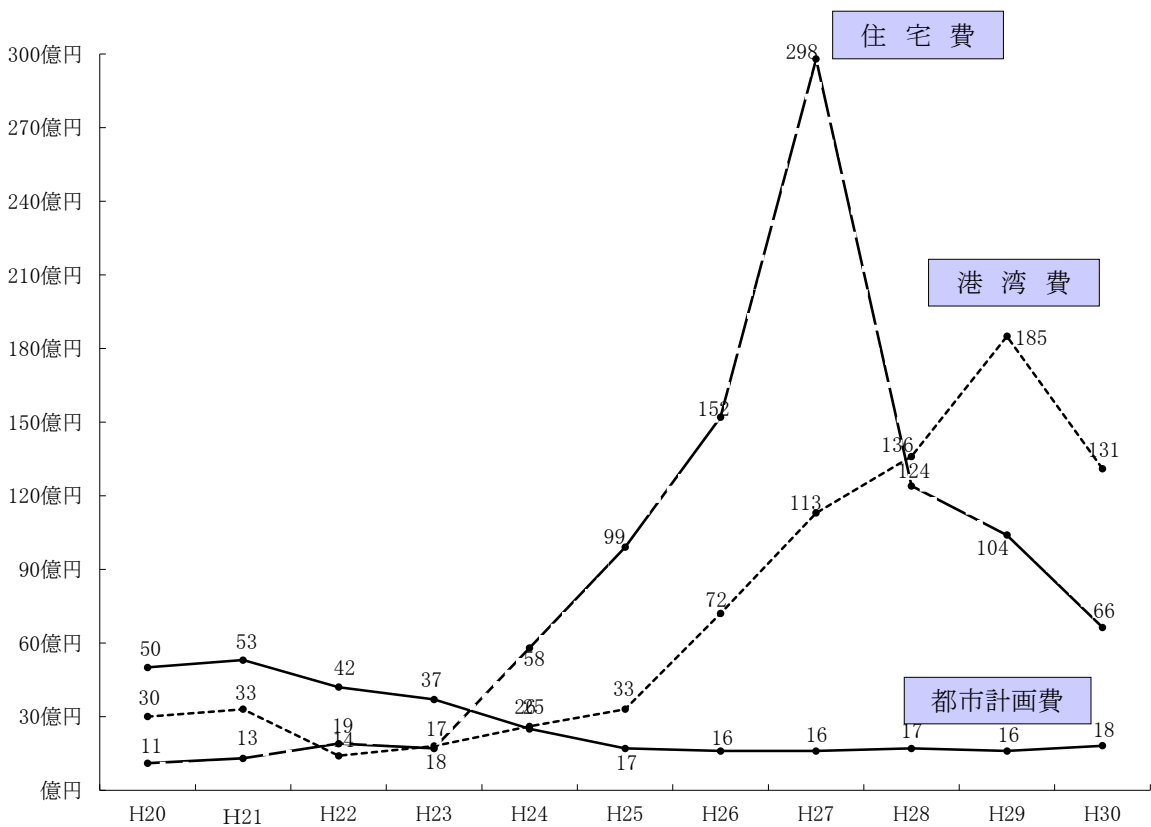
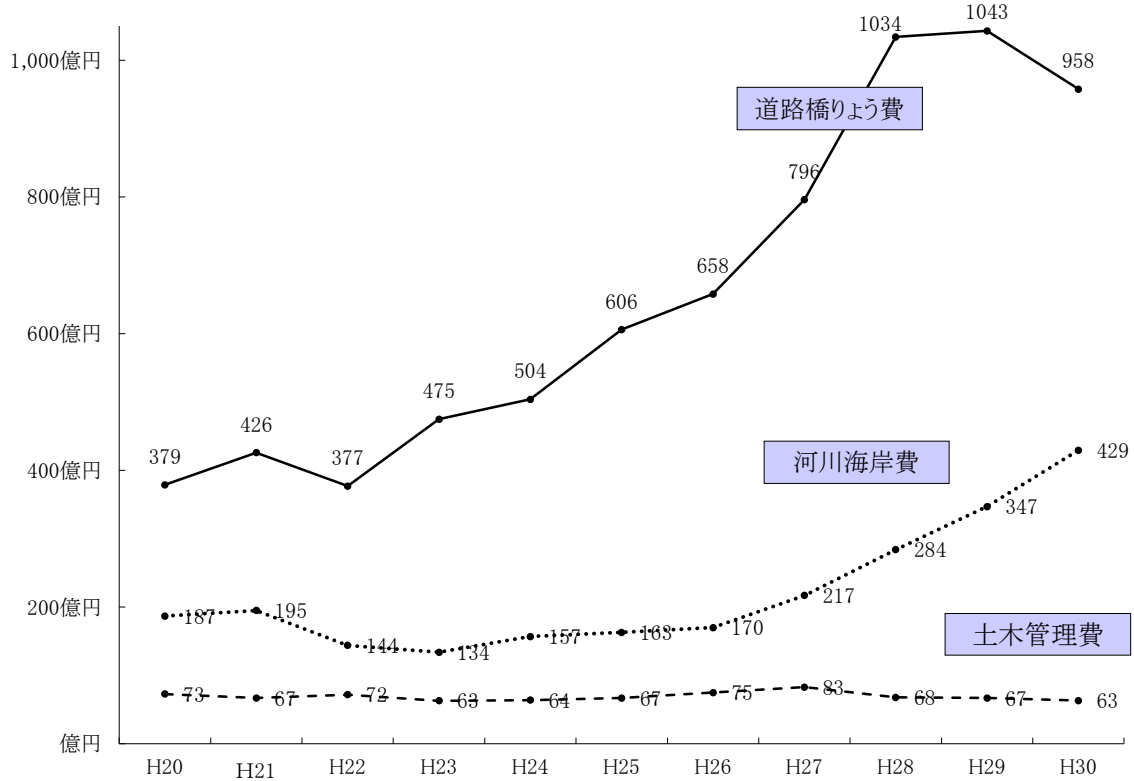
8 附属機関

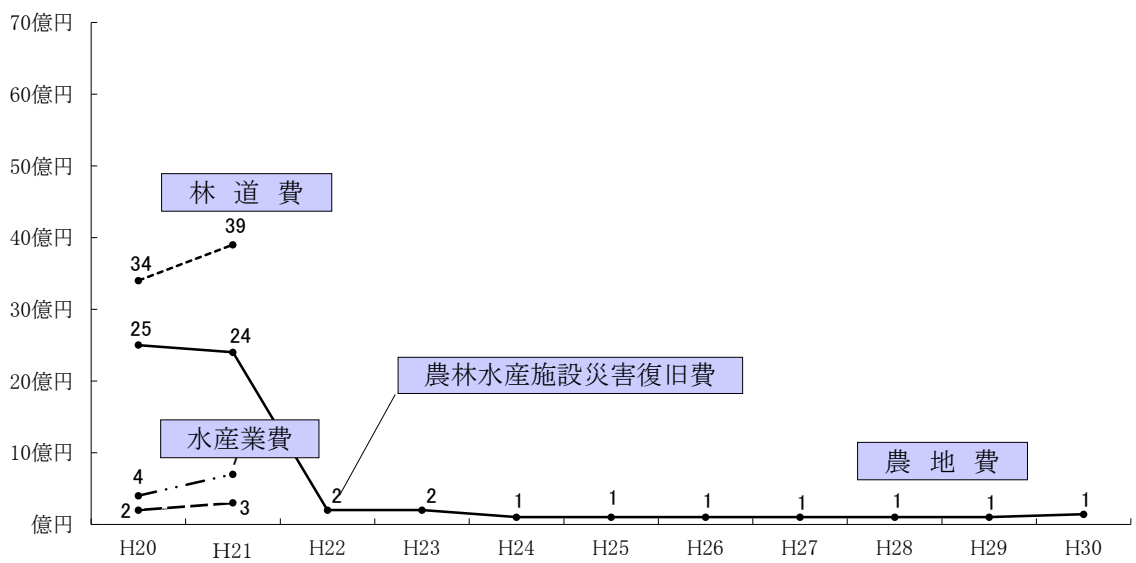
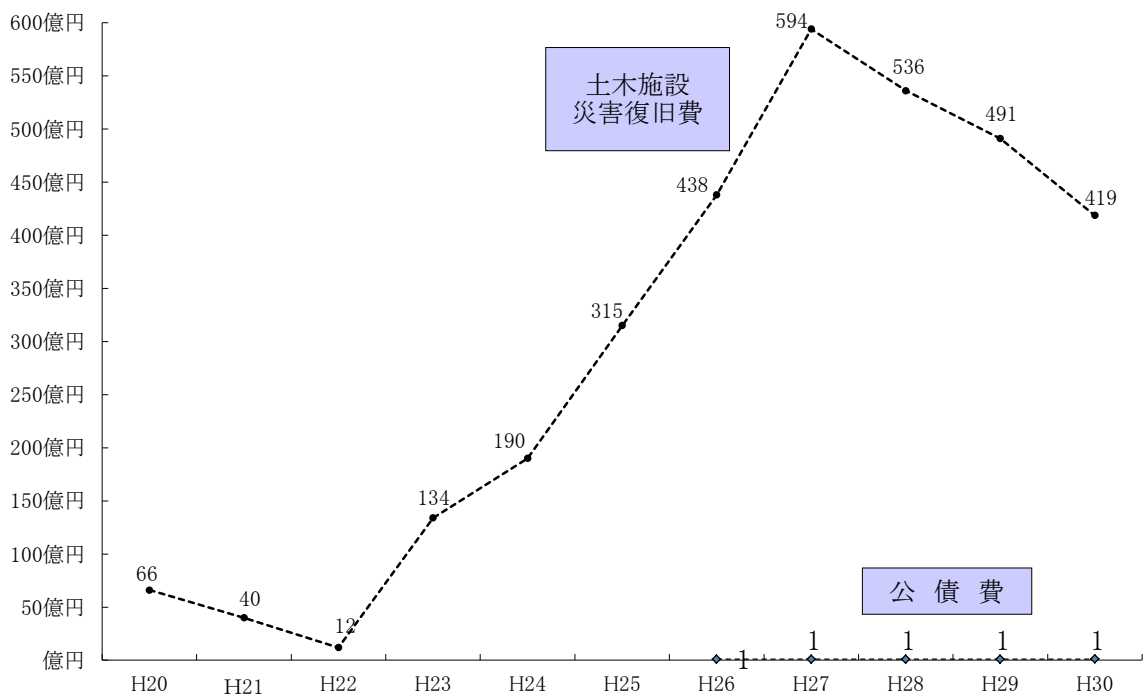
名 称	所 掌 事 務	主 管 課
岩手県あっせん委員	土地収用法(昭和26年法律第219号)第15条の2第1項の規定による土地等の取得に関する紛争の解決についてのあっせんに関すること。	県土整備企画室
岩手県仲裁委員	土地収用法(昭和26年法律第219号)第15条の7第1項の規定による土地等の取得に際しての対償のみに関する紛争についての仲裁に関すること。	県土整備企画室
岩手県事業認定審議会	土地収用法(昭和26年法律第219号)第34条の7第1項の規定による同法の規定によりその権限に属させられた事項の調査審議に関すること。	県土整備企画室
岩手県建設工事紛争審査会	建設業法(昭和24年法律第100号)第25条の規定による建設工事の請負契約に関する紛争についてのあっせん、調停及び仲裁に関すること。	建設技術振興課
岩手県都市計画審議会	都市計画法(昭和43年法律第100号)第77条第1項及び第2項の規定による都市計画に関する事項の調査審議及び関係行政機関に対する建議に関すること。	都市計画課
岩手県開発審査会	都市計画法第34条第14号の規定による市街化調整区域に係る開発行為に関する審議及び同法第50条第1項の規定による審査請求に対する裁決に関すること。	都市計画課
岩手県建築審査会	建築基準法(昭和25年法律第201号)第78条の規定による特定行政庁等の処分等に対する審査請求の裁決及び壁面線の指定等に対する同意並びに同法の施行に関する重要事項の調査審議に関すること。	建築住宅課
岩手県建築士審査会	建築士法(昭和25年法律第202号)第28条の規定による二級建築士試験及び木造建築士試験に関する事務並びに同法に規定する同意に関すること。	建築住宅課
岩手県地方港湾審議会	港湾法(昭和25年法律第218号)第35条の2第1項の規定による重要港湾に関する重要事項の調査審議に関すること。	港湾課
岩手県水防協議会	水防法(昭和24年法律第193号)第8条第1項及び第2項の規定による水防計画その他水防に関する重要事項の調査審議及び関係機関に対する意見の陳述に関すること。	河川課
岩手県景観形成審議会	岩手の景観の保全と創造に関する条例(平成5年岩手県条例第35号)第25条の規定により、県土の良好な景観の形成に関する重要事項及び屋外広告物条例(昭和46年岩手県条例第44号)によりその権限に属させられた事項を調査審議すること。	都市計画課

2 予算決算関係

9	県土整備部所管一般会計目的別歳出決算規模推移表	25
10	県一般会計歳入歳出予算総括表	27
11	県土整備部所管一般会計予算	28
	(1) 予算規模の推移	28
	(2) 財源別歳入予算	29
	(3) 性質別歳出予算	29
12	県土整備部所管特別会計予算	30
13	公共事業の予算	30
14	県一般会計歳入歳出決算	31
15	一般会計歳出決算規模の推移	32
16	県土整備部所管特別会計歳出決算規模の推移	33
	(1) 土地先行取得事業特別会計	33
	(2) 流域下水道事業特別会計	33
	(3) 港湾整備事業特別会計	33

9 県土整備部所管一般会計目的別歳出決算規模推移表





10 県一般会計歳入歳出予算総括表

(歳入予算)

(単位:百万円、%)

款 別	令和元年度		平成30年度		比 較	
	当初予算額(A)	構成比	当初予算額(B)	構成比	(A)－(B)	増減率
1 県 税	135,684	14.5	132,612	13.9	3,072	2.3
2 地方消費税清算金	50,114	5.4	48,562	5.1	1,552	3.2
3 地方譲与税	24,976	2.7	23,504	2.5	1,472	6.3
4 地方特例交付金	1,876	0.2	418	0.0	1,458	349.2
5 地方交付税	281,973	30.1	290,344	30.5	△ 8,371	△ 2.9
6 交通安全対策特別交付金	394	0.0	409	0.0	△ 15	△ 3.7
7 分担金及び負担金	2,017	0.2	2,189	0.2	△ 172	△ 7.8
8 使用料及び手数料	8,287	0.9	8,083	0.8	204	2.5
9 国庫支出金	184,523	19.7	169,323	17.8	15,200	9.0
10 財産収入	1,073	0.1	1,259	0.1	△ 186	△ 14.8
11 寄附金	82	0.0	91	0.0	△ 9	△ 10.1
12 繰入金	34,430	3.7	50,740	5.3	△ 16,310	△ 32.1
13 繰越金	0	0.0	0	0.0	△ 0	△ 100.0
14 諸収入	141,151	15.1	150,360	15.8	△ 9,209	△ 6.1
15 県債	68,922	7.4	75,453	7.9	△ 6,531	△ 8.7
歳入合計	935,502	100.0	953,348	100.0	△ 17,846	△ 1.9

(歳出予算(目的別))

1 議会費	1,546	0.2	1,435	0.2	111	7.7
2 総務費	33,103	3.5	30,826	3.2	2,277	7.4
3 民生費	97,811	10.5	94,983	10.0	2,828	3.0
4 衛生費	24,976	2.7	27,398	2.9	△ 2,421	△ 8.8
5 労働費	3,335	0.4	3,515	0.4	△ 180	△ 5.1
6 農林水産業費	67,311	7.2	65,544	6.9	1,767	2.7
7 商工費	123,443	13.2	130,217	13.7	△ 6,774	△ 5.2
8 土木費	141,086	15.1	164,021	17.2	△ 22,935	△ 14.0
9 警察費	28,110	3.0	28,546	3.0	△ 436	△ 1.5
10 教育費	150,402	16.1	150,957	15.8	△ 554	△ 0.4
11 災害復旧費	79,416	8.5	65,791	6.9	13,625	20.7
12 公債費	102,463	11.0	109,837	11.5	△ 7,375	△ 6.7
13 諸支出金	82,199	8.8	79,979	8.4	2,220	2.8
14 予備費	300	0.0	300	0.0	0	0.0
歳出合計	935,502	100.0	953,348	100.0	△ 17,846	△ 1.9

参 考	自主財源 (1,2,7,8,10,11,12,13,14)	372,838	39.9	393,897	41.3	△ 21,059	△ 5.3
	依存財源 (3,4,5,6,9,15)	562,664	60.1	559,451	58.7	3,213	0.6
	計	935,502	100.0	953,348	100.0	△ 17,846	△ 1.9

注1 精査の結果、計数に異同を生ずる場合があること。

2 端数調整により、計数が一致しない場合があること。

11 県土整備部所管一般会計予算

(1) 予算額の推移

(単位:百万円、%)

款 項	平成26年度			平成27年度			平成28年度		
	予算額	構成比	前年比	予算額	構成比	前年比	予算額	構成比	前年比
6款 農 林 水 産 業 費	252	0.1	30.3	273	0.1	108.3	189	0.1	69.2
3項 農地費	252	0.1	30.3	273	0.1	108.3	189	0.1	69.2
8款 土 木 費	147,825	74.1	108.0	194,128	73.9	131.3	180,381	70.7	92.9
1項 土木管理費	8,507	4.3	114.7	6,863	2.6	80.7	6,321	2.5	92.1
2項 道路橋りょう費	73,256	36.7	116.7	97,195	37.0	132.7	99,153	38.9	102.0
3項 河川海岸費	28,547	14.3	113.8	37,496	14.3	131.3	33,769	13.2	90.1
4項 港湾費	7,646	3.8	245.1	19,814	7.5	259.1	19,569	7.7	98.8
5項 都市計画費	2,526	1.3	65.8	2,545	1.0	100.8	1,855	0.7	72.9
6項 住宅費	27,343	13.7	77.4	30,215	11.5	110.5	19,714	7.7	65.2
11款 災 害 復 旧 費	51,262	25.7	60.8	68,027	25.9	132.7	74,526	29.2	109.6
5項 土木施設 災害復旧費	51,262	25.7	60.8	68,027	25.9	132.7	74,526	29.2	109.6
12款 公 債 費	67	0.0		87	0.0	129.9	100	0.0	114.9
1項 公 債 費	67	0.0		87	0.0	129.9	100	0.0	114.9
県土整備部の計	199,406	(19.6) 100.0	90.6	262,515	(23.6) 100.0	131.6	255,196	(23.9) 100.0	97.2
一般会計の県計	1,016,750	100.0	99.5	1,111,190	100.0	103.3	1,066,107	100.0	103.3

款 項	平成29年度			平成30年度			令和元年度		
	予算額	構成比	前年比	予算額	構成比	前年比	予算額	構成比	前年比
6款 農 林 水 産 業 費	160	0.1	84.9	150	0.1	93.5	162	0.1	107.8
3項 農地費	160	0.1	84.9	150	0.1	93.5	162	0.1	107.8
8款 土 木 費	163,800	80.8	90.8	164,021	81.9	100.1	141,086	79.2	86.0
1項 土木管理費	6,766	3.3	107.0	5,862	2.9	86.6	5,878	3.3	100.3
2項 道路橋りょう費	95,611	47.2	96.4	91,597	45.7	95.8	76,744	43.1	83.8
3項 河川海岸費	33,210	16.4	98.3	43,419	21.7	130.7	41,890	23.5	96.5
4項 港 湾 費	11,675	5.8	59.7	11,397	5.7	97.6	8,473	4.8	74.3
5項 都市計画費	2,762	1.4	148.9	3,055	1.5	110.6	3,852	2.2	126.1
6項 住 宅 費	13,775	6.8	69.9	8,690	4.3	63.1	4,250	2.4	48.9
11款 災 害 復 旧 費	38,690	19.1	51.9	35,965	18.0	93.0	36,859	20.7	102.5
5項 土木施設 災害復旧費	38,690	19.1	51.9	35,965	18.0	93.0	36,859	20.7	102.5
12款 公 債 費	113	0.1	113.3	113	0.1	99.7	113	0.1	100.3
1項 公 債 費	113	0.0	113.3	113	0.0	99.7	113	0.0	100.3
県土整備部の計	202,764	(20.7) 100.0	79.5	200,249	(21.0) 100.0	98.8	178,220	(19.1) 100.0	89.0
一般会計の県計	979,733	100.0	91.9	953,348	100.0	103.3	935,502	100.0	98.1

注1 上段()は、県の予算額に対する県土整備部の構成比であること。

(2) 財源別歳入予算

(単位:百万円、%)

区 分	令和元年度		平成30年度		比 較		
	予算額(A)	構成比	予算額(B)	構成比	増減額 (A)-(B)=(C)	増減率 (C)/(B)	
特 定 財 源	111,520	62.6	123,993	61.9	△ 12,473	△ 10.1	
内 訳	分担金及び負担金	263	0.1	249	0.1	13	5.3
	使用料及び手数料	2,539	1.4	2,528	1.3	11	0.4
	国庫支出金	68,646	38.5	71,274	35.6	△ 2,628	△ 3.7
	財産収入	22	0.0	22	0.0	△ 1	△ 2.6
	繰入金	10,094	5.7	17,966	9.0	△ 7,872	△ 43.8
	諸収入	3,652	2.0	3,789	1.9	△ 137	△ 3.6
	県債	26,305	14.8	28,164	14.1	△ 1,859	△ 6.6
一 般 財 源	66,700	37.4	76,256	38.1	△ 9,556	△ 12.5	
合 計	178,220	100.0	200,249	100.0	△ 22,029	△ 11.0	

(3) 性質別歳出予算

(単位:百万円、%)

区 分	令和元年度		平成30年度		比 較	
	予算額(A)	構成比	予算額(B)	構成比	増減額 (A)-(B)=(C)	増減率 (C)/(B)
人件費・物件費	5,872	3.3	5,722	2.9	150	2.6
維持補修費	10,765	6.0	10,410	5.2	355	3.4
補助費等	1,807	1.0	2,285	1.1	△ 478	△ 20.9
普通建設事業費	121,572	68.2	144,152	72.0	△ 22,580	△ 15.7
災害復旧事業費	36,843	20.7	35,965	18.0	879	2.4
公債費	113	0.1	113	0.1	0	0.0
出資金	0	0.0	0	0.0	0	—
貸付金	0	0.0	0	0.0	0	—
繰出金	1,248	0.7	1,602	0.8	△ 354	△ 22.1
合 計	178,220	100.0	200,249	100.0	△ 22,029	△ 11.0

注 端数調整により、計数が一致しない場合があること。

12 県土整備部所管特別会計予算

(単位:百万円、%)

会 計 名	令和元年度		平成30年度		比 較	
	予算額 (A)	構成比	予算額 (A)	構成比	増減額 (A)-(B)=(C)	増減率 (C)/(B)
土地先行取得事業	0	0.0	0	0.0	△ 0	△ 29.3
流域下水道事業	6,506	77.9	7,465	89.4	△ 960	△ 12.9
港湾整備事業	1,849	22.1	2,138	25.6	△ 290	△ 13.5
計	8,355	100.0	9,604	115.0	△ 1,250	△ 13.0

13 公共事業の予算

(単位:百万円、%)

種 別	項 目	令和元年度		平成30年度		比 較	
		予算額 (A)	構成比	予算額 (A)	構成比	増減額 (A)-(B)=(C)	増減率 (C)/(B)
治 水	河 川	24,390	15.4	24,462	15.5	△ 72	△ 0.3
	ダ ム	3,990	2.5	5,471	3.5	△ 1,481	△ 27.1
	砂 防	4,436	2.8	4,434	2.8	2	0.0
	計	32,816	20.7	34,367	21.7	△ 1,551	△ 4.5
海 岸		7,237	4.6	7,125	4.5	112	1.6
道 路		68,092	43.0	83,313	52.6	△ 15,221	△ 18.3
街 路		3,103	2.0	2,218	1.4	885	39.9
港 湾		7,939	5.0	10,898	6.9	△ 2,959	△ 27.2
空 港		77	0.0	0	0.0	皆増	皆増
住 宅		1,690	1.1	5,639	3.6	△ 3,949	△ 70.0
下 水		316	0.2	314	0.2	2	0.7
農業農村		162	0.1	150	0.1	12	8.0
災害復旧	河 川 等	35,496	22.4	34,290	21.7	1,206	3.5
	港 湾	1,347	0.9	1,674	1.1	△ 327	△ 19.5
	計	36,843	23.3	35,965	22.7	878	2.4
合 計		158,275	100.0	179,988	113.7	△ 21,713	△ 12.1

(再掲)公共事業の予算のうち震災分

(単位:百万円、%)

種 別	項 目	令和元年度		平成30年度		比 較	
		予算額 (A)	構成比	予算額 (A)	構成比	増減額 (A)-(B)=(C)	増減率 (C)/(B)
治 水	河 川	13,419	11.9	10,172	9.0	3,247	31.9
	ダ ム	0	0.0	0	0.0	0	-
	砂 防	0	0.0	300	0.3	△ 300	△ 100.0
	計	13,419	11.9	10,472	9.3	2,947	28.1
海 岸		7,013	6.2	7,000	6.2	13	0.2
道 路		50,350	44.5	66,923	59.2	△ 16,573	△ 24.8
街 路		1,944	1.7	1,148	1.0	796	69.3
港 湾		7,528	6.7	10,755	9.5	△ 3,227	△ 30.0
住 宅		1,194	1.1	5,099	4.5	△ 3,905	△ 76.6
下 水		15	0.0	26	0.0	△ 11	△ 42.1
農業農村		0	0.0	0	0.0	0	-
災害復旧	河 川 等	30,310	26.8	28,936	25.6	1,374	4.7
	港 湾	1,291	1.1	1,387	1.2	△ 96	△ 6.9
	計	31,601	27.9	30,323	26.8	1,278	4.2
合 計		113,064	100.0	131,746	116.5	△ 18,682	△ 14.2

注 端数調整により、計数が一致しない場合があること。

14 県一般会計歳入歳出決算

(単位:百万円、%)

区分	款 別	平成30年度		平成29年度		比 較	
		決算額 A	構成比	決算額 B	構成比	増減額 A-B=C	増減率 C/B
歳 入	1 県 税	134,227	12.8	131,290	12.0	2,937	2.2
	2 地 方 消 費 税 清 算 金	48,300	4.6	45,483	4.2	2,817	6.2
	3 地 方 譲 与 税	24,268	2.3	21,893	2.0	2,375	10.8
	4 地 方 特 例 交 付 金	434	0.0	359	0.0	75	20.9
	5 地 方 交 付 税	286,260	27.3	289,831	26.5	△ 3,571	△ 1.2
	6 交 通 安 全 対 策 特 別 交 付 金	358	0.0	389	0.0	△ 31	△ 7.9
	7 分 担 金 及 び 負 担 金	3,428	0.3	5,218	0.5	△ 1,790	△ 34.3
	8 使 用 料 及 び 手 数 料	7,712	0.7	7,888	0.7	△ 177	△ 2.2
	9 国 庫 支 出 金	194,301	18.5	198,522	18.2	△ 4,220	△ 2.1
	10 財 産 収 入	1,521	0.1	1,327	0.1	194	14.7
	11 寄 附 金	2,474	0.2	5,112	0.5	△ 2,638	△ 51.6
	12 繰 入 金	46,279	4.4	52,313	4.8	△ 6,034	△ 11.5
	13 繰 越 金	85,818	8.2	116,471	10.7	△ 30,653	△ 26.3
	14 諸 収 入	135,266	12.9	139,320	12.8	△ 4,054	△ 2.9
	15 県 債	79,423	7.6	76,422	7.0	3,000	3.9
歳 入 合 計	1,050,070	100.0	1,091,839	100.0	△ 41,769	△ 3.8	
歳 出	1 議 会 費	1,392	0.1	1,337	0.1	55	4.1
	2 総 務 費	55,937	5.7	52,031	5.2	3,906	7.5
	3 民 生 費	92,811	9.5	97,272	9.7	△ 4,460	△ 4.6
	4 衛 生 費	24,282	2.5	28,269	2.8	△ 3,987	△ 14.1
	5 労 働 費	2,760	0.3	4,356	0.4	△ 1,596	△ 36.6
	6 農 林 水 産 業 費	70,948	7.3	69,935	7.0	1,014	1.4
	7 商 工 費	116,771	12.0	122,746	12.2	△ 5,975	△ 4.9
	8 土 木 費	166,593	17.1	176,196	17.5	△ 9,603	△ 5.5
	9 警 察 費	27,570	2.8	28,546	2.8	△ 976	△ 3.4
	10 教 育 費	147,358	15.1	146,864	14.6	494	0.3
	11 災 害 復 旧 費	80,537	8.2	82,382	8.2	△ 1,844	△ 2.2
	12 公 債 費	109,299	11.2	117,659	11.7	△ 8,360	△ 7.1
	13 諸 支 出 金	80,584	8.2	78,429	7.8	2,155	2.7
	14 予 備 費	0	0.0	0	0.0	0	-
歳 出 合 計	976,841	100.0	1,006,021	100.0	△ 29,180	△ 2.9	

注 端数調整により、計数が一致しない場合があること。

15 一般会計歳出決算規模の推移

(単位:百万円、%)

区 分	平成27年度			平成28年度			平成29年度			平成30年度		
	決算額	構成比	対前年度伸率	決算額	構成比	対前年度伸率	決算額	構成比	対前年度伸率	決算額	構成比	対前年度伸率
県一般会計歳出決算額	1,036,529		5.4	1,028,758		△ 0.7	1,006,021		△ 0.7	976,841		△ 2.9
県土整備部計	212,060	100.0	33.9	220,066	100.0	3.8	225,512	100.0	3.8	208,719	100.0	△ 7.4
農地費	144	0.1	△ 22.9	149	0.1	3.8	114	0.1	3.8	143	0.1	25.7
土木管理費	8,345	3.9	12.0	6,780	3.1	△ 18.7	6,725	3.1	△ 18.7	6,323	3.0	△ 6.0
道路橋りょう費	79,579	37.5	20.9	103,371	47.0	29.9	104,287	47.0	29.9	95,775	45.9	△ 8.2
河川海岸費	21,717	10.2	27.5	28,415	12.9	30.8	34,746	12.9	30.8	42,948	20.6	23.6
港湾費	11,307	5.3	58.0	13,623	6.2	20.5	18,502	6.2	20.5	13,099	6.3	△ 29.2
都市計画費	1,640	0.8	4.9	1,708	0.8	4.1	1,582	0.8	4.1	1,812	0.9	14.6
住宅費	29,805	14.1	95.6	12,355	5.6	△ 58.5	10,355	5.6	△ 58.5	6,635	3.2	△ 35.9
土木施設災害復旧費	59,437	5.7	35.7	53,565	24.3	△ 9.9	49,089	24.3	△ 9.9	41,870	20.1	△ 14.7
公債費	87	0.0	30.0	100	0.0	15.4	113	0.0	15.4	113	0.1	△ 0.0

注 端数調整により、計数が一致しない場合があること。

16 県土整備部所管特別会計歳出決算規模の推移

(1) 土地先行取得事業特別会計

(単位:百万円、%)

区 分	平成27年度		平成28年度		平成29年度		平成30年度	
	決算額	対前年度伸率	決算額	対前年度伸率	決算額	対前年度伸率	決算額	対前年度伸率
1 管理事務費	1	0.0	1	0.0	1	0.0	1	0.0
2 公債費	0	—	0	—	0	—	0	—
3 土地取得費	0	—	0	—	0	—	0	—
計	1	0.0	1	0.0	1	0.0	1	0.0

(2) 流域下水道事業特別会計

(単位:百万円、%)

区 分	平成27年度		平成28年度		平成29年度		平成30年度	
	決算額	対前年度伸率	決算額	対前年度伸率	決算額	対前年度伸率	決算額	対前年度伸率
1 流域下水道費	6,681	5.8	5,142	△ 23.0	6,562	27.6	5,025	△ 23.4
2 公債費	1,451	0.5	1,438	△ 0.9	1,416	△ 1.6	1,387	△ 2.0
計	7,757	△ 0.3	8,132	4.8	6,580	△ 19.1	6,413	△ 2.5

(3) 港湾整備事業特別会計

(単位:百万円、%)

区 分	平成27年度		平成28年度		平成29年度		平成30年度	
	決算額	対前年度伸率	決算額	対前年度伸率	決算額	対前年度伸率	決算額	対前年度伸率
1 事業費	2,599	△ 36.9	1,973	△ 24.1	1,472	△ 25.4	979	△ 33.5
2 公債費	1,599	△ 15.6	1,506	△ 5.8	1,428	△ 5.2	1,066	△ 25.3
計	6,016	124.1	4,198	△ 30.2	3,479	△ 17.1	2,046	△ 41.2

注 端数調整により、計数が一致しない場合があること。

3 道 路 関 係

17	高規格幹線道路網図	35
(1)	高速自動車国道	35
(2)	一般国道の自動車専用道路	35
(3)	高速自動車国道に平行する一般国道の自動車専用道路	35
18	一般国道・主要地方道道路網略図	36
19	道路現況調書	37
20	振興局別道路現況	39
21	高規格幹線道路の現況	41
22	国道(指定区間外)・県道整備状況	44
(1)	一般国道	44
(2)	主要地方道	45
(3)	一般県道	47
23	県管理道路の除雪状況	55
24	県管理道路関係施設一覧	56
(1)	道路現況	56
(2)	県管理の主なトンネルと橋梁	56
(3)	排水施設設置箇所	57
(4)	道の駅	57
(5)	路面監視装置設置場所	57
(6)	その他施設	57

17 高規格幹線道路網図（平成31.4.1現在）

(1) 高速自動車国道

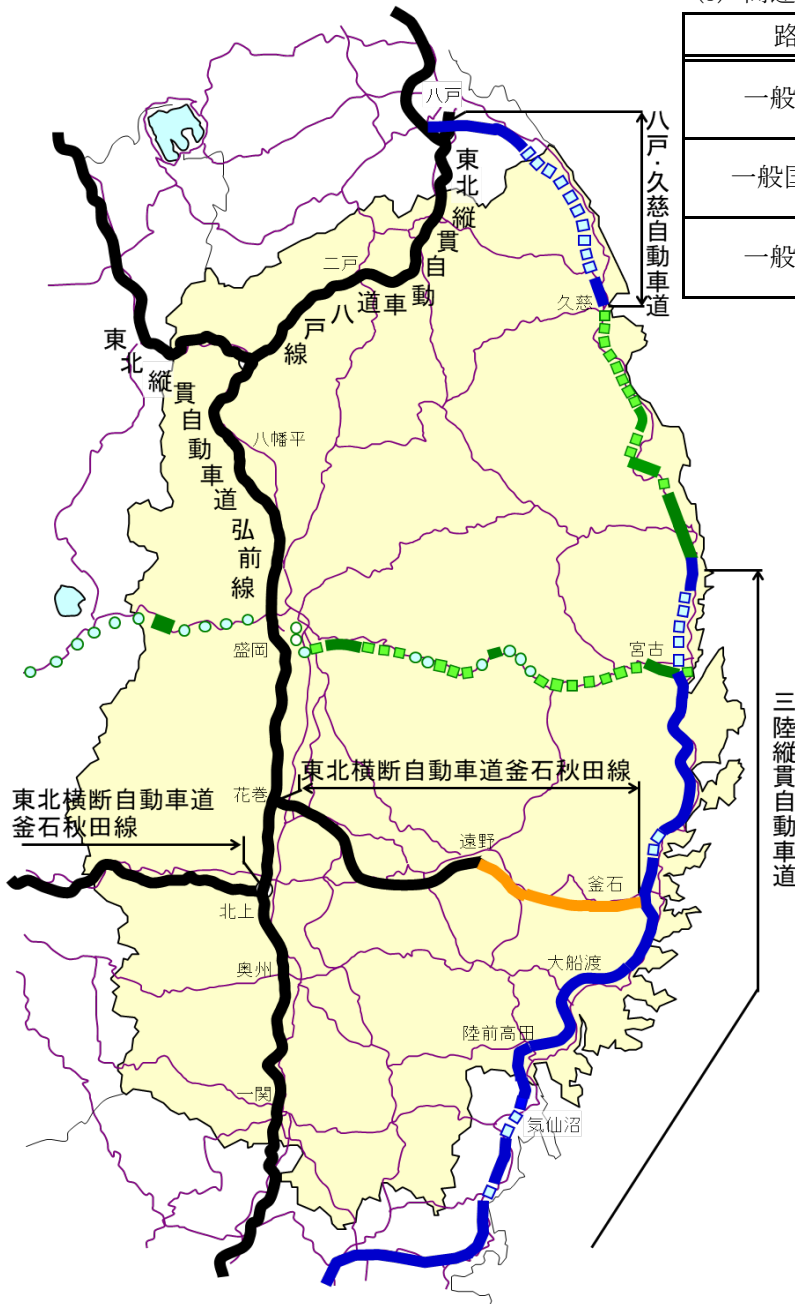
路線名	起点	終点
東北縦貫自動車道弘前線	東京都	青森市
東北縦貫自動車道八戸線	東京都	青森市
東北横断自動車道釜石秋田線	釜石市	秋田市

(2) 一般国道の自動車専用道路

路線名	起点	終点
三陸縦貫自動車道	仙台市	宮古市
八戸・久慈自動車道	八戸市	久慈市

(3) 高速自動車国道に並行する一般国道の自動車専用道路

路線名	起点	終点
一般国道283号釜石道路	釜石JCT (釜石市)	釜石仙人峠IC (釜石市)
一般国道283号仙人峠道路	釜石仙人峠IC (釜石市)	遠野住田IC (遠野市)
一般国道283号遠野道路	遠野住田IC (遠野市)	遠野IC (遠野市)

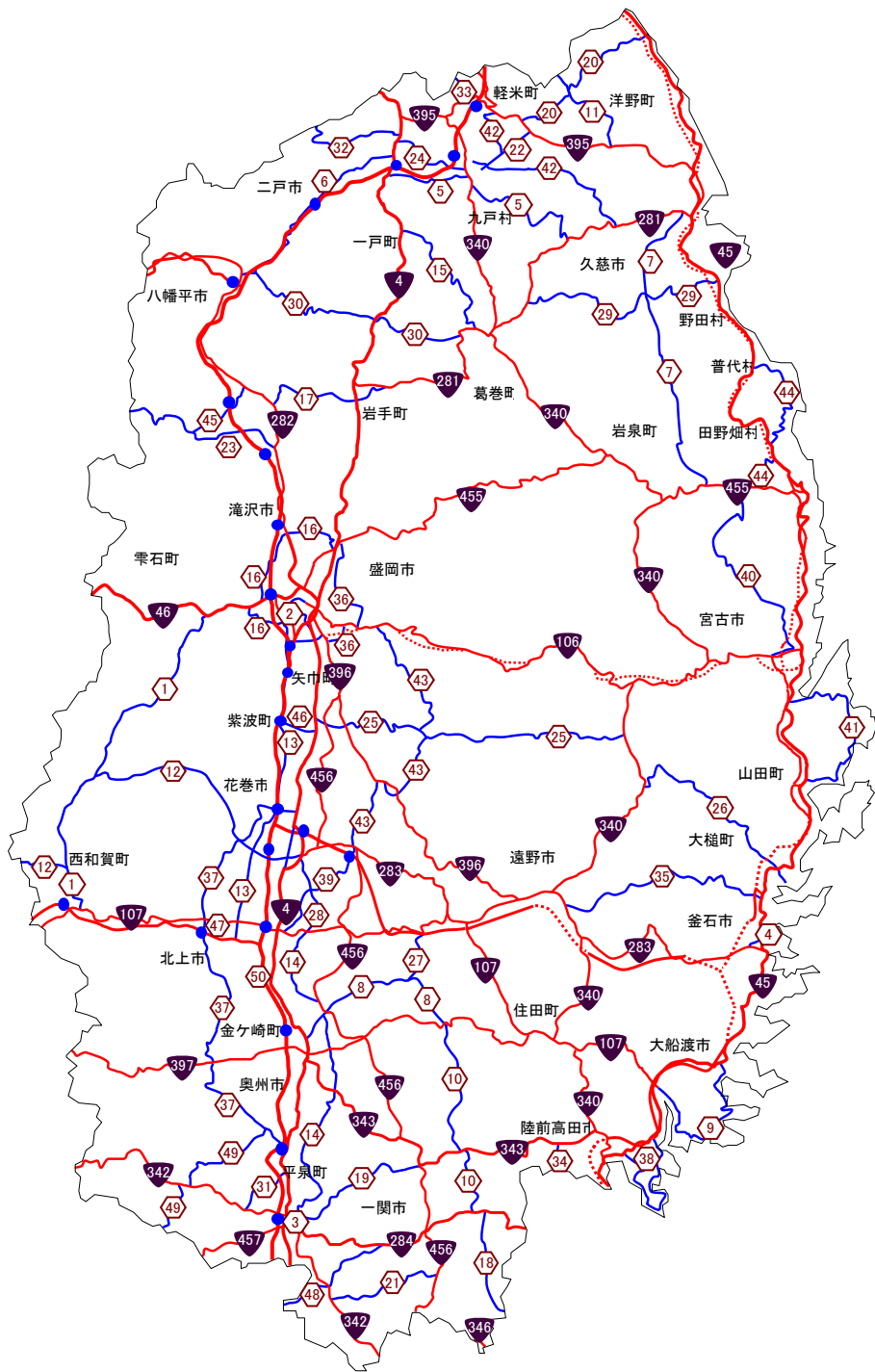


凡 例		
高速自動車国道	供用区間	■
	事業中区間	■ ■ ■ ■
高速自動車国道に並行する一般国道の自動車専用道路	供用区間	■
	事業中区間	■ ■ ■ ■
一般国道自動車専用道路	供用区間	■
	事業中区間	■ ■ ■ ■
参 考		
地域高規格道路	供用区間	■
	整備区間	■ ■ ■ ■
	計画路線	○ ○ ○ ○
	候補路線	○ ○ ○ ○

18 一般国道・主要地方道道路網略図 (平成30.4.1現在)

路線番号	路線名	実延長
一 般 国 道		
4号		193,278.0
45号		330,866.0
46号		48,179.0
106号		92,677.5
107号		119,984.4
281号		77,484.6
282号		66,363.2
283号		104,447.7
284号		41,693.9
340号		200,561.4
342号		67,443.9
343号		59,557.8
346号		2,008.7
395号		48,913.4
396号		58,157.2
397号		81,846.9
455号		86,628.3
456号		101,228.4
457号		13,740.4
合計19路線		1,795,060.7
主 要 地 方 道		
1	盛岡横手線	58,479.7
2	盛岡停車場線	735.4
3	一関停車場線	141.3
4	釜石港線	1,366.0
5	一戸山形線	36,411.9
6	二戸五日市線	29,136.2
7	久慈岩泉線	52,996.5
8	水沢米里線	29,058.5
9	大船渡綾里三陸線	28,813.5
10	江刺室根線	36,319.0
11	八戸大野線	14,470.7
12	花巻大曲線	61,689.5
13	盛岡和賀線	47,898.1
14	一関北上線	46,765.3
15	一戸葛巻線	24,778.8
16	盛岡環状線	32,678.8
17	岩手平舘線	18,054.4
18	本吉室根線	15,438.0
19	一関大東線	22,634.0
20	軽米種市線	25,268.7
21	花泉藤沢線	18,101.4
22	軽米九戸線	12,622.7
23	大更八幡平線	31,547.3
24	二戸九戸線	13,846.1
25	紫波江繋線	58,346.2
26	大槌小国線	35,120.9
27	江刺東和線	7,067.0
28	花巻北上線	11,623.3
29	野田山形線	41,438.0
30	葛巻日影線	41,885.5
31	平泉巖美溪線	8,559.1
32	二戸田子線	19,763.0
33	軽米名川線	3,880.6
34	気仙沼陸前高田線	3,389.5
35	釜石遠野線	37,243.8
36	上米内湯沢線	25,350.1
37	花巻平泉線	76,269.0
38	大船渡広田陸前高田線	28,417.2
39	北上東和線	18,967.7
40	宮古岩泉線	50,556.0
41	重茂半島線	35,701.5
42	戸呂町軽米線	25,617.2
43	盛岡大迫東和線	49,716.0
44	岩泉平井賀普代線	37,538.9
45	柏台松尾線	9,810.2
46	紫波インター線	4,839.8
47	北上西インター線	368.7
48	弥栄金成線	17,187.0
49	栗駒平泉線	24,044.9
50	北上金ヶ崎インター線	1,161.0
合計50路線		1,333,113.9

(単位:m)



19 道路現況調書

道路種別		路線数	総延長	重用延長	未供用延長	実延長	実延長の内訳			
							改良・未改良内訳			
							改良済延長			
							車道		車道	
		5.5m以上	改良率	5.5m未満含む	改良率					
一般国道	国管理	4	590.8	0.0	0.0	590.8	590.2	99.9%	590.8	100.0%
	県管理	16	1,316.9	112.5	0.0	1,204.3	1,159.5	96.3%	1,169.7	97.1%
	計	19	1,907.6	112.5	0.0	1,795.1	1,749.8	97.5%	1,760.5	98.1%
県道	主要地方道	50	1,394.9	61.8	0.0	1,333.1	1,126.2	84.5%	1,205.7	90.4%
	一般県道	195	1,768.1	70.1	39.0	1,659.0	1,090.0	65.7%	1,351.6	81.5%
	計	245	3,162.9	131.8	39.0	2,992.1	2,216.2	74.1%	2,557.3	85.5%
国県道計	国管理	4	590.8	0.0	0.0	590.8	590.2	99.9%	590.8	100.0%
	県管理	255	4,450.2	244.4	39.0	4,166.8	3,348.4	80.4%	3,698.9	88.8%
	市管理	6	29.6	0.0	0.0	29.6	27.3	92.4%	28.1	95.1%
	計	264	5,070.5	244.4	39.0	4,787.1	3,966.0	82.8%	4,317.7	90.2%
市町村道	一級	1,437	3,763.4	25.4	29.2	3,708.9	1,998.2	53.9%	3,355.1	90.5%
	二級	1,844	3,405.8	17.5	6.4	3,382.0	801.5	23.7%	2,690.0	79.5%
	小計	3,281	7,169.2	42.9	35.6	7,090.8	2,799.7	39.5%	6,045.1	85.3%
	その他	50,601	21,580.0	161.7	125.6	21,292.6	2,289.1	10.8%	11,098.0	52.1%
	独立専用自歩道	658	53.7	0.6	0.6	52.6	0.8	1.5%	40.3	76.6%
	計	54,540	28,802.9	205.2	161.8	28,436.0	5,089.5	17.9%	17,183.3	60.4%
総計		54,804	33,873.5	449.6	200.8	33,223.1	9,055.5	27.3%	21,501.1	64.7%
29年4月1日現在	一般国道	19	1,884.5	113.7	0.0	1,770.9	1,723.4	97.3%	1,734.4	97.9%
	県道	245	3,164.6	131.7	39.0	2,993.9	2,209.5	73.8%	2,552.3	85.3%
	市町村道	54,610	28,875.0	206.8	159.9	28,508.3	5,045.4	17.7%	17,088.1	59.9%
	総計	54,874	33,924.1	452.2	198.9	33,273.0	8,978.4	27.0%	21,374.8	64.2%

		実延長の内訳			道路種別内訳				
		路面別内訳							
未改良延長	うち自動車 交通不能	舗装済 延長	舗装率	未舗装道 延長	道路延長	橋りょう		トンネル	
						数	延長	数	延長
0.0	0.0	590.8	100.0%	0.0	507.1	406	31.0	69	52.7
34.6	0.0	1,188.2	98.7%	16.2	1,135.3	974	35.0	89	34.0
34.6	0.0	1,778.9	99.1%	16.2	1,642.4	1,380	66.0	158	86.7
127.4	13.4	1,228.7	92.2%	104.4	1,286.8	822	27.0	53	19.4
307.4	4.7	1,321.5	79.7%	337.4	1,623.2	928	30.8	16	5.0
434.8	18.1	2,550.3	85.2%	441.8	2,909.9	1,750	57.7	69	24.4
0.0	0.0	590.8	100.0%	0.0	507.1	406	31.0	69	52.7
468.0	18.1	3,710.3	89.0%	456.5	4,015.9	2,710	92.5	158	58.4
1.4	0.0	28.1	95.1%	1.4	29.4	14	0.2	0	0.0
469.4	18.1	4,329.2	90.4%	458.0	4,552.3	3,130	123.7	227	111.1
353.7	27.8	3,407.0	91.9%	301.8	3,665.6	1,788	40.3	11	3.0
692.0	73.7	2,779.2	82.2%	602.7	3,356.9	1,533	23.1	10	2.0
1,045.7	101.5	6,186.3	87.2%	904.6	7,022.5	3,321	63.4	21	4.9
10,194.6	2,364.1	10,457.8	49.1%	10,834.8	21,197.6	6,682	87.1	26	7.9
12.3	10.8	50.8	96.6%	1.8	51.3	30	1.3	0	0.0
11,252.6	2,476.4	16,694.8	58.7%	11,741.2	28,271.3	10,033	151.8	47	12.8
11,722.0	2,494.6	21,024.0	63.3%	12,199.2	32,823.7	13,163	275.5	274	123.9
36.5	0.0	1,754.7	99.1%	16.2	1,629.0	1,367	64.8	147	77.1
441.5	18.1	2,551.9	85.2%	441.9	2,912.5	1,753	57.8	68	23.6
11,420.1	2,554.8	16,629.9	58.3%	11,878.4	28,344.1	10,189	151.6	47	12.5
11,898.1	2,572.9	20,936.5	62.9%	12,336.5	32,885.6	13,309	274.2	262	113.1

20 振興局別道路現況

区分		一般国道									主要地方道		
		国管理			県管理			国道計					
		実延長	改良延長	舗装延長	実延長	改良延長	舗装延長	実延長	改良延長	舗装延長	実延長	改良延長	舗装延長
県 広 域 振 興 局 土 木 部 等	盛岡	99.4	99.4	99.4	120.2	120.2	120.2	219.6	219.6	219.6	144.2	136.1	135.7
	岩手	18.9	18.9	18.9	119.5	119.5	119.5	138.4	138.4	138.4	112.5	105.0	97.1
	花巻	19.5	19.5	19.5	56.7	56.7	56.7	76.2	76.2	76.2	141.5	123.9	124.1
	北上	14.2	14.2	14.2	61.8	61.7	61.8	76.0	75.9	76.0	110.6	91.7	94.6
	県南	31.3	31.3	31.3	115.1	115.1	115.1	146.4	146.4	146.4	114.4	113.3	114.0
	一関	16.9	16.9	16.9	98.2	94.1	98.2	115.1	111.0	115.1	71.5	70.9	71.1
	千厩	0.0	0.0	0.0	89.2	89.0	89.0	89.2	89.0	89.0	70.4	66.1	68.6
	大船渡	83.1	83.1	83.1	94.1	94.1	94.1	177.2	177.2	177.2	60.6	52.8	59.8
	遠野	4.5	4.5	4.5	111.3	107.0	108.8	115.8	111.5	113.3	11.5	11.1	11.1
	沿岸	47.3	47.3	47.3	22.5	21.0	22.5	69.9	68.3	69.9	58.3	55.9	53.2
	宮古	99.3	99.3	99.3	111.6	98.7	103.0	210.9	198.0	202.3	89.0	52.0	68.6
	岩泉	43.4	43.4	43.4	75.9	64.4	71.0	119.2	107.7	114.4	74.6	68.8	68.8
	県北	71.7	71.7	71.7	62.5	62.5	62.5	134.2	134.2	134.2	131.5	121.1	124.8
二戸	41.2	41.2	41.2	65.9	65.9	65.9	107.1	107.1	107.1	142.5	137.0	137.4	
総計	590.8	590.8	590.8	1,204.3	1,169.7	1,188.2	1,795.1	1,760.5	1,778.9	1,333.1	1,205.7	1,228.7	

※独立専用自歩道を含む。

※改良済延長欄は車道幅員5.5m未満の延長を含むものである。

※舗装済延長欄は、セメント系及びアスファルト系高級・簡易のもののみである。

平成30年4月1日現在(単位:km)

県道						国県道計			市町村道			総計		
一般県道			県道計			実延長	改良延長	舗装延長	実延長	改良延長	舗装延長	実延長	改良延長	舗装延長
実延長	改良延長	舗装延長	実延長	改良延長	舗装延長									
236.0	208.5	192.1	380.2	344.5	327.8	599.8	564.1	547.4	5,090.4	3,286.7	3,315.9	5,690.2	3,850.9	3,863.3
134.0	119.2	105.7	246.5	224.2	202.8	384.9	362.6	341.2	1,756.8	1,222.2	1,072.9	2,141.6	1,584.8	1,414.1
152.6	142.7	128.7	294.1	266.5	252.8	370.2	342.7	329.0	3,308.4	1,855.2	1,727.0	3,678.6	2,197.8	2,055.9
98.0	91.4	81.4	208.6	183.1	176.0	284.5	259.0	251.9	2,244.1	1,326.7	1,208.2	2,528.6	1,585.7	1,460.2
191.4	177.4	175.7	305.8	290.7	289.7	452.1	437.1	436.0	3,439.1	2,124.9	2,032.7	3,891.2	2,562.0	2,468.7
78.3	69.2	73.4	149.7	140.1	144.5	264.9	251.1	259.6	4,539.5	2,575.5	2,461.1	4,804.4	2,826.6	2,720.7
129.4	87.6	102.4	199.8	153.7	171.0	289.0	242.7	260.0	(一関に計上)			289.0	242.7	260.0
97.5	53.3	61.6	158.1	106.1	121.4	335.3	283.3	298.6	1,349.6	793.8	810.1	1,684.8	1,077.1	1,108.7
80.1	75.9	59.2	91.6	87.0	70.2	207.4	198.5	183.5	1,296.6	639.6	586.7	1,504.1	838.1	770.2
67.8	30.7	39.7	126.1	86.6	92.8	196.0	154.9	162.7	694.5	406.0	355.3	890.5	561.0	517.9
54.1	46.3	51.5	143.1	98.2	120.1	354.0	296.2	322.4	971.8	672.7	773.7	1,325.8	969.0	1,096.1
104.8	51.2	52.4	179.5	120.0	121.2	298.7	227.8	235.5	497.1	367.8	386.4	795.8	595.5	622.0
123.7	114.9	112.4	255.2	236.0	237.3	389.4	370.2	371.4	1,529.0	942.3	931.2	1,918.4	1,312.4	1,302.6
111.4	83.3	85.4	253.9	220.3	222.8	360.9	327.4	329.9	1,719.1	970.0	1,033.5	2,080.1	1,297.4	1,363.4
1,659.0	1,351.6	1,321.5	2,992.1	2,557.3	2,550.3	4,787.1	4,317.7	4,329.2	28,436.0	17,183.3	16,694.8	33,223.1	21,501.1	21,024.0

21 高規格幹線道路の現況（平成 31. 4. 1 現在）

（単位：km）

路線名	総延長	基本計画		整備計画		供用済		未供用区間			
		延長	%	延長	%	区間	延長	区間	整備状況	供用目標	
東北縦貫自動車道	弘前線	全体 698	698	100	698	100	大泉 JCT ～ 青森 IC	698			
		県内 167	167	100	167	100	宮城県境 ～ 秋田県境	167			
	八戸線	全体 167	167	100	97	58	安代 JCT ～ 八戸 IC 八戸 JCT ～ 八戸北 IC 青森東 IC ～ 青森 IC 百石道路 上北道路 上北天満林道路 みちのく有料道路 第二みちのく有料道路	149	八戸北 IC ～青森東 IC (延長 18)	基本計画 (一部 A 事業中)	未定 (※「百石道路」「上北道路」「上北天満林道路」「みちのく有料道路」「第二みちのく有料道路」は供用済)
		県内 54	54	100	54	100	安代 JCT ～ 青森県境	54			
	東北横断自動車道	釜石秋田線	全体 211	211	100	167	79	釜石 JCT ～ 昭和男鹿半島 IC	211		
							計	211			
県内 112		112	100	78	70	釜石 JCT ～ 秋田県境	112				
						計	112				

(注1) IC はインターチェンジ、JCT はジャンクションの略である。

(注2) 東北横断自動車道の数値は、東北縦貫自動車道の重用区間は含まない。

(注3) 供用区間及び供用延長は A[〃] (高速自動車国道に並行する一般国道の自動車専用道路) 事業を含む。

(単位:km)

路線名	総延長	基本計画		整備計画		供用済		未供用区間		
		延長	%	延長	%	区間	延長	区間	整備状況	供用目標
三陸縦貫自動車道	全体 249	249	100	249	100	仙台北IC ～小泉海岸IC	99.7	小泉海岸IC ～本吉谷津IC (延長 2.0)	整備計画 (事業中)	令和2年度
						本吉谷津IC ～気仙沼中央IC	11.1	気仙沼中央IC 気仙沼港IC (延長 1.7)	整備計画 (事業中)	令和元年度
						唐桑南IC ～釜石北IC	65.9			
						大槌IC ～宮古中央IC	34.6	気仙沼港IC ～唐桑南IC (延長 7.3)	整備計画 (事業中)	令和2年度
						田老真崎海岸IC ～田老北IC	4.0			
							釜石北IC ～大槌IC (延長 4.8)	整備計画 (事業中)	令和元年度	
							宮古中央IC ～田老真崎海岸IC (延長 17.0)	整備計画 (事業中)	令和2年度	
						計	215.3			
	県内 123	123	100	123	100	宮城県境 ～釜石北IC	60.9			
						大槌IC ～宮古中央IC	34.6			
田老真崎海岸IC ～田老北IC						4.0				
					計	99.5				

(注1)IC はインターチェンジ、JCT はジャンクションの略である。

(単位:km)

路線名	総延長	基本計画		整備計画		供用済		未供用区間		
		延長	%	延長	%	区間	延長	区間	整備状況	供用目標
八戸・久慈自動車道	全体 51	51	100	51	100	八戸 JCT ～階上 IC	17.3	侍浜 IC ～階上 IC (延長 23.0)	整備計画 (事業中)	令和2年度
						久慈道路	3.2			
	計	20.5								
	県内 31	31	100	31	100	久慈道路	3.2			

(注1)IC はインターチェンジ、JCT はジャンクションの略である。

22 国道(指定区間外)・県道整備状況(平成30.4.1現在)

(1) 一般国道

(単位:m・%)

路線名	起点～終点	実延長	改良		舗装		指定 年月日
			延長	率	延長	率	
106号	宮古市～盛岡市	92,678	92,677.5	100.0	92,677.5	100.0	S40.3.29
107号	大船渡市～秋田県由利本荘市	119,984	119,984.4	100.0	119,984.4	100.0	S40.3.29
281号	盛岡市～久慈市	77,485	77,484.6	100.0	77,484.6	100.0	S44.12.4
282号	盛岡市～青森県平川市	66,363	66,363.2	100.0	66,363.2	100.0	S44.12.4
283号	釜石市～花巻市	86,020	82,737.2	96.2	86,019.7	100.0	S44.12.4
284号	陸前高田市～一関市	41,694	41,673.9	100.0	41,693.9	100.0	S44.12.4
340号	陸前高田市～青森県八戸市	200,561	173,579.0	86.5	184,551.0	92.0	S49.11.12
342号	秋田県横手市～宮城県登米市	67,444	63,341.5	93.9	67,443.9	100.0	S49.11.12
343号	陸前高田市～奥州市水沢区	59,558	59,557.8	100.0	59,557.8	100.0	S49.11.12
346号	宮城県仙台市～宮城県気仙沼市	2,009	2,008.7	100.0	2,008.7	100.0	S49.11.12
395号	久慈市～二戸市	48,913	48,913.4	100.0	48,913.4	100.0	S56.4.30
396号	遠野市～盛岡市	58,157	58,157.2	100.0	58,148.7	100.0	S56.4.30
397号	大船渡市～秋田県横手市	81,847	81,846.9	100.0	81,846.9	100.0	S56.4.30
455号	盛岡市～下閉伊郡岩泉町	86,628	86,628.3	100.0	86,628.3	100.0	H4.4.3
456号	盛岡市～宮城県気仙沼市	101,228	101,043.1	99.8	101,088.1	99.9	H4.4.3
457号	一関市～宮城県白石市	13,740	13,740.4	100.0	13,740.4	100.0	H4.4.3
一般国道16路線合計		1,204,309.7	1,169,737.1	97.1	1,188,150.5	98.7	

(2)主要地方道

(単位:m・%)

番号	路線名	起点～終点	実延長	改良		舗装		認定 年月日
				延長	率	延長	率	
1	盛岡横手線	盛岡市～秋田県横手市	58,479.7	58,479.7	100.0	58,479.7	100.0	S29.8.16
2	盛岡停車場線	盛岡停車場～盛岡市中央通三丁目	735.4	735.4	100.0	735.4	100.0	S29.8.16
3	一関停車場線	一関停車場～一関市新大町	141.3	141.3	100.0	141.3	100.0	S29.8.16
4	釜石港線	釜石港～釜石市只越町	1,366.0	1,366.0	100.0	1,366.0	100.0	S29.8.16
5	一戸山形線	二戸郡一戸町～久慈市山形町	36,411.9	34,484.6	94.7	34,772.6	95.5	S51.10.1
6	二戸五日市線	二戸市～八幡平市五日市	29,136.2	29,136.2	100.0	29,136.2	100.0	S34.3.31
7	久慈岩泉線	久慈市～下閉伊郡岩泉町	52,996.5	50,921.5	96.1	52,996.5	100.0	S34.3.31
8	水沢米里線	奥州市水沢区～奥州市江刺区米里	29,058.5	29,058.5	100.0	29,058.5	100.0	S47.3.17
9	大船渡綾里三陸線	大船渡市猪川町～大船渡市三陸町越喜来	28,813.5	28,813.5	100.0	28,813.5	100.0	S34.3.31
10	江刺室根線	奥州市江刺区～一関市室根町	36,319.0	32,398.2	89.2	34,861.5	96.0	S51.10.1
11	八戸大野線	青森県八戸市～九戸郡洋野町大野	14,470.7	14,470.7	100.0	14,470.7	100.0	S51.12.24
12	花巻大曲線	花巻市～秋田県大仙市	61,689.5	41,934.2	68.0	44,493.9	72.1	S47.4.11
13	盛岡和賀線	盛岡市～北上市和賀町	47,898.1	47,898.1	100.0	47,898.1	100.0	S51.10.1
14	一関北上線	一関市～北上市	46,765.3	46,765.3	100.0	46,765.3	100.0	S51.10.1
15	一戸葛巻線	二戸郡一戸町～岩手郡葛巻町	24,778.8	22,192.8	89.6	22,253.9	89.8	S51.10.1
16	盛岡環状線	盛岡市南仙北二丁目～盛岡市上米内	32,678.8	32,678.8	100.0	32,678.8	100.0	S49.3.19
17	岩手平舘線	岩手郡岩手町～八幡平市平舘	18,054.4	18,054.4	100.0	18,054.4	100.0	S34.3.31
18	本吉室根線	宮城県気仙沼市本吉町 ～一関市室根町	15,438.0	15,046.0	97.5	15,052.2	97.5	S51.10.1
19	一関大東線	一関市～一関市大東町	22,634.0	22,634.0	100.0	22,634.0	100.0	S34.3.31
20	軽米種市線	九戸郡軽米町～九戸郡洋野町種市	25,268.7	25,268.7	100.0	25,268.7	100.0	S34.3.31
21	花泉藤沢線	一関市花泉町～一関市藤沢町	18,101.4	18,101.4	100.0	18,101.4	100.0	S51.10.1
22	軽米九戸線	九戸郡軽米町～九戸郡九戸村	12,622.7	12,622.7	100.0	12,622.7	100.0	S34.3.31
23	大更八幡平線	八幡平市大更～秋田県鹿角市八幡平	31,547.3	31,547.3	100.0	31,547.3	100.0	S51.10.1
24	二戸九戸線	二戸市～九戸郡九戸村	13,846.1	13,846.1	100.0	13,846.1	100.0	S51.10.1
25	紫波江繋線	紫波郡紫波町～宮古市江繋	58,346.2	31,007.8	53.1	33,937.3	58.2	S34.3.31
26	大槌小国線	上閉伊郡大槌町～宮古市小国	35,120.9	35,120.9	100.0	29,929.2	85.2	S34.3.31
27	江刺東和線	奥州市江刺区～花巻市東和町	7,067.0	7,067.0	100.0	7,067.0	100.0	S58.1.11

(単位:m・%)

番号	路線名	起点～終点	実延長	改良		舗装		認定 年月日
				延長	率	延長	率	
28	花巻北上線	花巻市～北上市	11,623.3	11,623.3	100.0	11,623.3	100.0	S51.10.1
29	野田山形線	九戸郡野田村～久慈市山形町	41,438.0	33,135.9	80.0	34,771.3	83.9	S51.10.1
30	葛巻日影線	岩手郡葛巻町～八幡平市日影	41,885.5	33,468.7	79.9	25,592.1	61.1	S51.10.1
31	平泉巖美溪線	西磐井郡平泉町～一関市巖美	8,559.1	8,559.1	100.0	8,559.1	100.0	S51.10.1
32	二戸田子線	二戸市～青森県三戸郡田子町	19,763.0	19,763.0	100.0	19,763.0	100.0	S34.3.31
33	軽米名川線	九戸郡軽米町～青森県三戸郡南部町	3,880.6	3,832.8	98.8	3,880.6	100.0	S34.3.31
34	気仙沼陸前高田線	宮城県気仙沼市～陸前高田市	3,389.5	2,546.5	75.1	2,561.7	75.6	S34.3.31
35	釜石遠野線	釜石市～遠野市	37,243.8	34,778.7	93.4	37,243.8	100.0	S51.10.1
36	上米内湯沢線	盛岡市上米内～盛岡市湯沢	25,350.1	22,599.6	89.1	22,599.6	89.1	H6.3.15
37	花巻平泉線	花巻市～西磐井郡平泉町	76,269.0	75,176.3	98.6	76,269.0	100.0	H26.4.1
38	大船渡広田陸前高田線	大船渡市～陸前高田市	28,417.2	21,475.1	75.6	28,417.2	100.0	H6.3.15
39	北上東和線	北上市～花巻市東和町	18,967.7	18,967.7	100.0	18,967.7	100.0	S49.3.19
40	宮古岩泉線	宮古市～下閉伊郡岩泉町	50,556.0	34,153.7	67.6	42,427.7	83.9	S51.10.1
41	重茂半島線	下閉伊郡山田町大沢～宮古市津軽石	35,701.5	18,039.0	50.5	24,181.8	67.7	S51.10.1
42	戸呂町軽米線	久慈市山形町戸呂町～九戸郡軽米町上館	25,617.2	25,617.2	100.0	25,617.2	100.0	S34.3.31
43	盛岡大迫東和線	盛岡市～花巻市東和町	49,716.0	45,962.0	92.4	45,105.1	90.7	H6.3.15
44	岩泉平井賀普代線	下閉伊郡岩泉町乙茂～下閉伊郡普代村普代	37,538.9	37,538.9	100.0	37,538.9	100.0	S40.3.30
45	柏台松尾線	八幡平市松尾寄木～八幡平市松尾	9,810.2	9,810.2	100.0	9,810.2	100.0	S52.3.1
46	紫波インター線	紫波インター～紫波郡紫波町桜町	4,839.8	4,839.8	100.0	4,839.8	100.0	H6.3.15
47	北上西インター線	北上西インター～北上市和賀町	368.7	368.7	100.0	368.7	100.0	H6.3.15
48	弥栄金成線	一関市弥栄～宮城県栗原市金成	17,187.0	17,187.0	100.0	17,187.0	100.0	H6.3.15
49	栗駒平泉線	宮城県栗原市栗駒～西磐井郡平泉町	24,044.9	23,283.7	96.8	23,280.4	96.8	H26.4.1
50	北上金ヶ崎インター線	北上金ヶ崎インター～北上市相去町	1,161.0	1,161.0	100.0	1,161.0	100.0	H6.3.15
主要地方道50路線合計			1,333,113.9	1,205,679.0	90.4	1,228,748.4	92.2	

(3) 一般県道

(単位:m・%)

番号	路線名	起点～終点	実延長	改良		舗装		認定 年月日
				延長	率	延長	率	
101	小鳥谷停車場線	小鳥谷停車場～二戸郡一戸町小鳥谷	1,522.8	1,522.8	100.0	1,522.8	100.0	S51.10.1
102	石鳥谷大迫線	花巻市石鳥谷町～花巻市大迫町	10,506.3	10,506.3	100.0	10,506.3	100.0	S34.3.31
103	花巻和賀線	花巻市～北上市和賀町	14,985.6	14,985.6	100.0	14,985.6	100.0	S34.3.31
104	沖田洪民線	一関市大東町沖田～一関市大東町洪民	5,262.6	5,262.6	100.0	5,262.6	100.0	S51.10.1
105	猿沢東山線	一関市大東町猿沢～一関市東山町長坂	4,660.5	4,660.5	100.0	4,660.5	100.0	S51.10.1
106	前沢東山線	奥州市前沢区～一関市東山町	19,308.8	19,308.8	100.0	19,308.8	100.0	S51.10.1
107	矢越停車場線	矢越停車場～一関市室根町矢越	112.0	112.0	100.0	112.0	100.0	S51.10.1
108	江刺金ヶ崎線	奥州市江刺区～胆沢郡金ヶ崎町	4,972.1	4,972.1	100.0	4,972.1	100.0	S34.3.31
109	石鳥谷花巻温泉線	花巻市石鳥谷町～花巻市花巻温泉	7,923.8	7,923.8	100.0	7,923.8	100.0	S34.3.31
110	平泉停車場中尊寺線	平泉停車場～西磐井郡平泉町中尊寺	1,447.0	1,447.0	100.0	1,447.0	100.0	S34.3.31
111	日詰停車場線	日詰停車場～紫波郡紫波町北日詰	537.5	537.5	100.0	537.5	100.0	S34.3.31
112	北上停車場線	北上停車場～北上市大通り	1,553.7	1,553.7	100.0	1,553.7	100.0	S34.3.31
113	水沢停車場線	水沢停車場～奥州市水沢区横町	852.7	852.7	100.0	852.7	100.0	S34.3.31
114	二戸停車場線	二戸停車場～二戸市石切所	310.4	310.4	100.0	310.4	100.0	S34.3.31
115	茂市停車場線	茂市停車場～宮古市茂市	339.6	163.9	48.3	339.6	100.0	S34.3.31
117	石鳥谷停車場線	石鳥谷停車場～花巻市石鳥谷町好地	318.2	318.2	100.0	318.2	100.0	S34.3.31
118	ほつとゆだ停車場線	ほつとゆだ停車場 ～和賀郡西和賀町川尻	403.1	403.1	100.0	403.1	100.0	S34.3.31
119	仙北町停車場線	仙北町停車場～盛岡市仙北二丁目	126.0	126.0	100.0	126.0	100.0	S34.3.31
120	不動盛岡線	紫波郡矢巾町室岡 ～盛岡市中ノ橋通一丁目	11,654.8	11,654.8	100.0	11,654.8	100.0	S47.3.17
121	遠野停車場線	遠野停車場～遠野市中央通	257.8	257.8	100.0	257.8	100.0	S34.3.31
122	夏油温泉江釣子線	北上市夏油温泉～北上市上江釣子	26,168.4	20,642.0	78.9	20,659.0	78.9	S34.3.31
124	久慈停車場線	久慈停車場～久慈市新町	142.0	142.0	100.0	142.0	100.0	S34.3.31
125	陸中夏井停車場線	陸中夏井停車場～久慈市夏井町	91.2	91.2	100.0	91.2	100.0	S34.3.31
126	田山停車場線	田山停車場～八幡平市石名坂	22.7	22.7	100.0	22.7	100.0	S34.3.31
127	荒屋新町停車場線	荒屋新町停車場～八幡平市荒屋新町	97.3	97.3	100.0	97.3	100.0	S34.3.31
128	厨川停車場線	厨川停車場～盛岡市厨川一丁目	53.0	0.0	0.0	0.0	0.0	S34.3.31
129	好摩停車場線	好摩停車場～盛岡市玉山区芋田	2,001.8	2,001.8	100.0	2,001.8	100.0	S34.3.31

(単位:m・%)

番号	路線名	起点～終点	実延長	改良		舗装		認定 年月日
				延長	率	延長	率	
130	大釜停車場線	大釜停車場～滝沢市大釜竹鼻	904.7	904.7	100.0	904.7	100.0	S34.3.31
131	小岩井停車場線	小岩井停車場～岩手郡雫石町板橋	2,382.6	2,382.6	100.0	2,382.6	100.0	S34.3.31
132	上盛岡停車場線	上盛岡停車場～盛岡市中央通二丁目	746.1	746.1	100.0	746.1	100.0	S34.3.31
133	ゆだ錦秋湖停車場線	ゆだ錦秋湖停車場 ～和賀郡西和賀町第43地割	1,409.4	1,173.5	83.3	1,409.4	100.0	S34.3.31
134	山目停車場線	山目停車場～一関市山目町	49.5	49.5	100.0	49.5	100.0	S34.3.31
135	摺沢停車場線	摺沢停車場～一関市大東町摺沢	814.5	814.5	100.0	814.5	100.0	S34.3.31
136	折壁停車場線	折壁停車場～一関市室根町折壁	66.5	66.5	100.0	66.5	100.0	S34.3.31
137	金ヶ崎停車場線	金ヶ崎停車場 ～胆沢郡金ヶ崎町大字西根	694.0	694.0	100.0	694.0	100.0	S34.3.31
138	宮古停車場線	宮古停車場～宮古市栄町	84.2	84.2	100.0	84.2	100.0	S34.3.31
139	陸中中野停車場線	陸中中野停車場～九戸郡洋野町中野	2,215.0	2,215.0	100.0	2,215.0	100.0	S34.3.31
140	新月停車場線	新月停車場～一関市室根町折壁	191.0	0.0	0.0	191.0	100.0	S34.3.31
141	陸前高田停車場線	陸前高田停車場～陸前高田市米崎町	2,326.0	2,326.0	100.0	2,326.0	100.0	S34.3.31
142	川内停車場線	川内停車場～宮古市川内	265.5	265.5	100.0	265.5	100.0	S34.3.31
143	陸中川井停車場線	陸中川井停車場 ～宮古市川井	247.3	247.3	100.0	247.3	100.0	S34.3.31
144	六原停車場線	六原停車場 ～胆沢郡金ヶ崎町大字三ヶ尻	300.0	300.0	100.0	295.0	98.3	S34.3.31
145	大槌停車場線	大槌停車場～上閉伊郡大槌町本町	122.0	122.0	100.0	122.0	100.0	S34.3.31
146	鶉住居停車場線	鶉住居停車場～釜石市鶉住居町	46.4	46.4	100.0	46.4	100.0	S34.3.31
147	陸中山田停車場線	陸中山田停車場 ～下閉伊郡山田町飯岡	137.4	137.4	100.0	137.4	100.0	S34.3.31
148	和賀仙人停車場線	和賀仙人停車場～北上市和賀町	74.8	74.8	100.0	74.8	100.0	S34.3.31
149	侍浜停車場線	侍浜停車場～久慈市侍浜町	3,832.2	3,832.2	100.0	3,377.2	88.1	S34.3.31
150	種市停車場線	種市停車場 ～九戸郡洋野町種市第23地割	1,069.4	1,069.4	100.0	1,069.4	100.0	S34.3.31
151	村崎野停車場線	村崎野停車場～北上市飯豊町	986.3	986.3	100.0	986.3	100.0	S34.3.31
152	古箆停車場線	古箆停車場～紫波郡紫波町高水寺	1,369.0	1,369.0	100.0	1,369.0	100.0	S34.3.31
153	侍浜停車場阿子木線	侍浜停車場～九戸郡洋野町阿子木	4,776.2	2,569.2	53.8	582.4	12.2	S34.3.31
154	江釣子停車場線	江釣子停車場～北上市上江釣子	253.0	253.0	100.0	253.0	100.0	S34.3.31
156	岩明岩谷堂線	奥州市江刺区伊手字岩明 ～奥州市江刺区岩谷堂	7,626.7	7,626.7	100.0	7,626.7	100.0	S34.3.31
157	岩手川口停車場線	岩手川口停車場～岩手郡岩手町川口	1,307.5	1,307.5	100.0	1,307.5	100.0	S51.10.1

(単位:m・%)

番号	路線名	起点～終点	実延長	改良		舗装		認定 年月日
				延長	率	延長	率	
158	藪川川口線	盛岡市玉山区藪川～岩手郡岩手町川口	37,819.4	32,897.3	87.0	18,113.9	47.9	S51.10.1
159	久田笹長根線	北上市和賀町岩崎 ～胆沢郡金ヶ崎町大字三ヶ尻	7,930.9	7,930.9	100.0	7,930.9	100.0	S34.3.31
160	土淵達首部線	遠野市土淵町～遠野市宮守町達首部	31,364.9	31,364.9	100.0	30,764.9	98.1	S51.10.1
161	達首部下宮守線	遠野市宮守町達首部 ～遠野市宮守町下宮守	5,020.1	5,020.1	100.0	5,020.1	100.0	S51.10.1
162	紫波雫石線	紫波郡紫波町～岩手郡雫石町	12,877.8	9,381.0	72.8	9,391.4	72.9	S34.3.31
163	津軽石停車場線	津軽石停車場～宮古市津軽石	621.0	621.0	100.0	621.0	100.0	S51.10.1
164	明戸八木線	九戸郡洋野町大野 ～九戸郡洋野町種市第3地割	13,515.1	13,515.1	100.0	13,515.1	100.0	S51.10.1
165	岩崎藤根線	H28.3.31路線廃止	0.0	0.0		0.0		
166	藤根停車場線	H28.3.31路線廃止	0.0	0.0		0.0		
167	釜石住田線	釜石市～気仙郡住田町	24,635.0	6,983.6	28.3	10,657.8	43.3	S51.10.1
168	薄衣舞川線	一関市川崎町薄衣～一関市舞川	11,716.0	9,529.3	81.3	11,716.0	100.0	S34.3.31
169	渋民川又線	盛岡市玉山区渋民～盛岡市玉山区川又	8,271.9	8,271.9	100.0	8,271.9	100.0	S34.3.31
170	松草停車場線	松草停車場～宮古市区界	576.5	576.5	100.0	576.5	100.0	S51.10.1
171	大川松草線	下閉伊郡岩泉町大川 ～宮古市区界	49,493.2	25,396.9	51.3	26,917.9	54.4	S51.10.1
172	盛岡鶯宿温泉線	盛岡市～岩手郡雫石町鶯宿温泉	12,607.3	12,607.3	100.0	12,607.3	100.0	S43.3.30
173	田野畑岩泉線	下閉伊郡田野畑村沼袋 ～下閉伊郡岩泉町岩泉	15,677.6	15,677.6	100.0	15,677.6	100.0	S34.3.31
174	小友米里線	遠野市小友町～奥州市江刺区米里	13,286.9	3,756.9	28.3	3,266.9	24.6	S34.3.31
175	陸中折居停車場線	陸中折居停車場～奥州市前沢区古城	527.5	527.5	100.0	527.5	100.0	S51.10.1
176	供養塚折居線	H28.3.31路線廃止	0.0	0.0		0.0		
177	有芸田老線	下閉伊郡岩泉町下有芸～宮古市田老	17,485.4	10,872.5	62.2	11,099.9	63.5	S51.10.1
178	下宮守田瀬線	遠野市宮守町下宮守 ～花巻市東和町田瀬	13,718.3	12,645.9	92.2	13,718.3	100.0	S51.10.1
179	玉里梁川線	奥州市江刺区玉里～奥州市江刺区梁川	9,445.3	9,445.3	100.0	9,445.3	100.0	S51.10.1
180	上有住日頃市線	気仙郡住田町上有住 ～大船渡市日頃市町	10,665.5	6,244.1	58.5	5,774.5	54.1	S34.3.31
181	道前浄法寺線	青森県三戸郡田子町 ～二戸市浄法寺町	14,680.3	14,680.3	100.0	14,500.3	98.8	S45.8.1
182	野々上斗内線	二戸市野々上 ～青森県三戸郡三戸町斗内	1,800.8	697.7	38.7	697.7	38.7	S49.7.16
183	若柳花泉線	宮城県栗原市若柳～一関市花泉町	7,341.8	7,341.8	100.0	7,341.8	100.0	S34.3.31
184	石越停車場白崖線	石越停車場～一関市花泉町永井	2,318.0	2,318.0	100.0	2,318.0	100.0	S34.3.31

(単位:m・%)

番号	路線名	起点～終点	実延長	改良		舗装		認定 年月日
				延長	率	延長	率	
185	有壁若柳線	宮城県栗原市金成有壁～宮城県栗原市若柳	1,362.9	1,362.9	100.0	1,362.9	100.0	S34.3.31
186	油島栗駒線	一関市花泉町油島 ～宮城県栗原市栗駒	1,617.0	1,617.0	100.0	1,617.0	100.0	S34.3.31
187	大門有壁線	一関市花泉町金沢 ～宮城県栗原市金成有壁	454.0	454.0	100.0	454.0	100.0	S34.3.31
188	綱木黄海線	宮城県登米市東和町綱木 ～一関市藤沢町黄海	4,834.2	1,391.0	28.8	1,539.0	31.8	S34.3.31
189	東和薄衣線	宮城県登米市東和町綱木 ～一関市川崎町薄衣	14,882.2	10,301.4	69.2	11,180.2	75.1	S43.12.3
190	石森永井線	宮城県登米市中田町石森 ～一関市花泉町永井	3,606.0	3,606.0	100.0	3,606.0	100.0	S49.7.16
191	大更停車場線	大更停車場～八幡平市大更	400.0	400.0	100.0	400.0	100.0	S51.10.1
192	後藤野野中線	北上市和賀町横川目 ～北上市和賀町藤根	6,366.1	6,366.1	100.0	6,366.1	100.0	S34.3.31
193	唐丹日頃市線	釜石市唐丹町～大船渡市日頃市町	25,596.0	10,407.7	40.7	11,992.0	46.9	S34.3.31
194	西山生保内線	岩手郡雫石町長山 ～秋田県仙北市田沢湖生保内	9,970.1	7,980.0	80.0	8,865.3	88.9	S34.3.31
195	田山花輪線	八幡平市折壁～秋田県鹿角市花輪	7,794.3	7,794.3	100.0	7,794.3	100.0	S49.7.16
196	胆沢金ヶ崎線	奥州市胆沢区～胆沢郡金ヶ崎町	10,130.0	10,130.0	100.0	10,130.0	100.0	S34.3.31
197	田原折居線	奥州市江刺区田原～奥州市水沢区真城	11,578.3	10,197.6	88.1	11,304.9	97.6	S51.10.1
198	志和石鳥谷線	紫波郡紫波町土館 ～花巻市石鳥谷町好地	7,173.6	6,115.6	85.3	7,173.6	100.0	S34.3.31
199	大更好摩線	H28.3.31路線廃止	0.0	0.0		0.0		
200	花輪千徳線	宮古市長沢～宮古市千徳	8,409.0	5,606.0	66.7	8,197.0	97.5	S51.10.1
201	千徳停車場線	千徳停車場～宮古市千徳	21.6	21.6	100.0	21.6	100.0	S51.10.1
202	普代小屋瀬線	下閉伊郡普代村第12地割 ～岩手郡葛巻町江刈	52,103.9	23,827.6	45.7	23,715.7	45.5	S40.3.30
203	奥中山停車場線	奥中山停車場～二戸郡一戸町中山	207.5	207.5	100.0	207.5	100.0	S51.10.1
204	大志田停車場線	大志田停車場～盛岡市玉山区藪川	11,647.0	79.2	0.7	56.5	0.5	S34.3.31
205	不動矢巾停車場線	紫波郡矢巾町室岡～矢巾停車場	3,837.9	3,837.9	100.0	3,837.9	100.0	S34.3.31
206	相川平泉線	一関市舞川～西磐井郡平泉町平泉	12,321.2	11,324.9	91.9	12,307.9	99.9	S34.3.31
207	矢巾停車場線	矢巾停車場～紫波郡矢巾町西徳田	1,474.6	1,474.6	100.0	1,474.6	100.0	S51.10.1
208	大ヶ生徳田線	盛岡市大ヶ生～紫波郡矢巾町西徳田	6,673.2	6,206.9	93.0	6,214.7	93.1	S51.10.1
209	崎浜港線	大船渡市三陸町崎浜港 ～大船渡市三陸町越喜来	5,420.6	5,420.6	100.0	5,420.6	100.0	S34.7.21
210	一戸浄法寺線	二戸郡一戸町～二戸市浄法寺町	18,320.3	9,977.0	54.5	10,357.0	56.5	S36.9.1
211	雫石停車場線	雫石停車場～岩手郡雫石町中町	510.7	510.7	100.0	510.7	100.0	S51.10.1

(単位:m・%)

番号	路線名	起点～終点	実延長	改良		舗装		認定 年月日
				延長	率	延長	率	
212	雫石東八幡平線	岩手郡雫石町～八幡平市東八幡平	42,352.7	38,373.5	90.6	36,635.3	86.5	S51.10.1
213	花巻空港停車場線	花巻空港停車場 ～花巻市石鳥谷町南寺林	561.5	561.5	100.0	561.5	100.0	S51.10.1
214	羽黒堂二枚橋線	花巻市大迫町亀ヶ森 ～花巻市石鳥谷町南寺林	8,343.6	8,343.6	100.0	8,343.6	100.0	S51.10.1
215	湯川温泉線	和賀郡西和賀町湯川温泉 ～和賀郡西和賀町川尻	5,063.6	4,325.9	85.4	5,063.6	100.0	S39.11.17
216	八木港線	九戸郡洋野町八木港 ～九戸郡洋野町種市第3地割	1,484.1	1,484.1	100.0	1,484.1	100.0	S43.3.30
217	野田港線	九戸郡野田村野田港 ～九戸郡野田村大字野田	999.9	999.9	100.0	999.9	100.0	S43.3.30
218	藤沢津谷川線	一関市藤沢町 ～一関市室根町津谷川	6,500.5	2,701.9	41.6	3,255.2	50.1	S43.3.30
219	網張温泉線	岩手郡雫石町網張温泉 ～岩手郡雫石町仁佐瀬	18,826.0	18,826.0	100.0	18,826.0	100.0	S51.10.1
220	氏子橋夕顔瀬線	盛岡市上堂一丁目～盛岡市夕顔瀬町	2,405.0	2,405.0	100.0	2,405.0	100.0	S45.8.1
221	岩泉停車場線	岩泉停車場 ～下閉伊郡岩泉町大字岩泉	226.5	226.5	100.0	226.5	100.0	S45.8.1
222	土沢停車場線	土沢停車場～花巻市東和町土沢	610.8	610.8	100.0	610.8	100.0	S45.8.1
223	盛岡滝沢線	盛岡市～滝沢市鶴飼八人打	5,505.3	5,505.3	100.0	5,505.3	100.0	S45.12.15
224	八重畑小山田線	花巻市石鳥谷町八重畑 ～花巻市東和町前田	7,703.7	7,703.7	100.0	7,703.7	100.0	S51.10.1
225	北上和賀線	北上市鬼柳町～北上市和賀町	10,732.8	10,732.8	100.0	10,732.8	100.0	S46.4.1
226	佐倉河真城線	奥州市水沢区佐倉河 ～奥州市水沢区真城	3,542.7	3,542.7	100.0	3,542.7	100.0	S46.5.7
227	田代平西根線	八幡平市西根寺田 ～八幡平市西根寺田	10,861.7	9,427.3	86.8	9,427.3	86.8	S46.5.7
228	佐比内彦部線	紫波郡紫波町佐比内 ～紫波郡紫波町彦部	6,484.1	6,484.1	100.0	6,484.1	100.0	S51.10.1
229	長部漁港線	長部漁港～陸前高田市気仙町	2,294.5	1,374.5	59.9	2,294.5	100.0	S48.3.30
230	丸森権現堂線	大船渡市大船渡町字下船渡 ～大船渡市盛町字権現堂	7,098.2	7,098.2	100.0	7,098.2	100.0	S48.3.30
231	吉里吉里釜石線	上閉伊郡大槌町吉里吉里 ～釜石市片岸	10,158.2	3,889.9	38.3	7,762.4	76.4	S48.3.30
233	焼走り線	八幡平市平笠～八幡平市田頭	8,361.1	8,361.1	100.0	8,361.1	100.0	S48.3.30
234	花巻雫石線	花巻市～岩手郡雫石町	15,026.4	1,117.9	7.4	288.5	1.9	S48.3.30
235	永沢水沢線	H28.3.31路線廃止	0.0	0.0		0.0		
236	衣川水沢線	奥州市衣川区～奥州市水沢区西町	18,392.7	18,392.7	100.0	15,592.5	84.8	S48.3.30
237	長坂東稲前沢線	一関市東山町長坂 ～奥州市前沢区生母	21,808.7	13,862.9	63.6	18,717.7	85.8	S48.3.30
238	遠野住田線	遠野市～気仙郡住田町	23,930.2	22,330.7	93.3	22,330.7	93.3	S48.3.30
239	白崖弥栄線	一関市花泉町永井～一関市弥栄	14,787.3	9,869.4	66.7	12,343.4	83.5	S48.3.30

(単位:m・%)

番号	路線名	起点～終点	実延長	改良		舗装		認定 年月日
				延長	率	延長	率	
240	本郷五串線	一関市萩荘～一関市巖美町	7,533.7	7,533.7	100.0	7,533.7	100.0	S48.3.30
241	上斗米金田一線	二戸市上斗米～二戸市金田一	11,742.2	8,145.6	69.4	8,458.6	72.0	S48.9.1
242	水海大渡線	釜石市両石町～釜石市大渡町	7,223.1	3,684.2	51.0	7,223.1	100.0	S48.9.1
243	新城馬口沢線	奥州市前沢区新城 ～奥州市前沢区馬口沢	4,056.9	4,056.9	100.0	4,056.9	100.0	S48.9.1
244	金田一温泉線	二戸市金田一温泉～二戸市金田一	1,726.8	1,488.8	86.2	1,726.8	100.0	S49.3.19
245	南笹間黒沢尻線	花巻市南笹間～北上市黒沢尻町	7,327.7	7,245.2	98.9	7,327.7	100.0	S49.3.19
246	世田米矢作線	気仙郡住田町世田米 ～陸前高田市矢作町	17,755.8	3,457.0	19.5	3,369.4	19.0	S49.3.19
247	角ノ浜玉川線	九戸郡洋野町種市第40地割 ～九戸郡洋野町種市第13地割	8,764.9	8,764.9	100.0	8,764.9	100.0	S49.3.19
248	浄土ヶ浜線	宮古市浄土ヶ浜～宮古市鍛ヶ崎	1,681.5	1,681.5	100.0	1,681.5	100.0	S49.5.31
249	桜峠平田線	釜石市唐丹町桜峠～釜石市平田	18,084.5	11,265.0	62.3	12,484.5	69.0	S49.6.21
250	吉浜上荒川線	大船渡市三陸町吉浜 ～釜石市唐丹町上荒川	18,905.1	8,342.3	44.1	11,347.8	60.0	S49.6.21
251	玉里水沢線	奥州市江刺区玉里 ～奥州市水沢区佐倉河	12,260.5	12,260.5	100.0	12,260.5	100.0	S49.6.21
252	清水野村崎野線	花巻市横志田～北上市飯豊町村崎野	10,285.0	10,285.0	100.0	10,285.0	100.0	S49.7.16
253	元木江刈内線	岩手郡葛巻町葛巻 ～岩手郡岩手町江刈内	16,881.0	12,745.9	75.5	12,768.5	75.6	S49.10.29
254	相去飯豊線	北上市相去町～北上市飯豊町	9,000.6	9,000.6	100.0	9,000.6	100.0	S50.1.14
255	広瀬三ヶ尻線	奥州市江刺区広瀬 ～胆沢郡金ヶ崎町三ヶ尻	9,680.4	9,680.4	100.0	9,680.4	100.0	S50.8.1
256	野々上下斗米線	二戸市野々上～二戸市下斗米	3,942.9	3,632.3	92.1	3,632.3	92.1	S50.8.1
257	岩手大更線	岩手郡岩手町～八幡平市大更	9,067.0	8,988.2	99.1	8,988.2	99.1	S50.8.1
258	繫温泉線	盛岡市繫温泉～盛岡市繫	2,850.4	2,850.4	100.0	2,850.4	100.0	S51.3.16
259	崎山宮古線	宮古市崎山～宮古市宮古	6,689.7	5,954.7	89.0	6,689.7	100.0	S51.3.16
260	一関平泉線	一関市～西磐井郡平泉町	6,032.4	6,032.4	100.0	6,032.4	100.0	S51.3.30
261	中里堀切線	一関市舞川字中里 ～一関市舞川字堀切	3,528.5	3,528.5	100.0	3,528.5	100.0	H26.4.1
262	沖田田原線	一関市大東町沖田～奥州市江刺区田原	21,057.0	3,997.7	19.0	10,617.0	50.4	S52.3.1
263	折壁大原線	一関市室根町折壁 ～一関市大東町大原	15,996.4	3,342.9	20.9	3,114.7	19.5	S52.3.1
264	二戸軽米線	二戸市～九戸郡軽米町	21,582.9	14,534.7	67.3	18,821.9	87.2	S52.3.1
265	中寺林犬渕線	花巻市石鳥谷町中寺林 ～紫波郡紫波町犬渕	5,198.6	5,198.6	100.0	5,198.6	100.0	S52.3.1
266	国見温泉線	岩手郡雫石町国見温泉 ～岩手郡雫石町橋場	7,370.4	7,370.4	100.0	7,370.4	100.0	S52.3.1

(単位:m・%)

番号	路線名	起点～終点	実延長	改良		舗装		認定 年月日
				延長	率	延長	率	
267	松川千厩線	一関市東山町松川～一関市千厩町	10,798.3	10,798.3	100.0	10,798.3	100.0	S54.3.6
268	野田長内線	九戸郡野田村～久慈市長内町	15,491.2	8,844.3	57.1	8,835.4	57.0	S56.3.31
269	明戸種市線	九戸郡洋野町大野 ～九戸郡洋野町種市第18地割	16,137.6	16,137.6	100.0	16,137.6	100.0	S56.3.31
270	西根佐倉河線	胆沢郡金ヶ崎町大字西根 ～奥州市水沢区佐倉河	4,958.9	4,958.9	100.0	4,958.9	100.0	S56.8.18
271	姉帯戸田線	二戸郡一戸町姉帯 ～九戸郡九戸村戸田	16,779.8	9,731.7	58.0	7,391.0	44.0	S57.3.23
272	戸田荷軽部線	九戸郡九戸村戸田 ～久慈市山形町荷軽部	13,571.3	13,211.3	97.3	12,562.7	92.6	S57.3.23
273	安家玉川線	下閉伊郡岩泉町大字安家 ～九戸郡野田村大字玉川	13,780.7	12,674.4	92.0	12,679.9	92.0	S57.6.4
274	二戸一戸線	二戸市～二戸郡一戸町	13,003.6	13,003.6	100.0	13,003.6	100.0	S58.4.1
275	碁石海岸線	大船渡市碁石海岸～大船渡市末崎町	4,757.3	4,757.3	100.0	4,757.3	100.0	S61.8.8
277	宮古港線	宮古港～宮古市大字千徳	6,377.3	6,377.3	100.0	6,377.3	100.0	S63.5.24
278	鵜飼安達菓子線	滝沢市鵜飼安達～滝沢市菓子	11,604.5	11,604.5	100.0	11,604.5	100.0	H元. 9.19
279	侍浜夏井線	久慈市侍浜町～久慈市夏井町	12,562.3	12,535.1	99.8	12,562.3	100.0	H4.3.24
280	大槌小鎚線	上閉伊郡大槌町大槌第27地割字大安渡 ～上閉伊郡大槌町小鎚第27地割字花輪田	1,787.5	1,787.5	100.0	1,787.5	100.0	H4.3.24
281	矢巾西安庭線	紫波郡矢巾町～岩手郡雫石町西安庭	13,190.2	13,190.2	100.0	13,190.2	100.0	H6.3.15
282	東山薄衣線	一関市東山町～一関市川崎町薄衣	11,760.5	11,415.4	97.1	11,760.5	100.0	H6.3.15
283	衣川前沢線	奥州市衣川区～奥州市前沢区	6,073.0	6,073.0	100.0	6,073.0	100.0	H6.3.15
284	花巻田瀬線	花巻市～花巻市東和町田瀬	18,114.7	18,114.7	100.0	18,114.7	100.0	H6.3.15
285	盛岡石鳥谷線	盛岡市～花巻市石鳥谷町	12,741.1	12,741.1	100.0	12,741.1	100.0	H7.3.17
286	東和花巻温泉線	花巻市東和町～花巻市花巻温泉	14,691.7	14,691.7	100.0	14,691.7	100.0	H7.3.17
287	口内伊手線	北上市口内町～奥州市江刺区伊手	25,015.4	25,015.4	100.0	25,015.4	100.0	H7.3.17
288	北上水沢線	H28.3.31路線廃止	0.0	0.0		0.0		
289	柴宿横沢線	一関市東山町長坂 ～一関市東山町田河津	4,886.6	4,886.6	100.0	4,886.6	100.0	H7.3.17
290	宮古山田線	宮古市～下閉井郡山田町	9,981.3	8,905.2	89.2	9,981.3	100.0	H7.3.17
291	小本港線	小本港～下閉井郡岩泉町小本	593.6	593.6	100.0	593.6	100.0	H7.3.17
292	大野山形線	九戸郡洋野町大野～久慈市山形町	16,289.8	16,289.8	100.0	16,289.8	100.0	H7.3.17
293	本宮長田町線	盛岡市本宮～盛岡市長田町	2,696.6	2,696.6	100.0	2,696.6	100.0	H9.1.24
294	東宮野目二枚橋線	花巻市東宮野目 ～花巻市石鳥谷町南寺林	3,548.5	3,548.5	100.0	3,548.5	100.0	H10.4.14

(単位:m・%)

番号	路線名	起点～終点	実延長	改良		舗装		認定 年月日
				延長	率	延長	率	
295	藤沢大籠線	一関市藤沢町 ～一関市藤沢町大籠	11,211.5	11,211.5	100.0	11,211.5	100.0	S47.3.17
296	花巻空港インター線	花巻市下似内～花巻空港インター	514.0	514.0	100.0	514.0	100.0	H14.4.12
297	花巻停車場花巻温泉郷線	花巻停車場～花巻市花巻温泉郷	10,594.5	10,047.4	94.8	10,115.3	95.5	H27.4.1
298	山の神西宮野目線	花巻市山の神～花巻市西宮野目	5,764.5	5,764.5	100.0	5,764.5	100.0	H27.4.1
299	花巻南インター線	花巻南インター～花巻上根子	585.6	585.6	100.0	585.6	100.0	H27.4.1
300	三日町瀬原線	平泉字三日町～平泉字瀬原	4,994.3	4,994.3	100.0	4,994.3	100.0	H27.4.1
301	渋民田頭線	盛岡市渋民～八幡平市田頭	15,315.7	15,315.7	100.0	15,315.7	100.0	H28.3.29
302	前沢北上線	奥州市前沢区～北上市	32,613.6	32,613.6	100.0	32,613.6	100.0	H28.4.1
318	八幡平公園線	秋田県仙北市田沢湖 ～八幡平市松尾寄木	16,197.5	16,197.5	100.0	16,197.5	100.0	H7.3.17
501	北上花巻温泉自転車道線	北上市黒沢尻町～花巻市花巻温泉	25,262.7	25,262.7	100.0	711.9	2.8	S49.3.19
502	盛岡矢巾自転車道線	盛岡市～紫波郡矢巾町	14,286.6	14,286.6	100.0	1,104.3	7.7	S58.9.24
503	遠野東和自転車道線	遠野市～花巻市東和町	20,115.1	20,115.1	100.0	1,661.9	8.3	H4.7.10
一般県道195路線合計			1,658,974.2	1,351,573.7	81.5	1,321,532.0	79.7	

23 県管理道路の除雪状況（平成30年度分）

（単位：km・％）

区 分		実延長 (A)	雪寒指定 延 長 (B)	構成比 (B)/(A)	除雪延長 (C)	構成比 (C)/(A)	冬期通行止め (D)=(A)-(C)	構成比 (D)/(A)
一般国道		1,215.6	1,215.6	100.0	1,173.7	96.6	41.9	3.4
県 道		2,961.1	2,487.8	84.0	2,636.2	89.0	325.0	11.0
内 訳	主要地方道	1,328.7	1,115.0	83.9	1,217.7	91.6	111.0	8.4
	一般県道	1,632.4	1,372.8	84.1	1,418.5	86.9	214.0	13.1
合 計		4,176.7	3,703.4	88.7	3,809.9	91.2	366.9	8.8

※平成30年度除雪事業計画書による。

24 県管理道路関係施設一覧

(1) 道路現況

平成30.4.1現在

道路種別	路線数	実延長(km)	橋梁数	トンネル数	歩道延長 歩道(km)	立体横断施設		植樹施設延長(km)	
						歩道橋	地下歩道	列状	帯状
一般国道	16	1,204.3	974	89	832.1	5	2	67.6	7.7
主要地方道	49	1,323.3	815	53	629.8	8	2	50.6	14.3
一般県道	190	1,639.2	921	16	635.0	6	2	54.2	30.7
合計	255	4,166.8	2,710	158	2,096.9	19	6	172.4	52.7

※独立専用自転車歩行者道路含む。

(2) 県管理の主なトンネルと橋梁 (H30.4.1現在 単位:m)

トンネルの延長ベスト30

順位	路線名	トンネル名	延長
1	国 455号	早坂トンネル	3,115.0
2	国 283号	仙人トンネル	2,500.0
3	一 矢巾西安庭線	南昌第一トンネル	2,005.0
4	国 340号	赤羽根トンネル	1,998.0
5	主 花巻大曲線	小倉山トンネル	1,765.0
6	主 盛岡大迫東和線	根田茂トンネル	1,466.0
7	主 盛岡横手線	山伏トンネル	1,282.0
8	主 二戸九戸線	折爪トンネル	1,137.0
9	国 106号	下達曾部トンネル	997.0
10	国 396号	小峠トンネル	995.0
11	主 戸呂町軽米線	大宮沢トンネル	978.0
12	国 455号	北山トンネル(下り線)	951.0
13	国 455号	北山トンネル(上り線)	924.0
14	国 340号	立丸第二トンネル	920.0
15	国 397号	子飼沢トンネル	901.0
16	一 宮古港線	小山田トンネル	875.0
17	国 397号	種山トンネル	870.0
18	国 397号	赤金トンネル	855.0
19	国 107号	白石トンネル	808.0
20	主 一関大東線	新狭山トンネル	758.0
21	国 106号	新川目トンネル	757.0
22	主 花巻大曲線	中山2号トンネル	700.0
23	国 106号	下平第二トンネル	635.0
24	国 397号	胆沢トンネル	601.0
25	主 久慈岩泉線	石峠トンネル	594.0
26	国 340号	雄鹿戸隧道	580.0
27	主 岩泉平井賀普代線	おみおしトンネル	575.0
28	主 盛岡横手線	湯田トンネル	561.0
29	国 397号	石淵トンネル	516.0
30	国 343号	猿沢トンネル	494.0

橋梁の延長ベスト30

順位	路線名	橋梁名	延長
1	国 343号	藤橋	705.0
2	一 繫温泉線	繫大橋	629.0
3	一 相川平泉線	高館橋	625.0
4	国 397号	小谷木橋	595.0
5	一 広瀬三ヶ尻線	江崎大橋	586.0
6	一 相去飯豊線	九年大橋	530.0
7	主 水沢米里線	桜木橋	520.0
8	主 北上東和線	平成大橋	517.0
9	一 長坂東稲前沢線	赤生津橋	514.0
10	一 長坂東稲前沢線	箱石橋	512.0
11	一 江刺金ヶ崎線	金ヶ崎橋	510.0
12	一 玉里水沢線	四丑橋	495.0
13	一 本宮長田町線	杜の大橋	494.0
14	主 盛岡和賀線	太田橋	493.0
15	一 前沢東山線	大曲橋	488.0
16	国 284号	北上大橋	482.0
17	主 花巻大曲線	朝日大橋	476.0
18	一 前沢北上線	和賀新橋	476.0
19	主 一関大東線	東大橋	450.0
20	主 一関大東線	千歳橋	434.0
21	主 上米内湯沢線	都南大橋	417.0
22	国 106号	級沢橋	385.0
23	一 東和花巻温泉線	花巻大橋	372.0
24	一 東和花巻温泉線	宮野目跨線橋	366.0
25	一 大ヶ生徳田線	徳田橋	361.0
26	一 盛岡矢巾自転車道線	徳田橋自転車道橋	361.0
27	国 107号	日高見橋	355.0
28	国 106号	川目橋	354.0
29	一 西根佐倉河線	再巡橋	350.0
30	国 106号	新南大橋	344.0

(3) 排水施設設置箇所(平成30年度現在)

路線名	設置箇所
主 盛岡環状線	西仙北JRアンダーパス
主 紫波インター線	北日詰JRアンダーパス
主 盛岡大迫東和線	花巻市東和町土沢
主 花巻平泉線	花巻市二枚橋
一 石鳥谷大迫線	花巻市石鳥谷町末好地
主 一関停車場線	一関市駅前
主 一関大東線	一関市中里
主 釜石港線	釜石市鈴子
国 106号	宮古市新川町
計	9箇所

(4) 道の駅(平成30年度現在)

路線名		設置箇所
国 106号	H5	区界高原
国 395号	H6	おおの
国 397号	H6	種山ケ原
国 455号	H6	いわいずみ
国 343号	H8	みずさわ
国 282号	H8	にしね
国 281号	H10	白樺の里やまがた
国 283号	H10	みやもり
国 396号	H10	紫波
主 紫波江繋線	H10	はやちね
国 283号	H11	遠野風の丘
国 281号	H12	くずまき高原
国 107号	H12	錦秋湖
国 342号	H13	厳美溪
主 軽米九戸線	H13	おりつめ
主 北上東和線	H13	とうわ
国 284号	H14	かわさき
国 106号	H16	やまびこ館
国 455号	H19	三田貝分校
国 281号	H20	くじ
国 283号	H27	釜石仙人峠
国 284号	H30	むろね
計		22箇所

(5) 路面監視装置設置箇所(平成30年度現在 71箇所)

振興局等	路線名	箇所	振興局等	路線名	箇所	振興局等	路線名	箇所
盛岡	国 455号	外山	南	国 107号	大幡	宮古	国 106号	大峠
	一 網張温泉線	相ノ沢		国 343号	正法寺		国 106号	区界峠
	一 雫石東八幡平線	長山		国 397号	古歌葉		国 106号	鈴久名
岩手	国 281号	大坊峠	一関	国 397号	石淵	岩泉	国 340号	小国
	国 282号	貝梨峠		国 456号	根木町		国 340号	押角峠
	国 282号	兄畑		主 花巻平泉線	和光		主 大槌小国線	土坂峠
	国 282号	竜ヶ森松尾		主 栗駒平泉線	餅転		主 重茂半島線	白浜峠
	国 282号	竜ヶ森安代		一 前沢東山線	生母		主 重茂半島線	石浜
	国 340号	大峠		国 342号	真湯		国 340号	国境峠
	主 大更八幡平線	緑ヶ丘		主 一関大東線	新狭山		国 455号	早坂トンネル(岩泉側)
主 大更八幡平線	見返峠	千	国 343号	笹ノ田峠	国 455号	早坂トンネル(盛岡側)		
花巻	国 283号	高松	大船渡	主 江刺室根線	越路峠	北	国 281号	平庭峠
	主 花巻大曲線	鉛		国 107号	荷沢峠		国 395号	赤石峠
	主 盛岡和賀線	二枚橋		国 340号	赤羽根峠		主 一戸山形線	木藤古
	主 盛岡大迫東和線	古田峠		国 397号	種山峠		主 久慈岩泉線	大月峠
北上	国 107号	当楽	遠野	国 283号	下鱒沢	二戸	主 八戸大野線	万谷
	国 107号	巢郷		国 283号	足ヶ瀬		主 軽米種市線	ノウケ峠
	国 107号	口内		国 340号	立丸峠		主 野田山形線	卯坂峠
	国 107号	大石		国 396号	内楽木峠		主 戸呂町軽米線	五枚橋峠
	主 盛岡横手線	山伏峠		国 396号	小峠		国 340号	尾田
	主 盛岡横手線	川舟		一 土淵達曾音	馬越		国 395号	猿越峠
	主 北上東和線	臥牛		国 283号	仙人トンネル		主 二戸五日市線	下藤
	一 夏油温泉江釣子線	内鱒沢		主 釜石遠野線	笛吹峠		主 二戸五日市線	似鳥
							主 二戸九戸線	小峠
				主 二戸田子線	切明畑			

(6) その他施設

ア	チェーン着脱場	93箇所	カ	消雪工	
イ	スノーシェッド	2,941m		車道	5,984m
ウ	スノーシェルター	6,908m		歩道	23,079m
エ	防雪柵	64,189m	キ	道路情報板	176箇所
オ	流雪溝	24,968m	ク	電線共同溝	33箇所

4 港 湾 関 係

25	港湾の現況	59
26	港湾別入港船舶の状況	61
27	港湾別取扱貨物量の状況	63
28	港湾事業投資額の状況	65

25 港湾の現況（平成31年4月1日現在）

区分	港湾法 指定日	種別	所在地	港湾区域	最大接岸 能力	管理者
宮古港	昭26.1.19 重要港湾	重要港湾	宮古市	御台場東端(北緯39度38分45秒、東経141度59分8秒)から90度200メートルの地点まで引いた線、同地点から180度2,400メートルの地点まで引いた線、同地点から218度4,350メートルの地点まで引いた線、同地点から307度に引いた線及び陸岸に囲まれた海面並びに閉伊川宮古橋下流の河川水面。	3万D/W級 (水深12m) (公共)	岩手県
釜石港	昭26.9.22 重要港湾	重要港湾	釜石市	馬田ヶ崎灯台(北緯39度15分54秒、東経141度55分54秒)から142度に引いた線及び陸岸により囲まれた海面並びに矢の浦橋下流の甲子川水面。ただし、漁港漁場整備法(昭和25年法律第137号)の規定により指定された平田漁港及び白浜漁港の区域を除く。	1万8千D/W級 (水深11m) (公共) 6万D/W級 (水深14m) (専用)	岩手県
大船渡港	昭34.6.11 重要港湾	重要港湾	大船渡市	コオリ崎灯台(北緯39度53秒、東経141度45分42秒)から碁石崎灯台(北緯38度59分、東経141度44分42秒)まで引いた線及び陸岸により囲まれた海面並びに盛川川口橋下流の河川水面。ただし、漁港漁場整備法の規定により指定された大船渡漁港、蛸の浦漁港及び長崎漁港の区域を除く。	4万D/W級 (水深13m) (公共) 1万D/W級 (水深9.5m) (専用)	岩手県
久慈港	昭50.4.22 重要港湾	重要港湾	久慈市	牛島三角点(63メートル)(北緯40度12分56秒、東経141度50分17秒)から315度に引いた線、同三角点から90度1,300メートルの地点まで引いた線、同地点から180度4,500メートルの地点まで引いた線、同地点から270度に引いた線及び陸岸により囲まれた海面。ただし、漁港漁場整備法の規定により指定された久慈湊漁港および舟渡漁港の区域を除く。	1万2千D/W級 (水深10m) (公共)	岩手県

港湾の現況(つづき)

区分	港湾法 指定日	種別	所在地	港湾区域	最大接岸 能力	管理者
八木港	昭28.3.2 地方港湾	地方港湾	洋野町	八木港導灯(前灯)(北緯40度20分36秒、東経141度46分3秒)から339度3分55秒198メートルの八木港基準点(北緯40度20分42秒、東経141度46分)を中心として半径900メートルの半径を有する円内の海面。	3百G/T級 (水深5.5m) (公共)	岩手県
小本港	昭59.12.21 地方港湾	地方港湾	岩泉町	小本灯台(75.67メートル)(北緯39度50分14秒8、東経141度58分54秒)から344度1,319メートルの地点から109度780メートルの地点まで引いた線、同地点から180度570メートルの地点まで引いた線、同地点から270度に引いた線及び陸岸により囲まれた海面。ただし、漁港漁場整備法の規定により指定された小本漁港の区域を除く。	2千D/W級 (水深5.5m) (公共)	岩手県

26 港湾別入港船舶の状況

区 分		外 航 商 船				内 航 商 船			
港 名	年			隻 数	総トン数	500総トン以上		5総トン以上 500総トン未満	
		隻 数	総トン数			隻 数	総トン数	隻 数	総トン数
宮 古	26	6,392	634,803	17	116,243	93	77,565	1,719	251,511
	27	5,064	660,915	14	71,687	135	115,940	1,677	269,450
	28	5,126	664,063	12	65,556	90	88,668	1,676	295,176
	29	4,835	626,243	21	63,760	102	98,673	1,642	271,648
	30	5,018	1,987,920	23	113,588	81	77,586	1,640	261,793
釜 石	26	3,713	1,981,864	40	966,680	467	645,974	611	303,392
	27	3,285	2,166,069	46	1,181,222	427	615,156	630	313,366
	28	2,986	2,448,888	55	1,497,315	444	576,662	646	319,557
	29	2,786	2,439,531	57	1,499,016	442	572,462	628	312,285
	30	2,956	2,550,370	83	1,600,869	538	632,179	470	234,010
大 船 渡	26	10,491	2,421,587	25	217,325	424	1,664,829	480	172,260
	27	9,479	2,293,996	25	190,486	357	1,581,667	527	193,082
	28	8,801	2,254,975	31	263,526	328	1,518,671	459	156,015
	29	9,513	2,423,930	23	182,817	368	1,820,906	520	179,715
	30	8,082	2,243,317	30	246,867	366	1,656,575	450	152,353
久 慈	26	3,787	127,646			33	21,905	394	49,426
	27	2,590	128,596			52	34,675	110	54,382
	28	2,848	271,194	3	28,870	82	109,539	143	69,378
	29	3,355	290,902	3	28,880	77	76,339	161	77,933
	30	2,793	290,309	4	42,630	126	83,835	168	82,349
八 木	26	1,923	23,915						
	27	1,916	16,754						
	28	1,836	14,966						
	29	2,046	17,519						
	30	1,849	53,593						
小 本	26	6	3,224			1	732	5	2,492
	27	24	12,453			2	1,498	22	10,955
	28	77	41,576			18	12,356	59	29,220
	29	60	31,305			6	4,471	54	26,834
	30	123	143,854			5	3,691	30	14,903

内航自航		漁船		避難船		その他	
隻数	総トン数	隻数	総トン数	隻数	総トン数	隻数	総トン数
188	1,316,940	4,539	165,911			24	23,572
		3,166	138,293			72	65,545
		3,262	147,570			86	67,093
		2,980	133,168	1	499	89	58,495
		2,983	136,888	1	749	102	80,376
		2,560	47,814			35	18,004
		2,149	38,967			33	17,358
		1,802	34,840			39	20,514
		1,619	34,728			40	21,040
		1,831	63,282			34	20,030
		9,310	152,463			250	214,710
		8,352	122,859			218	205,902
		7,784	126,508			199	190,255
		8,483	144,378			119	96,114
		7,147	126,157			89	61,365
		3,660	60,520				
		2,427	39,119			1	420
		2,602	40,395			18	23,012
		2,997	43,140			117	64,610
		2,459	36,407			36	45,088
		1,863	15,635			60	8,280
		1,916	16,754				
		1,836	14,966				
		2,046	17,519				
		1,813	15,963			36	37,630
						88	125,260

27 港湾別取扱貨物量の状況

区 分		宮 古 港					釜 石 港				
		計	内 貿		外 貿		計	内 貿		外 貿	
			出	入	出	入		出	入	出	入
平成 26 年	計	534	50	428	0	56	2,145	320	1,397	95	333
	農 水 産 品	39		39			103	3	32		68
	林 産 品	29	10	2		17	0				
	鉱 産 品	418	21	366		31	732	40	434		258
	金属機械工業品	0					906	253	551	95	7
	化学工業品	41	12	21		8	337	13	324		
	そ の 他	7	7	0			67	11	56		
平成 27 年	計	729	24	658	0	47	2,143	269	1,434	118	322
	農 水 産 品	30		30			84	5	37		42
	林 産 品	15	2	2		11	0				
	鉱 産 品	636	2	606		28	755	3	472		280
	金属機械工業品	0					903	232	553	118	
	化学工業品	39	13	18		8	324		324		
	そ の 他	9	7	2			77	29	48		
平成 28 年	計	667	19	616	0	32	2,319	242	1,514	116	447
	農 水 産 品	27		27			100	6	30		64
	林 産 品	11		2		9	0				
	鉱 産 品	574	3	558		13	976	3	607		366
	金属機械工業品	2		2			833	214	503	116	
	化学工業品	36	7	19		10	337		335		2
	そ の 他	17	9	8			73	19	39		15
平成 29 年	計	617	16	549	0	52	2,328	268	1,483	89	488
	農 水 産 品	17		17			143	10	43		90
	林 産 品	19		1		18	7		7		
	鉱 産 品	545	1	512		32	936		540		396
	金属機械工業品	2		2			843	251	504	88	
	化学工業品	24	9	13		2	338		336		2
	そ の 他	10	6	4			61	7	53	1	
平成 30 年	計	730	98	581	0	51	2,154	269	1,422	86	377
	農 水 産 品	21		21			118	6	30	3	79
	林 産 品	23		1		22	1			1	
	鉱 産 品	441	1	417		23	793		501		292
	金属機械工業品	5		2		3	836	251	508	74	3
	化学工業品	28	9	16		3	333		332		1
	そ の 他	212	88	124			73	12	51	8	2

(単位:千トン)

大 船 渡 港					久 慈 港					八 木 港			小 本 港		
計	内 貿		外 貿		計	内 貿		外 貿		計	内 貿		計	内 貿	
	出	入	出	入		出	入	出	入		出	入		出	入
2,631	1,564	729	0	338	122	75	47	0	0	4	3	1	9	0	9
0					9		9			1		1	0		
5	4	1			29	29				0			0		
688		350		338	26	14	12			0			9		9
28		28			53	27	26			0			0		
1,678	1,544	134			2	2				0			0		
232	16	216			3	3				3	3		0		
2,459	1,426	762	0	271	181	123	58	0	0	3	2	1	36	0	36
1	1				6		6			1		1	0		
4	3	1			28	28				0			0		
632		361		271	9		9			0			34		34
2		2			135	92	43			0			2		2
1,583	1,398	185			1	1				0			0		
237	24	213			2	2				2	2		0		
2,288	1,311	685	8	284	318	182	116	0	20	2	1	1	125	2	123
3	2	1			5		5			1		1	0		
12	3	1	8		66	31	15		20	0			0		
387		132		255	150	94	56			0			125	2	123
6		1		5	77	37	40			0			0		
1,571	1,290	257		24	17	17				0			0		
309	16	293			3	3				1	1		0		
2,645	1,649	753	14	229	369	219	115	0	35	2	1	1	97	0	97
2	2				4		4			1		1	0		
10	3	3	4		71	36	4		31	0			0		
300		81		219	180	102	78			0			97		97
2	1	1			66	33	29		4	0			0		
1,982	1,636	326	10	10	46	46				0			0		
349	7	342			2	2				1	1		0		
2,527	1,614	641	4	268	429	244	146	0	39	2	2	0	127	73	54
1	1				7		7			1	1		0		
9	2	3	4		79	39	1		39	0			1	1	
337		76		261	229	129	100			0			54		54
4		2		2	77	39	38			0			0		
1,865	1,603	257		5	34	34				0			72	72	
311	8	303			3	3				1	1		0		

28 港湾事業投資額の状況

(単位:百万円)

区 分	平成26年度	平成27年度	平成28年度	平成29年度	平成30年度
1 普通建設事業	4,283	4,483	3,870	5,391	6,360
(1) 補助事業	882	1,405	1,158	1,645	2,873
港湾改修	792	971	572	758	1,212
港湾施設改良	90	434	586	887	1,661
(2) 単独事業	372	360	241	940	664
港湾施設整備(特別会計)	372	288	241	940	664
工業用地造成(特別会計)	0	72	0	0	0
県単港湾改修	0	0	0	0	0
(3) 国直轄事業負担金	3,029	2,718	2,471	2,806	2,823
直轄港湾事業費負担金 [※事業費ベース]	3,029	2,718	2,471	2,806	2,823

5 空 港 関 係

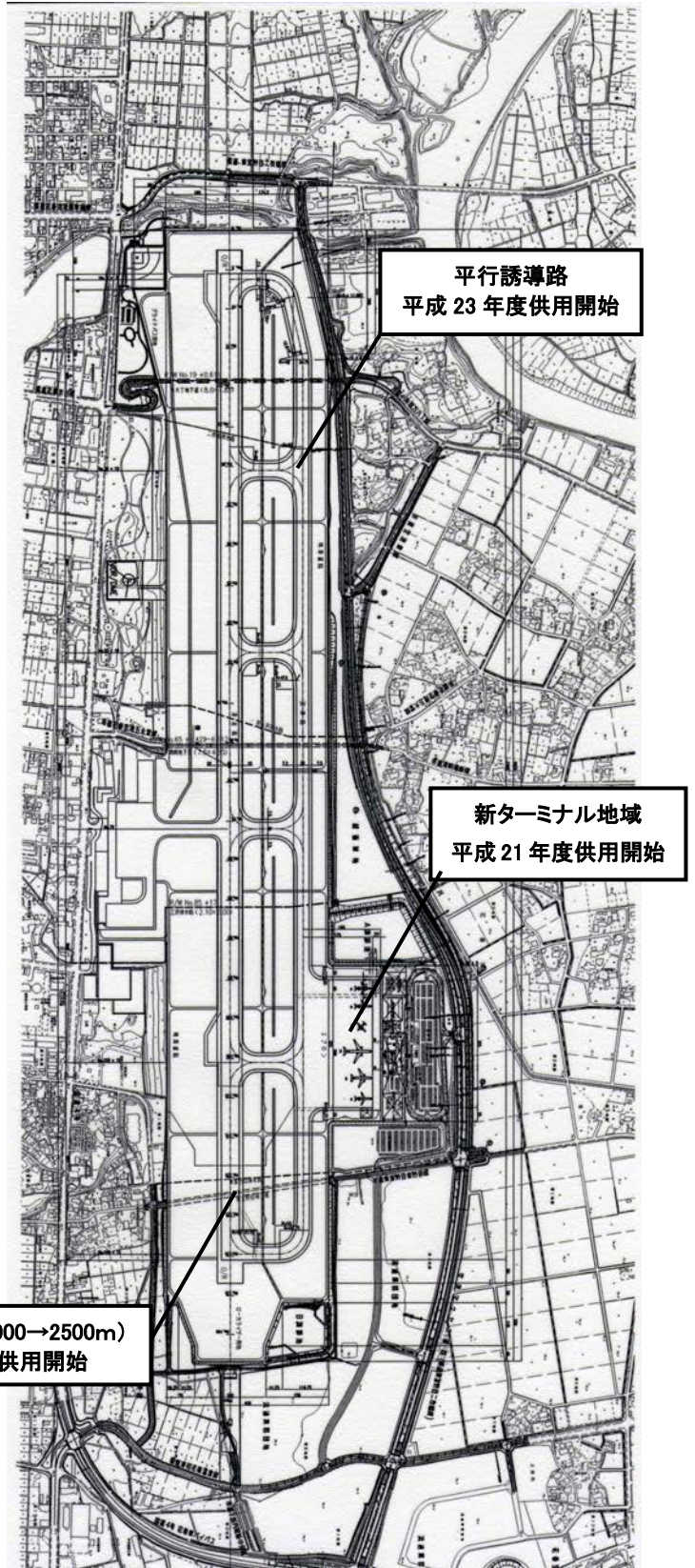
29	花巻空港位置略図	67
(1)	位置略図	67
(2)	見取略図	67
30	花巻空港の位置等	68
31	花巻空港の沿革	68
32	花巻空港の現況	69
(1)	空港の規模	69
(2)	航空保安施設	69
33	花巻空港整備事業費の状況	70
34	花巻空港利用者数の推移・累計利用者数	71

29 花巻空港位置略図

(1)位置略図



(2)見取略図



30 花巻空港の位置等

岩手県における空港数	1箇所	名称	花巻空港			
		種類	陸上飛行場地方管理空港			
		着陸帯等級	B級			
		管理者	岩手県知事			
		所在地	岩手県花巻市葛地内ほか			
		標点位置	北緯39° - 25' - 43" 東経141° - 08' - 07"			
			標高89.7m			
		所要時間	至札幌	55分	至名古屋	1時間10分
			至大阪	1時間20分	至福岡	1時間55分
			至台北	3時間35分	～	4時間10分
			至上海	2時間55分	～	3時間50分

31 花巻空港の沿革（昭和58年以降）

年 月 日	事 項
昭和58年3月1日	新滑走路2,000m供用開始ジェット機就航（東京便）
昭和58年4月1日	花巻～札幌便ジェット機就航
昭和58年7月23日	花巻空港運用時間延長
昭和58年11月1日	花巻～大阪便ジェット機就航
昭和60年6月10日	花巻～名古屋便ジェット機就航
昭和60年7月1日	花巻～東京便休止
平成元年5月29日	航空灯火変更許可
平成2年3月10日	PAPI供用開始
平成4年11月17日	部内に花巻空港整備基本計画策定委員会を設置
平成4年11月17日	庁内に花巻空港整備対策検討委員会を設置
平成4年11月20日	滑走路嵩上工事に伴う飛行場施設変更許可
平成4年11月24日	滑走路嵩上工事に伴う航空灯火変更許可
平成5年6月4日	乗降客400万人達成
平成6年9月4日	花巻～関西定期便就航
平成7年4月1日	滑走路嵩上工事完了に伴う滑走路供用開始
平成7年4月25日	花巻～大阪線に中型機A300就航
平成7年10月23日	乗降客500万人達成
平成8年6月1日	花巻～福岡定期便就航（月・水・土運航）
平成8年9月1日	花巻～関西便休止
平成9年9月28日	乗降客600万人達成
平成9年11月1日	花巻～沖縄便開設（季節運航）
平成9年12月27日	花巻～新潟線定期便就航（土曜日除く）
平成10年4月1日	花巻空港建設事務所設置
平成11年8月25日	乗降客700万人達成
平成11年11月26日	滑走路2,500m延長工事に伴う飛行場施設変更許可
平成13年3月31日	花巻～新潟便廃止
平成13年8月9日	乗降客800万人達成
平成15年6月1日	花巻～大阪線に小型機CRJ200就航
平成15年6月21日	乗降客900万人達成
平成17年3月17日	滑走路2,500m供用開始
平成17年7月3日	乗降客1,000万人達成
平成18年4月1日	花巻～関西定期便就航
平成19年10月1日	花巻～福岡便休止
平成21年2月1日	花巻～関西便休止
平成21年3月1日	花巻～沖縄便休止
平成21年4月9日	花巻空港新ターミナル地域（ターミナル施設、エプロン等）供用開始
平成22年5月6日	花巻～名古屋（中部国際）便休止
平成23年5月21日	花巻～名古屋（小牧）便就航（FDA）
平成23年7月28日	平行誘導路供用開始、国際線チェックイン施設（ターミナル増築）供用開始
平成24年3月25日	花巻～福岡定期便再開（JAL）
平成28年4月1日	花巻空港ターミナルビル増改築施設供用開始
平成30年7月14日	乗客1,500万人達成
平成30年8月1日	花巻～台北線（台湾）就航（水・土曜日）
平成31年1月30日	花巻～上海線（中国）就航（水・土曜日）
令和元年7月1日	税関空港指定
令和元年12月20日	新給油施設供用開始

32 花巻空港の現況

(1) 空港の規模

名 称	規 模		
着 陸 帯	長さ	2,620m	幅 300m (播芝)
滑 走 路	長さ	2,500m	幅 45m (アスファルト舗装)
誘 導 路	長さ	2,910m	幅 30m,34m,23m,28.5m (")
エ プ ロ ン	81,093㎡ (大型ジェット機用1バース、中型ジェット機用1バース、 小型ジェット機用2バース、プロペラ機用1バース、小型機用19バース) (コンクリート舗装、アスファルト舗装)		
駐 車 場	面 積	17,225㎡ (普通車1,150台収容(内身障者用12台))	
庁 舎 管 制 塔	鉄筋コンクリート造	1,390㎡ (地上3階建1部5階建)	国土交通省所有
ターミナルビル	鉄骨造	7,510㎡ (地上2階建(一部3階))	岩手県空港ターミナルビル(株)所有
	鉄骨造	2,098㎡ (地上1階建)	岩手県所有

(2) 航空保安施設

	名 称	数 量	内 容	所 有 者	
照 明 施 設	飛行場灯台	回転式	1 基		岩 手 県
	進入灯	EHU-31型	212 灯	{ 20 側 161 灯 02 側 51 灯	岩 手 県
		FHU-31型	5 灯		20 側 5 灯
		FX-AV型	29 灯	20 側 29 灯	岩 手 県
		進入角指示灯	P型	8 灯	{ 20 側 4 灯 02 側 4 灯
	進入灯台	E-5型	2 基	02 側 2 基	岩 手 県
	滑走路灯	EHB-35型	67 灯		岩 手 県
		FHB-36 II型	15 灯		岩 手 県
	滑走路末端灯	EHB-34型	4 灯	{ 02 側 2 灯 20 側 2 灯	岩 手 県
		FHB-33/34型	32 灯	{ 02 側 16 灯 20 側 16 灯	岩 手 県
	滑走路末端補助灯	EHU-31型	10 灯	20 側 10 灯	岩 手 県
	滑走路中心線灯	FMB-37 II型	83 灯		岩 手 県
	接地帯灯	FMU-38 II型	90 灯	20 側 90 灯	岩 手 県
	滑走路距離灯	G-2-2型	14 基		岩 手 県
	過走帯灯	EHU-38型	10 灯	{ 02 側 5 灯 20 側 5 灯	岩 手 県
	誘導路灯	M-1型	43 灯		岩 手 県
		ELO-38型	36 灯		岩 手 県
		ELO-38D型	171 灯		岩 手 県
		T-5型	22 灯		岩 手 県
		T-2型	20 灯		岩 手 県
誘導案内灯	T-7V型(両面)	2 灯		岩 手 県	
	T-7V型(片面)	3 灯		岩 手 県	
誘導路中心線灯	FLB-9B型	20 灯		岩 手 県	
	FLB-9C II型	67 灯		岩 手 県	
	LB1-81D型	110 灯		岩 手 県	
	LB1-82D型	57 灯		岩 手 県	
滑走路警戒灯	EHG型	10 灯		岩 手 県	
風向灯	2B型	2 基	{ 20 側 1 基 02 側 1 基	岩 手 県	
エプロン照明灯		13 基	{ エプロン 6 基 ウエストエプロン 7 基	岩 手 県	
航空障害灯	OM-3A型	18 基		岩 手 県	
	OM-6型	1 基		岩 手 県	
	FX-7-20K	2 基		岩 手 県	
航 空 保 安 無 線 施 設 等	VOR(超短波全方向式無線標識施設)	1 基		国土交通省	
	DME(距離測定装置)	1 基		岩 手 県	
	LOC(ローカライザー)	1 基		岩 手 県	
	GS(2周波グライドスロープ)	1 基		岩 手 県	
	T-DME(ターミナルデメ)	1 基		岩 手 県	

33 花巻空港整備事業費の状況

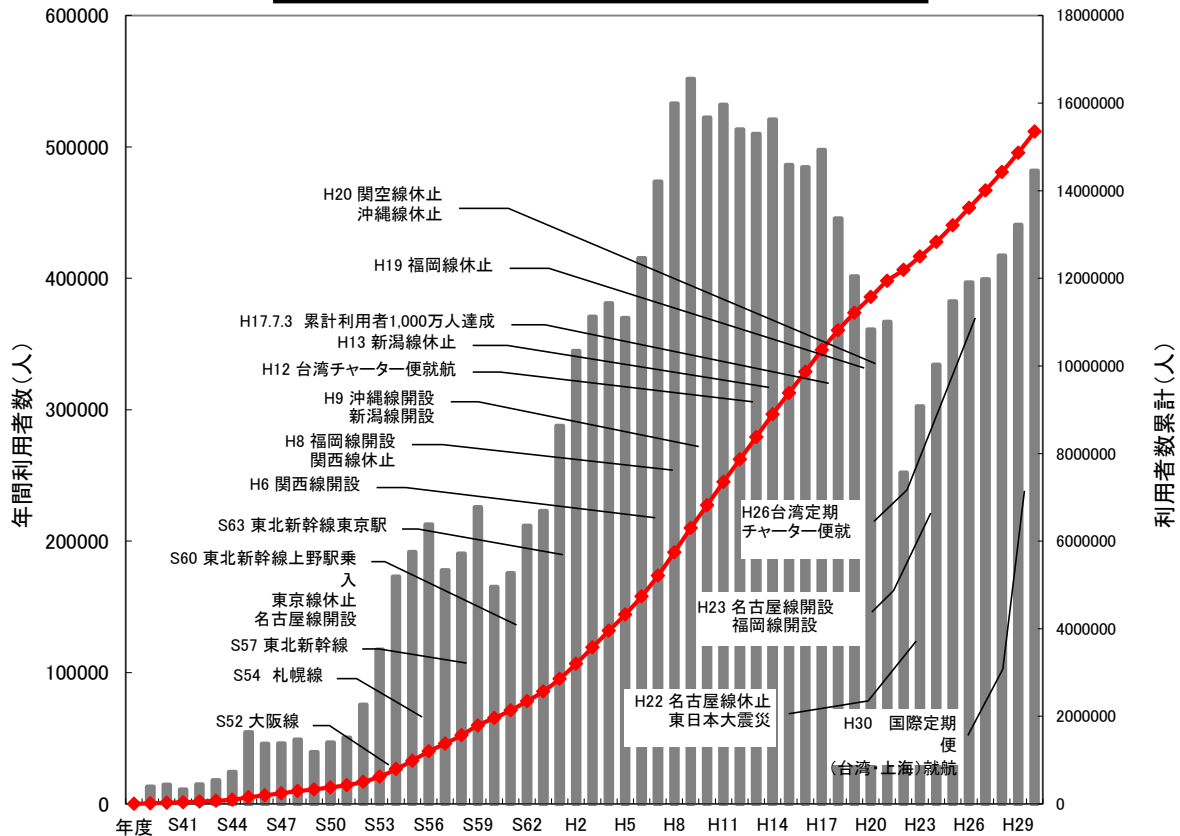
(単位:千円)

項 目		平成 26年度以前	27年度	28年度	29年度	30年度	計	
空 港 整 備 事 業	事 務 費	612,666					612,666	
	本 工 事 費	14,871,282					14,871,282	
	用 地 造 成	7,079,432					7,079,432	
	滑 走 路 新 設	1,183,388					1,183,388	
	誘 導 路 新 設	140,406					140,406	
	滑走路誘導路改良	600,881					600,881	
	誘 導 路 仮 設	15,747					15,747	
	エ プ ロ ン 新 設	1,506,448					1,506,448	
	排 水 施 設	222,087					222,087	
	道 路 駐 車 場	776,749					776,749	
	照 明 施 設	2,837,995					2,837,995	
	無 線 施 設	508,149					508,149	
	附 帯 工 事 費	1,954,477					1,954,477	
	測 量 試 験 費	504,274					504,274	
	営 繕 費	36,881					36,881	
	用 地 補 償 費	1,441,153					1,441,153	
	小 計	19,420,733	0	0	0	0	19,420,733	
	業	事 務 費	283,514					283,514
		本 工 事 費	16,104,349					16,104,349
附 帯 工 事 費		3,624,714					3,624,714	
測 量 試 験 費		2,010,189					2,010,189	
用 地 補 償 費		12,200,132					12,200,132	
小 計	34,222,898	0	0	0	0	34,222,898		
計		53,643,631	0	0	0	0	53,643,631	
空 港 関 連 整 備 事 業	周 辺 環 境 整 備 対 策 費	559,988					559,988	
	緩 衝 緑 地 整 備 事 業 費	1,149,149					1,149,149	
	騒 音 対 策 事 業 費	2,365,858					2,365,858	
	空 港 ターミナルビル機能向上事業費	271,701	1,159,982	13,984			1,445,667	
	そ の 他	813,802	100,163	103,363	83,496	102,972	1,203,796	
	計	5,160,498	1,260,145	117,347	83,496	102,972	6,724,458	
合 計		58,804,129	1,260,145	117,347	83,496	102,972	60,368,089	

※県単その他は、維持修繕事業

34 花巻空港利用者数の推移・累計利用者数

いわて花巻空港 年度別利用者の推移(定期・チャーター計)

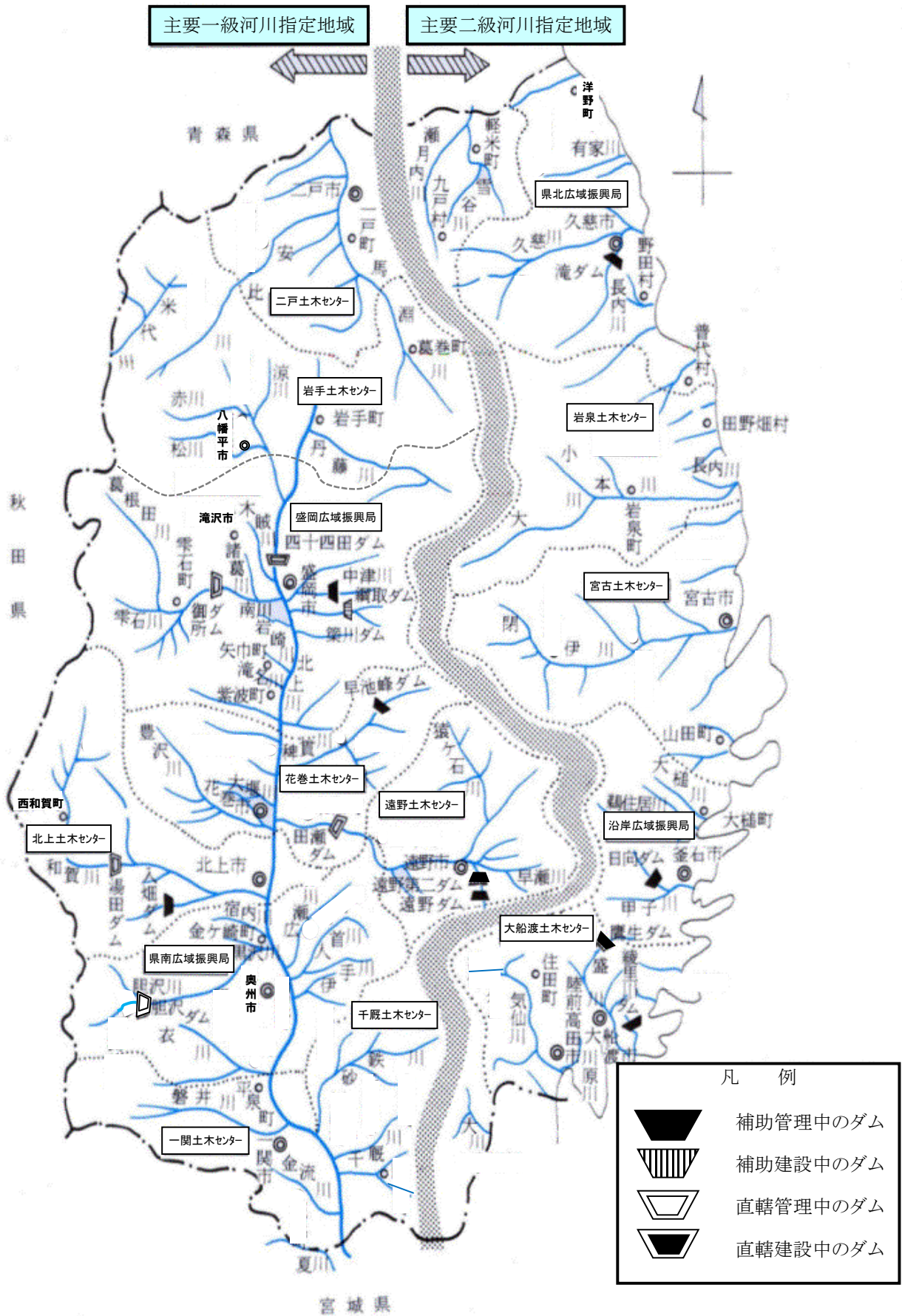


年度	年度末累計	国内定期	国際定期	国内定期 (利用率)	国際定期 チャーター便	チャーター便 (国際)	チャーター便 (国内)	年間利用者計
S39~63	2,568,801	2,564,973	-	-	-	3,828	-	2,568,801
H1	2,856,523	285,894	-	65.8	1,828	-	-	287,722
H2	3,201,349	342,640	-	68.4	2,186	-	-	344,826
H3	3,572,064	367,740	-	70.6	2,975	-	-	370,715
H4	3,953,203	379,306	-	69.1	1,833	-	-	381,139
H5	4,322,963	367,303	-	64.5	2,457	-	-	369,760
H6	4,738,350	413,438	-	62.0	1,949	-	-	415,387
H7	5,211,998	469,990	-	57.7	3,658	-	-	473,648
H8	5,745,061	530,210	-	58.8	2,853	-	-	533,063
H9	6,296,995	549,450	-	59.8	2,484	-	-	551,934
H10	6,819,312	518,735	-	60.4	3,582	-	-	522,317
H11	7,351,393	529,613	-	58.9	2,468	-	-	532,081
H12	7,864,746	504,106	-	57.4	9,247	-	-	513,353
H13	8,374,755	495,757	-	59.8	11,606	-	2,646	510,009
H14	8,895,567	507,194	-	60.3	9,941	-	3,677	520,812
H15	9,381,790	475,600	-	60.4	7,199	-	3,424	486,223
H16	9,866,250	467,076	-	60.8	13,903	-	3,481	484,460
H17	10,364,033	475,493	-	63.2	19,302	-	2,988	497,783
H18	10,809,659	433,746	-	59.3	11,021	-	859	445,626
H19	11,211,209	386,322	-	54.5	14,266	-	962	401,550
H20	11,572,384	348,674	-	52.5	10,227	-	2,274	361,175
H21	11,939,284	356,087	-	53.6	9,319	-	1,494	366,900
H22	12,191,504	245,491	-	64.0	6,019	-	710	252,220
H23	12,494,052	297,794	-	81.6	3,155	-	1,599	302,548
H24	12,828,368	325,988	-	71.9	7,270	-	1,058	334,316
H25	13,210,814	371,539	-	66.6	10,112	-	795	382,446
H26	13,607,780	382,002	-	68.3	8,789	-	799	396,966
H27	14,007,207	391,195	-	70.8	3,248	-	2,167	399,427
H28	14,424,337	408,488	-	65.5	2,694	-	3,008	417,130
H29	14,865,086	417,736	-	66.4	5,405	-	3,138	440,749
H30	15,346,945	445,684	21,097	66.7	8,307	3,648	3,123	481,859
合計		15,055,264	21,097		28,443	203,939	38,202	

6 河川・ダム関係

35	主要河川・ダム位置略図	73
36	河川の現況	74
37	直轄河川改修事業状況	74
38	河川改修事業費の推移	75
39	三陸高潮対策事業概要	76
	(1) 明治以降来襲した主な三陸津波年表	76
	(2) 三陸津波被害状況	76
	(3) 計画諸元と既往潮位	77
	(4) 全体計画	78
	(5) 三陸高潮対策事業の推移	78
40	ダム事業の現況	79
41	北上川上流一関地区遊水地建設事業の状況	81
42	河川事業投資額の状況	82
43	河川関係施設一覧	84
	(1) 河川公園	84
	(2) 河川水門	84
	(3) その他施設	84

35 主要河川・ダム位置略図(平成31.4.1現在)



36 河川の現況（平成31.4.1現在）

級別	法定河川							準用河川		
	水系名	所管別						水系名	河川数	延長(m)
		大臣		知事		計				
		河川数	指定延長(m)	河川数	指定延長(m)	河川数	指定延長(m)			
一級	北上川	16	291,530	180	1,505,516.6	182	1,797,046.6	北上川	252	519,937
	米代川	—	—	6	43,532	6	43,532	米代川	4	6,640
	馬淵川	—	—	19	304,244	19	304,244	馬淵川	56	159,470
	計	16	291,530	205	1,853,292.6	207	2,144,822.6	計	312	686,047
二級	気仙川ほか	—	—	107	978,069	107	978,069	その他(73水系)	224	625,565
合計		16	291,530	312	2,831,361.6	314	3,122,891.6	計	536	1,311,612

- (注) 1 「河川数」のうち国土交通大臣が管理している16河川のうち14河川は、知事管理河川と重複している。
 2 準用河川は、県内30市町村が、河川法第100条第1項の規定に基づいて指定し、管理しているものである。

37 直轄河川改修事業状況（平成30年度末現在）

河川名	事業名	全体計画			平成30年度までの状況		
		事業年度	事業量	事業費	事業量	事業費	進捗率
北上川	北上川上流改修	昭和16～	築堤 272.0km	百万円	築堤 139.4km 他	百万円	% 51.3
	一関遊水地	昭和47～ 平成38年度	堤防整備 ・築堤 27.8km ・小堤 17.9km ・水門 3基 用地買収 746.6ha 低地家屋移転 360戸	百万円 270,000	堤防整備 ・築堤 26.4km ・小堤 15.0km 用地買収 514.0ha 低地家屋移転 360戸	百万円 206,795	% 76.6

38 河川改修事業費（基幹河川・一般河川・河川局部改良・総合流域防災）の推移

年度	公共事業費	内 訳				調 整 額
		基 幹 河 川	一 般 河 川	河川局部改良	総合流域防災	
21	1,064,000	(促311,000) 340,000	50,000	0	(促492,000) 674,000	803,000
22	548,512	(推300,000) (促734,000) 112,209	66,000	0	(促623,343) 370,303	1,657,343
23	893,220	(推410,000) (促671,700) 604,220	73,000	0	(推222,000) (促945,800) 216,000	2,249,500
24	1,555,914	(推750,000) (促346,048) 643,452	251,500	0	(促330,000) 660,962	1,426,048
25	1,788,961	(推100,000) 1,486,265	42,238	0	260,458	100,000
26	1,573,287	1,130,591	20,000	0	422,696	0
27	3,849,000	2,693,000	0	0	1,156,000	0
28	4,970,188	(推1,930,000) 4,003,980	0	0	966,208	1,930,000
29	3,789,929	2,760,929	0	0	1,029,000	0
30	4,818,585	3,674,218	0	0	1,144,367	0

(注) ()内の「促」は住宅宅地関連公共施設整備促進事業、下水道関連特定治水施設整備事業及び河川等関連公共施設整備促進事業、住宅市街地基盤整備事業、住宅宅地特定治水施設整備事業、「推」は景観形成事業推進費、災害対策緊急事業推進費の外書であり、調整額はその計である。
また、総合流域防災は、平成17年度まで統合河川整備である。

39 三陸高潮対策事業概要

(1) 明治以降来襲した主な三陸津波年表

日本 暦	西 洋 暦	地震の規模	世界大地震年報との対比	中南米から来た津波と推定出来るもの
明治10. 5. 10	1877. 5. 10		チリ沖津波あり	○
明治27. 3. 23	1894. 3. 23	M7.9		
明治29. 6. 15	1896. 6. 15	M7.6		
明治30. 2. 20	1897. 2. 20	M7.8		
明治30. 8. 5	1897. 8. 5	M7.7		
大正4. 11. 1	1922. 11. 1	M7.5		
昭和8. 3. 3	1933. 3. 3	M8.3		
昭和35. 5. 24	1960. 5. 24	M8.5	同年5月23日にチリに地震津波あり	○
昭和43. 5. 16	1968. 5. 16	M7.9		
平成23. 3. 11	2011. 3. 11	M9.0		

(2) 三陸津波被害状況

番 号	1	2	3	4	5	6	7	8	9	計	全体の被害	
	河 川 名	長部川	気仙川	鶉 住 居 川	大槌川	田代川	小本川	宇部川	久慈川			津 軽 石 川
死者(人)	明治29年	14	30	1,069	900	1,400	367	258	525	1,028	5,591	22,565
	昭和 8年	32	3	4	51	817	118	7	—	1	1,033	2,713
	昭和35年	8		—	—	—	—	—	—	1	9	62
人家流失(戸)	明治29年	35	1	350	500	230	330	90	153	221	1,910	5,446
	昭和 8年	102	4	28	135	311	82	43	2	3	710	4,962
	昭和35年	304		53	271	—	—	10	5	76	719	2,171
家屋浸水(戸)	明治29年	569	616	511	1,192	666	386	411	1,129	434	5,914	—
	昭和 8年	3	10	11	357	10	44	33	10	345	823	2,270
	昭和35年	199		768	637	—	—	—	4	—	1,608	4,507

※平成23年東日本大震災津波による被害状況については、河川毎にまとめたデータは無し。

(3) 計画諸元と既往潮位(H31.4.1現在)

番号	河川名	流域面積	計画流量	比流量	計画確年率	河川築堤高	津波遡上高			長期計画堤防高	津波面積
							明治29年	昭和8年	昭和35年		
		km ²	m ³ /S	m ³ /S/km ²		T.P	T.P	T.P	T.P	m	km ²
1	長部川	9.8	100	10.2	1/50 (211.0)	6.50	4.60	3.60	5.20	6.50	0.2
2	気仙川	515.9	2,600	5.0	1/50 (197.0)	5.50	3.40	3.80	5.40	5.50	3.3
3	須崎川	11.0	120	10.9	1/50 (210.0)	2.20	3.20	1.80	5.30	3.40	1.0
4	鶴住居川	156.1	1,000	6.4	実績 (230.0)	3.20	6.40	5.50	3.20	6.40	2.3
5	小鎚川	60.0	420	7.0	実績 (230.0)	4.00	4.20	3.40	5.00	6.40	1.5
6	大槌川	111.5	700	6.3	実績 (230.0)	4.00	4.20	3.40	5.00	6.40	2.3
7	織笠川	42.8	620	14.5	実績 (304.0)	4.00	6.50	4.70	4.50	6.60	0.5
8	関口川	26.8	380	14.2	実績 (287.0)	4.00	6.50	4.70	4.00	6.60	0.4
9	津軽石川	153.4	1,300	8.5	実績 (226.0)	6.00	8.50	7.20	4.90	8.50	1.0
10	閉伊川	972.0	6,000	6.2	1/100 (292.6)	5.26	8.40	3.60	4.50	8.50	0.5
11	田代川	96.4	920	9.5	1/50 (268.0)	3.00	14.60	6.40	4.30	10.00	0.8
12	小本川	731.0	3,000	4.1	実績 (221.6)	5.67	11.80	13.40	4.10	13.30	1.3
13	宇部川	36.2	220	6.1	実績 (175.0)	7.80	20.00	15.60	4.40	12.00	1.5
14	久慈川	464.7	2,400	5.2	1/50 (205.6)	7.00	23.00	6.50	3.70	12.00	1.3
15	夏井川	55.0	420	7.6	1/50 (191.0)	7.00	23.00	6.50	3.70	12.00	0.5

(注) 計画潮位は、昭和35年のチリ地震津波被災後、建設省・運輸省・農林省の三省協定により各湾内の既往の津波潮位を基準として決定しているため、これを計画潮位として採用した。

平成23年東日本大震災津波による津波遡上高等については、河川毎にとりまとめたデータは無し。

後の入川、甲子川、大沢川の3河川については、計画策定中のため諸元無し。

(4) 全体計画（平成31.4.1現在）

(単位:百万円)

番号	河川名	事業費	事業概要	平成30年度までの実績	
				事業費	事業概要
1	長部川	3,896.0	水門一式	4,089.2	平成23年度新規
2	気仙川	5,471.6	防潮堤 2,775m、護岸 595m 水門一式	5,471.6	平成9年度完成 防潮堤 2,775m、水門一式
3	後の入川	2,210.0	水門一式	867.3	平成23年度新規
4	須崎川	886.9	水門一式	886.9	平成4年度完成 水門一式
		5,052.0	水門一式	4,046.6	平成23年度新規
5	甲子川	15,370.0	水門一式	7,552.2	平成23年度新規
6	鵜住居川	1,664.2	防潮堤 3,592m、橋梁 2橋 鉄道橋 1橋	1,664.2	昭和62年度完成 橋梁 2橋 防潮堤 3,592m、鉄道橋 1橋
7	小鎚川	5,392.2	防潮堤 234m、水門一式	5,392.2	平成18年度完成 防潮堤 234m、水門一式
8	大槌川	3,486.8	防潮堤 3,050m、橋梁 3橋	3,486.8	平成20年度完成 防潮堤 3,050m、水門一式
9	織笠川	8,898.7	防潮堤 570m、水門一式	5,765.6	
10	関口川	9,254.0	水門一式	3,699.5	平成23年度新規
11	大沢川	3,830.3	水門一式	2,701.2	平成23年度新規
12	津軽石川	12,487.5	防潮堤 1,060m、水門一式	12,487.5	平成17年度完成 防潮堤 1,060m、水門一式
		5,310.0	防潮堤	4,161.7	平成23年度新規
13	閉伊川	—	水門一式	—	(災害復旧)
14	田代川	1,750.0	防潮堤 455m、水門一式	1,750.0	昭和53年度完成 防潮堤 455m、水門一式
15	小本川	11,628.0	防潮堤 700m、水門一式	11,628.0	平成2年度完成 防潮堤700m、水門一式
		861.0	防潮堤	1,048.7	平成23年度新規
16	宇部川	676.0	防潮堤 52.6m、水門一式	676.0	昭和53年度完成 防潮堤 52.6m、水門一式
17	久慈川	4,217.5	防潮堤 15,000m、導流堤 210m 護岸 660m	4,217.5	
		14,274.0	防潮堤	12,175.4	平成23年度新規
18	夏井川	3,482.8	防潮堤	3,803.2	平成23年度新規
	計	120,099.5		97,571.3	

(5) 三陸高潮対策事業の推移

(単位:百万円)

年 度	20	21	22	23	24	25	26	27	28	29	30
河 川 数	2	1	1	15	11	11	11	11	11	10	10
事 業 費	200	250	553	476	2,139	3,061	7,058	10,832	10,606	5,830	7,850

40 ダム事業の現況（平成31.4.1現在）

事業名	ダム名	河川名	所在地	目的	形式	堤高 (m)	堤頂長 (m)	堤体積 (m ³)	湛水面積 (km ²)	総貯水 容量 (千m ³)	有効貯水 容量 (千m ³)
直轄事業	田瀬	猿ヶ石川	花巻市	F・A・P	G	81.5	320.0	420	6.00	146,500	101,800
	湯田	和賀川	西和賀町	F・A・P	GA	89.5	264.9	380	6.30	114,160	93,710
	四十四田	北上川	盛岡市	F・P	GE	50.0	480.0	382	3.90	47,100	35,500
	御所	雫石川	盛岡市	F・N・W・P	GR	52.5	327.0	1,200	6.40	65,000	45,000
	胆沢	胆沢川	奥州市	F・N・A・W・P	R	127.0	723.0	13,500	4.40	143,000	132,000
補助事業	遠野	来内川	遠野市	F	G	26.5	181.5	31	0.12	1,030	920
	網取	中津川	盛岡市	F・N・W (P)	G	59.0	247.0	201	0.79	15,000	13,300
	滝	長内川	久慈市	F・N・P	G	70.0	187.0	220	0.34	7,600	6,000
	入畑	夏油川	北上市	F・N・W・I・P・A	G	80.0	233.0	293	0.63	15,400	13,900
	日向	小川川	釜石市	F・N (P)	G	56.5	290.0	241	0.29	5,700	5,000
	早池峰	稗貫川	花巻市	F・N・W・I・P	G	73.5	333.0	333	0.86	17,250	15,750
	綾里川	綾里川	大船渡市	F・N・W	G	43.0	154.0	70	0.034	486	445
	鷹生	鷹生川	大船渡市	F・N・W (P)	G	77.0	322.0	328	0.39	9,680	9,000
	遠野第二	来内川	遠野市	F・N	G	23.1	87.5	20	0.08	248	221
築川	築川	盛岡市	F・N・W・P	G	77.2	249.0	228	0.97	19,100	16,700	

(注)(1)目的欄のFは洪水調節又は防災、Aは灌漑、Pは発電、(P)は管理用発電、Wは上水道、Nは不特定、Iは工業用水。

(2)型式欄のRはロックフィル、Gは重力式コンクリートダム、GAはアーチ重力式コンクリートダム、GEは重力式コンクリート・アース複合ダム、GRはロックフィル・コンクリート重力式複合ダムである。

洪水調節(m ³ /s)			水 位(m)			発電規模 (kW)	用 水	建設年月
計画 洪水量	計画放流	計画 調節量	制限	平常時	洪水時			
2,700	500	2,200	196.5	215.0	215.0	27,000	灌 溉 5,950ha 9.0m ³ /s	S16.10 ~S29.10
2,200	400	1,800	222.0	236.5	239.0	53,100	灌 溉 3,715ha 7.1m ³ /s	S28.8 ~S39.11
1,350	700	650	159.0	170.0	171.0	15,100		S37.4 ~S43.10
2,450	1,200	1,250	174.0	180.0	182.0	13,000	上水道 64,800m ³ /日	S44.4 ~S56.10
2,250	40 (最大175)	2,210	342.9	345.6	356.5	15,800	灌 溉 9,646ha 27.3m ³ /s 上水道 46,800m ³ /日	S63.4 ~H25.3
235	75 (最大90)	160	—	306.1	318.5			S28.4 ~S32.6
740	130 (最大150)	610	191.0	194.0	212.0	200	上水道 32,000m ³ /日	S49.4 ~S57.10
1,370	970	400	54.3	59.4	82.0	450		S47.4 ~S57.11
520	160 (最大250)	360	343.0	350.0	351.5	2,100	上水道 38,000m ³ /日 工 水 17,000m ³ /日 灌 溉 35,000m ³ /日	S52.4 ~H2.10
340	30 (最大40)	310	—	136.5	164.0	50		S58.4 ~H9.10
320	40 (最大70)	280	—	302.0	316.8	1,400	上水道 1,000m ³ /日 工 水 21,600m ³ /日	S62.4 ~H12.10
19	6 (最大7)	13	—	107.7	113.3		上水道 500m ³ /日	H3.4 ~H12.10
330	30 (最大40)	300	—	260.5	287.9	280	上水道 4,630m ³ /日	H元.4 ~H18.10
100	10	90	—	278.1	281.25			H2.4 ~H23.3
580	100 (最大170)	480	—	279.2	296.3	1,900	上水道 5,000m ³ /日	H4.4 ~

41 北上川上流一関地区遊水地建設事業の状況

事 項	状 況
1. 事業の沿革	<p>一関遊水地事業は、昭和22年及び23年の洪水による大水害を契機に、昭和24年2月に既往計画の5大ダムの調節量と合わせた舞川遊水地としての計画が始まりである。</p> <p>その後、昭和48年3月には、規模を拡大した現在の一関遊水地が計画され、上流の5大ダム群と合わせて5,100m³/sの洪水調節を行うものとなった。</p> <p>事業着手後は、昭和49年7月に家屋移転開始、昭和55年5月遊水地起工式、昭和58年周囲堤の盛土着手、さらに、昭和59年平泉バイパス着手と推移した。</p> <p>平成5年11月、国土交通省は一関遊水地及び平泉バイパス事業の計画を変更し、「柳之御所遺跡」の保存と各事業の両立を図りつつ事業を推進することとした。「柳之御所遺跡」の発掘調査は、昭和63年から平成5年まで行われ、奥州藤原氏が最も栄華を極めた三代秀衡の政庁とされる「平泉館(ひらいずみのたち)」であることがわかり、平成9年3月5日には国の指定史跡とされた。</p> <p>平成14年には、柳之御所保存に伴う河道掘削及び河川埋土工事に着手し、バイパス事業とともに遺跡周辺の整備を推進している。また、遊水地内ではほ場整備事業等と連携を図り、小堤等の整備を進めている。</p>
2. 事業着手に至る経緯	<p>北上川上流部の治水対策は、昭和16年に20ヶ年にわたる5大ダムを含む改修事業に着手したが、工事の進展をみないうちに、昭和22年カスリン台風、翌23年アイオン台風の洪水によって、一関地区だけでも死者数百人を数える大被害を受けた。その後、昭和28年から昭和56年までに5大ダムそれぞれが完成し、ダムによる洪水調節計画は完了した。</p> <p>昭和40年4月、国土交通省は、北上川水系工事実施基本計画を決定し、北上川上流の治水対策の方針を定めたが、さらに水害に対する安全度を高める必要が生じ、昭和48年3月には工事実施基本計画を改訂した。この改訂により、一関地区においては、周囲堤と小堤からなる2線堤方式を採用し、3つの遊水地で洪水調節を行う、一関遊水地を整備する計画を決定し、昭和47年の事業着手に至った。</p>
3. 計画の概要	<p>一関遊水地は周囲堤(本堤)と小堤からなる2線堤方式を採用しており、第1遊水地(820ha)、第2遊水地(470ha)、第3遊水地(160ha)の3つの遊水地で構成される。遊水地への越流は、概ね10年に1回程度発生する洪水規模以上で、3つの遊水地において同時に開始される計画となっている。</p> <p>これにより、狐禅寺地点の基本高水流量13,600m³/sに対して、ダムで2,800m³/s、一関遊水地で2,300m³/s調節して、計画高水流量を8,500m³/sとする計画である。</p>
4. 平成30年度末の状況	<p>平成30年度の工事では、第1、第2、第3遊水地の水門工事を継続して実施した他、遊水地の小堤や管理堤、磐井川河川改修の築堤工事等を行い事業の促進を図った。また、合併事業により岩手県において施行中の県道一関北上線柵の瀬橋が開通した。</p>

42 河川事業投資額の状況(県一般会計)

(単位:百万円)

区 分	平成26年度	平成27年度	平成28年度	平成29年度	平成30年度
I 普通建設事業					
1 補助事業	12,111	17,014	23,126	21,027	22,521
(1) 河川	10,658	15,207	21,033	16,169	17,337
基幹河川改修	1,083	1,263	4,716	1,860	
一般河川改修	20	12	10	115	
総合流域防災事業費	423	1,156	966	1,029	
三陸高潮対策	7,226	10,832	10,606	5,580	7,940
特定構造物改築	392	300	255	217	51
地域自立活性化交付金	-	-	-	-	-
地域活力基盤創造交付金	84	124	73	-	-
河川等災害関連	78	102	254	203	51
河川災害復旧等関連緊急	-	-	650	1,600	2,023
河川災害復旧助成	-	-	1,625	1,056	1,081
河川激甚災害対策特別緊急	-	-	520	3,724	5,451
床上浸水対策特別緊急事業	1,446	1,418	1,208	771	740
基幹河川改修関連事業	-	-	150	14	-
災害関連緊急大規模漂着流木等処理対策	-	-	-	-	-
(2) ダム	1,453	1,807	2,093	4,858	5,184
築川ダム建設	1,212	1,662	1,962	4,767	5,028
遠野第二ダム建設	-	-	-	-	-
津付ダム建設	-	-	-	-	-
堰堤改良	241	145	131	91	156
環境整備	-	-	-	-	-
2 単独事業	3,091	3,007	6,384	2,679	2,846
河川調査	-	-	-	-	-
河川台帳整備	30	30	30	-	20
県単河川改良	-	-	-	-	-
治水施設整備	1,579	1,265	3,382	977	1,136
県単河川維持修繕	-	-	-	-	-
県単河川海岸等維持修繕	843	926	2,322	1,149	942
道と川ボランティア活動等支援	-	-	-	-	-
森・川・海交流サポート	-	-	-	-	-
洪水浸水予想図作成	-	-	-	-	-
地方特定河川等環境整備	-	-	-	-	-
県単内水特別緊急	-	-	-	-	-
水辺環境再生	18	12	15	20	5
水防警報施設整備	62	162	75	50	87
都市基盤河川改修事業費補助	90	90	90	95	145
ほ場整備関連河川改修	-	-	-	-	-
ダム管理修繕	100	139	183	177	228
河川整備基本方針策定	369	383	287	211	232
県単河川災害復旧等関連緊急	-	-	-	-	-
県単災害復旧助成	-	-	-	-	51

(単位:百万円)

区 分	平成26年度	平成27年度	平成28年度	平成29年度	平成30年度
3 国直轄事業負担金	1,232	1,408	1,565	1,302	1,294
河川行政管理費負担金	-	-	-	-	-
直轄河川事業費負担金	1,232	1,408	1,565	1,302	1,294
直轄ダム管理費負担金	-	-	-	-	-
直轄ダム建設費負担金	-	-	-	-	-
4 受託事業	333	938	222	334	388
基幹河川改修	48	72	27	30	67
総合流域防災事業	-	-	-	1	12
地域活力基盤創造交付金	2	2	6	-	-
県単河川海岸等維持修繕	3	3	-	-	-
三陸高潮対策	214	861	65	250	90
特定構造物改築	-	-	2	-	-
ほ場整備関連河川改修	-	-	-	-	-
河川等災害関連	-	-	-	-	0
河川災害関連特別対策	-	-	-	-	-
河川災害復旧助成	-	-	-	-	16
河川災害復旧等関連緊急	-	-	-	-	47
河川激甚災害対策特別緊急事業	-	-	-	-	5
床上浸水対策特別緊急事業	-	-	122	6	0
県単河川改良	-	-	-	-	-
治水施設整備	-	-	-	1	-
県単河川維持修繕	-	-	-	-	-
河川整備基本方針策定	-	-	-	-	-
築川ダム建設	66	-	-	46	150
遠野第二ダム建設	-	-	-	-	-
津付ダム建設	-	-	-	-	-

43 河川関係施設一覧

(1) 河川公園(50箇所)

河川名	公園名	河川名	公園名	河川名	公園名
諸葛川	盛岡市長橋	和賀川	北上市江釣子	宮守川	遠野市宮守町上宮守
滝名川	紫波町犬淵	宿内川	金ヶ崎町三ヶ尻	猿ヶ石川	遠野市早瀬
涼川	八幡平市野口	人首川	奥州市江刺区寺田	小友川	遠野市不動
雫石川	雫石町春木場	黒沢川	金ヶ崎町下釜	長沢川	宮古市花輪
安比川	八幡平市五日市	人首川	奥州市江刺区反町	閉伊川	宮古市小山田
安比川	八幡平市川原	広瀬川	奥州市江刺区梁川	閉伊川	宮古市老木
安比川	八幡平市小柳田	広瀬川	奥州市江刺区愛宕馬場先	閉伊川	宮古市高德
赤川	八幡平市白屋	胆沢川	奥州市水沢区玉貫	閉伊川	宮古市川井
涼川	八幡平市西根寺田	金流川	一関市花泉町桶津	久慈川	久慈市田屋～栄町
馬淵川	葛巻町田子	千厩川	一関市川崎町薄衣	久慈川	久慈市幸町
諸葛川	滝沢市穴口	盛川	大船渡市下権現堂	久慈川	久慈市長内
米代川	八幡平市左妻	気仙川	陸前高田市中瀬	雪谷川	軽米町円子
後川	花巻市小舟渡	立根川	大船渡市立根	雪谷川	軽米町向川原
稗貫川	花巻市大迫町亀ヶ森	気仙川	住田町世田米	平糠川	一戸町西田子
葛丸川	花巻市石鳥谷町八幡	鶴住居川	釜石市片岸	馬淵川	一戸町みどり橋
瀬川	花巻市花巻温泉	甲子川	釜石市鈴子	瀬月内川	九戸村山屋
豊沢川	花巻市中根子	大槌川	大槌町源水		

(2) 河川水門(平成31年度委託水門数 1,862箇所)

主な水門

河川名	水門名	河川名	水門名	河川名	水門名
小本川	小本川水門	須崎川	須崎川水門	宇部川	宇部川水門
田代川	田代川水門	津軽石川	津軽石川水門	小鎚川	小鎚川水門

(3) その他施設

- ア. 放水路 吸川放水路、木賊川放水路、長内川放水路、新山川放水路
- イ. 内水排水施設 津軽石川
- ウ. 河川浄化施設 後川

7 砂防・災害関係

44	砂防事業投資額	86
45	砂防えん堤・護岸工(流路工)・魚道等 概成一覧表	87
46	地すべり危険箇所 概成及び実施箇所市町村別一覧表	89
47	急傾斜地崩壊危険箇所 概成一覧表	90
48	災害復旧事業投資額の状況	96
49	過去20年の災害決定額の推移	96

44 砂防事業投資額(県一般会計)

(単位:千円)

事業区分		平成26年度	平成27年度	平成28年度	平成29年度	平成30年度
国	荒廃砂防	通常砂防	通常砂防	通常砂防	通常砂防	通常砂防
	都市砂防	719,308	684,200	3,538,564	2,270,900	2,535,504
	予防砂防			(災関含み)	(激特含み)	(激特含み)
	情報基盤緊急整備(砂防)	7,234	10,000	96,242	66,090	33,572
	土砂災害情報相互通報システム整備事業					
	火山砂防	109,977	234,580	272,020	366,440	82,100
	特緊急砂防					
	設備修繕	20,000	17,476	12	73,000	208,964
	砂防事業調査費補助	135,000	135,000	417,000	449,000	622,000
	地すべり	40,000	30,000	30,000	4,720	0
	土砂災害情報相互通報システム整備事業					
	情報基盤緊急整備(地すべり)			2,000	4,560	2,000
	砂防事業調査費補助(地すべり)	30,000	30,000	30,000	29,000	43,000
	急傾斜地崩壊対策	103,136 (緊急避難路含み)	234,530	304,738	147,100	393,000
	土砂災害情報相互通報システム整備事業					
	情報基盤緊急整備(急傾斜)			20,000	43,240	22,000
	急傾斜地崩壊対策事業調査費補助	135,000	135,000	435,000	296,000	409,000
	雪崩対策					
地すべり修繕						
合計	1,299,655	1,510,786	5,145,576	3,750,050	4,351,140	
県	砂防	30,000	24,000	252,976	482,100	733,113
	土石流対策					
	地特環境					
	維持管理					
	砂防調査	219,171	179,170	509,928	47,639	264,442
	魚にやさしい溪流事業					
	災害弱者対策					
	急傾斜地崩壊対策	160,000	188,180	226,080	271,950	302,500
	クリーン岩手ローラー大作戦					
	緊急支障木除去					
	土砂災害危険周知					
	砂防施設修繕	379,537	347,053	181,343	104,341	150,855
地すべり修繕						
合計	788,708	738,403	1,170,327	906,030	1,450,910	
直轄	直轄事業負担金	163,882	150,295	223,307	234,481	269,114
合計	2,252,245	2,399,484	6,539,210	4,890,561	6,071,164	
砂防関係事業費計		1,397,338	1,424,721	5,213,807	3,923,560	4,715,237

45 砂防えん堤・護岸工(流路工)・魚道等 主な概成箇所一覧表

(事業中の箇所、過去5年間で概成した箇所及び各地区の主な概成箇所等を記載)

平成31年3月31日現在

振興局等	No.	土危 番号	土危 危険度	流 流 名	工 種	市町村名	国庫 県単	事業 区分	保全 人家	要援護者 施設	概成	事 業 費(百万円)					工 期			
												H26	H27	H28	H29	H30	着手	完成		
盛岡 H30末概成数 えん堤:112基 土危Ⅰ:31箇所 土危Ⅱ:3箇所 土危準ずる:1箇所	1			乙部川	えん堤	盛岡市	県	修繕								20	24			
	2	A030009- A030008	I	市部内の沢	えん堤	葛巻町	国	通常	22							21	30			
	3	A066001	I	滝の沢	えん堤(嵩上)	滝沢市	国	火山	284		○		76.9	59.5	88.7	146.7	190.0	21	25	
	4	B056101	II	平の沢	えん堤	八幡平市	国	火山	35				11.4	39.7	52.2	264.4	81.0	21	30	
	5	A030006	I	馬淵の沢	えん堤	葛巻町	国	通常	23		○		121.5	54.2				22	27	
	6	A056101	I	平笠西沢	えん堤	八幡平市	国	火山	43		○		50.0					22	26	
	7	A066002	I	滝沢(2)	えん堤	滝沢市	国	火山	70		○		8.6	136.0				22	28	
	8	B048207	II	横沢川(鳥谷沢)	えん堤	岩手町	国	災関特緊	15									22	25	
	9			横沢川	流路	岩手町	国	通常	-				80.0	71.3	65.3			24	29	
	10	B039207	II	ヌナヤ沢	えん堤	葛巻町	国	通常	3				20.0	0.0	7.3	75.6	30.4	24	30	
	11			平笠東沢	えん堤	八幡平市	国	火山	32									28	2	
	12			スキ一場南沢	えん堤	八幡平市	国	火山	20							22.0		29	4	
花巻 H30末概成数 えん堤:39基 土危Ⅰ:6箇所 土危Ⅱ:1箇所 土危準ずる:0箇所	13			三ツ沢川	えん堤	花巻市	国	荒廃	13		○						8	12		
	14			寒沢川	えん堤	花巻市	国	修繕	20		○							7	13	
	15	A112004	I	旭町の沢	えん堤	花巻市	国	通常	34		○							10	14	
	16			久出内川	えん堤	花巻市	国	通常	25		○							8	14	
	17			八木巻川	護岸	花巻市	国	通常	9		○							4	16	
	18	B112008	II	中野向の沢	えん堤	花巻市	国	通常	5		○							9	16	
北上 H30末概成数 えん堤:60基 土危Ⅰ:11箇所 土危Ⅱ:2箇所 土危準ずる:0箇所	19			左草川	えん堤	西和賀町	国	通常	52		○							6	16	
	20	A120005	I	湯の沢	えん堤	西和賀町	国	通常	9		○							12	16	
	21			横川	護岸	西和賀町	国	通常	177		○							※56	15	
	22			大荒沢川	えん堤	西和賀町	国	通常	25		○							8	19	
	23	A108003	I	北太田の沢	えん堤	西和賀町	県	土石流	1		○							6	14	
	24			横川	上物整備植栽	西和賀町	県	地特	-		○							8	13	
県南 H30末概成数 えん堤:33基 土危Ⅰ:5箇所 土危Ⅱ:2箇所 土危準ずる:0箇所 魚道:4箇所	25			山本川	護岸	奥州市	国	通常	20		○							5	24	
	26	A155003	I	二渡の沢	えん堤	奥州市	国	通常	5		○							4	15	
	27			重王堂沢	護岸	奥州市	国	通常	20		○							6	13	
	28			中沢川	流路	奥州市	県	県砂	5未満		○							※54	16	
	29			黒沢川	えん堤	金ヶ崎町	国	火山	65		○							7	14	
	30			キッツ川	えん堤	金ヶ崎町	国	火山	61		○							6	13	
	31	B163104	II	石生の沢	えん堤、流路	奥州市	県	県砂	4									20	22	
一関 H30末概成数 えん堤:37基 土危Ⅰ:0箇所 土危Ⅱ:0箇所 土危準ずる:0箇所	32			磐井川(若井原)	えん堤	一関市	国	通常	36		○							11	15	
	33			磐井川(下り松)	えん堤	一関市	国	通常	36		○							12	19	
	34			鬼越沢	えん堤	一関市	国	通常	80		○							7	15	
	35			磐井川	えん堤	一関市	国	災関	8		○							20	20	
	36			産女川	えん堤	一関市	国	災関	17		○							20	20	
	37			磐井川(産女川含)	えん堤	一関市	国	激特	25									21	22	
千厩 H30末概成数 えん堤:28基 土危Ⅰ:7箇所 土危Ⅱ:2箇所 土危準ずる:0箇所	38	A166007	I	川内の沢	えん堤	一関市	県	弱者	7		○	○						13	15	
	39	A166007	I	川内の沢	えん堤	一関市	国	通常	7		○	○						16	18	
	40			興田川	えん堤	一関市	国	修繕	39		○							12	14	
	41	A174011	I	卯入道平の沢	えん堤	一関市	国	通常	5		○	○						12	15	
	42			砂鉄川	えん堤	一関市	県	修繕	-			○							21	21
	43	A182003 A182004	I	本宿の沢	えん堤	一関市	県	総流防	24				83.8	150.0	121.3		460.05	22	30	
大船渡 H30末概成数 えん堤:57基 土危Ⅰ:24箇所 土危Ⅱ:1箇所 土危準ずる:0箇所	44			大野川	えん堤	大船渡市	国	通常	24		○							8	14	
	45	A168052	I	川原川	えん堤	陸前高田市	国	通常	21		○	○						9	13	
	46	A157006	I	竹の原沢	えん堤	住田町	国	通常	15		○							10	13	
	47	A169004	I	岩崎の沢	えん堤	大船渡市	国	通常	38		○							12	19	
	48	A159030	I	東崎浜の沢(3)	えん堤	大船渡市	県	土石流	24		○							11	19	
	49	A167012	I	垂井ヶ沢	えん堤	陸前高田市	国	総流防	50		○							19	22	
	50	A156011	I	成沢	えん堤	住田町	国	通常	6						22.0		23.7	28	2	
遠野 H30末概成数 えん堤:81基 土危Ⅰ:21箇所 土危Ⅱ:5箇所 土危準ずる:0箇所	51	A114004	I	和野の沢	えん堤	遠野市	国	通常	5		○							12	16	
	52	A126008	I	矢崎の沢	えん堤	遠野市	国	通常	7		○							14	18	
	53	A125007	I	椀川目の沢	えん堤	遠野市	国	通常	5		○							10	16	
	54			猫川	えん堤	遠野市	県	修繕										20	22	
	55			猿ヶ石川	えん堤	遠野市	県	修繕										21	23	
	56			小鳥瀬川	えん堤	遠野市	県	修繕										22	22	

(事業中の箇所、過去5年間で概成した箇所及び各地区の主な概成箇所等を記載)

平成31年3月31日現在

振興局等	No.	土危 番号	土危 危険度	溪流名	工種	市町村名	国庫 単	事業 区分	保全 人家	要援護者 施設	概成	事業費(百万円)					工期	
												H26	H27	H28	H29	H30	着手	完成
沿岸 H30末概成数 えん堤:73基 土危Ⅰ:41箇所 土危Ⅱ:5箇所 土危準ずる:0箇所	57	A129032	I	吉里吉里の沢	えん堤	大槌町	国	通常	40		○	62.4	151.0				12	28
	58	A140115	I	箱崎東の沢	えん堤	釜石市	国	通常	72		○						18	21
	59	A140034	I	天神の沢(2)	えん堤	釜石市	国	通常	31			35.0	0.6	92.2		6.25	19	28
	60	A139052	I	源太沢の沢(6)	えん堤	釜石市	国	通常	24		○	33.4	144.6				21	28
	61	A150024	I	花露辺の沢(2)	えん堤	釜石市	国	通常	52		○	59.4	63.3	120.0	140.2		21	30
	62	A150023	I	花露辺の沢	えん堤	釜石市	国	通常	58			30.0	29.5	169.8		140.0	26	30
63	A139062	I	不動沢	えん堤	釜石市	県	県砂	16						221.0		29	30	
宮古 H30末概成数 えん堤:80基 土危Ⅰ:20箇所 土危Ⅱ:21箇所 土危準ずる:0箇所 魚道:3箇所	64	A105005	I	本町の沢	えん堤	宮古市	国	総流防	28		○						10	24
	65			内の沢	えん堤	宮古市	国	通常	26		○						10	18
	66			堺の神沢	えん堤	宮古市	県	県砂	5未満		○						11	18
	67			刈屋川	魚道	宮古市	県	魚	-		○						14	20
	68			夏屋川	えん堤	宮古市	県	修繕	-								17	24
	69			刈屋川	えん堤	宮古市	県	修繕	-								17	22
	70	A093017	I	新町の沢	えん堤	宮古市	県	通常	126		○	100.0	105.8	118.0			23	28
	71	A092020	I	日向の沢(2)	えん堤	宮古市	国	災関	6					164.4			28	29
	72	A092016	I	小土ノ沢	えん堤	宮古市	国	災関	6		○			125.1			28	29
	73	B103112	II	泉沢(4)	えん堤	宮古市	国	災関	1					141.5			28	29
	74	B103113	II	泉沢(3)	えん堤	宮古市	国	災関	1					104.0			28	29
75	B091111	II	片巢の沢(2)	えん堤	宮古市	国	災関	1					130.4			28	29	
岩泉 H30末概成数 えん堤:46基 土危Ⅰ:21箇所 土危Ⅱ:3箇所 土危準ずる:0箇所	76	A071015	I	浅内の沢	えん堤	岩泉町	国	総流防	46		○						11	19
	77	A062015	I	乙茂の沢3	えん堤	岩泉町	県	土石流	17		○						9	16
	78			長内沢	えん堤	岩泉町	国	通常	18		○						22	24
	79	A062008	I	上町の沢	えん堤	岩泉町	国	通常	81					13.0	0.0		27	31
	80	A062009	I	上町の沢(2)	えん堤	岩泉町	国	通常	111			28.2	0.0	0.0	0.1	160.0	25	30
	81	A050009	I	沢川目の沢(2)	えん堤	岩泉町	県	県砂	5未満			30.0	24.0	3.0	45.0	0.002	25	30
	82	B060101	II	国境の沢(4)	えん堤	岩泉町	国	災関	7			46.0	4.2	0.0	100.0	11.1	25	30
	83	B071116	II	伏屋の沢	えん堤	岩泉町	国	災関	2					255.3			28	29
	84	B060127	II	三田貝の沢(7)	えん堤	岩泉町	国	災関	1					151.6			28	29
	85	A070104	I	釜沢(2)	えん堤	岩泉町	国	災関	1					158.6			28	29
	86	B062108	II	上乙茂の沢(4)	えん堤	岩泉町	国	災関	2					276.1			28	29
	87	B070103	II	唐地の沢(3)	えん堤	岩泉町	国	災関	2					152.1			28	29
		B070103	II	唐地の沢(3)	えん堤	岩泉町	国	通常							220.0		29	30
	88			釜津田沢	えん堤	岩泉町	国	災関	2		○			232.3			28	29
				釜津田沢	えん堤	岩泉町	国	通常							200.0		29	30
	89	B060131	II	三田貝の沢(11)	えん堤	岩泉町	国	災関	1		○			147.5			28	29
	90	B060129	II	三田貝の沢(9)	えん堤	岩泉町	国	災関	3					261.0			28	29
	91	J061127	III	松橋の沢(5)	えん堤	岩泉町	国	災関	1					193.6			28	29
	92	A061001	I	大久保の沢	えん堤	岩泉町	国	災関	8					144.3			28	29
	A061001	I	大久保の沢	えん堤	岩泉町	国	通常							140.0		29	30	
93			大平の沢	えん堤	岩泉町	国	災関	1					227.0			28	29	
			大平の沢	えん堤	岩泉町	国	通常							290.0		29	30	
94			松橋川ほか13箇所	えん堤	岩泉町	国	激特	113						700.0	1500.0	29	1	
県北 H30末概成数 えん堤:39基 土危Ⅰ:7箇所 土危Ⅱ:1箇所 土危準ずる:3箇所	95	A023010	I	沢里の沢	えん堤	久慈市	国	通常	23		○						10	18
	96			遠別川	護岸	久慈市	国	通常	162		○						※58	17
	97	A031116	I	中清水の沢(2)	えん堤	久慈市	国	通常	20		○						12	16
	98	J031114	III	中清水の沢(2)	えん堤	久慈市	国	通常	0		○						16	21
	99			大谷川	えん堤	洋野町	国	通常	40		○						19	23
100			普代の沢	えん堤	普代村	国	通常	14			16.5	0.0	7.5	0.8	0.7	26	30	
二戸 H30末概成数 えん堤:37基 土危Ⅰ:11箇所 土危Ⅱ:1箇所 土危準ずる:0箇所	101			小玉川	えん堤	軽米町	国	通常	20		○						7	16
	102	A012010	I	車門の沢	えん堤	軽米町	国	通常	23		○						13	17
	103	A029013	I	仁昌寺の沢	えん堤	一戸町	国	荒廃	27		○						7	11
	104	A020038	I	女鹿館の沢	えん堤	一戸町	国	火山	10		○						11	18
	105			平糠沢	えん堤	一戸町	国	火山	35			40.0	20.3	158.4	80.0	1.1	17	30
	105	A019004	I	似鳥の沢	えん堤、流路	二戸市	国	火山	31		○	0.0	38.6	41.5			20	28
106	A011004	I	石切所の沢	えん堤	二戸市	国	通常	23							19.6	30	4	

H30末概成数

えん堤:722基

土危Ⅰ:205箇所

土危Ⅱ:47箇所

土危準ずる:4箇所

土危合計:256箇所

流路工:97.8km

魚道:7箇所(※魚にやさしい溪流整備事業による)

事業区分

通常・・・通常砂防事業

荒廃・・・荒廃砂防事業

都市・・・都市対策砂防事業

予防・・・予防砂防事業

火山・・・火山砂防事業

総流防・・・総合流域防災(砂防)事業

修繕・・・砂防設備修繕事業

工期

環境・・・砂防環境整備事業 ※印・・・昭和、以外は平成

災関・・・災害関連緊急砂防事業

激特・・・砂防激甚災害対策特別緊急事業

県砂・・・県単砂防事業

土石流・・・土石流対策事業

地特・・・地方特定河川等(砂防)環境整備事業

魚・・・魚にやさしい溪流整備事業

弱者・・・災害弱者関連緊急土砂災害対策事業

46 地すべり危険箇所 概成及び実施箇所市町村別一覧表(平成9年調査)平成31年3月31日現在

振興局等	市町村名	地すべり危険箇所	保全人家	危険度	概成	工事中	事業費(百万円)				
							H26	H27	H28	H29	H30
盛岡	盛岡市										
	八幡平市	八幡平	0	A	1						
		八幡平	0	A		1	40	30	30	4.7	0
	岩手町										
	雫石町										
	葛巻町										
	紫波町										
	矢巾町										
滝沢市											
小計			0		1	1	40	30	30	4.7	0
花巻	花巻市										
小計			0		0	0	0	0	0	0	0
北上	北上市										
	西和賀町										
小計			0		0	0	0	0	0	0	0
県南広域	奥州市	下嵐江(直轄施工)	0	A	1						
	金ヶ崎町										
小計			0		1	0	0	0	0	0	0
一関	一関市	蘭梅	170	A	1						
		槻木平	5	B	1						
	平泉町										
小計			175		2	0	0	0	0	0	0
千厩	一関市										
小計			0		0	0	0	0	0	0	0
大船渡	大船渡市										
	陸前高田市										
	住田町										
小計			0		0	0	0	0	0	0	0
遠野	遠野市										
小計			0		0	0	0	0	0	0	0
釜石	釜石市										
	大槌町										
小計			0		0	0	0	0	0	0	0
宮古	宮古市	下町	316	A	1						
	山田町										
小計			316		1	0	0	0	0	0	0
岩泉土木	岩泉町										
	田野畑村										
小計			0		0	0	0	0	0	0	0
久慈	久慈市	巽山	220	A	1						
		夏井	88	A	1						
		半崎	38	A	1						
		大芦	100	A	1						
		上夏井	30	A	1						
		桑畑	14	C	1		0	0	0	0	0
	洋野町										
	普代村										
野田村											
小計			490		6	0	0	0	0	0	0
二戸	二戸市	湯田	1450	B	1						
		小祝	14	B	1						
		白鳥	9	B	1						
	軽米町										
	一戸町	西法寺	455	B	1						
		地切	83	B	1						
		女鹿館	84	B	1		0	0	0	0	0
九戸村											
小計			2,095		6	0	0	0	0	0	0
情報基盤緊急整備(地すべり)											
土砂災害相互通報システム											
基礎調査費(地すべり)											
小計						0	0	0	0	0	0
合計			3,076		17	1	40	30	30	4.7	0

47 急傾斜地崩壊危険箇所(平成12年調査)概成一覧表

平成31年3月31日現在

番号	危険箇所	箇所名	市町村名	国・単	保 全 人 家	整備戸数		概 成	(再 開)	事 業 中	中 断	実 施 中 (百万円)									
						(全体)	(済み)					H26		H27		H28		H29		H30	
												補助	県単	補助	県単	補助	県単	補助	県単	補助	県単
077A0002	I	山岸	盛岡市	単	90	5	5	1													
077A0003	I	桜山	盛岡市	国	33	33	33	1													
076A0010	I	繫(1)	盛岡市	国	25	8	8	1													
076A0011	I	繫(2)	盛岡市	国	36	5	5	1													
076A0013	I	繫(4)	盛岡市	単	14	8	8	1													
076A0014	I	繫(5)	盛岡市	単	23	5	5	1													
077A1007	I	高松4丁目	盛岡市	国	14	10	10	1													
077A1015	I	下米内2丁目	盛岡市	国	32	14	0			1		0		0		0		0			
077A0002-6	I	山岸1丁目(6)	盛岡市	国	34	34	0			1				14.9		0.4		14.0			
085A0017	I	鶯宿(1)	雫石町	国	34	30	30	1													
085A0018	I	鶯宿(2)	雫石町	国・単	22	22	22	1													
039A0032	I	垂柳	葛巻町	単	6	6	6	1													
039A0034	I	城内小路	葛巻町	国	26	26	26	1													
039A0035	I	下町	葛巻町	単	6	2	2	1													
039A1011	I	大沢	葛巻町	単	7	1	1	1													
047A0023	I	城山	岩手町	国	23	23	23	1													
047A0025	I	子抱	岩手町	国	4	3	3	1													
027A0043	I	中佐井	八幡平市	国	11	11	11	1													
027A0044	I	五日市(上の山)	八幡平市	国	10	8	8	1													
027A0045	I	新町	八幡平市	単	3	0	0	1													
027A0046	I	寺志田	八幡平市	国	9	9	9	1													
026A0048	I	館市(1)	八幡平市	国	4	3	3	1													
026A0049	I	館市(2)	八幡平市	単	11	11	11	1													
		盛岡計			477	277	229	21	0	2	0	0	0	0	10	14.9	30	0.4	3.5	14.0	11
122A0053	I	坂本町	花巻市	国	24	24	24	1													
122A0054	I	愛宕(1)	花巻市	国	71	71	71	1													
122A0055	I	愛宕(2)	花巻市	国	16	16	16	1													
122A0056	I	石神(1)	花巻市	国	20	20	20	1													
122A0057	I	石神(2)	花巻市	単	10	10	10	1													
122A0061	I	浅沢	花巻市	単	26	24	24	1		1		2.7		22.7		20		30			
122B0058	II	仲町	花巻市	単	3	3	3	1													
110A0075	I	松山寺	花巻市	単	17	17	17	1													
	外	台(3)	花巻市	単		4	4	1													
112A0082	I	下町	花巻市	単	15	15	15	1													
112A0084	I	寺小路	花巻市	国	36	36	36	1													
112A0085	I	上町	花巻市	国	19	19	19	1													
112A0086	I	稲荷町(寺小路)	花巻市	単	10	10	10	1													
112A0770	I	大迫病院裏(川原町)	花巻市	単	10	10	10	1													
123A0093	I	根岸-1	花巻市	国	11	11	11	1													
		花巻計			288	290	290	15	0	1	0	0	2.7	0	22.7	0	20	0	30	0	0
133A0771	I	門覚	北上市	国	11	11	11	1													
133A0772	I	常盤台	北上市	単	16	16	16	1													
120A0115	I	湯本	西和賀町	国	41	41	41	1													
120A0773	I	湯本(3)	西和賀町	単	8	8	8	1													
		北上計			76	76	76	4	0	0	0	0	0	0	0	0	0	0	0	0	0
144B0140	II	正源寺台	奥州市	国	1	1	1	1													
144B0142	II	荒町	奥州市	単	1	1	1	1													
144A0146	I	本町	奥州市	単	22	22	22	1													
144A0147	I	館山	奥州市	単	15	15	15	1													
144A0149	I	下苗代沢	奥州市	単	6	6	6	1													
145A0157	I	荒谷	奥州市	国	11	11	11	1													
145A0776	I	荒谷(3)	奥州市	単	5	5	0			1											
145B0775	II	人首	奥州市	単	1	1	1	1													
140A0776	I	荒谷2	奥州市	単	5	1	1	1													
163A0133	I	下小路	奥州市	単	5	5	5	1													
163A0134	I	城内	奥州市	単	8	8	8	1													
163A0135	I	町切	奥州市	単	6	6	6	1													
163A0136	I	塔ヶ崎	奥州市	国	17	17	17	1													
164A0137	I	町上	奥州市	単	16	16	16	1													

番号	危険箇所	箇所名	市町村名	国・単	保 全 人 家	整備戸数		概 成	(再 開)	事 業 中	中 断	実 施 中 (百万円)											
						(全体)	(済み)					H26		H27		H28		H29		H30			
												補助	県単	補助	県単	補助	県単	補助	県単	補助	県単		
164B0774	II	南塔ヶ崎	奥州市	単	4	5	5	1															
164A1003	I	山下-4	奥州市	単	8	8	8	1															
		水沢計			131	128	123	15	0	1	0	0	0	0	0	0	0	0	0	0	0	0	
173A0159	I	釣山(1)	一関市	国	26	26	26	1															
173A0164	I	沢	一関市	国	10	10	10	1															
173A0165	I	小沢	一関市	国	37	37	37	1															
173A0166	I	白崎	一関市	国	12	12	12	1															
173A1006	I	白崎-1	一関市	県	6	6	6	1															
172A2010	I	鬼吉	一関市	国	13	10	10	1															
180A0167	I	館下	一関市	単	22	22	22	1															
173D0038	I	高崎	一関市	国	18	5	5	1															
180A0171	I	日向	一関市	単	6	6	6	1															
180A0172	I	清水	一関市	単	4	4	4	1															
185A0177	I	下清水	一関市	単	5	5	5	1															
184A0178	I	三本木	一関市	単	9	5	5	1															
184A0777	I	薬師沢	一関市	単	5	2	0			1													
184A0778	I	築館前	一関市	単	6	6	6	1															
172A2016	I	中島	一関市	単	5	5	5	1		1		3.1	13.9		12		0				24		
172A2015	I	槻本	一関市	単	5	5	0			1		4.8	20		20		22				64		
		一関計			189	166	159	14	0	2	1	0	7.9	0	33.9	0	32	0	22	0	22	0	88
165A0182	I	寒沢	一関市	国	6	6	6	1															
165A0184	I	清水沢	一関市	単	1	1	1	1															
174A0186	I	栃折沢(1)	一関市	単	16	9	9	1															
174A0189	I	中央通	一関市	国	19	19	19	1															
174A0779	I	八幡前	一関市	国	11	11	11	1	1	1		1.8	19.6		57.5		30.4					80	
175A0185	I	神陰	一関市	単	5	1	0			1													
181A0210	I	二日町	一関市	国	32	32	32	1															
181A0218	I	館山	一関市	国	16	16	16	1															
174B0226	II	天王山(1)	一関市	単	1	1	1	1															
174A0231	I	下駒場	一関市	国	20	20	20	1															
174A0782	I	館山2	一関市	単	12	12	5	1															
181B1004	II	館山の3	一関市	単	1	1	1	1															
174A0192	I	東本町(1)	一関市	国	20	20	20	1															
173A0198	I	駅前(1)	一関市	単	5	5	5	1															
174A0202	I	松川(町裏)	一関市	単	6	6	5	1															
181A0205	I	諏訪前	一関市	国	17	17	17	1															
181A0206	I	諏訪前(1)	一関市	国	18	18	18	1															
181A0208	I	諏訪前(3)	一関市	単	9	9	9	1															
181A0209	I	如来地	一関市	単	9	9	9	1															
174A0229 174A0230	I	構井田	一関市	単	12	12	12	1		1		59.1	40.4		24.7		52.1						
181A1001	I	館山-1	一関市	単	2	2	0			1			5		2.8		12.4				17.0		
		千厩計			238	227	216	19	1	3	1	0	60.9	0	65	0	84.9	0	94.9	0	97		
	外	崎浜	大船渡市	単	14	14	14	1															
158A0241	I	関谷	大船渡市	単	5	5	0			1													
158A0253	I	ろくろ石	大船渡市	単	1	1	1	1															
168A0258	I	後の入(2)	大船渡市	国	16	16	16	1															
168A0267	I	清水	大船渡市	国	7	7	7	1															
168A0273	I	蛸の浦(1)	大船渡市	単	8	8	8	1															
168A0274	I	蛸の浦(2)	大船渡市	単	6	6	6	1															
168A0276	I	下蛸の浦	大船渡市	単	7	7	7	1															
158A0282	I	木町	大船渡市	国	23	23	23	1															
168A0284	I	館下(2)	大船渡市	国	40	6	6	1															
168A0293	I	明神前(3)	大船渡市	単	28	28	28	1															
168A0296	I	猪頭(1)	大船渡市	国	17	17	17	1															
168A0297	I	猪頭(2)	大船渡市	単	5	5	5	1															
168A0305	I	小細浦	大船渡市	単	5	5	5	1															
169A0353	I	白浜	大船渡市	国	6	6	6	1															
169A0354	I	岩崎(1)	大船渡市	国	7	7	7	1															
169A0355	I	岩崎(2)	大船渡市	国	20	20	20	1															
169A0356	I	浜	大船渡市	国	5	5	5	1															
169A0357	I	岩崎(3)	大船渡市	国	15	15	15	1															

番号	危険箇所	箇所名	市町村名	国・単	保 全 人 家	整備戸数		概 成	(再 開)	事 業 中	中 断	実 施 中 (百万円)									
						(全体)	(済み)					H26		H27		H28		H29		H30	
												補助	県単	補助	県単	補助	県単	補助	県単	補助	県単
169A0358	I	石浜(1)	大船渡市	国	7	7	7	1										8		15	
169A0360	I	石浜(3)	大船渡市	国	7	7	7	1													
169A0362	I	港(2)	大船渡市	単	5	5	5	1													
169A0363	I	田ノ浜	大船渡市	単	10	10	10	1													
160A0785	I	千歳	大船渡市	単	5	5	5	1													
169A0787	I	黒土田	大船渡市	国	10	10	10	1													
169A1008	I	田浜上	大船渡市	国	21	10	5			1											
167A0310	I	大畑	陸前高田市	国	13	21	21	1													
168A0312	I	栃ヶ沢(3)	陸前高田市	単	6	6	6	1													
168A0316	I	洞の沢	陸前高田市	単	11	11	11	1													
168A0317	I	大町	陸前高田市	国	20	20	20	1													
177A0321	I	両替	陸前高田市	単	8	8	8	1													
177A0322	I	泊	陸前高田市	単	8	8	8	1													
177A0324	I	天王前	陸前高田市	単	7	7	7	1													
167A0325	I	今泉(1)	陸前高田市	国	12	12	12	1													
167A0326	I	今泉(2)	陸前高田市	単	31	31	31	1													
167A0328	I	三本松	陸前高田市	国	15	15	15	1													
176A0329	I	川口【王本松】	陸前高田市	国	33	33	33	1													
177A0330	I	二日市(2)	陸前高田市	国	9	9	9	1													
176A0332	I	湊	陸前高田市	国	21	21	21	1													
167A0784	I	垂井ヶ沢	陸前高田市	国	14	14	14	1													
	外	中沢	陸前高田市	単	8	8	8	1			1		24.5								
167A1011	I	館	陸前高田市	国	2	4	0			1				12		50		10		120	
157A0340	I	向川口	住田町	単	8	8	8	1													
157A0346	I	大崎	住田町	単	22	27	27	1													
157A1013 157A1014	I	大崎	住田町	国	33	17	0			1				10		30				152	
		大船渡計			581	535	504	41	0	4	1	0	24.5	22	0	80	0	10	8	272	15
137B0374	II	清水川	遠野市	単	4	4	4	1													
137A0377	I	六日町	遠野市	国	7	7	7	1													
136B0365	II	宇洞	遠野市	単	4	4	4	1													
		遠野計			15	15	15	3	0	0	0	0	0	0	0	0	0	0	0	0	0
138A0477	I	大松(2)-2	釜石市	単	0	0	0	1													
139A0431	I	駒木(1)-1	釜石市	国	44	43	43	1													
139A0432	I	駒木(1)-2	釜石市	国	33	33	33	1													
139A0437	I	中妻(1)-3【雲町(2)】	釜石市	国	19	19	19	1													
139A0439	I	八雲(1)	釜石市	国	112	112	112	1													
139A0443	I	住吉(1)	釜石市	国	29	29	29	1													
139A0444	I	住吉(2)	釜石市	国	33	33	33	1													
139A0445	I	住吉(3)	釜石市	国	13	13	13	1													
139A0447	I	源太沢(1)-2	釜石市	国	74	74	74	1													
139A0454	I	小川(1)-1	釜石市	国	20	20	20	1													
139A0456	I	小川(2)	釜石市	国	15	15	15	1													
139A0462	I	桜木(2)-2	釜石市	国	36	40	40	1													
139A0463	I	桜木(2)-3	釜石市	国	19	19	19	1													
139A0464	I	桜木(2)-4	釜石市	国	31	31	31	1													
139A0465	I	小佐野(1)	釜石市	国	11	11	11	1													
139A0466	I	小佐野(2)	釜石市	国	20	20	20	1													
139A0468	I	定内(2)	釜石市	単	6	6	6	1													
140A0387	I	平山通(1)	釜石市	国	30	30	30	1													
140A0388	I	平山通(2)	釜石市	国	23	23	23	1													
140A0389	I	平山通(3)	釜石市	国	28	28	28	1													
140A0390	I	両石(1)	釜石市	国	22	22	3	1													
140A0391	I	両石(2)	釜石市	国	22	22	22	1													
140A0392	I	両石(3)	釜石市	国	38	38	38	1													
140A0393	I	両石(4)	釜石市	国	17	17	17	1													
140A0396	I	新浜町(1)-1	釜石市	国	53	53	53	1													
140A0397	I	新浜町(1)-2	釜石市	国	56	56	56	1													
140A0398	I	新浜町2	釜石市	単	27	27	27	1													
140A0399	I	新浜町(1)-3	釜石市	単	6	6	6	1													
140A0400	I	東前(1)	釜石市	国	32	32	32	1													
140A0401	I	東前(2)	釜石市	国	141	141	141	1			1	0									
140A0403	I	浜町(3)	釜石市	国	36	36	36	1													

番号	危険箇所	箇所名	市町村名	国・単	保 全 人 家	整備戸数		概 成	(再 開)	事 業 中	中 断	実 施 中 (百万円)											
						(全体)	(済み)					H26		H27		H28		H29		H30			
												補助	県単	補助	県単	補助	県単	補助	県単	補助	県単		
140A0404	I	浜町(3)-1	釜石市	国	109	109	109	1															
140A0406	I	浜町(2)	釜石市	国	52	52	52	1															
140A0408	I	浜町(1)-2	釜石市	国	29	29	29	1															
140A0409	I	沢村沢(1)	釜石市	国	32	0	0																
140A0410	I	沢村沢(2)	釜石市	国	119	119	8	1															
140A0411	I	只越	釜石市	単	11	11	11	1	1	1													
140A0412	I	天神(1)-1	釜石市	単	28	28	28	1															
140A0417	I	日ヶ沢(2)	釜石市	国	68	68	68	1															
140A0421	I	大只越(1)-3(権三郎沢)	釜石市	国	77	77	77	1															
140A0422	I	大只越(2)-1	釜石市	国	53	53	53	1															
140A0423	I	大只越(2)-2	釜石市	国	29	29	29	1															
140A0424	I	大町(1)	釜石市	国	4	4	4	1															
140A0425	I	大町(2)	釜石市	国	13	13	13	1															
140A0427	I	大渡(1)-2	釜石市	国・単	24	24	24	1	1	1													
140A0428	I	大渡(2)-1	釜石市	国	40	40	40	1															
140A0429	I	大渡(2)-2	釜石市	国	34	34	3	1															
140A0483	I	松原(1)-2	釜石市	国	51	51	51	1															
140A0484	I	松原(2)-2	釜石市	国	24	24	24	1															
140A0485	I	松原(2)-3	釜石市	国	34	34	34	1															
140A0488	I	嬉石1	釜石市	国	16	16	16	1															
140A0493	I	嬉石2-3	釜石市	国	9	9	9	1															
140A0494	I	大平町(1)-1	釜石市	国	15	15	15	1															
140A0495	I	大平町(1)-2	釜石市	国	22	22	22	1															
140A1029	I	両石-13	釜石市	国	11	11	4				1	0											
140A1047	I	大平一丁目	釜石市	単	11	11	11	1															
149A0472	I	大沢(2)	釜石市	国	1	1	1	1															
149A0508	I	小白浜1	釜石市	単	9	9	9	1															
149A0509	I	小白浜2	釜石市	国	14	14	14	1															
149A0510	I	小白浜3	釜石市	国	34	34	34	1															
149A1011	I	定内町四丁目-9	釜石市	国	26	20	0			1		0											
150A0507	I	本郷	釜石市	単	89	16	16	1															
150A0512	I	大石	釜石市	単	12	12	12	1															
139B1050	II	駒木町	釜石市	国	6	6	6	1															
	外	嬉石	釜石市	単	6	3	3	1															
	外	駒木町	釜石市	単	14	0	0			1		61	50	50		12.8						50	
139A1020	I	上中島1丁目-1	釜石市	国	37	37	0									15						5	
129A0513	I	桜木町(2)	大槌町	国	32	32	32	1															
129A0514	I	上町(1)	大槌町	国	31	31	31	1															
129A0515	I	上町(2)	大槌町	国	32	32	32	1															
129A0517	I	本町	大槌町	国	36	36	36	1															
129A0518	I	末広町	大槌町	国	29	29	29	1															
129A0519	I	安渡(2)-1	大槌町	国	15	15	15	1															
129A0522	I	安渡(2)-4	大槌町	国	24	24	8	1															
129A2031	I	安渡一丁目-4	大槌町	国	34	34	24	1															
129A2034	I	安渡3丁目2	大槌町	単	12	12	0			1		0											
129A0523	I	安渡(2)-5	大槌町	国	11	11	11	1															
129A0525	I	赤浜(1)	大槌町	単	21	21	21	1															
129A0526	I	安渡(3)-1	大槌町	国	23	23	23	1															
129A0794	I	吉里吉里	大槌町	単	12	12	12	1															
129A2041	I	赤浜(2)	大槌町	単	34	34	34	1															
		釜石計			2555	2430	2167	75	2	4	3	0	61	0	50	0	50	15	12.8		5	50	
093A0537	I	日立浜町1	宮古市	国	28	28	28	1															
093A0538	I	日立浜町2	宮古市	国	46	46	46	1															
093A0539	I	山根町(1)	宮古市	国	42	42	42	1															
093A0540	I	山根町(2)	宮古市	国	49	49	49	1															
093A0541	I	蛸の浜町	宮古市	国	53	53	53	1															
093A0542	I	蛸の浜	宮古市	単	15	15	15	1															
093A0543	I	桜町	宮古市	国	63	62	62	1															
093A0544	I	七軒町	宮古市	国	53	53	53	1															
093A0545	I	日影	宮古市	国	75	75	75	1															
093A0546	I	鯨ヶ崎下町	宮古市	国	110	110	110	1															5.28
093A0547	I	仲町	宮古市	国	69	69	69	1															
093A0548	I	上町	宮古市	国	74	74	74	1															

番号	危険箇所	箇所名	市町村名	国・単	保 全 人 家	整備戸数		概 成	(再 開)	事 業 中	中 断	実 施 中 (百万円)									
						(全体)	(済み)					H26		H27		H28		H29		H30	
												補助	県単	補助	県単	補助	県単	補助	県単	補助	県単
093A0549	I	光岸地	宮古市	国	115	115	115	1													
093A0550	I	愛宕二丁目	宮古市	単	33	5	5	1													
093A0551	I	愛宕	宮古市	単	7	7	7	1							6		0			0	5.29
093A0552	I	築地(1)	宮古市	単	52	52	52	1													
093A0553	I	築地(2)	宮古市	国	10	10	10	1													
093A0554	I	本町	宮古市	国	113	113	113	1													
093A0556	I	横町(2)	宮古市	国	38	38	38	1													
093A0558	I	小沢二丁目	宮古市	国	16	16	16	1													
093A0560	I	泉町	宮古市	国	52	52	52	1													
093A0568	I	千徳沢	宮古市	単	1	1	1	1													
093A0571	I	藤原三丁目〔藤原(2)〕	宮古市	国	29	29	22	1		1											
093A0577	I	磯鶏	宮古市	単	1	1	1	1													
093A0798	I	日立浜町(3)	宮古市	国	27	7	7	1													
093A0799	I	日立浜町4〔臼木山〕	宮古市	国	35	35	23	1			1	0									
093A0800	I	愛宕(2)	宮古市	国	21	29	29	1													
093A0801	I	築地	宮古市	単	53	53	53	1													
093A0806	I	泉町(2)	宮古市	単	21	21	21	1													
093A1005	I	山口5丁目	宮古市	国	3	3	3	1		1		40		30		25.2		72.6			
117A0585	I	天上村	山田町	国	116	116	116	1													
117A0593	I	森崎2	山田町	単	14	14	14	1													
117A0594	I	和村	山田町	国	22	22	22	1													
117A0596	I	西川	山田町	国	5	5	5	1													
117A0600	I	日向脇	山田町	国	14	14	14	1													
117A0812	I	織笠	山田町	単	7	7	7	1													
117A0602	I	田の浜	山田町	単	5	5	5	1													
	外	大沢	山田町	単	5	5	5	1													
	外	織笠	山田町	単	1	1	0			1			3		0.6		4.6		35		30.93
117A0603	I	田の浜	山田町	単	43	0	0			1		6.9		88.3		140		33			
083A0529	I	青砂里	宮古市	単	19	19	19	1													
083A0530	I	館ヶ森	宮古市	国	53	53	53	1													
083A0531	I	小林	宮古市	単	5	5	5	1													
083A0532	I	田中	宮古市	国	37	37	37	1													
083A0536	I	荒谷(1)	宮古市	国	81	40	0			1											
083A0795	I	青砂里(2)	宮古市	国	10	10	10	1													
083A0796	I	田ノ沢(2)	宮古市	単	9	9	9	1													
083A0533	I	兄形(小林)	宮古市	国	40	35	25	1													
092A0605	I	中組(中瀬)	宮古市	国	8	8	8	1													
092A0608	I	日向	宮古市	国	27	27	27	1													
093A0613	I	町場	宮古市	国	15	15	15	1													
091A0614	I	上川井	宮古市	国	22	22	20	1													
091A0621	I	下永田	宮古市	国	15	5	5	1													
		宮古計			1877	1737	1665	50	0	4	2	46.9	3	118.3	6.6	165.2	4.6	105.6	35.0	0.0	41.5
062A0626	I	下大館	岩泉町	国	9	9	9	1													
062A0628	I	中家	岩泉町	単	9	9	9	1													
063A0630	I	小本	岩泉町	国	17	17	17	1													
061A0635	I	滝ノ上	岩泉町	単	6	6	6	1													
073A1005	I	小成	岩泉町	国	4	4	0			1											
073A0817	I	茂師	岩泉町	単	9	9	9	1													
061A1009	I	日陰	岩泉町	国	4	4	4	1				11		60.7							
		岩泉計			58	58	54	6	0	1	0	11	0	60.7	0	0	0	0	0	0	0
024A0664	I	八日町(2)	久慈市	単	6	6	6	1													
024A0665	I	荒町	久慈市	国	49	49	49	1													
033A0821	I	久喜(1)	久慈市	単	6	6	6	1													
007A0675	I	種市2区	洋野町	単	4	4	0			1											
008A0677	I	八木	洋野町	単	6	6	6	1													
008A0678	I	南八木(1)	洋野町	単	6	6	6	1													
008A0680	I	南八木(3)	洋野町	国	13	13	13	1													
008A1002	I	南八木-1	洋野町	単	10	10	5	1													
008B1001	II	八木南町	洋野町	国	3	3	3	1													
008B1002	II	八木南町-1	洋野町	国	2	2	2	1													
043A0647	I	宇留部	普代村	単	2	2	2	1													
033B0669	II	中沢	野田村	単	4	4	1	1													

48 災害復旧事業投資額の状況(県一般会計)

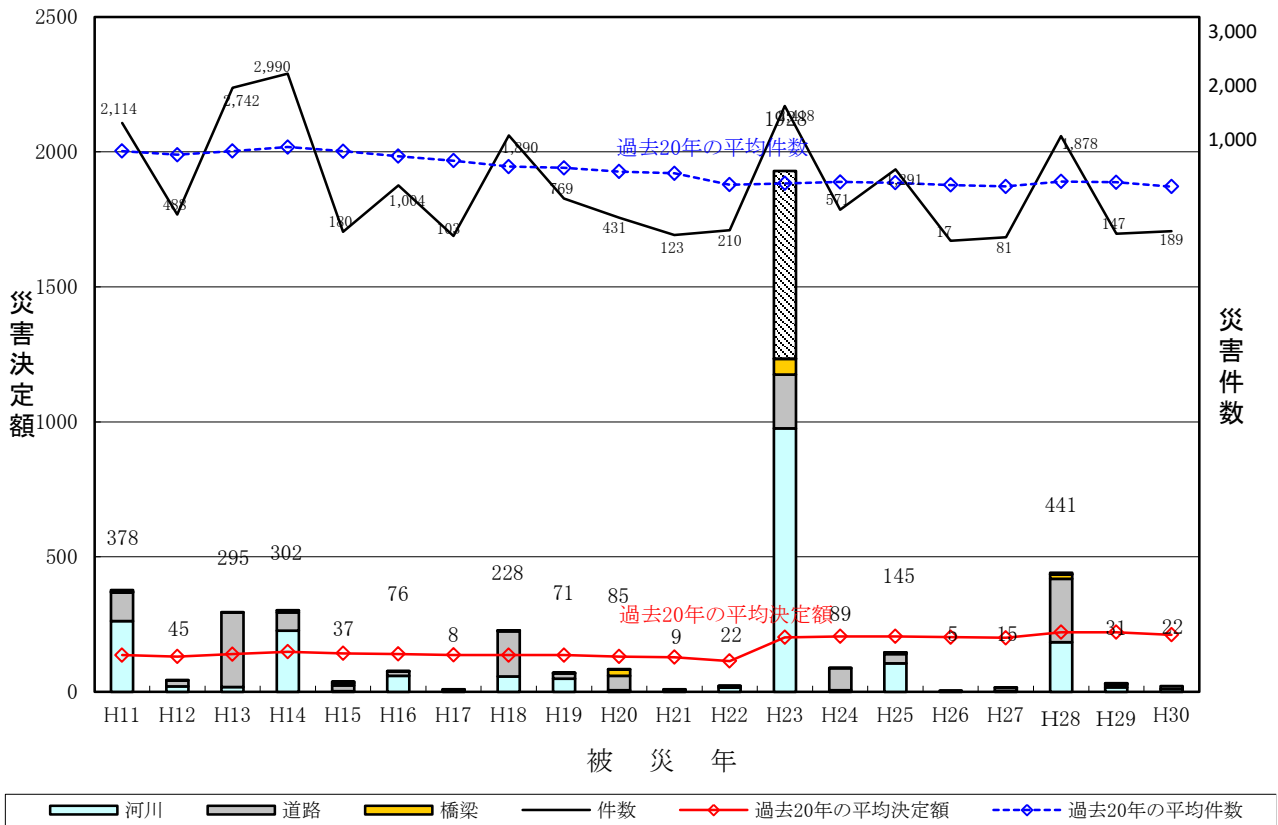
(単位:百万円)

	平成26年度	平成27年度	平成28年度	平成29年度	平成30年度
1 災害復旧事業	37,222	36,260	82,024	32,071	31,499
1 補助事業	36,073	35,155	78,784	31,118	30,754
河川等災害復旧事業	35,531	34,569	76,456	30,532	30,251
河川等災害復旧事務費	520	511	1,190	526	482
市町村河川等災害復旧事業指導監督	22	2	2	10	21
河川等災害復旧設計委託事業	0	73	1,136	50	0
2 単独事業	980	1,105	3,225	953	727
県単災害復旧事業	98	172	2,386	278	308
県単災害復旧事務費	882	933	839	675	419
3 国直轄事業費負担金	169	0	15	0	18
直轄河川等災害復旧事業負担金	169	0	15	0	18

49 過去20年の災害決定額の推移(市町村分を含む)

億円

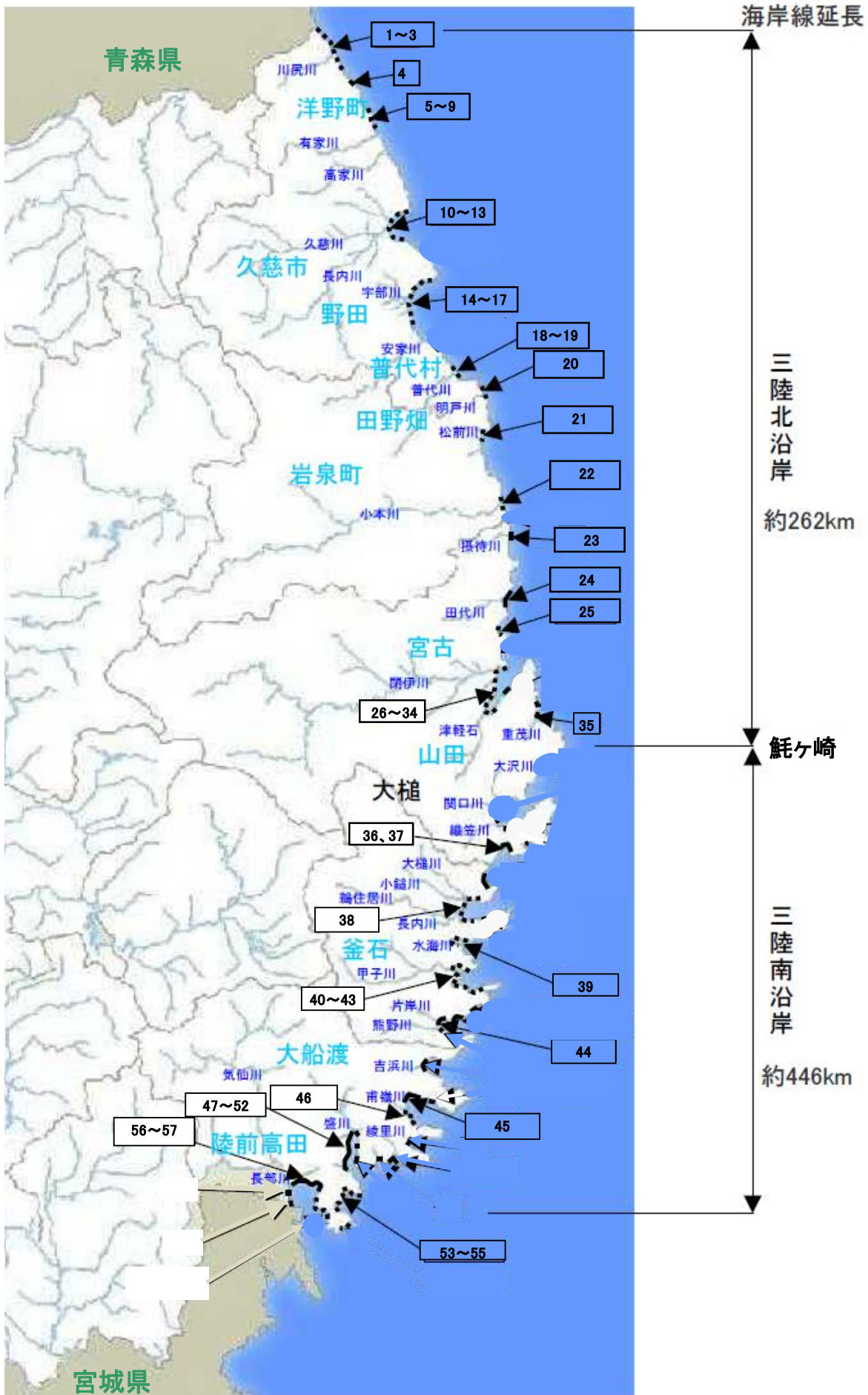
4,000
件



8 海岸関係

50	(1)海岸保全区域位置略図	98
	(2)海岸保全区域指定表	99
51	海岸保全区域の現況	100
52	海岸保全施設の現況	100
53	海岸事業の推移	100
54	海岸事業投資額の状況	101
55	海岸関係施設一覧	102
	(1) 海岸水門 水管理・国土保全局所管	102
	(2) 海岸水門 港湾局所管	102

50(1) 海岸保全区域位置略図 (H31.3.31現在)



50(2) 海岸保全区域指定表 (H31.3.31現在)

※ 水国局=水管理・国土保全局

NO	沿岸名	所管省庁	海岸名	地区海岸名	地先海岸名	保全区域延長
1	三陸北	水国局	種市海岸	大谷地地区海岸		580
2	三陸北	水国局	種市海岸	平内地区海岸		963
3	三陸北	水国局	種市海岸	種市地区海岸		350
4	三陸北	水国局	種市海岸	玉川地区海岸		1,080
5	三陸北	水国局	種市海岸	八木地区海岸		426
6	三陸北	水国局	種市海岸	小子内地区海岸		155
7	三陸北	水国局	種市海岸	坂下地区海岸		1,020
8	三陸北	水国局	種市海岸	原子内地区海岸		250
9	三陸北	水国局	種市海岸	有家地区海岸		1,600
10	三陸北	港湾局	久慈港海岸	半崎地区海岸		790
11	三陸北	港湾局	久慈港海岸	諏訪下地区海岸		3,390
12	三陸北	港湾局	久慈港海岸	玉の脇地区海岸		100
13	三陸北	港湾局	久慈港海岸	湾口地区海岸		362
14	三陸北	水国局	野田海岸	広内地区海岸		1,400
15	三陸北	水国局	野田海岸	野田地区海岸	(十府ヶ浦)	1,840
16	三陸北	水国局	野田海岸	米田地区海岸		2,300
17	三陸北	水国局	野田海岸	野田玉川地区海岸		50
18	三陸北	水国局	普代海岸	宇留部地区海岸		1,101
19	三陸北	水国局	普代海岸	太田名部地区海岸		160
20	三陸北	水国局	田野畑海岸	明戸地区海岸		346
21	三陸北	水国局	田野畑海岸	嶋之越地区海岸		63
22	三陸北	水国局	岩泉海岸	小本地区海岸		400
23	三陸北	水国局	田老海岸	摂待地区海岸		196
24	三陸北	水国局	田老海岸	田老地区海岸		1,345
25	三陸北	水国局	宮古海岸	崎山地区海岸	松月地先海岸	242
26	三陸北	港湾局	宮古港海岸	鉾ヶ崎地区海岸		1,614
27	三陸北	港湾局	宮古港海岸	藤原地区海岸		3,421
28	三陸北	港湾局	宮古港海岸	藤の川地区海岸		740
29	三陸北	水国局	宮古海岸	磯鶏地区海岸	黄金浜地先海岸	154
30	三陸北	水国局	宮古海岸	磯鶏地区海岸	神林地先海岸	675
31	三陸北	水国局	宮古海岸	高浜地区海岸		982
32	三陸北	港湾局	宮古港海岸	高浜地区海岸		490
33	三陸北	水国局	宮古海岸	金浜地区海岸		1,286
34	三陸北	水国局	宮古海岸	津軽石地区海岸	赤前地先海岸	817
35	三陸北	水国局	宮古海岸	重茂地区海岸	里地先海岸	309
36	三陸南	水国局	山田海岸	船越南地区海岸		430
37	三陸南	水国局	釜石海岸	鵜住居地区海岸	片岸地先海岸	820
38	三陸南	水国局	釜石海岸	鵜住居地区海岸	根浜地先海岸	420
39	三陸南	水国局	釜石海岸	両石地区海岸	水海地先海岸	1,340
40	三陸南	港湾局	釜石港海岸	須賀地区海岸		1,010
41	三陸南	港湾局	釜石港海岸	大平地区海岸		870
42	三陸南	港湾局	釜石港海岸	湾口地区海岸		4,512
43	三陸南	水国局	釜石海岸	平田地区海岸	青出浜地先海岸	120
44	三陸南	水国局	釜石海岸	小白浜地区海岸		476
45	三陸南	水国局	三陸海岸	越喜来地区海岸		1,212
46	三陸南	水国局	三陸海岸	越喜来地区海岸	下甫嶺地先海岸	500
47	三陸南	港湾局	大船渡港海岸	清水地区海岸		876
48	三陸南	港湾局	大船渡港海岸	永浜地区海岸		1,389
49	三陸南	港湾局	大船渡港海岸	山口地区海岸		1,342
50	三陸南	水国局	大船渡海岸	跡浜地区海岸		796
51	三陸南	港湾局	大船渡港海岸	茶屋前地区海岸		1,141
52	三陸南	港湾局	大船渡港海岸	野々田地区海岸		783
53	三陸南	水国局	陸前高田海岸	田の浜地区海岸		337
54	三陸南	水国局	陸前高田海岸	大野地区海岸		774
55	三陸南	水国局	陸前高田海岸	石浜地区海岸		1,307
56	三陸南	水国局	陸前高田海岸	勝木田地区海岸		637
57	三陸南	水国局	陸前高田海岸	高田地区海岸		1,903
水国局小計					41 海岸	31,162
港湾局小計					16 海岸	22,830
合計					57 海岸	53,992

51 海岸保全区域の現況 (H31.3.31現在)

(単位 : m)

所 管 別	海 岸 延 長	要保全海岸延長	指 定 済 延 長
水管理・国土保全局	442,875	31,616	31,162
港 湾 局	55,161	22,830	22,830
計	498,036	54,446	53,992

※河口部を含む

52 海岸保全施設の現況 (H31.3.31現在)

(単位 : m)

所管別	海岸線延長	計画津波高対応			チリ地震津波高対応			海岸保全区域数
		海岸線延長	整備済延長	整備率	海岸線延長	整備済延長	整備率	
水管理・国土保全局	442,875	17,519	15,870	90.6%	17,519	17,519	100.0%	41
港 湾 局	55,161	12,396	9,599	77.4%	12,396	9,601	77.5%	16
計	498,036	29,915	25,469	85.1%	29,915	27,120	90.7%	57

※整備率は東日本大震災により整備高見直し中のため被災前のものとする

53 海岸事業の推移

(単位 : 百万円)

年 度	高潮対策		侵食対策		津波・高潮危機管理		局部改良		補修		計
	海岸数	事業費	海岸数	事業費	海岸数	事業費	海岸数	事業費	海岸数	事業費	
26	6	7,650	0	0		1,253	0	0	0	0	8,903
27	7	21,494	0	0		891	0	0	0	0	22,385
28	6	13,769	0	0		1,024	0	0	0	0	14,793
29	6	4,920	0	0		954	0	0	0	0	5,874
30	6	7,268	0	0		2,914	0	0	0	0	10,182

54 海岸事業投資額の状況（県一般会計）

（単位：百万円）

区 分	平成26年度	平成27年度	平成28年度	平成29年度	平成30年度
1 普通建設事業	8,919	22,407	14,893	6,161	10,337
（1）補助事業	8,903	22,385	14,849	6,116	10,292
高潮対策	7,650	21,494	13,769	4,920	7,268
津波・高潮危機管理対策緊急	1,253	891	1,024	954	2,914
海岸局部改良	0	0	0	0	0
海岸環境整備	0	0	0	0	0
海岸補修	0	0	0	0	0
海岸侵食対策	0	0	0	0	0
海岸災害復旧助成	0	0	0	0	0
海岸堤防等老朽化対策	0	0	56	242	110
（2）単独事業	16	22	44	45	45
海岸調査	16	22	44	45	45
県単海岸維持修繕	10	15	—	—	—
（3）受託事業	0	0	0	0	0
海岸調査	0	0	0	0	0

55 海岸関係施設一覧

(1) 海岸水門 水管理・国土保全局所管（平成31年度委託水門数(樋門、陸開含) 62箇所)

主な水門(水管理・国土保全局所管)

海岸名	水門名
平内海岸	川尻川水門
野田玉川海岸	野田玉川水門
宇留部海岸	普代水門
神林海岸	神林水門

(2) 海岸水門 港湾局所管（平成31年度委託水門数(樋門、陸開含) 66箇所)

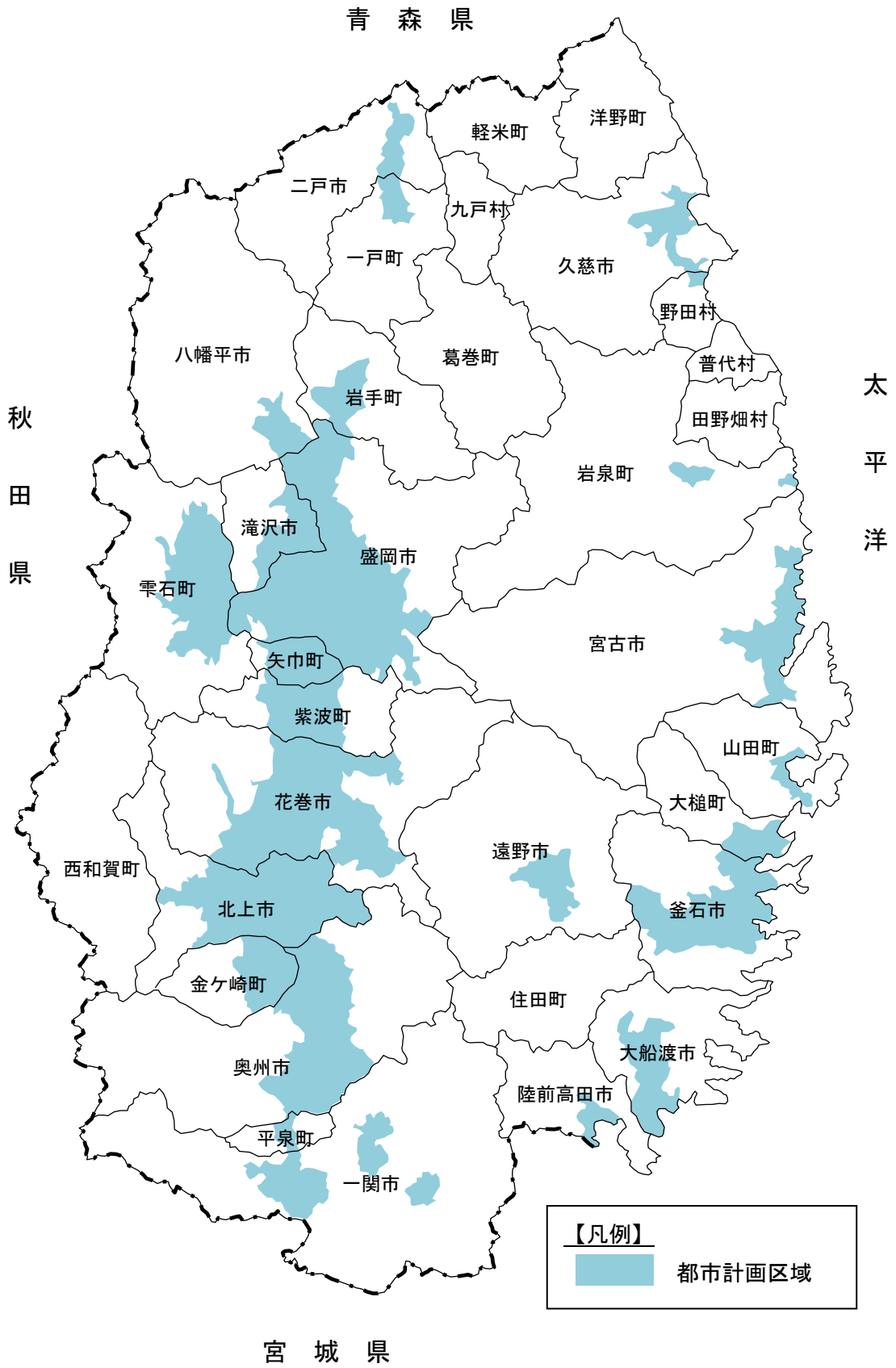
主な水門(港湾局所管)

海岸名	水門名	海岸名	水門名
大船渡	茶屋前1号陸開	宮古	磯鶏陸開
大船渡	茶屋前2号陸開	宮古	高浜2号陸開
釜石	須賀1号陸開	久慈	北1号門扉
釜石	須賀2号陸開	久慈	西1号門扉

9 都市計画関係

56	都市計画区域略図	104
57	都市計画区域指定市町村一覧	105
58	街路事業状況	109
59	土地区画整理事業状況	110
60	都市計画公園・緑地・墓園及び都市公園現況調書	111
	(1) 開設現況調書	111
	(2) 県立都市公園関係施設一覧	113
61	街路事業投資額の状況	115
62	都市公園事業投資額の状況	115
63	市街地再開発事業等状況	116
64	社会資本整備総合交付金事業状況	117

56 都市計画区域略図（平成 31.3.31 現在）



57 都市計画区域指定市町村一覧(平成30.3.31現在)

都市計画区域名	都市名	都市計画区域指定				行政区域			都市計画区域		人口集中地区	
		当初指定 年月日	最終指定		面積 (ha)	国調人口 H27(人)	現在人口 (人)	面積 (ha)	現在人口 (千人)	面積 (ha)	国調人口 (人)	
			年月日	告示番号								
盛岡広域	盛岡市	S 5. 4.15	H11.10.22	県告	870号	88,647	297,631	294,267	44,570	297.0	4,194	237,280
	滝沢市	S45. 9.29	H11.10.22	県告	870号	18,246	55,463	54,912	6,470	51.3	422	25,076
	矢巾町	S45. 9.29	H11.10.22	県告	870号	6,732	27,678	27,256	5,720	27.2	176	9,471
	小計	-	-	-	-	113,625	380,772	376,435	56,760	375.5	4,792	271,827
釜石	釜石市	S 8. 7.28	S57. 7. 1	県告	650号	※ 44,034	36,802	34,240	16,335	30.5	484	15,419
宮古	宮古市	S14. 3.31	H25. 3.15	県告	174号	125,915	56,676	53,545	8,797	42.5	447	15,521
北上	北上市	S12. 7.23	H29. 3.31	県告	283号	43,755	93,511	92,584	25,740	92.5	751	30,471
花巻	花巻市	S16. 5. 9	H24. 3.30	県告	221号	90,839	97,702	96,443	32,384	92.6	388	13,659
大船渡	大船渡市	S16. 5. 9	H 3. 5.24	県告	427号	※ 32,251	38,058	36,465	6,923	31.0	262	5,063
一関	一関市	S22. 2.13	H23. 8.12	県告	515号	125,642	121,583	117,059	9,631	58.4	679	23,292
	平泉町	S22. 2.13	H23. 8.12	県告	515号	※ 6,339	7,868	7,693	1,200	4.4	-	-
	小計	-	-	-	-	131,981	129,451	124,752	10,831	62.8	679	23,292
奥州	奥州市	S25. 6.23	H23. 3.29	県告	244号	※ 99,330	119,422	116,119	23,578	91.8	610	24,831
遠野	遠野市	S25. 6.23	S56. 3.20	県告	375号	82,597	28,062	27,504	5,923	17.6	-	-
久慈	久慈市	S27. 3.20	H 5. 4.16	県告	421号	62,350	35,642	34,238	4,584	24.6	290	7,837
	野田村	S44. 1.27	H 5. 4.16	県告	421号	※ 8,080	4,149	3,981	420	3.0	-	-
	小計	-	-	-	-	70,430	39,791	38,219	5,004	27.6	290	7,837
陸前高田	陸前高田市	S29. 8.21	S29. 8.21	建告	1361号	23,194	19,758	19,338	2,250	9.4	-	-
二戸	二戸市	S27. 3.19	S47. 3.31	県告	475号	42,042	27,611	27,292	2,706	19.6	-	-
八幡平	八幡平市	S54. 3.31	H24. 3.30	県告	220号	86,230	26,355	26,109	4,052	11.4	-	-
大槌	大槌町	S29. 4. 9	H27. 8. 4	県告	643号	20,042	15,276	11,350	3,018	10.7	-	-
紫波	紫波町	S37.11. 7	H11.10.22	県告	870号	23,898	32,614	32,116	9,536	30.6	-	-
岩泉	岩泉町	S39. 3.27	S44. 5.28	建告	2968号	※ 99,236	9,841	9,265	1,582	3.7	-	-
山田	山田町	S45. 3.31	S45. 3.31	県告	464号	26,281	15,826	15,201	1,477	9.8	-	-
金ヶ崎	金ヶ崎町	S46. 8.14	S57. 7. 1	県告	650号	※ 17,976	15,895	15,687	6,861	14.9	-	-
一戸	一戸町	S47. 1.25	S47. 1.25	県告	131号	30,003	12,919	12,691	2,080	5.9	-	-
岩手	岩手町	S48. 7.20	S48. 7.20	県告	1007号	36,046	13,692	12,977	4,740	10.2	-	-
雫石	雫石町	S49.12.24	S57. 7.16	県告	713号	60,882	16,981	16,435	16,272	16.2	-	-
合計		-	-	-	-	1,300,587	1,227,015	1,194,767	246,849	1,006.8	8,703	407,920

注1. 行政区域の面積は、国土交通省国土地理院「全国都道府県市区町村別面積調」(平成29年10月1日現在)による。なお、※印の数値は境界未定のため平成22年国勢調査の総務省統計局の推定値による。

注2. 行政区域の現在人口は「岩手県毎月人口推計」(平成30年4月1日現在)による。

注3. 都市計画区域の現在人口は、市町村調査による。

注4. 人口集中地区は平成27年国勢調査による。

市街化区域		市街化調整区域		用途地域 (ha)					
面積 (ha)	現在人口 (千人)	面積 (ha)	現在人口 (千人)	第一種低層住居専用地域	第二種低層住居専用地域	第一種中高層住居専用地域	第二種中高層住居専用地域	第一種住居地域	第二種住居地域
5,230	258.3	39,340	38.7	1,401	8	434	501	1,483	114
712	32.5	5,758	16.9	189	-	155	16	273	24
633	19.0	5,087	8.2	76	-	42	5	197	56
6,575	309.8	50,185	63.8	1,666	8	631	522	1,953	194
-	-	-	-	94	-	322	60	321	5
-	-	-	-	151	3	167	24	278	9
-	-	-	-	225	-	283	101	416	153
-	-	-	-	427	-	234	70	676	41
-	-	-	-	151	-	58	43	254	18
-	-	-	-	282	-	285	-	419	15
-	-	-	-	16	-	27	-	97	-
-	-	-	-	298	0	312	0	516	15
-	-	-	-	302	-	288	160	616	82
-	-	-	-	64	-	56	13	95	5
-	-	-	-	150	-	69	32	302	16
-	-	-	-	-	-	15	-	22	7
-	-	-	-	150	0	84	32	324	23
-	-	-	-	-	-	97	-	90	-
-	-	-	-	168	-	104	-	316	1
-	-	-	-	14	-	34	10	126	6
-	-	-	-	35	-	45	-	173	-
-	-	-	-	130	-	60	-	300	21
-	-	-	-	14	-	25	1	65	7
-	-	-	-	52	-	31	8	221	4
-	-	-	-	278	-	10	2	227	3
-	-	-	-	-	2	42	4	138	14
-	-	-	-	29	-	10	24	105	3
-	-	-	-	-	-	15	-	114	2
6,575.0	309.8	50,185.0	63.8	4,248.1	13.6	2,908.0	1,073.8	7,323.6	606.3

都市計画区域指定市町村一覧(つづき)

都市計画区域名	都市名	用途地域 (ha)							計	最終決定年月日
		準住居地域	田園住居地域	近隣商業地域	商業地域	準工業地域	工業地域	工業専用地域		
盛岡広域	盛岡市	-	-	379	303	252	355	-	5,230	H29. 3.31
	滝沢市	-	-	-	-	54	1	-	712	H27. 3.27
	矢巾町	9	-	4	12	180	37	14	633	H29.12.1
	小計	9	0	383	315	486	393	14	6,575	-
釜石	釜石市	-	-	79	46	239	35	258	1,458	H30.3.30
宮古	宮古市	-	-	33	48	148	-	121	983	H27. 3.27
北上	北上市	-	-	93	87	254	46	649	2,307	H29.8.25
花巻	花巻市	-	-	61	106	343	163	89	2,210	H29.8.18
大船渡	大船渡市	-	-	58	53	110	67	106	918	H22. 5. 6
一関	一関市	-	-	61	119	241	101	244	1,767	H23.8.12
	平泉町	-	-	3	10	65	-	-	218	H21. 4. 1
	小計	0	0	64	129	306	101	244	1,985	-
奥州	奥州市	-	-	131	117	147	125	230	2,198	H29.11.14
遠野	遠野市	-	-	29	17	60	48	-	387	H30.3.30
久慈	久慈市	-	-	28	49	33	89	23	791	H11. 6.18
	野田村	-	-	10	-	7	-	-	61	H25.10.15
	小計	0	0	38	49	40	89	23	852	-
陸前高田	陸前高田市	-	-	7	20	18	-	-	232	H27.12.25
二戸	二戸市	-	-	44	49	73	55	-	810	H21. 7.31
八幡平	八幡平市	-	-	32	17	15	70	-	324	H24. 3.30
大槌	大槌町	-	-	19	5	50	33	12	372	H27.8.4
紫波	紫波町	-	-	22	13	47	-	6	599	H22. 3.12
岩泉	岩泉町	-	-	6	17	3	13	-	151	H 7. 6. 6
山田	山田町	-	-	11	15	86	-	-	428	H30.3.7
金ヶ崎	金ヶ崎町	-	-	22	13	91	-	335	981	H20. 3.11
一戸	一戸町	-	-	7	12	34	15	-	268	H20. 4.22
岩手	岩手町	-	-	17	7	13	-	-	208	H12.11.20
雫石	雫石町	-	-	3	25	-	-	-	159	H11.12.10
合計		9.4		1,156.9	1,160.6	2,562.8	1,253.3	2,086.7	24,403	-

その他主な地域（地区街区を含む）							
高度 利用地区	防火地域	準防火地域	風致地区	駐車場 整備地区	臨港地区	流通 業務地区	伝統的 建造物群 保存地区
0.5	25.0	1,179.0	(高松)106.1 (山王)105.1	238.0	-	-	-
-	-	-	-	-	-	-	-
-	-	-	-	-	-	-	-
0.5	25.0	1,179.0	211.2	238.0	-	-	-
-	-	218.0	-	27.6	47.0	-	-
-	-	111.2	(浄土ヶ浜) 112.1	-	68.0	-	-
6.1	-	239.0	-	89.6	-	-	-
-	-	75.3	-	-	-	43.0	-
-	-	31.2	-	-	118.0	-	-
-	-	163.7	-	88.6	-	-	-
-	-	-	-	-	-	-	-
-	-	163.7	-	88.6	-	-	-
1.9	-	50.0	-	-	-	-	-
-	-	-	-	-	-	-	-
-	-	80.0	-	-	117.0	-	-
-	-	-	-	-	-	-	-
-	-	80.0	-	-	117.0	-	-
-	-	27.0	-	-	-	-	-
-	-	-	-	-	-	-	-
-	-	-	-	-	-	-	-
-	-	-	-	-	-	-	-
-	-	-	-	-	-	-	-
-	-	-	-	-	-	-	-
-	-	-	-	-	-	-	34.8
-	-	-	-	-	-	-	-
-	-	-	-	-	-	-	-
-	-	-	-	-	-	-	-
8.5	25.0	2,174.4	323.3	443.8	350.0	43.0	34.8

58 街路事業状況（平成30.3.31現在）

（単位：km・％）

	都 市 名	決定年月日	最終決定 年月日	計画決定 街 路 数	計 画 決 定 延 長	改 良 済 延 長	改 良 率
1	盛岡市	S13. 3. 5	H25.3.11	130	269.26	174.09	64.7
2	矢巾町	S13. 3. 5	H20.7.4	19	35.36	22.32	63.1
3	滝沢市	S44. 3.14	H29.12.5	26	37.64	24.08	64.0
	盛岡広域計			175 (158)	342.26	220.49	64.4
4	釜石市	S22. 1.27	H28.2.9	33	55.74	28.30	50.8
5	宮古市	S17. 4.15	H27.7.28	24	46.45	22.73	48.9
6	北上市	S16. 3.19	H29.8.25	44	100.62	62.64	62.4
7	花巻市	S25. 7.28	H30.2.23	69	142.77	109.24	76.5
8	大船渡市	S28. 2.17	H25.3.19	18	41.87	34.88	83.3
9	一関市	S24. 3.31	H26.4.28	51	86.11	53.28	61.9
10	平泉町	S46. 3. 2	H25.3.8	7	17.70	1.87	10.6
	一関計			58 (57)	103.81	55.15	53.1
11	奥州市	S26. 5.28	H25.8.20	57	151.17	68.55	45.4
12	遠野市	S26.12.22	H15. 8.12	27	41.14	21.77	52.9
13	久慈市	S29. 4. 9	H26.9.22	16	27.57	16.44	59.6
14	野田村			0	0.00	0.00	0.0
	久慈計			16 (16)	27.57	16.44	59.6
15	陸前高田市	S31. 5.14	H28.9.16	8	22.43	6.11	27.2
16	二戸市	S29. 4. 9	H20.7.15	23	36.35	12.97	35.7
17	大槌町	S30.10. 6	H27.12.18	8	22.00	7.99	36.3
18	紫波町	S40. 2.17	H14. 3.15	10	23.75	17.29	72.8
19	岩泉町	S41.12.27	H 9. 2.21	8	6.69	4.22	63.1
20	山田町	S45.12.25	H29.11.2	6	10.60	3.96	37.4
21	金ヶ崎町	S48. 1.30	H29.1.17	10	26.75	13.10	49.0
22	一戸町	S54. 6.22	H28.12.16	6	14.63	6.83	46.7
23	岩手町	S52. 6.14	H17.12.22	7	11.27	2.82	25.0
24	雫石町			0	0.00	0.00	0.0
25	八幡平市	H 6. 5.13	H24.3.30	7	25.66	10.13	39.5
	合計			614 (596)	1,253.37	725.61	57.9

（ ）：実路線数

59 土地区画整理事業状況（平成30.3.31現在）

（単位：ha）

市町村名	施行者	施行済		施行中		計	
		箇所	面積	箇所	面積	箇所	面積
盛岡市	市長	1	5.1	—	—	1	5.1
	市	10	429.3	3	125.4	13	554.7
	組合	11	147.6	—	—	11	147.6
	共同	2	2.8	1	1.1	3	3.9
	個人	4	9.5	—	—	4	9.5
	機構	1	313.5	—	—	1	313.5
	計	29	907.8	4	126.5	33	1,034.3
釜石市	知事	1	71.3	—	—	1	71.3
	市	4	126.4	4	107.6	8	234.0
	計	5	197.7	4	107.6	9	305.3
宮古市	市長	1	17.3	—	—	1	17.3
	市	8	197.6	2	56.7	10	254.3
	個人	1	8.7	—	—	1	8.7
	計	10	223.6	2	56.7	12	280.3
北上市	市	6	120.6	—	—	6	120.6
	組合	9	329.5	—	—	9	329.5
	計	15	450.1	—	—	15	450.1
花巻市	知事	1	22.0	—	—	1	22.0
	市	11	285.6	—	—	11	285.6
	組合	8	126.7	—	—	8	126.7
	計	20	434.3	—	—	20	434.3
大船渡市	市	6	290.9	1	33.8	7	324.7
	組合	7	54.3	—	—	7	54.3
	計	13	345.2	1	33.8	14	379.0
一関市	市	7	249.2	—	—	7	249.2
奥州市	市	6	104.7	—	—	6	104.7
	組合	13	186.2	—	—	13	186.2
	共同	2	20.0	—	—	2	20.0
	計	21	310.9	—	—	21	310.9
久慈市	市	3	142.7	—	—	3	142.7
陸前高田市	市	3	110.2	2	298.5	5	408.7
	組合	2	13.9	—	—	2	13.9
	計	5	124.1	2	298.5	7	422.6
遠野市	市	3	51.9	—	—	3	51.9
二戸市	市	1	20.4	1	88.4	2	108.8
	組合	1	6.0	—	—	1	6.0
	計	2	26.4	1	88.4	3	114.8
八幡平市	市長	—	—	1	3.8	1	3.8
平泉町	組合	1	11.3	—	—	1	11.3
大槌町	町	2	32.1	3	43.6	5	75.7
	個人	1	14.2	—	—	1	14.2
	計	3	46.3	3	43.6	6	89.9
紫波町	町	3	43.9	—	—	3	43.9
山田町	町	3	34.8	4	89.8	7	124.6
矢巾町	町	1	22.6	1	11.6	2	34.2
	組合	4	78.4	1	40.1	5	118.5
	個人	2	35.1	—	—	2	35.1
	計	7	136.1	2	51.7	9	187.8
滝沢市	市	2	57.2	—	—	2	57.2
	組合	3	54.4	—	—	3	54.4
	計	5	111.6	—	—	5	111.6
野田村	村	1	12.9	—	—	1	12.9
合計	知事	2	93.3	—	—	2	93.3
	市町村長	2	22.4	1	3.8	3	26.2
	市町村	80	2,333.0	21	855.4	101	3,188.4
	組合	59	1,008.3	1	40.1	60	1,048.4
	共同	4	22.8	1	1.1	5	23.9
	個人	8	67.5	—	—	8	67.5
	機構	1	313.5	—	—	1	313.5
	計	156	3,860.8	24	900.4	180	4,761.2

※施行済とは、公共団体施行については換地処分告示済、個人・共同・組合施行については解散告示済とする。
 なお、事業中止地区は上記に含めていない。

60 都市計画公園・緑地・墓園及び都市公園現況調書

(1) 開設現況調書 ※1)

都市計画 区域名	市町村名	住区基幹公園						都市基幹公園			
		街区公園		近隣公園		地区公園		総合公園		運動公園	
		箇所	面積	箇所	面積	箇所	面積	箇所	面積	箇所	面積
盛岡広域	盛岡市	426	44.47	10	19.32	4	25.24	5	73.71	1	25.40
	滝沢市	150	13.53					1	19.44		
	矢巾町	4	1.25	2	5.43						
釜石	釜石市	39	5.59	3	1.88	2	8.08	2	58.70		
宮古	宮古市	45	8.54	2	3.73					1	16.00
北上	北上市	104	17.69	10	13.42	1	4.02	5	95.95	1	12.65
花巻	花巻市	51	14.32	8	19.30			1	22.24	1	30.00
大船渡	大船渡市	29	7.16	3	4.17						
一関	一関市	71	10.54	4	4.72	2	9.38	3	66.67	1	21.20
	平泉町										
奥州	奥州市	35	9.65	5	10.08	1	3.40	2	46.10	1	10.20
遠野	遠野市	5	1.13			1	14.00			1	29.00
久慈	久慈市	8	1.26	2	1.95						
	野田村	7	0.39					1	19.00		
陸前高田	陸前高田市	5	1.53					1	64.79		
二戸	二戸市	11	3.39	3	8.10	1	3.45				
八幡平	八幡平市										
大槌	大槌町	9	0.97			1	16.30				
紫波	紫波町	81	6.95	1	1.20			1	22.34	1	9.80
岩泉	岩泉町										
山田	山田町	7	1.39					1	6.10		
金ヶ崎	金ヶ崎町	5	1.22	2	4.00			1	14.50		
一戸	一戸町									1	16.90
岩手	岩手町										
雫石	雫石町			1	1.62					1	13.20
小計		1,092	150.97	56	98.92	13	83.87	24	509.54	10	184.35
都市計画 区域外 ※2)	花巻市					1	4.90				
	一関市					2	18.41				
	二戸市					1	5.90				
	八幡平市					1	14.50				
	西和賀町					1	9.52				
	田野畑村					1	4.10				
小計					7	57.33					
合計		1,092	150.97	56	98.92	20	141.20	24	509.54	10	184.35

1) 開設とは、都市公園法により開園されたものをいう。

2) 都市計画区域外の公園(特定地区公園)である。

3) 盛岡市・雫石町にまたがる御所湖広域公園は、雫石町で箇所数をカウント。

4) 1人当り都市公園面積は、開設公園面積を都市計画区域内人口で割ったものである(特定地区公園は含まない)。

面積の単位は、1人当り都市公園面積については、平方メートル、その他についてはヘクタールである。

(平成30.3.31現在、単位:ha)

特殊公園				大規模公園		緑地		墓園		都市公園合計		1人当り都市公園面積 ㎡/人 ※4)
風致公園		特殊公園		広域公園								
箇所	面積	箇所	面積	箇所	面積	箇所	面積	箇所	面積	箇所数	面積	
4	84.56			※3)	20.35	24	14.94	1	39.8	475	347.79	11.87
										151	32.97	6.46
										6	6.68	2.47
						1	0.20	1	6.6	48	81.05	26.15
						1	13.30			49	41.57	9.90
						7	11.51			128	155.24	16.69
				1	91.30	3	5.44			65	182.60	19.43
						3	13.99			35	25.32	8.17
1	1.08					3	19.17			85	132.76	22.89
										0	0.00	0.00
						1	7.20	1	14.7	46	101.33	10.78
						1	3.10			8	47.23	31.49
						1	11.80			11	15.01	6.00
										8	19.39	64.63
										6	66.32	73.69
										15	14.94	7.86
										0	0.00	0.00
										10	17.27	17.27
										84	40.29	13.00
										0	0.00	0.00
										8	7.49	6.24
										8	19.72	13.15
										1	16.90	28.17
										0	0.00	0.00
				1	76.45					3	91.27	57.04
5	85.64	0	0.00	2	188.10	45	100.65	3	61.1	1,250	1,463.14	14.56
										1	4.90	
										2	18.41	
										1	5.90	
										1	14.50	
										1	9.52	
										1	4.10	
										7	57.33	
5	85.64	0	0.00	2	188.10	45	100.65	3	61.10	1,257	1520.47	

(2) 県立都市公園関係施設一覧

1) 御所湖広域公園

①	東口案内所			
	所在地	盛岡市繫字尾入野		
	面積	0.2ha		
	主要施設	園路		
		サイクリングロード		

②	さくら園			
	所在地	盛岡市繫字尾入野、堂ヶ沢		
	面積	7.2ha		
	主要施設	南部曲り家(木造茅葺き屋根)	1	棟
		トイレ	1	棟
		四阿	1	基
駐車場				
	園路広場			

③	尾入野湿生植物園			
	所在地	盛岡市繫字堂ヶ沢、雫石町大字繫第8地割字堂ヶ沢		
	面積	1.8ha		
	主要施設	四阿	1	棟
		観覧所	1	棟
野外卓		6	個	
園路広場				
	駐車場			

④	自然林観察地			
	所在地	雫石町大字繫第4地割字高見他		
	面積	4.5ha		
主要施設	休憩所(ベンチ)	2	基	

⑤	塩ヶ森水辺園地			
	所在地	雫石町西安庭第5地割字塩ヶ森、第4地割字高見		
	面積	1.8ha		
	主要施設	休憩所	1	棟
		トイレ	1	棟
		藤棚		
スロープ、歩道				
	駐車場			

⑥	繫大橋北園地			
	所在地	雫石町繫第7地割字下御所		
	面積	3.7ha		
	主要施設	四阿	1	棟
		擬木階段		
遊歩道				
駐車場				

⑦	中心地区(野菊公園)			
	所在地	雫石町西安庭18地割字野中		
	面積	5.1ha		
	主要施設	展望台	1	棟
		トイレ兼休憩所	1	棟
駐車場				
遊歩道				

⑧	乗り物広場			
	所在地	雫石町西安庭第12地割字十郎築		
	面積	18.2ha		
	主要施設	御所湖広域公園管理事務所	1	棟
		トイレ	1	棟
		駐車場		
芝生広場、ミニ御所湖				
遊具等				
	各種乗り物施設			

⑨	関根現況保存林			
	所在地	雫石町御明神雛野及び雛		
	面積	8.67ha		
主要施設	現況保存林			

⑩	御所大橋北園地			
	所在地	雫石町西安庭14地割字長谷地		
	面積	2.1ha		
	主要施設	トイレ	1	棟
駐車場				
園路広場				

⑪	ファミリーランド			
	所在地	雫石町西安庭第32地割字下野		
	面積	12.1ha		
	主要施設	ファミリーランド管理事務所	1	棟
		トイレ	1	棟
		パーゴラ	2	基
		案内広場		
		芝生園地		
		沈床花壇(草花)		
		駐車場		
		芝生広場		
受水槽				
ジャブジャブ池				
	噴水池			
	大型遊具			
	各種ニュースポーツ広場			

⑫	御所大橋運動場			
	所在地	雫石町西安庭第27地割字上屋敷		
	面積	6.8ha		
	主要施設	野球場	1	面
		テニスコート	4	面
		多目的グラウンド	1	面
管理棟		1	棟	
芝生広場				
	駐車場			

⑬	除園地			
	所在地	盛岡市繫字除キ		
	面積	9.6ha		
	主要施設	休憩所	1	棟
		展望台	2	箇所
		トイレ	2	棟
		多目的広場		
散策路				
芝生広場				
	駐車場			
	ジャブジャブ池			

⑭	繫大橋南園地(手つなぎ広場)			
	所在地	盛岡市繫字南ノ又他		
	面積	1.6ha		
	主要施設	四阿	2	棟
		パーゴラ	3	基
		トイレ	1	棟
		駐車場		
(階段護岸:国土交通省)				
(舗装広場:国土交通省)				
	(巨石護岸:国土交通省)			

⑮	町場地区園地			
	所在地	雫石町西安庭第25地割字町場		
	面積	11.0ha		
	主要施設	センターハウス	1	棟
		炊事棟	1	棟
大型遊具				
ふわふわドーム				

⑯	矢櫃地区水辺園地			
	所在地	雫石町西安庭第46地割字桂		
	面積	2.2ha		
	主要施設	四阿	1	棟
遊歩道				
駐車場				
	擬木階段			

2) 花巻広域公園

水と芝生ゾーン				
面積	8.26ha			
① 主要施設	ト イ レ	1	棟	
	四 阿	2	基	
	パ ー ゴ ラ	1	基	
	展 望 台	1	棟	
	金 矢 池			
	新 金 矢 池			
	魚 釣 り 場			
	芝 生 広 場			
	ちびっこ広場(遊具等)			
ジャブジャブ池				
大 型 遊 具				

イベントゾーン				
面積	5.11ha			
④ 主要施設	公 園 管 理 事 務 所	1	棟	
	休 憩 所	1	棟	
	時 計 台	1	基	
	ト イ レ	1	棟	
	エントランス広場			
	噴 水 池			
	イギリス海岸			
	イ ベ ン ト 広 場			
モ ニ ュ メ ン ト				

運動ゾーン				
面積	3.13ha			
② 主要施設	テニス管理棟兼トイレ	1	棟	
	運 動 広 場	1	面	
	テ ニ ス コ ー ト	4	面	
	パ ー ゴ ラ	1	基	
	木 製 ベ ン チ 等			
	駐 車 場			

植物園ゾーン				
面積	9.32ha			
⑤ 主要施設	緑 の 休 憩 所	1	棟	
	ト イ レ	2	棟	
	展 望 台	1	箇所	
	パ ー ゴ ラ	2	基	
	四 阿	1	基	
	街 路 樹 見 本 園			
	郷 土 の 樹 木 園			
	花 木 園			
	ハ ス 池			
ド ン グ リ の 森				

ゴルフゾーン				
面積	26.88ha			
③ 主要施設	ス タ ー ト ハ ウ ス	1	棟	
	ゴ ル フ 場	9	ホール	
	四 阿	5	基	
	池	4	箇所	
	ポンプ施設、スプリンクラー等	1	式	
	ゴ ル フ 場 機 械 格 納 庫	1	棟	
	物 置 小 屋	1	棟	

3) 内丸緑地

内丸緑地				
面積	0.3ha			
① 主要施設	芝 生 広 場			
	植 栽			
	ベ ン チ			
車 止 め				

61 街路事業(土地区画整理事業を含む)投資額の状況(県一般会計)

(単位:百万円)

区 分	平成25年度	平成26年度	平成27年度	平成28年度	平成29年度	平成30年度
I 普通建設事業	835	830	705	551	551	494
1 補助事業	759	797	684	535	547	473
街 路	759	797	684	535	547	473
総合都市交通体系調査	0	0	0	0	0	0
街 路 事 業	0	0	0	0	0	0
街 路 事 業 事 務 費	0	0	0	0	0	0
土地区画整理事業補助	38	50	31	11	25	10
市町村都市計画事業指導監督	10	0	0	0	0	0
都市計画道路整備事業費	711	747	653	524	522	463
2 単 独 事 業	76	33	21	16	4	21
街 路	76	33	21	16	4	21
都 市 計 画 調 査	30	13	14	13	4	21
街 路 事 業	46	20	7	3	0	0
街 路 事 業 事 務 費	0	0	0	0	0	0

62 都市公園事業投資額の状況(県一般会計)

(単位:百万円)

区 分	平成25年度	平成26年度	平成27年度	平成28年度	平成29年度	平成30年度
I 普通建設事業	283	96	266	525	492	600
1 補助事業	230	22	156	272	372	190
広域公園整備事業	229	21	155	271	372	190
公園事業事務費	0	0	0	0	0	0
市町村都市計画事業指導監督	1	1	1	1	0	0
2 単 独 事 業	53	74	110	253	120	410
広域公園整備事業	52	73	108	253	120	410
公園事業事務費	1	1	2	0	0	0

63 市街地再開発事業等状況(平成 31.4.1 現在)

事業名	区分	施行者	地区名	面積	都市計画決定事業計画認可		備考
					高度利用地区	事業認可 (組合設立)	
市街地再開発	完成	組合	盛岡駅前第1地区 第1工区	0.46 ha	S53. 2.24 変更 S58.12.27	S53. 2.24 (S53. 3.25)	ホテルルイズ 小岩井・明生ビル
	完成	組合	盛岡駅前第1地区 第2工区				
	完成	北上市	北上駅前地区	2.00 ha	S53. 9. 4 変更 S54.12. 7	S56. 3. 3 変更 S59.12.13	店舗、北上ワシントンホテル
	完成	組合	北上市 本通り・新穀町地区	2.30 ha	H10. 6.19	H10. 6.19 (H10. 9.11)	さくら野
	完成	組合	水沢中央地区	1.46 ha	S55.12. 2	S53.12. 2 (S56. 3.20)	メイプル
優良建築物等整備	完成	建設協議会	中ノ橋地区	0.10 ha			中の橋 106ビル
	完成	岩手県住宅供給公社	北上駅前地区	0.34 ha			住宅部分は特定優良賃貸住宅事業
	完成	建設協議会	盛岡駅前 A-1 地区	0.22 ha			ホテル、レストラン、事務所等
	完成	建設協議会	盛岡駅前 B 地区	0.11 ha			ホテル東横イン
	完成	建設協議会	大通三丁目地区	0.22 ha			共同住宅、事務所、店舗
	完成	建設協議会	東大通地区	0.17 ha			Est. 21
	完成	建設協議会	本町通一丁目地区	0.17 ha			住宅、店舗、事務所等
	完成	(有)TATE SAKA	花城町地区	0.48 ha			住宅、店舗、医療施設
	完成	建設協議会	肴町3番地区	0.33 ha			住宅、店舗、医療施設
	完成	合同会社土澤長暮らし	東和町上町地区	0.19 ha			共同住宅、店舗
	完成	建設協議会	中央通二丁目地区	0.3 ha			共同住宅、店舗
	施行中	㈱タカラレーベン	中央通三丁目地区	0.2 ha			共同住宅、店舗

64 社会資本整備総合交付金事業状況(旧まちづくり交付金事業)(平成 31.4.1 現在)

市町村	地区名	特定重要課題	事業期間	面積
盛岡市	河南	暮らしやすい都市の実現	H17～H19	49.0 ha
盛岡市	渋民	人口定着	H17～H21	28.0 ha
盛岡市	盛岡駅西口	人口定着、交流拠点都市の実現	H19～H23	39.4 ha
盛岡市	盛岡南	人口定着、交流拠点都市の実現	H19～H23	567.8 ha
盛岡市	盛岡城跡公園周辺	中心市街地の活性化	H20～H24	48.0 ha
盛岡市	青山	賑わいのあるまちづくり	H23～H25	102.0 ha
盛岡市	盛岡南(Ⅱ期)	人口定着、官民協働	H24～H28	572.8 ha
大船渡市	大船渡港湾周辺	中心市街地の活性化	H18～H22	248.0 ha
花巻市	赤坂	快適で安心な暮らしの環境づくり	H16～H19	95.0 ha
花巻市	花巻中央	人口定着、交流拠点都市の実現	H19～H23	950.0 ha
花巻市	花巻中央	中心市街地の活性化	H28～H32	76.0 ha
北上市	黒沢尻東部	人口定着	H17～H21	282.0 ha
北上市	黒沢尻西部	中心市街地の活性化	H20～H24	250.0 ha
北上市	黒沢尻	都市拠点の形成	H30～H32	195.5 ha
北上市	北上工業団地	魅力あるまちの創造	H30～H34	286.5 ha
久慈市	久慈街なか再生	中心市街地の活性化	H18～H22	41.4 ha
久慈市	久慈街なか(第2期)	久慈駅前の拠点整備	H26～H30	31.5 ha
一関市	山谷	人口定着	H16～H20	29.5 ha
一関市	一ノ関駅周辺	中心市街地の活性化	H18～H22	271.0 ha
一関市	狛鼻溪駅周辺	観光・交流	H18～H22	50.2 ha
一関市	千厩	観光・交流	H19～H23	610.0 ha
一関市	一ノ関駅周辺(Ⅱ期)	快適で住み良い市街地の形成	H23～H27	302.0 ha
遠野市	稲荷下	人口定着	H18～H22	32.4 ha
遠野市	八幡	人口定着	H16～H20	273.0 ha
遠野市	下宮守	中心市街地の活性化	H17～H20	176.0 ha
遠野市	遠野まちなか再生	中心市街地の活性化	H20～H24	101.0 ha
遠野市	松崎青笹	健康で豊かな暮らし・安全安心まちづくり	H22～H26	1166.0 ha
遠野市	稲荷下(Ⅱ期)	快適で生活に身近な住環境の創出	H23～H27	19.7 ha
遠野市	遠野まちなか再生(2期)	中心市街地の活性化	H26～H30	101.0 ha
遠野市	宮守まちなか再生	住環境の形成・魅力あふれるまちづくり	H27～H31	182.0 ha
陸前高田市	高田西	人口定着	H17～H21	67.0 ha
釜石市	東部	中心市街地の活性化	H18～H22	51.0 ha

市町村	地区名	特定重要課題	事業期間	面積
二戸市	新幹線二戸駅周辺	人口定着	H17～H21	93.0 ha
奥州市	水沢駅西	中心市街地の活性化	H18～H22	192.7 ha
奥州市	前沢	快適な住環境の創造	H19～H23	30.0 ha
雫石町	鶯宿	観光・交流	H18～H20	100.0 ha
雫石町	雫石	観光・交流	H19～H22	200.0 ha
滝沢市	巣子駅	交通網の整備改善等に伴う地域づくり	H17～H21	210.0 ha
滝沢市	滝沢村役場周辺	村民の交流と学習による活力ある村づくり	H24～H28	215.6 ha
紫波町	日詰	中心市街地の活性化	H17～H21	26.0 ha
紫波町	日詰駅前	交通利便性の向上	H18～H22	6.0 ha
紫波町	紫波中央駅前	良好な居住環境の形成	H21～H25	21.2 ha
紫波町	古館駅前	持続可能なまちづくり	H31～R5	68.0 ha
矢巾町	矢幅駅西	中心市街地の活性化	H16～H20	35.2 ha
矢巾町	矢幅駅西(Ⅱ期)	快適で高品質な生活空間の創造と保全	H21～H25	25.5 ha
矢巾町	矢幅駅前	中心市街地の形成	H23～H27	11.6 ha
一戸町	奥中山	観光・交流	H17～H21	940.0 ha
山田町	柳沢北浜	防災	H18～H22	41.4 ha
山田町	柳沢北浜(Ⅱ期)	安全で快適な居住環境	H23～H24 (廃止)	41.9 ha

10 景 観 関 係

65	景観計画区域内行為届出件数	120
66	景観計画区域内行為通知件数	121
67	景観条例等制定市町村の状況	122
68	景観形成住民協定締結地区一覧	123

65 景観計画区域内行為届出件数(平成30.4.1～平成31.3.31)

種 類 (※1)		種 類 別 届 出 件 数																	
		一般地域の届出									重点地域(※2)の届出								
		建 築 物	工 作 物	開 発 行 為 等	物 件 の 堆 積	土 石 採 取	干 拓	木 竹 の 伐 採	自 動 販 売 機	計	建 築 物	工 作 物	開 発 行 為 等	物 件 の 堆 積	土 石 採 取	干 拓	木 竹 の 伐 採	自 動 販 売 機	計
振 興 局 別 件 数	盛岡	23	27	17	3	5				75	(120)	(29)	(7)	(1)	(5)		(7)		(169)
	花巻	13	4	3		5				25									
	北上		2							2									
	県南(水沢)	2	3							5									
	一関																		
	千厩																		
	大船渡	9	12			6				27									
	遠野																		
	沿岸(釜石)		5							5									
	宮古	4	14	2						20									
	岩泉		14			1				15									
	県北(久慈)	4	14							18									
	二戸	4	27	3		3				37									
合計	59	122	25	3	20				229	(120)	(29)	(7)	(1)	(5)		(7)		(169)	

※1 岩手の景観の保全と創造に関する条例の改正(平成23年4月1日施行)により届出行為の種類が増えている。

※2 重点地域(旧景観形成重点地域)とは岩手山麓・八幡平周辺景観形成重点地域である。

66 景観計画区域内行為通知件数(平成30.4.1～平成31.3.31)

種類 (※2)		種類別通知(※1)件数																		
		一般地域の通知								重点地域(※3)の通知										
		建築物	工作物	開発行為等	物件の堆積	土石採取	干拓	木竹の伐採	自動販売機	計	建築物	工作物	開発行為等	物件の堆積	土石採取	干拓	木竹の伐採	自動販売機	計	
振興局別件数	盛岡		8	1						9	(4)	(10)	(1)						(15)	
	花巻		1	1						2										
	北上																			
	県南(水沢)																			
	一関																			
	千厩																			
	大船渡	3								3										
	遠野																			
	沿岸(釜石)	1								1										
	宮古	5								5										
	岩泉		1	4				1		6										
	県北(久慈)	2	2	1						5										
	二戸		1	1						2										
合計	11	13	8						33	(4)	(10)	(1)							(15)	

※1 景観法に基づき国の機関又は地方公共団体は通知が必要となった。

※2 重点地域(旧景観形成重点地域)とは岩手山麓・八幡平周辺景観形成重点地域である。

67 景観条例等制定市町村の状況

区分	市町村名及び条例等の名称
景観法に基づく 景観計画	一関市(一関市本寺地区景観計画 H18.3.24)
	遠野市(遠野市景観計画 H20.3.28)
	平泉町(平泉町景観計画 H20.4.28)
	一関市(一関市景観計画 H21.3.23) ※対象：一関市本寺地区以外
	盛岡市(盛岡市景観計画 H21.3.31)
	北上市(北上市景観計画 H21.9.30)
	奥州市(奥州市景観計画 H26.4.1)
	釜石市(釜石市景観計画 H25.3.11)
	一戸町(一戸町景観計画 H25.3.15)
	陸前高田市(陸前高田市景観計画 H30.6.1)
景観法に基づく 景観条例	一関市(一関市本寺地区景観計画による届出行為等に関する条例 H18.4.1) 一関市(一関市本寺地区景観むらづくり条例 H19.4.1)
	遠野市(遠野市景観計画による届出行為等に関する条例 H19.4.1)
	平泉町(平泉の自然と歴史を生かしたまちづくり景観条例 H21.4.1)
	一関市(一関市景観まちづくり条例 H21.7.1)
	盛岡市(盛岡市景観条例 H21.10.1)
	北上市(北上市景観条例 H22.4.1)
	奥州市(奥州市景観条例 H26.4.1)
	釜石市(釜石市景観条例 H25.1.1)
	一戸町(一戸町景観条例 H25.1.1)
陸前高田市(陸前高田市景観条例 H30.3.13)	
自主条例	八幡平市(旧松尾村・松尾村ふるさと景観条例 H2.9.1)
	田野畑村(美しい田野畑村の風景を守り育てる条例 H4.4.1)
	雫石町(雫石町ふるさと景観条例 H17.10.1)

68 景観形成住民協定締結地区一覧

市町村名	協定締結者名	協定名	認定年月日
遠野市	大工町通り「もみじ会」	大工町通りのうるおいある景観を守り育てる協定 ※1	H7. 1. 18
葛巻町	小田部落会	花と緑による美しい「やすらぎの里」づくり協定 ※1	H9. 3. 13
大船渡市	鷹生地域	鷹生地域「次代につなぐふる里づくり」協定 ※1	H9. 6. 2
宮古市	宮古市中央通商店街振興組合	宮古市中央通商店街・本州最東端の街づくり協定 ※1	H9. 6. 27
遠野市	下一日市地区 街づくり推進委員会	下一日市地区景観形成住民協定 ※1	H9. 7. 23
西和賀町 (旧沢内村)	両沢地区	ふたつの川を抱く両沢の里づくり協定 ※1	H11. 7. 5
雫石町	橋場のところに響く里づくり 協定推進協議会	橋場のところに響く里づくり協定 ※2	H19. 3
雫石町	横欠花の里づくり景観協定 推進協議会	横欠花の里づくり景観協定 ※2	H20. 3
雫石町	網張行政区1班景観づくり 協定推進協議会	網張行政区1班景観づくり協定 ※2	H25. 5
紫波町	紫波町	オガールタウン景観協定 ※3	H25. 11
雫石町	小日谷地地区景観を守る会	小日谷地花の道づくり景観協定 ※2	H27. 6
紫波町	株式会社くらしすた不動産	クラッセ日詰駅前通景観協定 ※3	R1. 10

※1：岩手の景観の保全と創造に関する条例による

※2：雫石町ふるさと景観条例による

※3：景観法による

11 下水道関係

69	北上川上流流域下水道事業状況	125
(1)	都南処理区計画概要	127
(2)	都南処理区計画概要略図	128
(3)	花北処理区計画概要	129
(4)	花北処理区計画概要略図	130
(5)	胆江処理区計画概要	131
(6)	胆江処理区計画概要略図	132
70	磐井川流域下水道事業状況	133
(1)	一関処理区計画概要	133
(2)	一関処理区計画概要略図	134
71	公共下水道整備状況	135
72	特定公共下水道整備状況	135
73	都市下水路事業状況	137
74	下水道事業投資額の状況	137
75	農業集落排水施設実施状況	138
76	浄化槽設置状況	141

69 北上川上流流域下水道事業状況(平成31年3月31日現在)

事 項	状 況
1. 事業の沿革	<p>北上川上流流域下水道は、北上川流域別下水道整備総合計画の中で、盛岡市、滝沢市、雫石町及び矢巾町を対象とした都南処理区、花巻市及び北上市を対象とした花北処理区、奥州市及び金ケ崎町を対象とした胆江処理区の3処理区からなっている。</p> <p>都南処理区は昭和49年度から事業着手し、昭和55年4月1日に一部供用開始を行った。</p> <p>花北処理区は昭和54年度から事業着手し、昭和62年4月1日に一部供用開始を行った。</p> <p>胆江処理区は昭和61年度から事業着手し、平成4年10月1日に一部供用開始を行った。</p> <p>平成28年度末現在では、北上川上流流域下水道の全8市町で供用している。</p>
2. 事業着手に至る経緯	<p>北上川上流流域下水道は、都南処理区、花北処理区及び胆江処理区の3処理区で事業を進めているところである。</p> <p>都南処理区は、当初、盛岡広域公共下水道として整備を進めていたが、昭和45年12月に下水道法の一部が改正され、流域下水道に関する規定が設けられたことに伴い、昭和49年に盛岡広域公共下水道を県が行う流域下水道と市町村が行う公共下水道とに分轄し、事業を推進している。対象市町村は、当初、旧盛岡市、矢巾町、旧都南村及び滝沢村（現滝沢市）の1市1町2村であったが、昭和54年に雫石町を、平成7年には旧玉山村を計画区域に含め、また、平成4年に旧都南村が、平成18年に旧玉山村が旧盛岡市と合併したことにより、現在2市2町で整備を進めている。なお、平成15年の下水道法施行令の改正に伴う合流式下水道緊急改善計画の一環として、盛岡市の中川原終末処理場を平成24年度末で廃止し、平成25年4月より旧)中川原処理区の汚水を都南浄化センターで処理している。</p> <p>花北処理区は、昭和53年度に基本計画をまとめ、昭和54年度から旧花巻市、旧北上市及び旧江釣子村を対象として着工したが、その後、旧石鳥谷町と旧和賀町を計画区域に含め、また、平成3年に旧江釣子村と旧和賀町と旧北上市が、平成18年に旧石鳥谷町と旧花巻市が合併したことにより、現在2市で整備を進めている。</p> <p>胆江処理区は、昭和60年度に基本計画をまとめ、昭和61年度から旧水沢市、旧江刺市、金ケ崎町及び旧胆沢町を対象として着工したが、その後、平成18年に旧水沢市、旧江刺市及び旧胆沢町が合併し奥州市になったことにより、現在1市1町で整備を進めている。</p>
3. 計画概要	<p>次葉 (1) ～ (6) のとおり</p>

事 項	状 況			
4. 事業状況	都南処理区	施設名	全体計画	平成30年度末状況
		都南浄化センター	162,000 m ³ /日	195,600 m ³ /日
		中央幹線	10.2 km	10.2 km
滝沢1号幹線		7.7 km	7.7 km	
滝沢2号幹線		1.5 km	1.5 km	
中川圧送幹線		0.5 km	0.5 km	
矢巾幹線		5.3 km	5.3 km	
都南幹線		3.2 km	3.2 km	
雫石幹線		13.3 km	13.3 km	
玉山幹線		23.9 km	23.9 km	
広宮沢幹線		4.3 km	4.3 km	
小岩井幹線		4.5 km	4.5 km	
手代森幹線		1.1 km	1.1 km	
鶯宿幹線		7.7 km	6.1 km	
中川ポンプ場		1 箇所	1 箇所	
高田ポンプ場		1 箇所	1 箇所	
繫ポンプ場		1 箇所	1 箇所	
手代森ポンプ場	1 箇所	1 箇所		
東仙北ポンプ場	1 箇所	1 箇所		
巣子ポンプ場	1 箇所	1 箇所		
柴沢ポンプ場	1 箇所	1 箇所		
舟田ポンプ場	1 箇所	1 箇所		
花北処理区	北上浄化センター	48,010 m ³ /日	48,010 m ³ /日	
	花北幹線	14.9 km	14.9 km	
	江北幹線	1.5 km	1.5 km	
	石鳥谷幹線	19.0 km	19.0 km	
	和賀幹線	7.3 km	7.3 km	
	花巻高田ポンプ場	1 箇所	1 箇所	
	石鳥谷ポンプ場	1 箇所	1 箇所	
	胆江処理区	水沢浄化センター	33,200 m ³ /日	22,700 m ³ /日
水沢幹線		8.1 km	8.1 km	
江刺幹線		1.5 km	1.5 km	
胆沢幹線		4.6 km	4.6 km	
金ヶ崎幹線		5.3 km	5.3 km	
羽田幹線		1.2 km	1.2 km	
佐倉河ポンプ場		1 箇所	1 箇所	
江刺ポンプ場		1 箇所	1 箇所	

(1) 北上川上流流域下水道（都南処理区）計画概要（平成31年3月31日現在）

事業主体		岩手県	
処理区名		都南処理区	
		全体計画	事業計画（H29.12.12）
計画面積 ha		9,941	8,669
計画処理人口 千人		341.2	332.8
計画処理水量 千m ³ /日		157.5	154.3
管渠延長 km		83.3	83.3
ポンプ場数 箇所		8	8
処 理 場	名称	都南浄化センター	都南浄化センター
	位置	盛岡市東見前3-10-2	盛岡市東見前3-10-2
	面積 m ²	169,050	169,050
	処理方法	標準活性汚泥法	標準活性汚泥法
	放流先	見前川（北上川）	見前川（北上川）
総事業費		1,217億円	1,207億円
関係都市		盛岡市、滝沢市 雫石町、矢巾町	盛岡市、滝沢市 雫石町、矢巾町
事業年度		昭和49年度～平成42年度	昭和49年度～平成36年度

(2) 北上川上流流域下水道（都南処理区）計画概要略図（平成31年3月31日現在）

この地図は、国土地理院長の承認を得て、同院発行の数値地図200000（地図画像）を複製したものである。（承認番号 平29情復、第680号）



(3) 北上川上流流域下水道（花北処理区）計画概要（平成31年3月31日現在）

事業主体		岩手県	
処理区名		花北処理区	
		全体計画	事業計画（H29.12.12）
計画面積 ha		5,785	5,586
計画処理人口 千人		110.1	115.4
計画処理水量 千m ³ /日		45.5	47.5
管渠延長 km		42.7	42.7
ポンプ場数 箇所		2	2
処理場	名称	北上浄化センター	北上浄化センター
	位置	北上市相去町字岩の目3	北上市相去町字岩の目3
	面積 m ²	115,450	115,450
	処理方法	標準活性汚泥法	標準活性汚泥法
	放流先	大倉沢川（北上川）	大倉沢川（北上川）
総事業費		557億円	517億円
関係都市		花巻市、北上市	花巻市、北上市
事業年度		昭和54年度～平成42年度	昭和54年度～平成36年度

(4) 北上川上流流域下水道（花北処理区）計画概要略図（平成31年3月31日現在）

この地図は、国土地理院長の承認を得て、同院発行の数値地図200000（地図画像）を複製したものである。（承認番号 平29情復、第680号）



凡 例	
	一般道（自動車道）
	一般有料道路
	計画線（道路）
	トンネル
	鉄道（JR）
	鉄道（その他）
	県界
	市町村界
	高速自動車道
	新幹線
	河川
	国立・国定公園
	水質環境基準点
	ポンプ場
	流域下水道終末処理場
	流域下水道幹線
	流域下水道計画区域

(5) 北上川上流流域下水道（胆江処理区）計画概要 （平成31年3月31日現在）

事業主体		岩手県		
処理区名		胆江処理区		
		全体計画	事業計画（H29.12.12）	
計画面積	ha	3,779	3,189	
計画処理人口	千人	64.3	63.7	
計画処理水量	千m ³ /日	30.8	28.1	
管渠延長	km	20.7	20.7	
ポンプ場数	箇所	2	2	
処 理 場	名称	水沢浄化センター	水沢浄化センター	
	位置	奥州市水沢区姉体町字南新田下234	奥州市水沢区姉体町字南新田下234	
	面積	m ²	67,080	67,080
	処理方法	標準活性汚泥法	標準活性汚泥法	
	放流先	北上川	北上川	
総事業費		345億円	338億円	
関係都市		奥州市、金ヶ崎町	奥州市、金ヶ崎町	
事業年度		昭和61年度～平成42年度	昭和61年度～平成29年度	

(6) 北上川上流流域下水道（胆江処理区）計画概要略図（平成31年3月31日現在）

この地図は、国土地理院長の承認を得て、同院発行の数値地図200000（地図画像）を複製したものである。（承認番号 平29情復、第680号）



凡 例												
一般道（自動車道）	一般有料道路	計画線（道路）	トンネル	鉄道（J R）	鉄道（その他）	県界	市界	町界	村界	高速自動車道	新幹線	河川
												国立・国定公園
												水質環境基準点
												ポンプ場
												流域下水道終末処理場
												流域下水道幹線
												流域下水道計画区域

70 磐井川流域下水道事業状況(平成31年3月31日現在)

事 項	状 況												
1. 事業の沿革	磐井川流域下水道は、一関市、平泉町を対象として、昭和56年度に基本計画をとりまとめ、昭和57年度に事業着手した。平成2年4月に一関市、平泉町は平成7年10月にそれぞれ供用開始された。												
2. 事業着手に至る経緯	磐井川流域下水道は、昭和57年度から事業を進めているところである。当流域下水道は、北上川流域別下水道整備総合計画の中で一関・平泉広域公共下水道として位置付けられ調査計画していたが、昭和56年度に第2種流域下水道の制度が創設されたことに伴い、一関・平泉広域公共下水道を、流域下水道とし、県事業として整備することとなった。対象都市は一関市、平泉町の1市1町である。												
3. 計画概要	次葉 (1) ~ (2) のとおり												
4. 事業状況	<table border="1"> <thead> <tr> <th>施設名</th> <th>全体計画</th> <th>平成30年度末状況</th> </tr> </thead> <tbody> <tr> <td>一関浄化センター</td> <td>21,200 m³/日</td> <td>13,400 m³/日</td> </tr> <tr> <td>一関幹線</td> <td>8.9 km</td> <td>8.9 km</td> </tr> <tr> <td>平泉ポンプ場</td> <td>1 箇所</td> <td>1 箇所</td> </tr> </tbody> </table>	施設名	全体計画	平成30年度末状況	一関浄化センター	21,200 m ³ /日	13,400 m ³ /日	一関幹線	8.9 km	8.9 km	平泉ポンプ場	1 箇所	1 箇所
施設名	全体計画	平成30年度末状況											
一関浄化センター	21,200 m ³ /日	13,400 m ³ /日											
一関幹線	8.9 km	8.9 km											
平泉ポンプ場	1 箇所	1 箇所											

(1) 磐井川流域下水道（一関処理区）計画概要（平成31年3月31日現在）

事業主体	岩手県		
処理区名	一関処理区		
	全体計画	事業計画 (H29.12.12)	
計画面積 ha	2,043	1,689	
計画処理人口 千人	40.9	38.5	
計画処理水量 千m ³ /日	17.9	16.6	
管渠延長 km	8.9	8.9	
ポンプ場数 箇所	1	1	
処 理 場	名称	一関浄化センター	一関浄化センター
	位置	一関市中里字南谷起6-4	一関市中里字南谷起6-4
	面積 m ²	38,330	38,330
	処理方法	標準活性汚泥法	標準活性汚泥法
	放流先	吸川（磐井川）	吸川（磐井川）
総事業費	240億円	221億円	
関係都市	一関市、平泉町	一関市、平泉町	
事業年度	昭和57年度～平成42年度	昭和57年度～平成36年度	

(2) 磐井川流域下水道（一関処理区）計画概要略図（平成31年3月31日現在）

この地図は、国土地理院長の承認を得て、同院発行の数値地図200000（地図画像）を複製したものである。（承認番号 平29情復、第680号）



凡 例	
	一般道（自動車道）
	一般有料道路
	計画線（道路）
	トンネル
	鉄道（JR）
	鉄道（その他）
	県界
	市界
	村界
	高速自動車道
	新幹線
	河川
	国立・国定公園
	水質環境基準点
	ポンプ場
	流域下水道終末処理場
	流域下水道幹線
	流域下水道計画区域

71 公共下水道(特定環境保全公共下水道を含む)整備状況(平成31年3月31日現在)

市町村名	処理区名	種別	事業着手年度	処理開始年度	全体計画	
					処理面積(ha)	処理人口(人)
盛岡市	都南処理区	流域関連	S28	S54	6,278	261,700
宮古市	計				1,259	35,830
	宮古処理区	単独公共	S52	S63	1,170	32,800
	田老処理区	単独公共	H6	H12	89	3,030
大船渡市	大船渡処理区	単独公共	H3	H6	1,137	19,580
花巻市	計				3,447	60,293
	花北処理区	流域関連	S54	H1	3,051	53,500
	大迫処理区	単独公共	H5	H10	175	4,300
	東和处理区	単独公共	H5	H12	220	2,493
北上市	計				2,906	79,650
	北上工業団地	単独公共	S46	S59	173	7,250
久慈市	花北処理区	流域関連	S54	S61	2,733	72,400
	久慈処理区	単独公共	S57	H3	1,375	21,700
遠野市	計				576	10,500
	遠野処理区	単独公共	H2	H8	519	9,000
	宮守処理区	単独公共	H7	H13	57	1,500
一関市	計				2,739	53,530
	一関処理区	流域関連	S56	H1	1,840	37,830
	花泉処理区	単独公共	H3	H7	157	4,100
	摺沢処理区	単独公共	H6	H13	91	2,000
	大原処理区	単独公共	H13	H17	67	1,900
	千厩処理区	単独公共	H13	H23	242	3,200
	東山処理区	単独公共	H6	H12	288	3,600
川崎処理区	単独公共	H11	H13	55	900	
陸前高田市	高田処理区	単独公共	H4	H10	537	8,300
釜石市	計				1,271	20,600
	大平処理区	単独公共	S32	S53	894	16,800
	上平田処理区	単独公共	S53	S54	48	1,400
二戸市	鶴住居処理区	単独公共	H25	H28	329	2,400
	計				1,115	19,700
	二戸処理区	単独公共	H6	H12	1,054	18,700
八幡平市	浄法寺処理区	単独公共	H19	H22	61	1,000
	計				671	9,180
	西根処理区	単独公共	H9	H15	618	8,160
奥州市	安代処理区	単独公共	H14	H18	53	1,020
	計				3,181	61,410
滝沢市	胆江処理区	流域関連	S61	H4	2,832	55,140
	前沢処理区	単独公共	H5	H10	349	6,270
雫石町	都南処理区	流域関連	S53	S57	1,355	44,980
岩手町	都南処理区	流域関連	S54	S63	924	10,070
岩手町	岩手処理区	単独公共	H7	H14	332	5,980
紫波町	紫波処理区	単独公共	S53	S61	867	19,600
矢巾町	都南処理区	流域関連	S52	S59	1,282	21,640
西和賀町	計				196	5,800
	湯田処理区	単独公共	H8	H14	98	2,800
金ヶ崎町	沢内処理区	単独公共	H8	H14	98	3,000
	胆江処理区	流域関連	S62	H5	871	9,130
平泉町	一関処理区	流域関連	S58	H7	203	3,020
住田町	世田米処理区	単独公共	H9	H14	103	2,000
大槌町	大槌処理区	単独公共	H4	H11	393	8,500
山田町	計				473	8,080
	船越処理区	単独公共	H6	H12	170	2,110
	山田処理区	単独公共	H15	H27	303	5,970
岩泉町	岩泉処理区	単独公共	H4	H11	160	3,000
田野畑村	田野畑処理区	単独公共	H11	H19	32	425
軽米町	軽米処理区	単独公共	H9	H17	141	3,000
野田村	野田処理区	単独公共	H7	H13	150	2,089
九戸村	九戸処理区	単独公共	H5	H11	119	3,900
洋野町	計				240	5,640
	種市処理区	単独公共	H10	H17	170	3,570
一戸町	大野処理区	単独公共	H6	H13	69	2,070
	一戸処理区	単独公共	H7	H14	283	4,560
県計					34,613	823,387

整備状況の欄で面積、人口は、供用面積、人口である。

普及率=処理人口/行政人口*100

72 特定公共下水道整備状況(平成31年3月31日現在)

市町村名	処理区名	種別	事業着手年度	処理開始年度	全体計画	
					処理面積(ha)	処理能力水量(千m ³ /日)
北上市	北上工業団地	単独公共	S46	S59	173	27.0

事業計画		平成30年度末整備状況		H31.3.31現在 住民基本台帳人口 (人) B	下水道普及率 A/B (%)	備考
処理面積 (ha)	処理人口 (人)	処理面積 (ha)	処理人口 (人) A			
5,701	263,720	4,935.4	258,360	288,816	89.5	北上川上流流域
1,177	37,930	1,127.9	33,897			
1,088	34,900	1,039.4	32,566	52,379	64.7	
89	3,030	88.5	1,331			特定環境保全公共下水道
869	17,979	579.5	13,096	36,234	36.1	
3,362	63,720	2,706.5	60,160			北上川上流流域
2,993	56,690	2,365.4	55,051	95,501	63.0	特定環境保全公共下水道
175	4,300	174.9	2,654			
194	2,730	166.2	2,455			
2,766	65,300	2,409.0	62,607			
173	6,610	163.0	199	92,260	67.9	特定公共下水道
2,593	58,690	2,246.0	62,408			北上川上流流域
684	15,700	521.5	13,648	34,763	39.3	
572	10,500	521.3	12,173			
515	9,000	465.1	11,153	26,899	45.3	
57	1,500	56.2	1,020			特定環境保全公共下水道
2,074	45,590	1,736.3	45,567			
1,321	30,690	1,056.5	32,370			磐井川流域
157	4,100	142.7	3,591	116,367	39.2	特定環境保全公共下水道
91	2,000	91.0	2,155			特定環境保全公共下水道
66	1,900	63.7	1,330			特定環境保全公共下水道
116	2,400	67.4	1,369			
268	3,600	260.0	4,004			
55	900	55.0	748			特定環境保全公共下水道
537	5,000	387.7	5,137	19,062	26.9	
1,088	24,900	550.7	21,139			
796	20,500	522.8	18,932	33,437	63.2	
39	1,600	26.9	1,625			
253	2,800	1.0	582			
718	13,250	551.6	12,491			
657	12,250	490.8	11,546	26,803	46.6	
61	1,000	60.8	945			特定環境保全公共下水道
491	9,720	416.0	7,754			
438	8,640	363.0	6,679	25,637	30.2	
53	1,080	53.0	1,075			特定環境保全公共下水道
2,464	65,393	1,896.8	54,803			
2,166	60,303	1,670.7	49,145	116,742	46.9	北上川上流流域(流域特環含)
298	5,090	226.1	5,658			
830	32,670	760.4	37,569	55,133	68.1	北上川上流流域
723	9,160	652.3	9,324	16,586	56.2	北上川上流流域
332	6,280	226.7	5,794	13,335	43.4	
797	17,930	661.4	19,798	32,738	60.5	
905	21,850	818.0	21,480	27,318	78.6	北上川上流流域
196	5,200	196.0	3,941			
98	2,200	98.0	1,850	5,621	70.1	特定環境保全公共下水道
98	3,000	98.0	2,091			特定環境保全公共下水道
739	8,170	557.9	8,506	15,569	54.6	北上川上流流域
203	3,290	184.5	2,850	7,584	37.6	磐井川流域
103	2,000	91.0	1,837	5,435	33.8	特定環境保全公共下水道
330	7,400	230.0	4,939	11,791	41.9	
384	8,340	260.6	5,829			
170	2,800	169.5	2,814	15,481	37.7	
214	5,540	91.1	3,015			
109	3,000	99.2	2,707	9,281	29.2	
32	470	32.0	426	3,385	12.6	特定環境保全公共下水道
109	2,700	95.0	2,719	9,088	29.9	特定環境保全公共下水道
150	2,921	96.7	2,837	4,229	67.1	
88	2,800	88.0	2,533	5,767	43.9	特定環境保全公共下水道
240	6,150	209.1	5,187			
170	3,890	139.9	3,243	16,654	31.1	特定環境保全公共下水道
69	2,260	69.2	1,944			特定環境保全公共下水道
283	4,560	233.6	4,189	12,377	33.8	
29,055	783,593	23,832.6	743,297	1,232,272	60.3	

人口は、住民基本台帳による。

県計は公共下水道が未整備である葛巻町及び普代村を除いた数値であること。

事業計画		平成30年度末整備状況		備考
処理面積 (ha)	処理能力水量 (千 ³ /日)	処理面積 (ha)	処理能力水量 (千 ³ /日)	
173	27.0	163.0	27.0	(処理人口 199人)

73 都市下水路事業状況(平成31年3月31日現在)

市町村名	都市 下水路名	計画決定 年月日	最終決定 年月日	排水区域面積 計画 (ha)	延長		進捗率 (%)
					計画 (m)	完成 (m)	
宮古市	計			64	2,100	2,100	100.0
	磯鶏	S51. 3. 1		43	1,190	1,190	100.0
	板屋	S56. 9. 9		21	910	910	100.0
大船渡市	計			739	6,140	5,258	85.6
	桜場	S52. 2. 25		504	2,510	1,645	65.5
	新田	S52. 2. 25	S55. 12. 2	190	2,280	2,281	100.0
	盛東部	S57. 6. 11		45	1,350	1,332	98.7
奥州市	原中	S40. 3. 31	S61. 8. 29	117	2,728	2,728	100.0
花巻市	計			1,083	7,609	6,557	86.2
	籠堰	S37. 7. 7		40	681	681	100.0
	大堰川	S45. 8. 26		492	800	790	98.8
	旧後川	S45. 8. 26		152	1,139	1,139	100.0
	滝の沢川	S51. 10. 15		256	1,640	604	36.8
	新川	S52. 10. 7		51	1,180	1,174	99.5
	直町	S53. 3. 13	S55. 9. 3	54	1,248	1,248	100.0
好地	S56. 11. 30		38	921	921	100.0	
久慈市	中部8号	S58. 1. 11		112	925	470	50.8
陸前高田市	長砂	S38. 8. 3		63	460	460	100.0
山田町	境田	S58. 11. 22	H 2. 6. 8	31	469	407	86.8
岩泉町	小本	S60. 12. 20		52	274	274	100.0
合計				2,261	20,705	18,254	88.2

(注) 公共下水道の雨水幹線に転用したものは除く。

74 下水道事業投資額の状況(県一般会計含む)

(単位：百万円)

区 分	平成26年度	平成27年度	平成28年度	平成29年度	平成30年度
I 普通建設事業	3,050	2,365	2,519	1,845	1,631
1 補助事業	3,022	2,297	2,486	1,807	1,583
流域下水道事業	3,022	2,297	2,486	1,807	1,583
過疎地域公共下水道整備代行事業	-	-	-	-	-
2 単独事業	28	68	33	38	48
下水道整備促進対策事業	20	21	25	32	46
流域下水道事業	8	47	8	6	2

75 農業集落排水施設実施状況〔地区別調書〕（平成31年3月31日現在）

市町村名	地区名	処理区名	事業名	採択年度	着工年度	完了年度	供用開始年月	整備計画	供用状況 (H31.3.31現在)	H31.3.31 住民基本 台帳人口 (人)	行政人口 普及率 (%)	備考
								定住人口	定住人口			
盛岡市	太田	太田	集排	昭62	昭62	平02	H3.1	1,336	1,051	288,816	2.6%	
	乙部	乙部	集排	昭63	昭63	平02	H2.7	1,078	962			
	太田第二	太田第二	集排	平03	平03	平09	H9.4	3,079	2,055			
	上飯岡	上飯岡	緊急	平06	平06	平08	H9.4	1,660	542			
	巻堀	巻堀	集排	平07	平07	平11	H12.4	833	641			
	下飯岡	下飯岡	緊急	平10	平10	平12	H13.4	968	1,245			
	乙部第二	乙部第二	集排	平12	平12	平17	H18.4	779	919			
	太田	太田	機能	平13	平13	平13	-	-	-			
			計					9,733	7,415			
宮古市	藁目	藁目	集排	平12	平12	平15	H15.8	818	617	52,379	1.2%	旧新里村
花巻市	長根	長根	集排	平04	平04	平07	H6.6	1,452	1,097	95,501	15.8%	
	三日堀	三日堀	集排	平05	平05	平09	H8.4	1,219	769			旧石鳥谷町
	熊野	熊野	緊急	平07	平07	平09	H9.10	2,338	1,685			
	猪鼻	猪鼻	集排	平07	平07	平13	H14.1	712	507			旧石鳥谷町
	葛・田力	葛・田力	集排	平08	平08	平12	H10.6	1,181	866			
	大北	大北	集排	平09	平09	平16	H16.4	1,069	768			旧石鳥谷町
	湯本南方	湯本南方	緊急	平10	平10	平12	H13.6	1,952	1,514			
	東晴山	東晴山	集排	平10	平10	平14	H15.4	682	514			旧東和町
	立石	立石	集排	平11	平11	平15	H16.4	768	531			旧大迫町
	湯口中部	湯口中部	集排	平13	平13	平17	H17.11	2,167	1,755			
	八幡八日市	八幡八日市	集排	平14	平14	平22	H23.3	695	680			旧石鳥谷町・ H17～汚水交
	八重畑	八重畑	集排	平15	平15	平22	H22.3	824	604			旧石鳥谷町・ H17～汚水交
	西南	西南	集排	平16	平16	平21	H20.6	3,746	3,181			H17～汚水交
	湯本北部	湯本北部	汚水交	平20	平20	平22	H23.3	761	665			
	イーハトーブ長根	長根他6地区	機能	平19	平19	平20	-	-	-			
長根	長根	機能	平26	平26	平26	-	-	-				
熊野	熊野	機能	平26	平26	平28	-	-	-				
イーハトーブ湯本南方	湯本南方他1地区	機能	平26	平26	平26	-	-	-				
猪鼻	猪鼻	機能	平27	平27	平28	-	-	-				
			計					19,566	15,136			
北上市	蔵屋敷	蔵屋敷	集排	昭63	昭63	平2	H2.7	1,110	890	92,260	13.3%	
	新町	新町	集排	平01	平01	平04	H4.7	750	499			
	鳩岡崎	鳩岡崎	集排	平03	平03	平05	H6.4	1,610	1,295			
	飯豊	飯豊	集排	平04	平04	平06	H6.7	1,473	1,063			
	大堰川	大堰川	集排	平05	平05	平07	H7.10	897	1,017			
	元年	元年	緊急	平07	平07	平09	H9.7	1,014	728			
	更木	更木	緊急	平08	平08	平12	H10.7	1,373	952			
	臥牛	臥牛	緊急	平09	平09	平10	H11.7	164	126			
	村上	村上	集排	平11	平11	平15	H14.5	1,414	1,175			
	滑田・藤根	滑田・藤根	集排	平12	平12	平22	H15.7	3,398	2,976			H18～汚水交
	黒岩	黒岩	集排	平15	平15	平20	H18.7	1,145	955			H18～汚水交
	下門岡	下門岡	集排	平17	平17	平22	H21.7	716	566			H18～汚水交
新町	新町	機能	平28	平28	平30	-	-	-				
			計					15,064	12,242			
遠野市	沢田飯豊	沢田飯豊	集排	平08	平08	平11	H11.4	618	532	26,899	3.0%	
	綾織	綾織	集排	平12	平12	平18	H17.4	366	268			
				計				984	800			
一関市	白崖	白崖	集排	平04	平04	平05	H6.4	802	472	116,367	3.2%	旧花泉町
	日形	日形	集排	平06	平06	平08	H8.12	597	340			旧花泉町
	黒沢	黒沢	集排	平06	平06	平08	H9.4	984	-			公共下水道接続
	原前	原前	集排	平07	平07	平11	H11.12	860	521			旧花泉町
	興田	興田	集排	平10	平10	平13	H13.12	873	552			旧大東町
	西黒沢	西黒沢	集排	平10	平10	平13	H14.4	780	670			
	猿沢	猿沢	集排	平14	平14	平17	H17.4	923	566			旧大東町
	七日町	七日町	集排	平09	平09	平12	H11.4	368	228			旧藤沢町
	二日町	二日町	集排	平14	平14	平19	H19.4	503	389			旧藤沢町・ H19～村交
一関田園	西黒沢他7地区	機能	平27	平27	平28	-	-	-				
			計					6,690	3,738			

市町村名	地区名	処理区名	事業名	採択年度	着工年度	完了年度	供用開始年月	整備計画	供用状況 (H31.3.31現在)	H31.3.31 住民基本 台帳人口 (人)	行政人口 普及率 (%)	備考
								定住人口	定住人口			
陸前高田市	下矢作	下矢作	集排	平08	平08	平11	H12.4	1,005	721	19,062	3.8%	
釜石市	栗林	栗林	集排	平14	平14	平19	H20.4	824	702	33,437	2.1%	
八幡平市	野駄	野駄	集排	平04	平04	平06	H6.10	1,085	852	25,637	33.3%	旧松尾村
	細野	細野	集排	平04	平04	平06	H7.4	569	258			旧安代町
	松尾	松尾	緊急	平07	平07	平09	H10.4	1,308	993			旧松尾村
	田山	田山	緊急	平07	平07	平10	H11.4	1,616	955			旧安代町
	寄木	寄木	集排	平09	平09	平14	H14.4	1,317	1,271			旧松尾村
	寺田	寺田	集排	平11	平11	平14	H14.7	905	832			旧西根町
	平館・寺田南	平館・寺田南	集排	平14	平14	平19	H16.4	2,124	1,638			旧西根町 H17～汚水交
	北寄木	北寄木	集排	平16	平16	平21	H18.1	281	280			旧松尾村 H19～村交
	田頭・平笠	田頭・平笠	汚水交	平18	平18	平23	H22.4	2,031	1,188			旧西根町
	時森	時森	汚水交	平22	平22	平26	H27.4	334	276			旧松尾村
	野駄	野駄	機能	平22	平22	平23	-	-	-			
松尾	松尾	機能	平23	平24	平24	-	-	-				
			計					11,570	8,543			
奥州市	白山	白山	集排	昭58	昭58	昭61	S60.2	957	735	116,742	14.7%	旧前沢町
	衣川	瀬原	モデル	昭54	昭59	昭62	S61.12	400	204			旧衣川村
	稲置	稲置	集排	昭59	昭59	昭61	S60.4	780	536			旧前沢町
	衣川	古戸	モデル	昭54	昭62	平03	H4.4	513	308			旧衣川村
	水沢	吹張	モデル	昭59	昭61	昭63	H1.4	430	241			旧水沢市
	水沢	上島	モデル	昭59	平03	平05	H5.10	252	197			旧水沢市
	胆沢	高橋	モデル	昭53	平01	平06	H6.7	558	513			旧胆沢町
	古城	古城	集排	平01	平01	平04	H4.1	478	306			旧前沢町
	川西	川西	集排	平01	平01	平03	H4.7	1,017	763			旧江刺市
	増沢	増沢	集排	平02	平02	平04	H4.7	800	653			旧江刺市
	池田川東	池田川東	集排	平03	平03	平05	H5.9	717	544			旧衣川村
	二子町	二子町	集排	平04	平04	平07	H7.7	1,397	804			旧江刺市
	供養塚	供養塚	集排	平04	平04	平07	H7.11	1,404	1,073			旧胆沢町
	富田川西	富田川西	集排	平05	平05	平09	H9.4	674	470			旧衣川村
	上三照	上三照	集排	平06	平06	平08	H9.5	704	466			旧江刺市
	岩堰	岩堰	集排	平06	平06	平09	H9.4	887	709			旧前沢町
	辻	辻	集排	平06	平06	平09	H9.11	878	714			旧胆沢町
	倉沢	倉沢	緊急	平08	平08	平10	H11.11	1,964	1,402			旧江刺市
	愛宕	愛宕	緊急	平08	平08	平09	H11.8	1,336	832			旧胆沢町
	折居	折居	集排	平08	平08	平12	H12.9	1,295	757			旧水沢市
	赤生津	赤生津	集排	平09	平09	平12	H12.4	1,342	816			旧前沢町
	六道・寺向	六道・寺向	集排	平09	平09	平13	H12.10	616	345			旧衣川村
	上野	上野	集排	平11	平11	平14	H14.3	451	322			旧水沢市
	石関	石関	集排	平12	平12	平16	H16.7	1,281	780			旧江刺市
	二渡	二渡	集排	平14	平14	平19	H19.4	308	244			旧水沢市 H17～汚水交
	前沢北部	前沢北部	集排	平14	平14	平24	H19.10	2,220	1,699			旧前沢町 H17～汚水交
	天王	天王	集排	平14	平14	平19	H19.4	236	170			旧前沢町 H17～汚水交
	梁川	梁川	汚水交	平18	平18	平20	H21.3	252	182			旧江刺市
	人首町	人首町	汚水交	平19	平19	平21	H22.5	181	120			旧江刺市
	伊手町	伊手町	汚水交	平20	平20	平22	H22.5	151	121			旧江刺市
	母体町	母体町	汚水交	平24	平24	平26	H27.4	172	168			旧水沢市
	白山	白山	機能	平08	平08	平08	-	-	-			
	稲置	稲置	機能	平09	平09	平09	-	-	-			
衣川	古戸	機能	平10	平10	平10	-	-	-				
衣川	瀬原	機能	平10	平10	平10	-	-	-				
増沢	増沢	機能	平16	平16	平16	-	-	-				
池田川東	池田川東	機能	平16	平16	平16	-	-	-				
川西	川西	機能	平18	平18	平18	-	-	-				
供養塚	供養塚	機能	平24	平24	平25	-	-	-				
辻	辻	機能	平26	平26	平27	-	-	-				
上三照	上三照	機能	平28	平28	平30	-	-	-				
			計					24,651	17,194			

市町村名	地区名	処理区名	事業名	採択年度	着工年度	完了年度	供用開始年月	整備計画		H31.3.31 住民基本 台帳人口 (人)	行政人口 普及率 (%)	備考
								定住人口	定住人口			
滝沢市	滝沢南	滝沢南	集排	平02	平02	平05	H5.8	1,354	-	55,133	-	公共下水道接続
雫石町	安庭	安庭	集排	平06	平06	平08	H9.4	443	256	16,586	11.2%	
	駒木野	駒木野	集排	平09	平09	平13	H12.6	962	729			
	中島	中島	集排	平12	平12	平17	H16.2	1,226	872			
	計							2,631	1,857			
葛巻町	葛巻	葛巻	集排	平7	平7	平10	H10.4	2,164	1,404	6,135	31.0%	
	四日市	四日市	集排	平10	平10	平13	H13.4	800	500			
	計							2,964	1,904			
紫波町	山王海	山王海	パイロット	昭48	平01	平04	H5.5	1,023	699	32,738	18.4%	
	水分	水分	集排	平05	平05	平09	H9.4	1,346	951			
	大巻	大巻	集排	平06	平06	平10	H10.12	981	641			
	長岡南	長岡南	集排	平09	平09	平12	H13.4	1,063	770			
	片寄	片寄	緊急	平11	平11	平13	H14.6	828	685			
	上平沢	上平沢	集排	平15	平15	平20	H19.7	2,695	2,267			H18～汚水交
	山王海	山王海	機能	平17	平17	平17	-	-	-			
計							7,936	6,013				
矢巾町	矢巾	室岡	モデル	昭51	昭54	昭58	S58.4	400	303	27,318	17.6%	不動産地区に含む
	矢次	矢次	集排	昭60	昭60	昭63	S63.7	690	499			
	間野々	間野々	集排	平03	平03	平09	H6.11	2,074	1,552			
	下赤林	下赤林	集排	平05	平05	平08	H8.7	296	241			
	矢巾西郷	矢巾西郷	集排	平10	平10	平17	H14.7	1,413	1,090			
	不動	不動	集排	平14	平14	平19	H16.7	1,175	1,110			
	間野々	間野々	機能	平26	平26	平28	-	-	-			
	間野々2期	間野々	機能	平28	平28	平31	-	-	-			
計							6,048	4,795				
西和賀町	北川舟	北川舟	集排	平10	平10	平14	H15.4	666	398	5,621	7.1%	旧沢内村
金ヶ崎町	西郷	西郷	集排	昭61	昭61	昭63	H2.1	603	349	15,569	32.3%	
	下永沢	下永沢	集排	平02	平02	平04	H5.12	890	576			
	北方	北方	集排	平05	平05	平07	H8.12	1,268	1,025			
	三ヶ尻	三ヶ尻	集排	平08	平08	平11	H11.5	1,632	1,317			
	永南	永南	集排	平11	平11	平16	H14.10	2,550	1,755			
	六原	六原	汚水交	平19	平19	平24	H25.4	691	-			
計							7,634	5,022				
平泉町	長島中央	長島中央	集排	平07	平07	平12	H12.7	1,043	753	7,584	9.9%	
	長島中央	長島中央	機能	平27	平27	平28	-	-	-			
計								1,043	753			
野田村	新山	新山	集排	平03	平03	平05	H6.7	658	-	4,229	11.3%	公共下水道接続
	玉川	玉川	集排	平08	平08	平10	H11.3	389	298			
	米田	米田	集排	平15	平15	平20	H21.3	353	179			H19～村交
	計							1,400	477			
九戸村	戸田	戸田	集排	平10	平10	平13	H14.4	602	463	5,767	8.0%	
洋野町	明戸	明戸	集排	平05	平05	平07	H7.8	462	333	16,654	6.4%	旧大野村
	向田	向田	集排	平08	平08	平11	H11.7	1,074	729			旧大野村
	明戸	明戸	機能	平21	平21	平22	-	-	-			
計							1,536	1,062				
一戸町	奥中山	奥中山	集排	平06	平06	平08	H9.3	1,319	1,016	12,377	8.2%	
合計								126,038	90,868	1,072,811		

76 浄化槽設置状況(平成31年3月31日現在)

集計 番号	市町村名	H31.3.31 住民基本 台帳人口 (人)	合併処理浄化槽等					コミュニティプラント	
			下水道の処理開始公示済区域外				浄化槽 人口 普及率 (%)	コミプラ 処理人口 (人)	コミプラ 処理人口 普及率 (%)
			浄化槽 市町村整 備推進事 業等 処理人口 (人)	浄化槽 設置整備 事業 処理人口 (人)	民間 設置 処理人口 (人)	合併処理 浄化槽 処理人口 (人)			
1	盛岡市	288,816	577	7,334	3,351	11,262	3.9%	0	0.0%
2	宮古市	52,379	5,440	1,896	701	8,037	15.3%	0	0.0%
3	大船渡市	36,234	938	9,069	582	10,589	29.2%	0	0.0%
4	花巻市	95,501	4,547	5,334	757	10,638	11.1%	206	0.2%
5	北上市	92,260	0	4,387	2,381	6,768	7.3%	85	0.1%
6	久慈市	34,763	0	3,701	490	4,191	12.1%	87	0.3%
7	遠野市	26,899	1,156	5,044	0	6,200	23.0%	0	0.0%
8	一関市	116,367	4,924	17,166	4,933	27,023	23.2%	161	0.1%
9	陸前高田市	19,062	0	5,801	636	6,437	33.8%	0	0.0%
10	釜石市	33,437	1,044	2,301	1,046	4,391	13.1%	0	0.0%
11	二戸市	26,803	1,650	1,553	839	4,042	15.1%	0	0.0%
12	八幡平市	25,637	1,478	1,502	1,107	4,087	15.9%	0	0.0%
13	奥州市	116,742	9,634	4,870	5,546	20,050	17.2%	1,037	0.9%
14	滝沢市	55,133	0	6,778	2,769	9,547	17.3%	0	0.0%
15	雫石町	16,586	14	1,764	559	2,337	14.1%	0	0.0%
16	葛巻町	6,135	1,334	200	22	1,556	25.4%	0	0.0%
17	岩手町	13,335	743	1,762	107	2,612	19.6%	0	0.0%
18	紫波町	32,738	3,037	1,194	658	4,889	14.9%	0	0.0%
19	矢巾町	27,318	0	547	0	547	2.0%	0	0.0%
20	西和賀町	5,621	511	328	30	869	15.5%	0	0.0%
21	金ヶ崎町	15,569	721	279	45	1,045	6.7%	0	0.0%
22	平泉町	7,584	0	1,369	155	1,524	20.1%	0	0.0%
23	住田町	5,435	80	1,150	25	1,255	23.1%	0	0.0%
24	大槌町	11,791	0	294	351	645	5.5%	0	0.0%
25	山田町	15,481	473	1,579	412	2,464	15.9%	0	0.0%
26	岩泉町	9,281	0	1,696	184	1,880	20.3%	0	0.0%
27	田野畑村	3,385	0	589	7	596	17.6%	0	0.0%
28	普代村	2,681	101	684	64	849	31.7%	0	0.0%
29	軽米町	9,088	152	1,803	41	1,996	22.0%	0	0.0%
30	野田村	4,229	0	321	0	321	7.6%	0	0.0%
31	九戸村	5,767	0	1,218	0	1,218	21.1%	0	0.0%
32	洋野町	16,654	1,013	2,275	364	3,652	21.9%	0	0.0%
33	一戸町	12,377	1,053	323	184	1,560	12.6%	0	0.0%
	合計	1,241,088	40,620	96,111	28,346	165,077	13.3%	1,576	0.1%

12 住 宅 関 係

77	公営住宅等分布図	143
78	公営住宅等建設状況	144
79	県営住宅等団地別管理戸数の状況	145
80	住宅事業投資額の状況	146
81	建築確認申請・確認の推移	146
82	二級及び木造建築士登録者数の推移	147
83	一級・二級及び木造建築士事務所登録数	148
84	がけ地近接危険住宅戸数	148
85	がけ地近接危険住宅事業実施状況	149
86	宅地建物取引士登録者数の推移	150
87	宅地建物取引業免許業者数の推移	150
88	営繕業務の推移	150

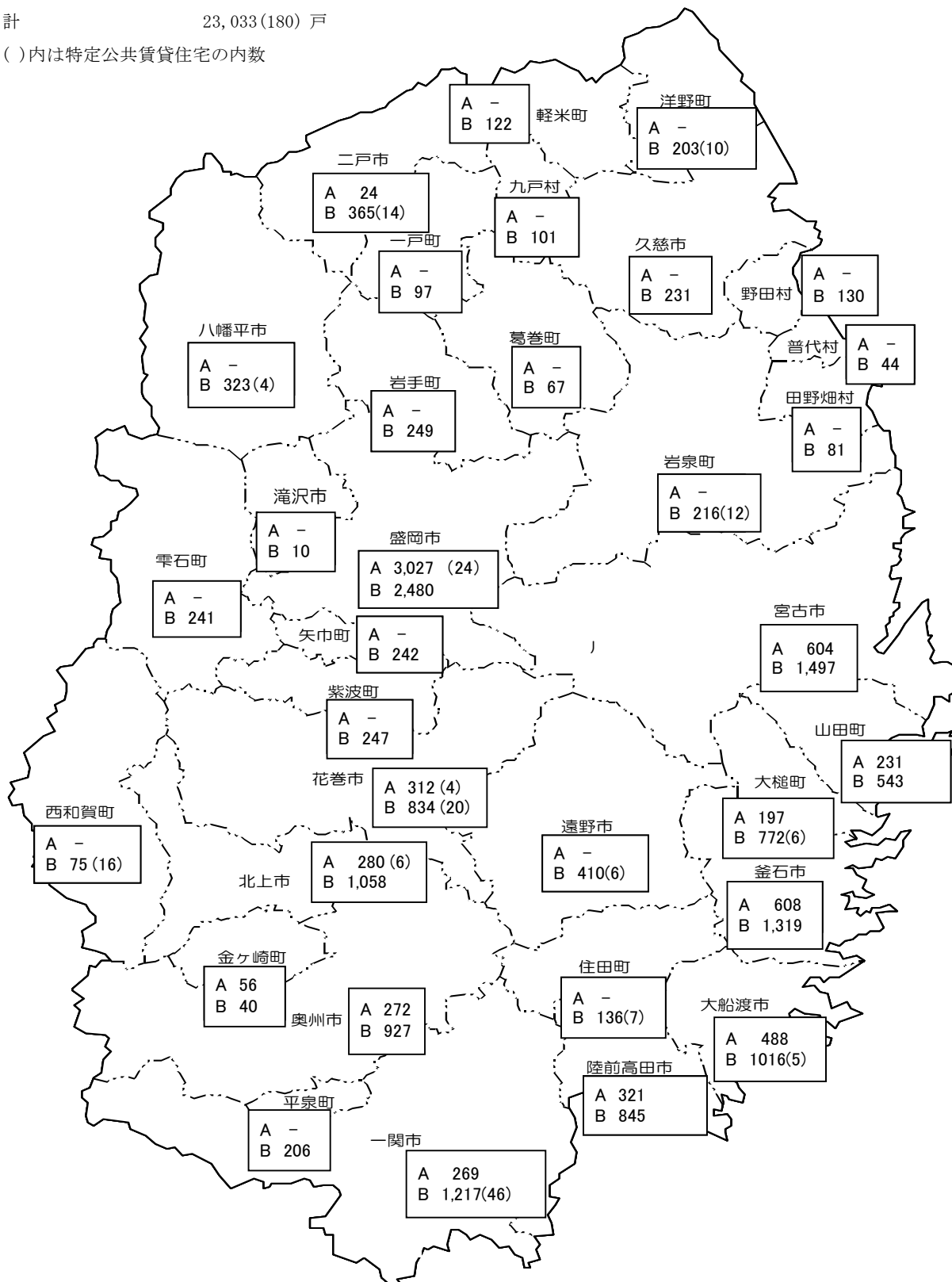
77 公営住宅等分布図(平成31.4.1現在)

A 《県 営》 6,689(34) 戸

B 《市町村営》 16,344(146) 戸

計 23,033(180) 戸

※()内は特定公共賃貸住宅の内数



78 公営住宅等建設状況

(単位：戸)

年度 区分	昭和20～ 平成24	平成25	平成26	平成27	平成28	平成29	平成30	合計
公営住宅	30,339	469	1,004	1,550	1,838	721	393	35,921
木造	11,440	192	172	294	252	349	121	12,820
簡易耐火 準耐火	7,964	0	30	0	58	27	36	8,115
耐火 2～3階建	2,061	0	304	225	239	194	49	3,072
耐火 4～5階建	8,558	151	299	683	470	127	165	10,453
高層 6階以上	316	126	199	348	819	24	22	1,854
特優賃・高優賃 住宅等	341	0	0	0	0	0	0	341
特公賃	188	0	0	0	0	0	0	188
公社建設	93	0	0	0	0	0	0	93
民間建設	60	0	0	0	0	0	0	60
改良住宅	829	0	0	0	0	0	0	829
簡易耐火	98	0	0	0	0	0	0	98
耐火	731	0	0	0	0	0	0	731
合計	31,509	469	1,004	1,550	1,838	721	393	37,091

※公営住宅に災害公営住宅(改修整備分を含む)を含む。

79 県営住宅等団地別管理戸数の状況

(平成31年4月1日現在)

種別	広域	振興局	所在地	団地名	構造別										建設又は 建替年度	改善 年度	家賃					
					木造	簡二	準耐	耐二	中耐 F3	中耐 F4	中耐 F5	高耐 F6	高耐 F7	高耐 F8				高耐 F9	合計			
県 営 住 宅	盛岡広域	盛岡	盛岡市	加賀野						40	34					74	S60~S61		18,500 ~ 48,800			
				仙北						12		63				75	H10~H17		18,800 ~ 62,700			
				青山						112						112	H5~H7		22,600 ~ 54,600			
				みたけ								120				120	S61~S63		18,300 ~ 45,600			
				備後第1	24	20			42	116						202	S39~H30	S55~S59	15,200 ~ 66,100			
				備後第2						192						192	H3~H5		21,800 ~ 54,100			
				つつじが丘						76						76	S44	H5~H10	18,600 ~ 49,800			
				岩脇緑が丘		132				55						187	S45~S46	H5~H9	16,100 ~ 49,900			
				松園						168						168	S47~S48	改善中	14,800 ~ 51,500			
				松園東					36	324						360	S48~S61	H19~H23	15,000 ~ 53,600			
				松園西						176						176	S51~S52	H9~H14	16,500 ~ 53,800			
				松園北					74	184				128		386	S53~S54		14,500 ~ 39,700			
				みたけ北		58										58	S58		19,900 ~ 43,400			
				境田							72					72	S59		17,600 ~ 54,200			
				夕顔瀬							56					56	S60		17,200 ~ 51,300			
				厨川						50						50	S60		16,600 ~ 51,800			
				上堂							32					32	S62		18,900 ~ 46,000			
				緑が丘						18	64					82	S63~H1		17,700 ~ 52,300			
				厨川北					24	112						136	H2~H4		18,800 ~ 56,700			
				湯沢		37				216						253	S55~S58		18,700 ~ 40,600			
				月が丘						52		84				136	H5~H11		24,000 ~ 62,900			
				計(21団地)					24	247		50	194	2,059	154	147		128	3,003			
				岩手中部広域	花巻	花巻市	宮野目					24	92					116	H8~H18		18,600 ~ 50,300	
							天下田						112					112	S52~S56	H30	14,400 ~ 33,200	
							万丁目						80					80	H2~H5		15,200 ~ 41,900	
	計(3団地)								24	284				308								
	北上	北上市	藤沢						90						90	H9~H13		15,400 ~ 52,400				
	胆沢広域	奥州市	内匠田	常盤					80						80	S59~H2		14,000 ~ 41,400				
				金ヶ崎町	羽沢					56					56	S59~H5		16,900 ~ 43,600				
				計(4団地)								90	184				274					
				北上市	大蒲沢					112						112	S50~S54	H20~H25	13,300 ~ 32,600			
	両磐広域	一関	一関市	駒下			12	69	20						101	H2~H17		15,900 ~ 52,300				
				関が丘第1		24									24	S46~S47	S63~H1	9,600 ~ 27,000				
				関が丘第2						96					96	S48~S51		12,000 ~ 28,400				
				銅谷						48					48	S61~S62		16,700 ~ 40,700				
		計(4団地)						24		12	69	164			269							
		気仙	大船渡	大船渡市	長谷堂					70						70	H9~H15		17,600 ~ 52,000			
					赤沢						104					104	S51~S55		13,100 ~ 30,200			
					明神前				36	16						52	H3~H5		16,400 ~ 43,000			
					上平									65		65	H25		4,700 ~ 44,600			
					みどり町									147		147	H26		4,800 ~ 46,500			
	開谷										50				50	H28		4,900 ~ 46,500				
	鳴瀬				石	20									20	H19		13,000 ~ 51,300				
	橋ヶ沢													151	150	301	H28	4,700 ~ 43,300				
	計(8団地)					20			106	120	50	147	65	151	150	809						
	釜石広域	釜石	釜石市	大平							58				58	H9		14,500 ~ 43,100				
				日向						95					95	S48~S51	H20~H22	10,400 ~ 45,300				
				上平田						144					144	S55~S57		16,100 ~ 33,900				
				平田									126		126	H24		7,500 ~ 44,900				
				片岸							17				17	H29		4,700 ~ 45,100				
				松原								60			60	H29		4,900 ~ 45,800				
				嬉石第一							52				52	H29		4,900 ~ 46,200				
				嬉石第二							32				32	H29		4,900 ~ 46,100				
				両石							24				24	H30		4,800 ~ 45,800				
				屋敷前							151				23	H26		4,800 ~ 46,100				
			大槌町	大槌町							23				23	H30		4,900 ~ 38,200				
				安渡							23				23	H30		6,000 ~ 38,600				
				計(12団地)								239	380	60	126		805					
				宮古広域	宮古	宮古市	山口		46			18	48					112	S41~S44	S57~S58	8,400 ~ 19,900	
							佐原		49									49	S45~S47	S62~H2	9,700 ~ 25,600	
	八木沢										96				96	S48~S51		11,300 ~ 28,100				
	西ヶ丘										72				72	S57~S58		17,800 ~ 36,100				
	西ヶ丘北										72				72	S59~H2		18,100 ~ 39,500				
	佐原第2											50			50	H26		6,600 ~ 47,600				
	宮町									20					20	H26		5,200 ~ 44,200				
	磯鶏						30								30	H25		4,700 ~ 49,500				
	実田									17					17	H26		5,100 ~ 48,500				
	上鼻									24					24	H26		5,200 ~ 48,500				
	鴨崎								20					20	H27		5,200 ~ 48,700					
	八木沢第2										42			42	H26		5,100 ~ 48,900					
	山田町	豊間根							72						72	H25		4,500 ~ 42,700				
		織笠								52					52	H26		4,800 ~ 44,700				
		大沢										35			35	H28		4,900 ~ 46,400				
		北浜								72					72	H28		4,700 ~ 44,100				
		計(16団地)					95	30		110	473	127			835							
		二戸	二戸市	北福岡						12					12	S61		14,900 ~ 41,800				
	石切所													12	H1		15,900 ~ 39,600					
	計(2団地)								24				24									
	合計(62団地)					44	366	30	62	617	3,851	711	354	191	279	150	6,655					
	県営特定 公共賃貸住宅	盛岡市	駅西通	宮野目											24	H8		61,900 ~ 85,800				
				宮野目							4				4	H13		65,000				
				藤沢						6					6	H12		67,000				
	計(3団地)								6	4				24	34							

80 住宅事業投資額の状況(県一般会計)

(単位：百万円)

区 分	平成 26 年度	平成 27 年度	平成 28 年度	平成 29 年度	平成 30 年度
1. 普通建設事業					
1 補助事業	12,300	27,140	9,746	8,022	4,620
公営住宅建設	97	425	383	216	374
県営住宅リフレッシュ					
県営住宅ライフアップ					
公営住宅建替推進					
特定公共賃貸住宅建設					
県営住宅地下受水槽改善					
ひとにやさしい共同施設改善					
住宅建設等指導監督事務費					
県営住宅下水道切替					
県営住宅集会室等改善					
災害公営住宅整備	12,203	26,715	9,363	7,806	4,246
2 単独事業	0	1	1	1	0
がけ地近接危険住宅移転事業費補助	0	1	1	1	0

(注) 単位未満切り捨て、事務費を含む

平成 17 年度より補助事業は、交付金事業

平成 19 年度より事業は、公営住宅建設事業に 1 本化

81 建築確認申請・確認の推移

(単位：件)

区 分	平成 26 年度		平成 27 年度		平成 28 年度		平成 29 年度		平成 30 年度		
	申請	確認	申請	確認	申請	確認	申請	確認	申請	確認	
振 興 局 等	盛岡	362	358	354	350	338	341	280	270	257	258
	花巻	35	34	25	22	25	24	18	17	40	37
	北上	40	32	24	27	31	29	25	20	25	27
	県南	86	88	77	77	59	63	50	48	40	35
	一関	63	58	42	42	47	46	51	52	56	54
	千厩	—	—	—	—	—	—	—	—	—	—
	大船渡	620	640	576	569	416	408	370	363	352	344
	遠野	76	76	81	82	70	70	56	55	65	64
	沿岸	149	147	133	138	138	134	121	118	102	105
	宮古	161	147	169	152	225	217	191	191	207	204
岩泉	101	95	89	84	44	52	55	54	110	110	
県北	402	402	339	329	294	293	290	287	281	278	
二戸	157	158	175	169	173	171	185	182	163	163	
合 計	2,252	2,235	2,084	2,041	1,860	1,848	1,692	1,657	1,698	1,679	

(注) 建築基準法第 18 条による計画通知は含まない

82 二級及び木造建築士登録者数の推移

区分	年 度	平成26年度	平成27年度	平成28年度	平成29年度	平成30年度
	登録者数					
二級 建 築 士	登録済者数 (A)	8,578	8,632	8,666	8,716	8,771
	年度内登録者数 (B)	57	36	51	58	60
	年度内抹消者数 (C)	3	2	1	3	0
	年度末登録者数 〔 (A) + (B) - (C) 〕	8,632	8,666	8,716	8,771	8,831
木 造 建 築 士	登録済者数 (A)	165	166	166	166	166
	年度内登録者数 (B)	1	0	0	0	0
	年度内抹消者数 (C)	0	0	0	0	0
	年度末登録者数 〔 (A) + (B) - (C) 〕	166	166	166	166	166

83 一級・二級及び木造建築士事務所登録数

区分	平成26年度			平成27年度			平成28年度			平成29年度			平成30年度		
	個人	法人	計	個人	法人	計	個人	法人	計	個人	法人	計	個人	法人	計
一級建築士事務所	259	336	595	253	334	587	245	333	578	221	313	534	211	305	516
二級建築士事務所	243	224	467	233	235	468	223	237	460	197	211	408	158	229	387
木造建築士事務所	1	0	1	1	0	1	1	0	1	1	0	1	1	0	1

84 がけ地近接危険住宅戸数(平成15年6月調査)

広域地方振興局等 (総合支局土木センター、土木事務所を含む)	危険住宅戸数 (単位: 戸)				
	危険度 1	危険度 2	危険度 3	危険度 4	計
盛岡	0	3	21	28	52
花巻	1	0	4	2	7
北上	0	0	6	9	15
県南	10	12	11	22	55
一関	2	3	12	11	28
千厩	22	7	34	22	85
大船渡	16	10	34	5	65
遠野	0	0	15	0	15
沿岸	20	29	76	171	296
宮古	40	87	367	612	1,106
岩泉	2	2	18	20	42
県北	3	8	18	22	51
二戸	14	14	16	25	69
計	130	175	632	949	1,886

- (注) 1: 危険度1 当該土地、または隣地に最近がけ崩れ、地すべり、土石流その他これらに類する災害が発生した場合、または、その兆候があった場合
 2: 危険度2 当該土地の周辺に1の事例がある場合、または危険が迫っている旨居住者等から強い主張がある場合
 3: 危険度3 1、2には該当しないが、客観的に危険性の高い場合
 4: 危険度4 危険性がさほど高くはないと思われる場合

85 がけ地近接危険住宅事業実施状況

年度	事業主体及び戸数	計
昭和 52	釜石市 2 戸・宮古市 6 戸・陸前高田市 1 戸・岩泉町 1 戸・衣川村 1 戸	11 戸
53	宮古市 3 戸・陸前高田市 1 戸・大槌町 1 戸	5 戸
54	宮古市 5 戸・釜石市 2 戸・湯田町 1 戸・三陸町 1 戸	9 戸
55	釜石市 2 戸・宮古市 4 戸・陸前高田市 1 戸・水沢市 1 戸・三陸町 3 戸・湯田町 1 戸・葛巻町 1 戸・岩泉町 1 戸	14 戸
56	宮古市 3 戸・葛巻町 1 戸・三陸町 1 戸・衣川村 2 戸	7 戸
57	釜石市 1 戸・宮古市 9 戸・陸前高田市 1 戸・大船渡市 1 戸・三陸町 1 戸	13 戸
58	宮古市 15 戸・江刺市 1 戸・岩泉町 1 戸	17 戸
59	宮古市 9 戸・陸前高田市 2 戸・岩泉町 1 戸	12 戸
60	宮古市 6 戸・住田町 1 戸	7 戸
61	宮古市 3 戸・陸前高田市 1 戸・前沢町 1 戸・軽米町 1 戸	6 戸
62	宮古市 5 戸・陸前高田市 1 戸・三陸町 1 戸・前沢町 1 戸・花泉町 1 戸・川崎村 1 戸	10 戸
63	釜石市 1 戸・宮古市 4 戸・陸前高田市 1 戸・花泉町 1 戸	7 戸
平成元	宮古市 3 戸・軽米町 1 戸・岩泉町 1 戸	5 戸
2	宮古市 1 戸・花巻市 1 戸・大船渡市 1 戸・久慈市 1 戸・種市町 1 戸	5 戸
3	宮古市 2 戸・花巻市 1 戸・久慈市 1 戸・釜石市 3 戸・岩泉町 1 戸・軽米町 1 戸	9 戸
4	宮古市 2 戸・久慈市 1 戸・陸前高田市 2 戸・花泉町 1 戸・三陸町 2 戸	8 戸
5	宮古市 3 戸・陸前高田市 2 戸	5 戸
6	宮古市 4 戸・三陸町 1 戸・花泉町 1 戸	6 戸
7	宮古市 4 戸・花泉町 1 戸・岩泉町 1 戸	6 戸
8	宮古市 1 戸・陸前高田市 1 戸・釜石市 1 戸・花泉町 2 戸	5 戸
9	三陸町 1 戸	1 戸
10	宮古市 4 戸・陸前高田市 2 戸・大船渡市 1 戸・花巻市 1 戸・住田町 1 戸・三陸町 1 戸	10 戸
11	久慈市 1 戸・一戸町 1 戸・花泉町 1 戸・湯田町 1 戸	4 戸
12	久慈市 1 戸（野田村へ移転）	1 戸
13	花泉町 1 戸	1 戸
14	九戸村 1 戸・久慈市 1 戸・釜石市 3 戸	5 戸
15	釜石市 8 戸・大船渡 1 戸	9 戸
16	釜石市 5 戸・花巻市 2 戸	7 戸
17	奥州市 1 戸・釜石市 3 戸	4 戸
18	陸前高田市 1 戸・釜石市 6 戸	7 戸
19	釜石市 2 戸	2 戸
20	釜石市 2 戸・大船渡市 3 戸・久慈市 1 戸・奥州市 1 戸	7 戸
21	釜石市 1 戸・大船渡市 2 戸	3 戸
22	奥州市 1 戸・釜石市 1 戸	2 戸
23	二戸市 3 戸・釜石市 2 戸	5 戸
24	大船渡市 1 戸・釜石市 1 戸	2 戸
25		0 戸
26		0 戸
27	宮古市 1 戸・釜石市 2 戸	3 戸
28		0 戸
29	陸前高田市 1 戸	1 戸
30		0 戸

86 宅地建物取引士登録者数の推移

区 分	年 度				
	平成26年度	平成27年度	平成28年度	平成29年度	平成30年度
登 録 者 数	人 127	人 130	人 139	人 113	人 109
消 除 者 数	11	3	10	16	9
年度における登録者の累計	4,061	4,188	4,317	4,414	4,508

(登録者及び消除者数には、それぞれ登録移転者を含む)

87 宅地建物取引業免許業者数の推移

区 分	年 度				
	平成26年度	平成27年度	平成28年度	平成29年度	平成30年度
知 事 免 許	619	618	614	609	617
大 臣 免 許	11	12	13	13	12
計	630	630	627	622	629

88 営繕業務の推移（単位：件、千円）

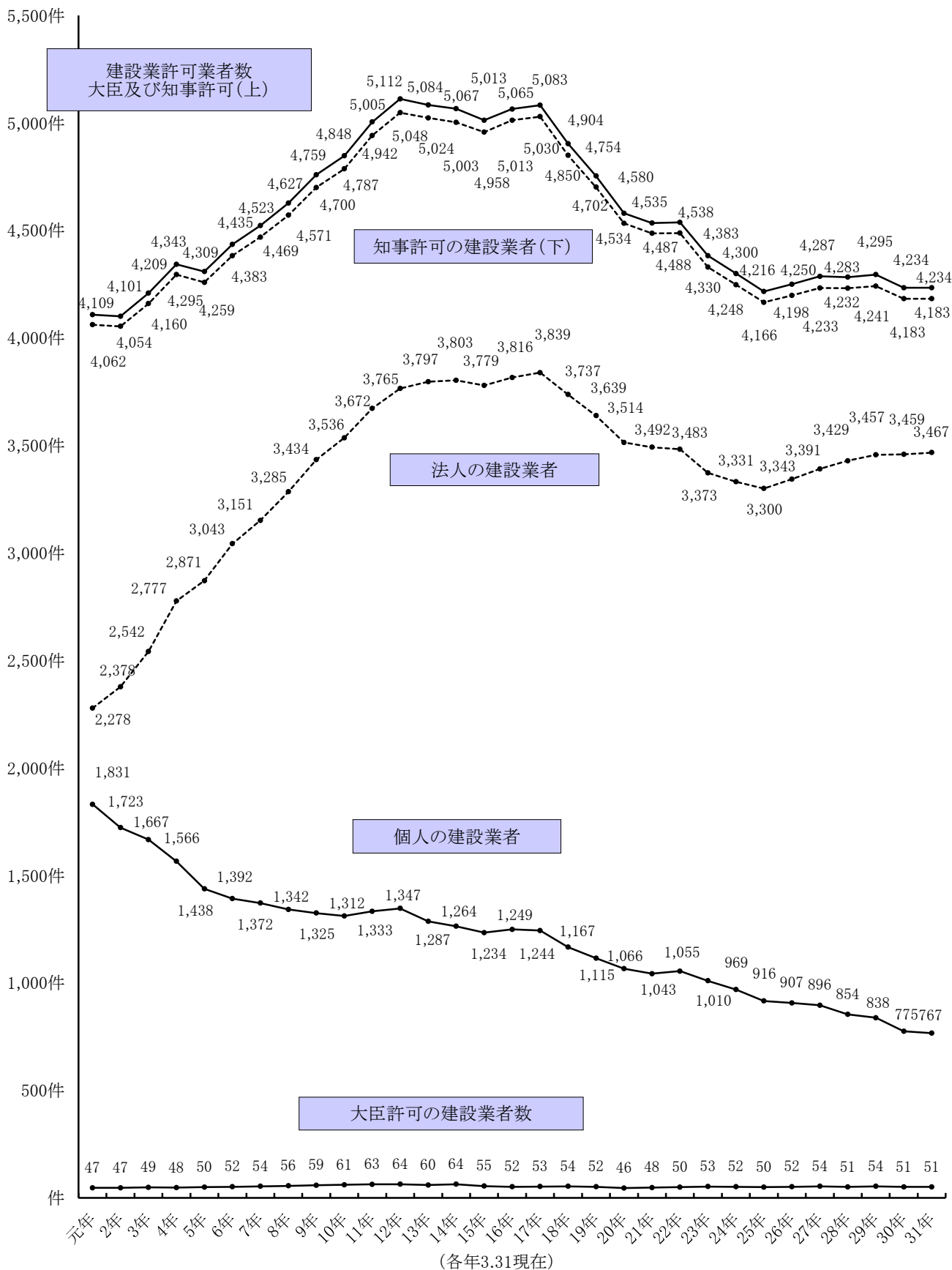
年度	設計委託業務		工事監理委託業務		工事費	完成した主な建物
	件数	契約金額	件数	契約金額		
平成25年度	20	77,501	16	52,983	3,119,982	南部園芸研究室 県立一関高等看護学院寄宿舎 釜石港須賀地区県営上屋
平成26年度	20	451,967	21	26,337	1,554,539	雫石除雪ステーション サケ大規模実証試験施設
平成27年度	18	189,315	32	248,812	1,933,000	県立農業大学校体育館 県立宮古高等看護学院実習棟増築
平成28年度	23	492,324	24	205,934	7,488,166	県南家畜保冷保管施設
平成29年度	32	549,558	35	333,163	14,416,755	県立療育センター及び盛岡 となん支援学校 宮古警察署庁舎
平成30年度	40	637,532	42	189,306	10,883,741	県立久慈高等学校

※災害公営住宅整備関連業務を除く

13 許認可等主要事務関係

89	県内建設業許可業者(建設業法)数の状況	153
90	建設業の現況等	154
	(1) 建設業者の許可件数の推移	154
	(2) 資本金階層別建設業者数の状況	154
	(3) 経営事項審査申請にかかる処理件数の推移	154
91	県土整備部所管許認可等処理状況一覧(1)	155
	県土整備部所管許認可等処理状況一覧(2)	157
92	用地補償事務の状況	159
	(1) 土木事業に伴う用地取得実績	159
	(2) 土木事業に伴う補償実績	159
93	県営建設工事競争入札参加資格者の状況	160
94	県営建設工事競争入札参加資格者の等級別区分を行う業種の発注標準金額の状況	160
95	土木工事設計積算システムの開発及び運用状況	161
96	建築工事設計積算システムの開発及び運用状況	161
97	土木技術研修実施状況	162
98	建築技術研修実施状況	162

89 県内建設業許可業者(建設業法)数の状況



90 建設業の現況等

(1) 建設業者の許可件数の推移

(各年3.31現在)

区 分		21年度	22年度	23年度	24年度	25年度	26年度	27年度	28年度	29年度	30年度
許可別	大臣許可	50	53	52	50	52	54	51	54	51	51
	知事許可	4,488	4,330	4,248	4,166	4,198	4,233	4,232	4,241	4,183	4,183
	計	4,538	4,383	4,300	4,216	4,250	4,287	4,283	4,295	4,234	4,234
組織別	法人	3,483	3,373	3,331	3,300	3,343	3,391	3,429	3,457	3,459	3,467
	個人	1,055	1,010	969	916	907	896	854	838	775	767
	計	4,538	4,383	4,300	4,216	4,250	4,287	4,283	4,295	4,234	4,234

(2) 資本金階層別建設業者数の状況

(平成31.3.31現在)

区 分	業 者 数	
法人	200万円未満	109
	200万円以上 500万円未満	994
	500万円以上 1,000万円未満	1,002
	1,000万円以上 5,000万円未満	1,232
	5,000万円以上 1億円未満	109
	1億円以上	21
	計	3,467
個人	767	

(3) 経営事項審査申請にかかる処理件数の推移

年 度	21年度	22年度	23年度	24年度	25年度	26年度	27年度	28年度	29年度	30年度
件 数	1,860	1,908	1,759	1,843	1,718	1,802	1,719	1,766	1,674	1,728

91 県土整備部所管許認可等処理状況一覧(平成30年度分)(1)

一連 番号	事 務 名	担 当 課	本 庁	盛 岡 岩 手 花 巻 北 上					
				盛	岡	岩	手	花	巻
1	建設業の許可(新規・業種追加又は更新)	建設技術振興課		199	35	63	47		
2	解体工事業の登録(新規)	建設技術振興課	14						
3	土地立入の許可(土地収用法)	県土整備企画室							
4	事業の認定(土地収用法)	〃							
5	道路法等の適用を受けない公共用財産の使用又は収益の許可(国土交通大臣の同意を要するもの)	〃							
6	道路法等の適用を受けない公共用財産の使用又は収益の許可(国土交通大臣の同意を要するものを除く)	〃							
7	道路管理者以外の者の行う工事の承認(道路法)	道 路 環 境 課		37	15	23	19		
8	道路占用の許可及び協議(道路法)	〃		871	220	380	368		
9	特殊車輛通行の許可(道路法)	〃		116	1	99	43		
10	市町村の都市計画の決定の協議・同意(都市計画法)	都 市 計 画 課	68						
		下 水 環 境 課	2						
11	開発行為の許可(開発審査会の議を経る必要のあるもの)	都 市 計 画 課	2						
12	開発行為の許可(開発審査会の議を経る必要のないもの)	〃	2	20					
13	開発許可を受けた土地における予定建築物以外の建築承認	〃		3					
14	開発許可を受けた土地以外の土地における建築等の許可(開発審査会の議を経る必要のあるもの)	〃	39						
15	開発許可を受けた土地以外の土地における建築等の許可(開発審査会の議を経る必要のないもの)	〃	1						
16	開発許可に基づく地位承継の承認(都市計画法)	〃							
17	市町村が行う都市計画事業(事業計画の変更)の認可	〃	2	4					
		下 水 環 境 課	6						
18	都市計画事業地内における建築等の許可	都 市 計 画 課							
19	土地区画整理事業施行の認可	〃							
20	土地区画整理事業廃止(終了)の認可	〃							
21	土地区画整理組合設立(定款変更、事業計画の変更、解散又は合併)の認可	〃	1						
22	決算報告の承認(土地区画整理法)	〃							
23	市町村施行事業計画(変更)の認可(土地区画整理法)	〃	15						
24	換地計画の認可(土地区画整理法)	〃	3						
25	公共下水道事業計画(変更)の協議(下水道法)	下 水 環 境 課	16						
26	屋外広告物設置(変更)の許可(屋外広告物条例)	都 市 計 画 課		305	55	199	255		
27	河川管理者以外の者の施行する工事等の承認等(河川法)	河 川 課				1			
28	流水占用の許可(河川法)	〃	10	1	4	1	5		
29	河川区域内の土地占用の許可(河川法)	〃	14	150	161	52	30		
30	土砂等採取の許可(河川法)	〃		1	1	1	2		
31	工作物新築等の許可(河川法)	〃	7	52	85	48	22		
32	土地掘削等の許可(河川法)	〃				1	1		
33	河川法第23条から第25条までの許可権利譲渡の承認(河川法)	〃							
34	公有水面埋立ての免許(承認)(公有水面埋立法)	〃							
		港 湾 課							

広域振興局土木部(土木センター)										ダム管理 事務所	花巻空港 事務所	合 計
県南(水沢)	一 関 千 厩	大 船 渡	遠 野	沿岸(釜石)	宮 古 岩	泉	県北(久慈)	二 戸				
52	55		45		30	47	2	39	25			639
												14
			2	1	4	3		1				11
21	17	23	18	5	16	25	19	14	23			275
433	252	330	273	152	187	306	155	310	307			4,544
38	16	22	155	17	35	26	2	112	2			684
												68
												2
												2
7												29
1												4
												39
												1
								1				7
												6
												1
												15
												3
												16
399	256	173	138	67	79	92	12	71	66			2,167
	1	1		1			3					7
10	4	11	2				4	1	4			57
75	143	174	282	161	34	151	82	88	138	4		1,739
		1	1	1	1	2	3					14
21	33	76	81	23	31	128	65	63	45	1		781
		0		1			1					4
	5	3		1	8	2	1					20

91 県土整備部所管許認可等処理状況一覧(平成30年度分)(2)

一連 番号	事 務 名	担 当 課	本 庁					
				盛 岡	岩 手	花 巻	北 上	
35	海岸保全区域内の行為の許可	河 川 課						
		港 湾 課						
36	港湾区域内の工事等の許可(港湾法)	港 湾 課						
37	港湾施設使用の許可(岩手県港湾施設管理条例)	〃						
38	港湾施設占用の許可(岩手県港湾施設管理条例)	〃						
39	工作物設置等の許可(花巻空港管理条例)	県土整備企画室						
40	構内営業の許可(花巻空港管理条例)	〃						
41	一定行為の許可(砂防指定地管理規則)	砂 防 災 害 課		1	11		2	
42	危険区域内の行為の許可(急傾斜地の崩壊による災害の防止に関する法律)	〃		1			1	
43	建築物の確認	建 築 住 宅 課		228			21	20
44	確認建築物の検査(検査済証の交付)	〃		226			18	18
45	仮使用の認定(建築基準法)	〃						
46	特殊建築物の定期報告に基づく審査結果の通知	〃		49			39	22
47	道路の位置の指定(建築基準法)	〃		8				
48	道路内の建築の許可(建築基準法)	〃						
49	私道の変更(廃止)の承認(建築基準法)	〃		1				
50	用途地域内の建築の許可	〃	1					
51	特殊建築物の位置許可	〃						
52	第一・二種低層住居専用地域内の建築物の高さの許可	〃						
53	第一・二種低層住居専用地域内の建築物の高さの認定	〃						
54	日影規制についての許可	〃						
55	仮設建築物の許可	〃		1				1
56	総合的設計一団地建築物の認定	〃						
57	建築設備の確認	〃					5	2
58	工作物の確認(建築基準法)	〃		30			11	5
59	宅地造成工事の許可	〃						
60	宅地造成工事の検査(検査済証の交付)	〃						
61	建築士事務所の登録 ※3	〃						
62	宅地建物取引業の免許	〃	161					
63	優良住宅の認定	〃						
64	総合設計の許可	〃						
65	長期優良住宅の認定	〃		122			3	16

※1 盛岡市への事務移譲分は含まず。

※2 宮古市、釜石市の事務委任分は含まず。

※3 平成28年度から、指定事務所登録機関へ事務委任。

広域振興局土木部(土木センター)										ダム管理事務所	花巻空港事務所	合計									
県南(水沢)	一	関	千	厩	大	船	渡	遠	野	沿岸(釜石)	宮	古	岩	泉	県北(久慈)	二	戸				
					1						6	4		3						14	
					1,415					608	1,004	174		400						3,601	
					99					43	50	10		230						432	
																			76	76	
																			31	31	
		2		1	3			2		4	4		6		1					37	
					1	3				3	5									14	
18		27			318	58				80	190	98		255	138					1,451	
27		33			353	56				100	191	69		248	153					1,492	
2		1									1			1	1					6	
61		30			16	7				16	25	4		12	19					300	
7					6	1				2	2			8	1					35	
																				4	
											2			1						4	
																				1	
																					1
		2								2	1	14								21	
1					2					2	1			1	1					15	
16		27			24	6				23	13	2		22	24					203	
																					161
21		22			68	11				31	33	3		45	17					392	

92 用地補償事務の状況(平成30年度分)

(1) 土木事業に伴う用地取得実績

(単位:千㎡・百万円)

区 分		宅地	宅 地 見込地	田	畑	山 林	原 野	雑種地	合 計
道 路	面 積	66	12	31	53	83	15	12	271
	金 額	172	60	49	13	19	3	13	330
河 川	面 積	8		63	58	14	155	19	317
	金 額	34		36	25	2	16	20	132
砂 防	面 積	0.18			0.05	14	1	0.7	16
	金 額	0.03				2	0.2	0.004	3
港 湾・空 港	面 積	1							1
	金 額	8							8
海 岸	面 積	0.01	2						2
	金 額	0.10	8						8
建 築	面 積	9	12						21
	金 額	89	236						325
都 市 計 画 (委託を含む)	面 積	0.3							0.3
	金 額	5							5
災 害	面 積	0.3			0.01	3	0.2	1	5
	金 額	0.1			0.01	1	0.03	1	2
ダ ム	面 積								
	金 額								
下 水 道	面 積								
	金 額								
計	面 積	85	25	94	111	115	171	33	633
	金 額	309	304	84	38	24	19	35	813

(2) 土木事業に伴う補償実績

(単位:百万円)

事業名		道路	河川	砂防	港湾・ 空港	海岸	建築	都市 計画	災害	ダム	下水道	計
建 物	棟 数	45	44	1	1				1			92
	金 額	584	428	5	1				61			1,078
動 産		16	18	0.4	0.2				2			37
仮 住 居		2		1								3
移 転 雑 費		94	93	1	1				10			199
工作物(井戸・堀等)		316	134	3	13			9	6			481
工作物(電柱等)		353	194	3	3	56	0.03	16	4			628
立 木		78	91	6	0.02				0.4			176
営 業		1			1				2			4
農 業		3										3
漁 業												
補 償 工 事									0.43			0.43
残 地												
立 毛												
そ の 他		149	102	5	0.3		2	1	1			259
計		1,595	1,060	24	19	56	2	26	86			2,866

※都市計画は委託分を含む

93 県営建設工事競争入札参加資格者の状況

(各年6.1現在)

格付等級	工事の種類	業 者 数								
		23年度	24年度	25年度	26年度	27年度	28年度	29年度	30年度	元年度
特 A	土 木	23	29	22	22	23	23	24	24	24
A	土 木	187	193	218	222	221	222	212	212	194
	建 築 一 式	101	110	117	119	117	120	110	111	101
	電 気	73	75	75	75	82	83	75	76	79
	管 舗 装	95	96	96	96	96	98	99	101	98
B	土 木	167	169	192	192	191	191	190	190	212
	建 築 一 式	105	105	103	103	97	98	92	93	89
	電 気	120	125	118	125	110	115	128	131	120
	管 舗 装	200	206	192	194	190	192	186	187	183
C	土 木	585	598	519	529	515	523	515	521	476
	建 築 一 式	294	300	280	284	275	277	261	263	241
	専 門	1,466	1,558	1,579	1,610	1,504	1,536	1,468	1,485	1,383
	計	3,900	4,053	3,999	4,064	3,898	3,957	3,839	3,874	3,661

94 県営建設工事競争入札参加資格者の等級別区分を行う業種の発注標準金額の状況

(令和元.6.1現在)

格付	種類	土 木	建築一式	電気設備	管設備	舗 装	専門工事
特 A		35,000万円 以上	—	—	—	—	
A		【工事場所が沿岸 広域振興局管内】 8,000万円以上 【その他】 6,000万円以上	6,500万円 以上	2,500万円 以上	2,500万円 以上	1,500万円 以上	鋼橋上部工事 塗装工事 法面処理工事 機械設備工事 通信設備工事 プレストレスト・コ ンクリート工事
B		【工事場所が沿岸 広域振興局管内】 8,000万円未満 3,000万円以上 【その他】 6,000万円未満 2,500万円以上	6,500万円 未満 2,500万円 以上	2,500万円 未満	2,500万円 未満	1,500万円 未満	グラウト工事 しゅんせつ工事 造園工事 ボーリング工事 消防設備工事 標識設置工事 鋼工作物工事
C		【工事場所が沿岸 広域振興局管内】 3,000万円未満 【その他】 2,500万円未満	2,500万円 未満	—	—	—	防水工事 (14専門工事)

95 土木工事設計積算システムの開発及び運用状況

年 度	プログラム開発等	システムの形式	端末機の配備状況	備 考
平成元年度	土木設計積算システムの開発に着手	オンライン集中管理分散処理方式		
平成2年度	土木設計積算システムの完成 盛岡土木事務所で試験運用開始	〃		
平成3年度	土木設計積算システム本格稼働	〃	端末機34台	
平成4年度	総合経済対策事業に対応するため端末機の増設	〃	端末機52台	
平成10年度	新土木設計積算システムの開発 開発用サーバー、クライアントを導入	〃	端末機52台及びサーバー2台、クライアント2台	
平成11年度	8月に新システムの運用開始(旧システムと並行運用)	オンライン集中管理分散処理方式 クライアント・サーバー方式並行運用	サーバー15台、クライアント32台	新土木工事積算大系に対応
平成12年度	7月以降、新積算システムに全面移行 積算基準書表示ソフト追加	クライアント・サーバー方式に全面移行	サーバー20台、クライアント61台	契約図書等の様式を変更
平成13～18年度	新積算システム機能向上(バージョンアップ)	クライアント・サーバー方式	サーバー20台、クライアント339台	
平成19年度	新積算システム機能向上(バージョンアップ)	クライアント・サーバー方式	サーバー8台、クライアント339台	クライアント・サーバーを更新
平成20年度	新積算システム機能向上(バージョンアップ)	クライアント・サーバー方式	サーバー4台、クライアント339台	サーバーを統合
平成21～22年度	新積算システム機能向上(バージョンアップ)	クライアント・サーバー方式	サーバー4台、クライアント339台	
平成23年度	新積算システム機能向上(バージョンアップ)	クライアント・サーバー方式	サーバー4台、クライアント339台	サーバを統合基盤へ移行
平成24～25年度	新積算システム機能向上(バージョンアップ)	クライアント・サーバー方式	サーバー4台、クライアント339台	
平成26年度	JACIC積算システム導入	ウェブ方式	サーバー 1台、クライアント339台	仮想サーバ2台
平成27～令和元年度	JACIC積算システム機能向上(バージョンアップ)	ウェブ方式	サーバー 1台、クライアント339台	仮想サーバ2台

96 建築工事設計積算システムの開発及び運用状況

岩手県は、平成7年度から当システムの利用を開始している。

年 度	システム名	動作環境
平成23年度	営繕積算システムRIBC (Windows版) (Ver11)	動作確認済みOS Windows XP / Windows Vista / Windows 7 CPU 上記基本ソフトウェアの動作するIntel製、もしくは互換CPU メモリ 64MB以上(128MB以上推奨) 空きディスク容量 200MB以上 プリンタ Windows対応のプリンタ
平成24年度～令和元年度	営繕積算システムRIBC2 (Windows版) (Ver8.10)	動作確認済みOS Windows 10 / Windows 8.1 / Windows 7 SP1 ※ .NET Framework 4.5.2以上がインストールされていること

97 土木技術研修実施状況

年度 研修名	平成25年度		平成26年度		平成27年度		平成28年度		平成29年度		平成30年度	
	回数	出席者数	回数	出席者数	回数	出席者数	回数	出席者数	回数	出席者数	回数	出席者数
土木技術職員 (新規採用)研修	1	58	1	40	1	44	1	56	1	43	1	45
土木技術研究発表会	1	250	1	200	1	275	-	-	1	159	1	128
積算システム研修	1	35	1	47	5	97	3	63	4	93	5	52
土木技術職員 (採用2年目)研修	1	17	1	24	1	26	1	39	1	35	1	31
土木技術職員 (採用3年目)研修	1	6	1	9	1	27	1	26	1	27	1	32
土木技術職員 (採用4年目)研修	1	13	1	8	1	17	1	20	1	28	1	36
特殊構造物研修	-	-	-	-	-	-	-	-	-	-	-	-
指導力向上研修 (OJT研修)	1	13	1	19	1	14	-	-	1	22	1	16
積算審査業務向上研修	1	39	1	37	1	36	1	30	1	36	1	33

98 建築技術研修実施状況

年度 研修名	平成25年度		平成26年度		平成27年度		平成28年度		平成29年度		平成30年度	
	時期 (月)	出席者数 (人)	時期 (月)	出席者数 (人)	時期 (月)	出席者数 (人)	時期 (月)	出席者数 (人)	時期 (月)	出席者数 (人)	時期 (月)	出席者数 (人)
建築技術専門研修 (主任・技師級)	-	-	-	-	-	-	-	-	-	-	-	-
建築専門研修 (建築専門員級)	-	-	-	-	-	-	-	-	-	-	-	-
建築構造研修	6、11、2	延べ 102	6、10、2	延べ 101	7、10、2	延べ90	6、9、2	延べ74	7、10、3	延べ65	7、2	延べ55