

# 県土整備年報

'24

岩手県県土整備部

# 目 次

## 1 行政組織関係

1	県土整備部行政機関位置略図	2
2	県土整備部の沿革	3
3	県土整備部行政組織図	11
4	出先機関の名称・位置等	14
5	県土整備部の分掌事務	15
6	県土整備部の職員数	20
7	県土整備部職員数の推移	21
8	附属機関	22

## 2 予算決算関係

9	県土整備部所管一般会計目的別歳出決算規模推移表	24
10	県一般会計歳入歳出予算総括表	26
11	県土整備部所管一般会計予算	27
12	県土整備部所管特別会計等予算	28
13	投資的経費に関する予算	29
14	県一般会計歳入歳出決算	30
15	一般会計歳出決算規模の推移	31
16	県土整備部所管特別会計等歳出決算規模の推移	32

## 3 道路関係

17	高規格道路網図	34
18	一般国道・主要地方道道路網略図	35
19	道路現況調書	36
20	振興局別道路現況	38
21	高規格道路の現況	40
22	国道(指定区間外)・県道整備状況	41
23	県管理道路の除雪状況	51
24	県管理道路関係施設一覧	51

## 4 港湾関係

25	港湾の現況	55
26	港湾別入港船舶の状況	56
27	港湾別取扱貨物量の状況	57
28	港湾事業投資額の状況	59

## 5 空港関係

29	花巻空港位置略図	61
30	花巻空港の位置等	62
31	花巻空港の沿革	62
32	花巻空港の現況	63
33	花巻空港整備事業費の状況	64
34	花巻空港利用者数の推移・累計利用者数	65

## 6 河川・ダム関係

35	主要河川・ダム位置略図	67
36	河川の現況	68
37	直轄河川改修事業状況	68
38	河川改修事業費の推移	69
39	三陸高潮対策事業概要	70
40	ダム事業の現況	72
41	北上川上流一関地区遊水地建設事業の状況	74
42	河川事業投資額の状況	75
43	河川関係施設一覧	76

## 7 砂防・災害関係

44	砂防事業投資額	78
45	砂防えん堤・護岸工(流路工)・魚道等 概成一覧表	79
46	地すべり危険箇所 概成及び実施箇所市町村別一覧表	81
47	急傾斜地崩壊危険箇所 概成一覧表	82
48	災害復旧事業投資額の状況	85
49	過去20年の災害決定額の推移	85

## 8 海岸関係

50	海岸保全区域概要	87
51	海岸保全区域の現況	89
52	海岸保全施設の現況	89
53	海岸事業の推移	89
54	海岸事業投資額の状況	90
55	海岸関係施設一覧	90

## 9 都市計画関係

56	都市計画区域略図	92
57	都市計画区域指定市町村一覧	93
58	街路事業状況	97
59	土地区画整理事業状況	98
60	都市計画公園・緑地・墓園及び都市公園現況調書	99
61	街路事業投資額の状況	103
62	都市公園事業投資額の状況	103
63	市街地再開発事業等状況	104
64	社会資本整備総合交付金事業状況	105

## 10 景観関係

65	景観計画区域内行為届出件数	108
66	景観計画区域内行為通知件数	108
67	景観条例等制定市町村の状況	109
68	景観形成住民協定締結地区一覧	110
69	北上川上流流域下水道事業状況	112

## 11 下水道関係

69	北上川上流流域下水道事業状況	112
70	磐井川流域下水道事業状況	120
71	公共下水道整備状況	122
72	特定公共下水道整備状況	124
73	都市下水路事業状況	126
74	下水道事業投資額の状況	126
75	農業集落排水施設実施状況	127
76	浄化槽設置状況	130

## 12 住宅関係

77	公営住宅等分布図	132
78	公営住宅等建設状況	133
79	県営住宅等団地別管理戸数の状況	134
80	住宅事業投資額の状況	136
81	建築確認申請・確認の推移	136
82	二級及び木造建築士登録者数の推移	137
83	一級・二級及び木造建築士事務所登録数	137
84	がけ地近接危険住宅戸数	138
85	がけ地近接危険住宅事業実施状況	139
86	宅地建物取引士登録者数の推移	140
87	宅地建物取引業免許業者数の推移	140
88	営繕業務の推移	140

## 13 許認可等主要事務関係

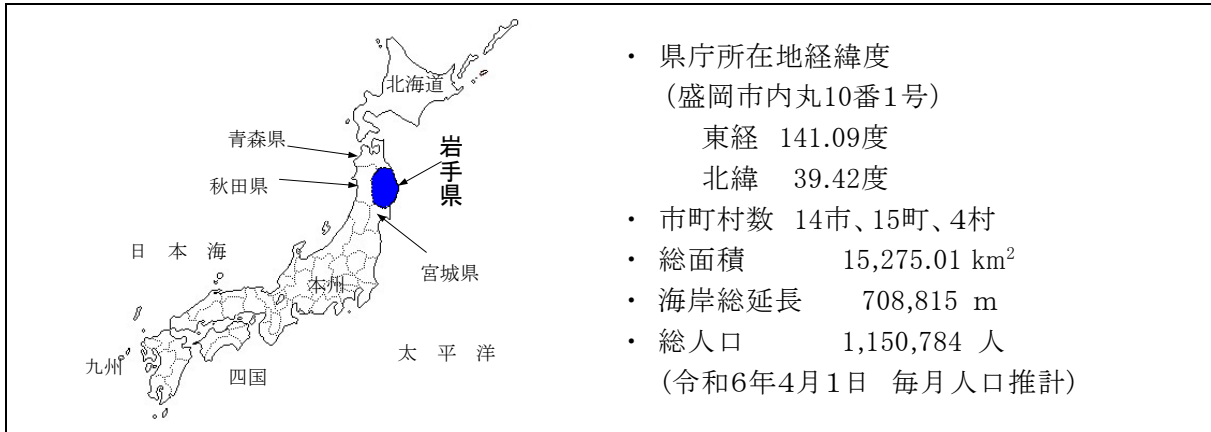
89	県内建設業許可業者(建設業法)数の状況	142
90	建設業の現況等	143
91	県土整備部所管許認可等処理状況一覧	144
92	用地補償事務の状況	146
93	県営建設工事競争入札参加資格者の状況	147
94	県営建設工事競争入札参加資格者の等級別区分を行う業種の発注標準金額の状況	147
95	土木工事設計積算システムの開発及び運用状況	148
96	建築工事設計積算システムの開発及び運用状況	148
97	土木技術研修実施状況	149
98	建築技術研修実施状況	149

# 1 行政組織関係

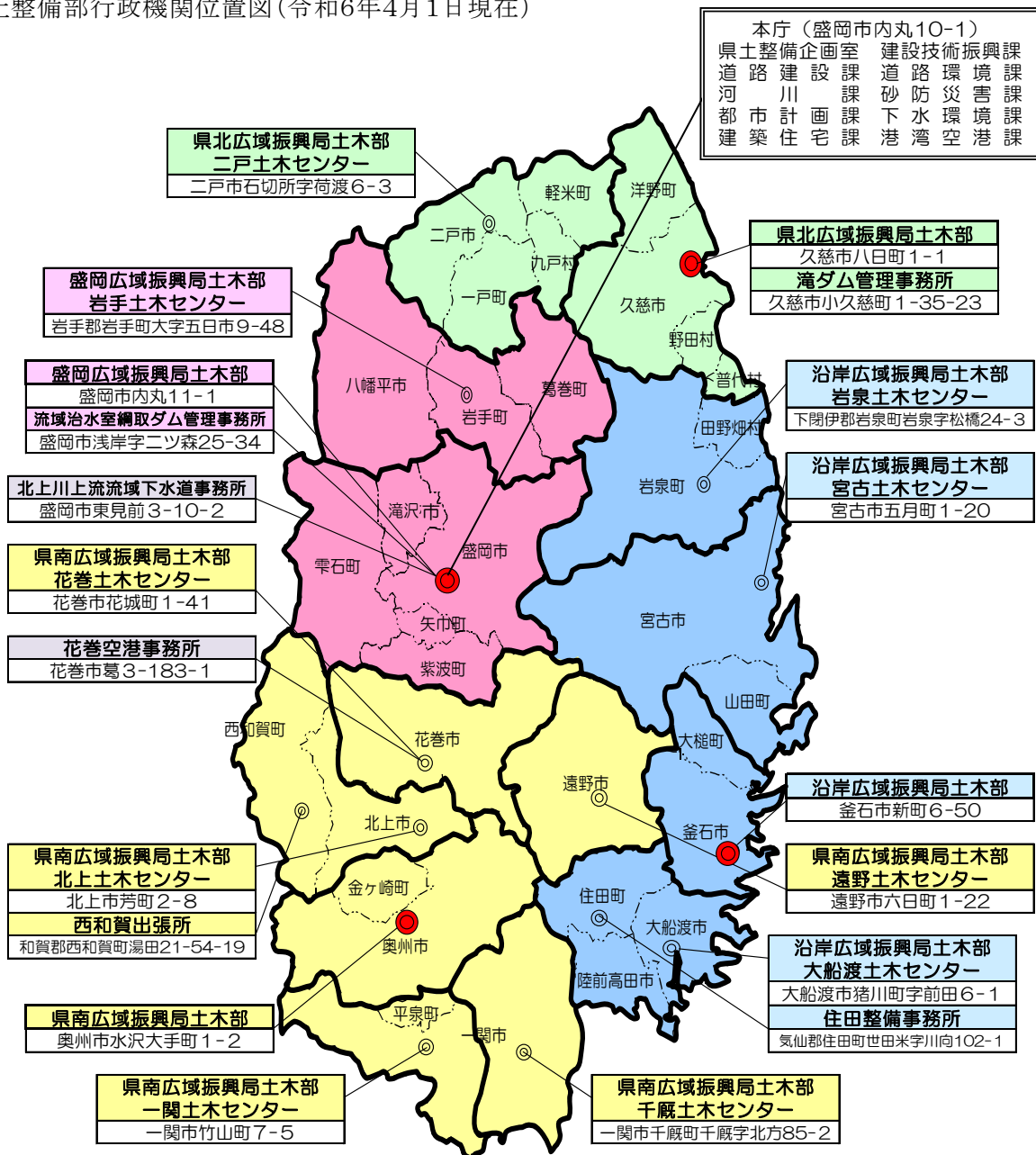
1	県土整備部行政機関位置略図	2
(1)	岩手県の位置等	2
(2)	県土整備部行政機関位置図	2
2	県土整備部の沿革	3
3	県土整備部行政組織図	11
(1)	本庁	11
(2)	広域振興局・出先機関	12
4	出先機関の名称・位置等	14
(1)	広域振興局土木部及び土木センター	14
(2)	広域振興局土木部及び土木センター以外の事務所(……ダム関係事務所等)	14
5	県土整備部の分掌事務	15
6	県土整備部の職員数	20
7	県土整備部職員数の推移	21
8	附属機関	22

# 1 県土整備部行政機関位置略図

(1) 岩手県の位置等



(2) 県土整備部行政機関位置図(令和6年4月1日現在)



## 2 県土整備部の沿革

(資料:岩手県土木部小史等)

年月日	本 庁	出 先 機 関
昭和22年2月12日	土木部発足、4課制(総務課、工務課、改良課、建設課)	
昭和22年3月1日		県内13か所に土木事務所を設置(盛岡、花巻、黒沢尻、水沢、一関、千厩、盛、遠野、釜石、宮古、岩泉、久慈、福岡)
昭和24年1月1日	計画課が新設され5課制になる。	
昭和27年2月20日	7課制になる。(総務課、工務課、道路課、河港課、砂防課、計画課、建築課)	
昭和27年7月14日	5課制になる。(総務課、道路都市課、河港課、砂防課、建築課)	
昭和30年6月23日	砂防課が河港課へ統合し4課制になる。	
昭和30年10月1日		機構改革で土木事務所と土地改良事務所が合併、名称を建設事務所とし、13か所に設置(盛岡、花巻、黒沢尻、水沢、一関、千厩、盛、遠野、釜石、宮古、岩泉、久慈、福岡)
昭和37年4月1日	都市計画課が新設され、砂防課が復活し6課制になる。(総務課、道路課、都市計画課、河港課、砂防課、建築課)	
昭和38年11月1日		花巻空港管理事務所を設置
昭和39年1月10日		花巻空港管理事務所を空港ターミナル内に設置
昭和40年4月1日		機構改革で建設事務所を13土木事務所とし、県内11出張所と2港務所を設置 土木事務所13(盛岡、花巻、北上、水沢、一関、千厩、大船渡、遠野、釜石、宮古、岩泉、久慈、福岡) 土木出張所11(西根、葛巻、紫波、湯田、江刺、花泉、陸前高田、住田、大槌、安代、軽米) 港務所2(宮古、大船渡)
昭和41年4月1日		県営運動公園事務所を設置
昭和43年4月1日		港湾所が3か所になる。(宮古、大船渡、久慈、釜石)
昭和45年10月1日		港湾所が4か所になる。(宮古、大船渡、久慈、釜石)
昭和46年4月1日	6課制が8課制になる。(総務課、道路建設課、道路維持課、都市計画課、河川課、港湾課、砂防課、建築課)	滝ダム調査事務所を久慈土木事務所内に設置
昭和47年4月1日		滝ダム建設事務所を設置
昭和47年6月5日		花巻空港整備対策室を港湾課内に、同分室を花巻市に設置
昭和48年4月1日	土木工事検査監を設置 高速道路対策課を設置(企画部から移管) 土木材料試験室を設置	県営運動公園事務所が岩手県営体育施設管理事務所となり教育委員会所管になる。
昭和48年8月10日		花巻空港建設事務所を設置
昭和49年4月1日		流域下水道建設事務所を設置 網取ダム建設事務所を設置
昭和51年4月1日	機構整備に伴い、工営局が廃止され、土木部に工営課を設置	

県土整備部の沿革(つづき)

年月日	本 庁	出 先 機 関
昭和54年4月1日		流域下水道建設事務所を北上川上流流域下水道事務所に 変更 入畑ダム建設事務所を設置
昭和55年4月1日	総務課用地と高速道路対策課を合 併し、用地高速道課を設置 都市計画課内に下水道室を設置	
昭和58年4月1日		綱取ダム、滝ダム建設事務所が、ダム管理事務所となる。 日向ダム建設事務所を設置 花巻空港建設事務所を廃止
昭和59年4月1日		入畑ダム建設事務所を入畑北本内ダム建設事務所に変更
昭和61年4月1日	行政機構の再編整備に伴い、建築 課所管の営繕事務を総務部に移 管、総務課建設業係を工営課に統 合 下水道室を下水道課に、建築課を 建築住宅課に、工営課を建設振興 課に、土木工事検査監を技術管理 監に変更	行政機構の再編整備に伴い、西根、紫波、江刺、花巻、陸 前高田、住田、大槌、安代及び軽米の各土木事務所出張所 を廃止 安代町の所管を二戸土木事務所から盛岡土木事務所に変 更 火薬及び高圧ガスの業務を商工労働部へ、漁港事業を林 業水産部へそれぞれ移管
昭和62年4月1日		落合ダム建設事務所を設置
平成元年4月1日	河川課内にダム企画管理室を設置	鷹生ダム建設事務所を設置
平成2年4月1日		落合ダム建設事務所を早池峰ダム建設事務所に変更
平成3年4月1日		入畑北本内ダム建設事務所が入畑ダム管理事務所、北本 内ダム建設事務所となる。
平成4年4月1日		築川ダム建設事務所を設置
平成5年4月1日	ダム企画管理室を廃止し、河川開発 課を設置	
平成6年4月1日	建築住宅課内に建築指導監を設置 港湾課に空港用地主査を設置 建築住宅課に住宅管理係を設置	遠野土木事務所にダム建設係を設置 岩泉土木事務所に用地課を設置 鷹生ダム建設事務所の工務課を工務第一係及び工務第二 係の2係制に変更 北本内ダム建設事務所の工務係を工務第一係及び工務第 二係の2係制に変更
平成7年4月1日	建築住宅課の建築審査係を廃止 し、建築審査主査を設置 技術管理監を廃止し、土木部に調 整室及び技術管理室を設置	
平成8年4月1日	用地高速道課の管理係を廃止し、 収用管理係を設置 下水道課に事務担当補佐を設置	
平成9年4月1日	調整室及び技術管理室を廃止し、 技術管理課を設置 港湾課の空港用地主査を廃止し、 空港整備主査を設置 建築住宅課に景観対策主査を設置	土木事務所、ダム管理事務所及びダム建設事務所を地方 振興局へ統合 地方振興局土木部及び岩泉土木事務所に土木技術企画主 査を設置 花巻、大船渡及び二戸の各地方振興局土木部に建設調整 主幹を設置 花巻及び二戸地方振興局土木部を工務1課制から2課制に 変更 大船渡地方振興局土木部にダム調査係を設置



県土整備部の沿革(つづき)

年月日	本 庁	出 先 機 関
平成9年4月1日		釜石地方振興局土木部にダム管理係を設置 大船渡地方振興局鷹生ダム建設事務所に工務第三係を設置 日向ダム建設事務所を廃止
平成10年4月1日		花巻空港建設事務所を設置 鷹生ダム建設事務所を鷹生・綾里川ダム建設事務所に名称変更 遠野及び釜石地方振興局土木部と岩泉土木事務所を工務1課制から2課制に変更 盛岡地方振興局土木部に契約係を設置
平成11年4月1日	用地高速道課を総務課に統合し、 用地監を設置 河川開発課を河川課に統合し、河 川開発監を設置 総務課用地監に収用管理主査及び 用地補償係を設置 道路建設課の管理係を廃止 道路維持課に管理係を設置 都市計画課の街路係と公園係を廃 止し、街路公園係を配置 下水道課の管理係を廃止 河川課河川開発監に河川開発企画 係及びダム建設係を設置 河川課の河川係と海岸係を廃止し、 河川海岸係を設置 港湾課の計画係と工事係を廃止し、 港湾整備係を設置 砂防課の管理係を廃止 建築住宅課の住宅建設係、住宅改 良係、建築審査主査及び建築指導 係を廃止し、住宅整備係と建築指導 主査を設置	地方振興局土木部に建築指導課を設置 港務所を廃止し、地方振興局土木部総務課に統合 盛岡地方振興局土木部に住宅課を設置 北上地方振興局土木部にダム管理係を設置 北本内ダム建設事務所及び入畑ダム管理事務所を廃止 北上川上流流域下水道事務所花北出張所を廃止 北上川上流流域下水道事務所に管理係を設置 北上、一関及び千厩地方振興局土木部を工務1課制から工 務2課制に変更 花巻地方振興局土木部の用地課を用地第一係及び用地第 二係の2係制に変更 一関及び千厩地方振興局土木部の道路都市係を道路建設 係と都市計画係に変更
平成12年4月1日		二戸地方振興局土木部に災害復旧対策課を設置 大船渡地方振興局に津付ダム建設事務所を設置 花巻空港建設事務所の工務係を「工務第一係」と「工務第 二係」の2係制に変更
平成13年4月1日	行政機構の再編整備に伴い、部の 名称を土木部から県土整備部へ変 更 総務課を廃止し県土整備企画室を 設置 建設振興課所管の県営建設工事入 札業務を総務部へ移管するととも に、建設振興課建設業係と技術管 理課を統合し、建設技術振興課を 設置 建設技術振興課に技術企画指導監 を設置	各地方振興局土木部等の総務課における県営建設工事入 札業務及び予算経理事務を企画総務部へ移管し、名称を 管理課に変更 各地方振興局土木部等(盛岡を除く。)の庶務管理係を管理 係に変更 盛岡地方振興局土木部の契約係を廃止するとともに庶務係 を総務係に変更 花巻振興局土木部にダム管理係を設置 早池峰ダム建設事務所を廃止 大船渡地方振興局の河川砂防係を河川ダム砂防係に変更 鷹生・綾里川ダム建設事務所を鷹生ダム建設事務所に改め るとともに、工務第三係を廃止 築川ダム建設事務所の工務係と工務第二係の2係制に改組

県土整備部の沿革(つづき)

年 月 日	本 庁	出 先 機 関
平成13年4月1日	道路維持課を道路環境課に改め、道路環境主査を設置 都市計画課にまちづくり推進監を設置 下水道課を下水環境課に改め、下水環境調整主査を設置 総務部所管の営繕業務を移管するとともに、建築住宅課に営繕監を設置 総務課の土木企画主査及び庶務係を廃止し、県土整備企画室に企画主査及び総務管理係を設置 建設技術振興課に技術管理主査及び技術企画指導主査を設置 都市計画課の新市街地開発主査を廃止し、まちづくり推進主査を設置 建築住宅課の景観対策主査を廃止し、都市計画課に最観形成主査を設置	
平成14年4月1日	砂防課の傾斜地保全係を廃止し、企画調査係を設置 下水環境課の流域下水道係と公共下水道係を廃止し、下水道事業主査を設置	綱取ダム管理事務所を盛岡地方振興局土木部組織へ統合 築川ダム建設事務所を盛岡地方振興局土木部組織へ統合し築川ダム建設監を設置 鷹生ダム建設事務所を大船渡地方振興局土木部組織へ統合し鷹生ダム建設監を設置 津付ダム建設事務所を大船渡地方振興局土木部組織へ統合し津付ダム建設監を設置するとともに総務係と工務係の2係制に改組 滝ダム建設事務所を久慈地方振興局土木部組織へ統合
平成15年4月1日	各部局に予算調整権限が付与されたことに伴い、専任の企画主査を配置するとともに、予算係長が企画主査を兼任化	盛岡地方振興局土木部葛巻出張所、松尾駐在及び安代駐在を廃止し岩手出張所を設置 各地方振興局土木部等(大船渡を除く)の管理課を企画管理課に変更 大船渡地方振興局土木部の管理係を廃止し管理課に課長補佐を設置 花巻地方振興局土木部の用地第一係及び同第二係を廃止し用地課に課長補佐を設置 盛岡地方振興局土木部の道路維持課を道路環境課に名称変更 各地方振興局土木部等(盛岡、大船渡を除く)の工務第一課を道路都市課に変更 花巻、北上及び遠野地方振興局土木部の工務第二課を治水環境課に変更 水沢、一関、千厩及び二戸地方振興局土木部の工務第二課を道路河川環境課に変更 釜石、宮古及び久慈地方振興局土木部並びに宮古地方振興局岩泉土木事務所の工務第二課を河川港湾課に変更 盛岡地方振興局土木部の道路維持第一係及び同第二係を道路環境第一係及び同第二係に変更

県土整備部の沿革(つづき)

年 月 日	本 庁	出 先 機 関
平成15年4月1日		<p>千厩地方振興局土木部に建設調整主幹及び災害復旧対策課を設置</p> <p>二戸地方振興局土木部の建設調整主幹及び災害復旧対策課を廃止するとともに、災害復旧係を設置</p> <p>大船渡地方振興局土木部の工務第一課及び同第二課を再編整理し、建設・企画業務を担当する「地域整備課」と維持管理業務を担当する「道路河川環境課」に変更するとともに、地域整備課には地域整備主査を、道路河川環境課には道路河川環境主査をそれぞれ設置</p> <p>各地方振興局土木部等(盛岡、大船渡を除く)の道路維持係を道路環境係に変更</p> <p>花巻地方振興局土木部のダム管理係を治水環境主査に変更</p> <p>千厩地方振興局土木部の都市計画係を地域環境整備係に変更</p> <p>宮古地方振興局土木部岩泉土木事務所の道路維持管理業務を岩泉町及び田野畑村に一括事務移譲することに伴い、道路都市係長が道路環境係長を兼任化</p>
平成16年4月1日	<p>本庁におけるグループ制の導入に伴い、係・主査制を廃止</p> <p>課長補佐・課内監を廃止し、担当課長を設置</p> <p>技術次長を廃止し技監を設置</p> <p>事務次長及び県土整備企画監を廃止し、企画室長を専任化</p> <p>砂防課を砂防災害課に変更</p> <p>港湾課を港湾空港課に変更</p>	<p>地方振興局における事務処理組織制度の全面導入に伴い、係・主査制を廃止し、グループ又はチームを設置</p> <p>一関、千厩、遠野、久慈及び二戸を除く各地方振興局土木部の土木技術企画主査班を部長の直属とするとともに、企画管理課を管理課に変更</p> <p>各ダム建設事務所のダム建設監を廃止し、所長を設置</p> <p>各ダム管理事務所の次長を廃止し、所長を専任化</p> <p>盛岡地方振興局土木部岩手出張所に技術担当次長を設置</p> <p>北上地方振興局土木部の道路都市課及び治水環境課を再編整理し、建設業務を担当する「地域整備課」と維持管理業務を担当する「道路河川環境課」に変更</p> <p>大船渡地方振興局土木部の地域整備課及び道路河川環境課を再編整理し、道路業務を担当する「道路都市課」と河川港湾業務を担当する「河川港湾課」に変更</p> <p>二戸地方振興局土木部の災害復旧係を廃止</p>
平成17年4月1日	<p>道路建設課、道路環境課、河川課、下水環境課に公共事業3分野(道路、海岸、汚水処理)の組織を一元化</p> <p>道路建設課に農林道担当課長を設置</p> <p>下水環境課に計画担当課長を設置</p>	<p>盛岡地方振興局における次長制の見直しにより、土木部の次長を廃止し、管理用地室長、道路河川室長、建築住宅室長を設置</p> <p>花巻空港建設事務所と花巻空港管理事務所を統合し花巻空港事務所を設置</p> <p>地方振興局以外の出先機関におけるグループ制の導入に伴い、北上川上流域下水道事務所、花巻空港事務所の係制を廃止</p>
平成18年4月1日	<p>県土整備企画室に特命課長(IMS担当)を設置、用地担当課長を廃止</p> <p>建築住宅課に特命課長(住宅供給公社担当)を設置</p> <p>収用委員会事務局を分離</p>	<p>県南広域振興局発足に伴い、花巻、北上、水沢、一関、千厩、遠野の各地方振興局土木部を再編整理し、県南広域振興局土木部、花巻総合支局土木部、同遠野土木センター、北上総合支局土木部、一関総合支局土木部、同千厩土木センターを設置</p> <p>県南広域振興局土木部に調整課を設置</p>

県土整備部の沿革(つづき)

年月日	本 庁	出 先 機 関
平成18年4月1日		<p>遠野土木センター及び千厩土木センターの管理用地部門を統合し管理用地課を設置、土木工務部門を統合し工務課を設置、土木技術企画担当を廃止</p> <p>地方振興局土木部等に公共事業3分野(道路、海岸、汚水処理)の組織を一元化</p> <p>地方振興局土木部の道路都市課を道路整備課に変更</p> <p>北上地方振興局土木部湯田出張所を西和賀出張所に変更</p> <p>一関、久慈地方振興局土木部の土木技術企画担当の部長直属化及び企画管理課を管理課に変更</p> <p>千厩地方振興局土木部の建設調整主幹を廃止及び災害復旧対策課長の専任化</p> <p>北上川上流流域下水道事務所に管理課を設置</p>
平成19年4月1日	<p>県土整備企画室特命課長(IMS担当)を廃止</p> <p>港湾空港課を廃止し、港湾課及び空港課を設置するとともに、それぞれに港湾担当課長、空港担当課長を設置(ただし、空港担当課長については、花巻空港事務所管理課長が兼務)</p>	<p>花巻総合支局土木部建設調整主幹を廃止</p> <p>鷹生ダム建設事務所を廃止</p>
平成20年4月1日	<p>副部長を設置、県土整備企画室長を兼任</p> <p>花巻空港事務所管理課長の空港担当課長兼務を解く</p>	<p>花巻総合支局土木部遠野土木センターに特命課長(ダム建設担当)を設置</p> <p>宮古地方振興局土木部岩泉土木事務所の道路都市課を道路整備課に変更</p>
平成20年10月1日		一関総合支局土木部特命課長(災害復旧対策)を設置
平成21年4月1日	<p>砂防災害課に特命課長(土砂災害対策)を設置</p>	<p>北上総合支局土木部管理課及び用地課を廃止し、管理用地課を設置</p> <p>一関総合支局土木部特命課長(災害復旧対策)を廃止し、災害復旧対策課長を設置</p>
平成22年4月1日	<p>道路建設課、道路環境課、河川課の公共事業2分野(道路、海岸)の組織の一元化を解消</p> <p>道路建設課の農林道課長を廃止</p> <p>住宅供給公社の解散に伴い派遣終了</p>	<p>4広域振興局体制に伴い、広域振興局土木部及び土木センターに変更(盛岡広域振興局土木部、岩手土木センター、県南広域振興局土木部、花巻土木センター、北上土木センター、遠野土木センター、一関土木センター、千厩土木センター、沿岸広域振興局土木部、宮古土木センター、岩泉土木センター、大船渡土木センター、県北広域振興局土木部、二戸土木センター)</p> <p>広域振興局の再編に伴い、道路整備及び用地部門を、北上は花巻へ、千厩は一関へ集約</p> <p>広域振興局土木部等の公共事業2分野(道路、海岸)の組織の一元化を解消</p> <p>盛岡広域振興局土木部の総務管理課を管理課に変更</p> <p>岩手土木センターに管理用地課、工務課を設置</p> <p>北上土木センターの管理用地課を管理課に、道路整備課を道路環境課に変更</p> <p>千厩土木センターの管理用地課を管理課に変更</p> <p>沿岸広域振興局土木部に調整課を設置</p> <p>大船渡土木センターの建設調整主幹を廃止</p>

県土整備部の沿革(つづき)


年月日	本 庁	出 先 機 関
平成23年4月1日	空港課に特命課長(利用促進)を設置	岩手土木センターに災害復旧対策課を設置 遠野土木センターの特命課長(ダム建設)を廃止 一関土木センターの災害復旧対策課を廃止 千厩土木センターの建築指導課を廃止(一関土木センターに集約)
平成23年6月10日		沿岸広域振興局土木部、宮古土木センター及び大船渡土木センターに特命課長(復興支援)を設置
平成24年4月1日	砂防災害課に特命課長(震災復旧担当)を設置(土砂災害対策担当の特命課長は廃止) 建築住宅課に住宅課長及び建築指導担当課長を設置(住宅担当課長及び建築指導課長は廃止) 空港課の特命課長(利用促進担当)を廃止	花巻空港事務所の管理課と建設課を統合・廃止し次長を設置 沿岸広域振興局土木部、宮古土木センター及び大船渡土木センターに復興まちづくり課を設置(復興支援担当の特命課長は廃止) 大船渡土木センターに副所長を設置
平成25年1月1日	建設技術振興課に特命課長(施工確保対策)を設置	
平成25年4月1日		沿岸広域振興局土木部の調整課を廃止し、副部長を設置 宮古土木センターに副所長を設置
平成26年4月1日	県土整備企画室に用地課長を設置	盛岡広域振興局土木部に災害復旧対策課長を設置 岩手土木センターに特命課長(治水対策)を設置(災害復旧対策課長は廃止)
平成26年10月10日	砂防災害課の特命課長(震災復旧担当)を特命課長(土砂災害対策・震災復旧)とし分掌事務を見直し	
平成27年4月1日		津付ダム建設事務所を住田整備事務所に改称
平成28年10月1日		岩泉土木センターに特命課長(災害復旧対策)を設置
平成29年4月1日		岩泉土木センターに副所長及び河川復旧課長を設置(特命課長(災害復旧対策)は廃止)
平成30年4月1日	空港課を廃止し、県土整備企画室に空港管理課長を設置	盛岡広域振興局土木部の災害復旧対策課長を廃止
平成31年4月1日	河川課に河川管理担当課長を設置 砂防災害課に砂防災害担当課長を設置(土砂災害対策・震災復旧の特命課長は廃止) 建築住宅課に住宅管理担当課長及び住宅計画課長を設置(住宅課長は廃止)	
令和2年4月1日	砂防災害課に砂防管理担当課長を設置 下水環境課に下水管理担当課長及び下水事業担当課長を設置(計画担当課長は廃止) 港湾課に港湾振興担当課長及び港湾整備担当課長を設置(港湾担当課長は廃止)	岩手土木センター、遠野土木センターの工務課を道路河川整備課に変更 遠野土木センターの工務課を道路河川整備課に変更 千厩土木センターの工務課を道路河川環境課に変更 北上川上流流域下水道事務所の総務課と管理課を廃止し 経営総務課を設置、工務課を廃止し設備課と施設整備課を設置 花巻空港事務所に特命課長(大規模施設整備)を設置

県土整備部の沿革(つづき)

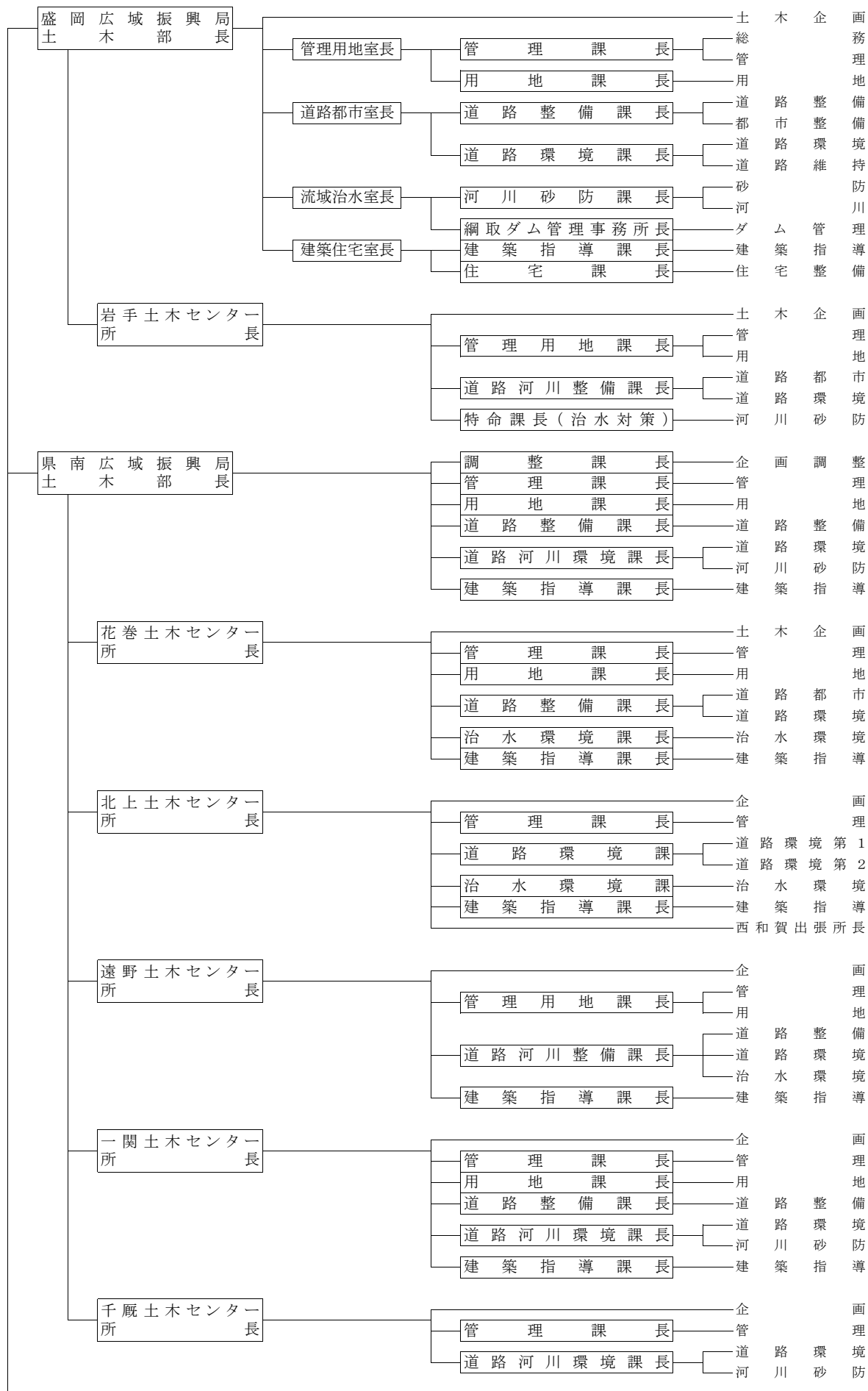
年月日	本 庁	出 先 機 関
令和3年4月1日	まちづくり担当技監を新設、道路都市担当技監を道路担当技監に改組 河川課の河川開発課長を流域治水課長に改組 都市計画課のまちづくり課長を景観まちづくり課長に改組 建築住宅課の住宅計画課長を住宅計画担当課長に、建築指導担当課長を建築指導課長にそれぞれ改組	築川ダム建設事務所を廃止 盛岡広域振興局土木部の道路河川室を道路都市室と流域治水室に改組、道路都市室長及び流域治水室長を設置
令和4年4月1日	建設技術振興課の特命課長(施工確保対策)を廃止	沿岸広域振興局土木部の副部長が復興まちづくり課長を兼任
令和5年4月1日	港湾課を廃止し、港湾空港課を設置 県土整備企画室の空港管理課長を廃止 港湾空港課に港湾振興・管理担当課長及び整備担当課長を設置	宮古土木センター及び大船渡土木センターの副所長が復興まちづくり課長を兼任
令和5年8月1日	都市計画課に特命参事(盛土対策)を設置	
令和6年4月1日	都市計画課の特命参事(盛土対策)を廃止し特命課長(盛土対策)を設置	沿岸広域振興局土木部の復興まちづくり課を廃止し調整課を設置、副部長を廃止し調整課長を設置 岩泉土木センターの副所長が河川復旧課長を兼任 大船渡土木センターの副所長及び復興まちづくり課を廃止

### 3 県土整備部行政組織図(令和6年4月1日現在)

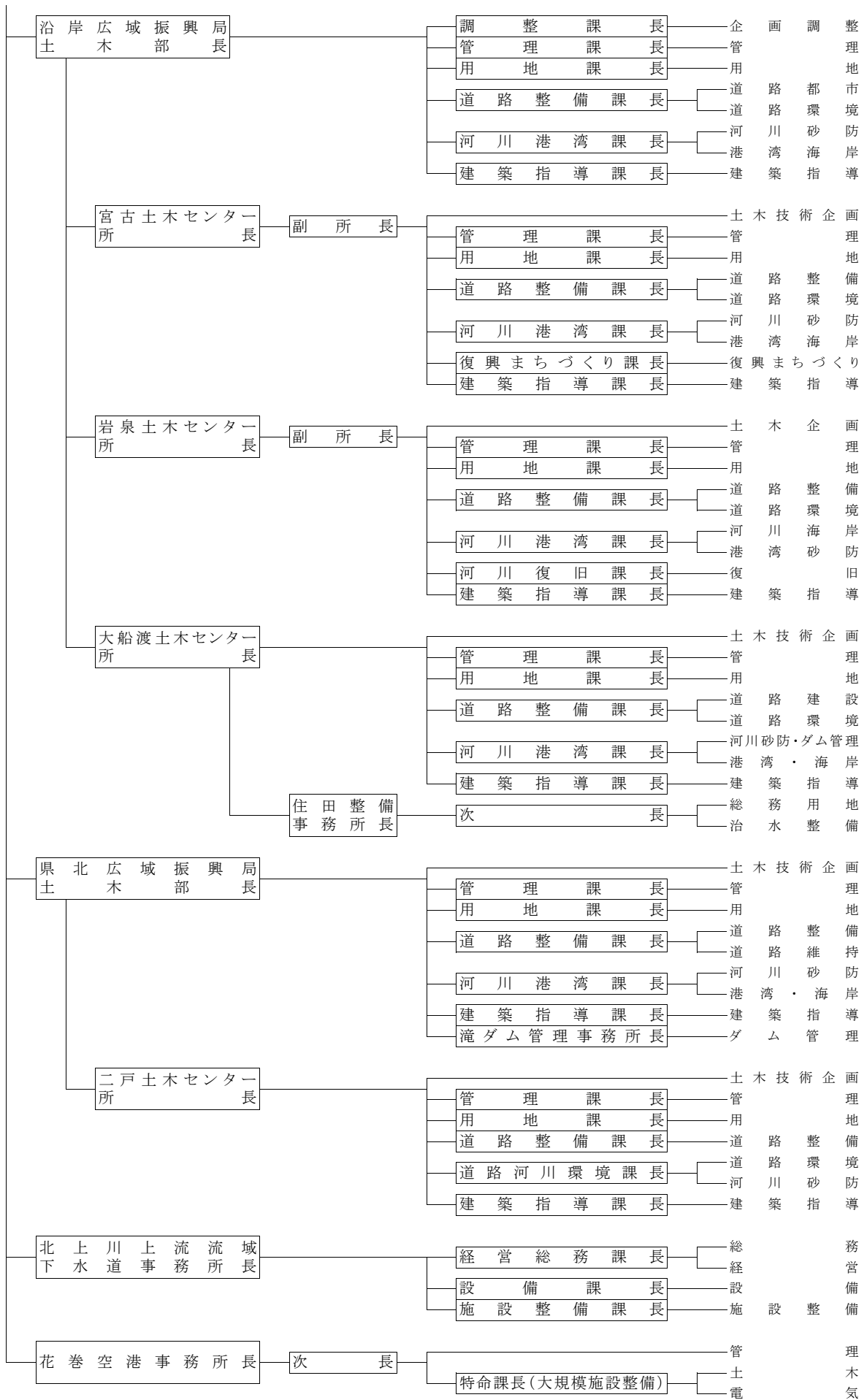
#### (1) 本 庁



(2) 広域振興局・出先機関







#### 4 出先機関の名称・位置等(令和6年4月1日現在)

(1) 広域振興局土木部及び土木センター

名称	位置	所管市町村			出張所		
		市町村名	面積(km <sup>2</sup> )	推計人口(人)	名称	所管区域	
盛岡広域振興局	土木部	盛岡市	盛岡市・滝沢市・雫石町・紫波町・矢巾町	1,984.05	409,698		
	岩手土木センター	岩手郡岩手町	八幡平市・葛巻町・岩手町	1,657.72	38,637		
県南広域振興局	土木部	奥州市	奥州市・金ヶ崎町	1,173.06	122,078		
	花巻土木センター	花巻市	花巻市	908.39	89,141		
	北上土木センター	北上市	北上市・西和賀町	1,028.29	96,610	西和賀出張所	西和賀町
	遠野土木センター	遠野市	遠野市	825.97	23,533		
	一関土木センター	一関市	一関市・平泉町	1,319.81	111,370		
	千厩土木センター	一関市	一関市				
沿岸広域振興局	土木部	釜石市	釜石市・大槌町	640.77	39,651		
	宮古土木センター	宮古市	宮古市・山田町	1,521.96	59,174		
	岩泉土木センター	下閉伊郡岩泉町	岩泉町・田野畑村	1,148.55	10,547		
	大船渡土木センター	大船渡市	大船渡市・陸前高田市・住田町	889.29	53,531		
県北広域振興局	土木部	久慈市	久慈市・普代村・野田村・洋野町	1,076.88	50,235		
	二戸土木センター	二戸市	二戸市・軽米町・九戸村・一戸町	1,100.29	46,579		
計				15,275.01	1,150,784		

※ 資料出所:「岩手県統計年鑑(令和2年10月1日)」、「岩手県毎月人口推計(令和6年4月1日)」

(2) 広域振興局土木部及び土木センター以外の事務所(ダム関係事務所等)

名称	位置
盛岡広域振興局土木部流域治水室綱取ダム管理事務所	盛岡市
沿岸広域振興局大船渡土木センター住田整備事務所	気仙郡住田町
県北広域振興局土木部滝ダム管理事務所	久慈市
北上川上流流域下水道事務所	盛岡市
花巻空港事務所	花巻市

## 5 県土整備部の分掌事務

### ◎ 本庁

#### ◆ 県土整備企画室

- (1) 部の総括に関する事。
- (2) 部内各課等の連絡に関する事。
- (3) 部内他課の主管に属しない事。
- (4) 県土整備行政の企画及び調整に関する事。
- (5) 部内の予算に関する事。
- (6) 建設業務統計に関する事。
- (7) 部内の事務管理、人事、予算、経理及び物品の管理に関する事。
- (8) 部内の事務に係る叙位、叙勲及び褒章(紺綬褒章を除く。)に関する事。
- (9) 岩手県営内丸駐車場の管理に関する事。
- (10) 流域下水道事務所及び空港事務所に係る事。
- (11) 公有地の拡大の推進に関する事(市町村課及び商工企画室の主管に属するものを除く。)
- (12) 国土交通省所管国有財産の管理及び処分に関する事(他課等の主管に属するものを除く。)
- (13) 高速自動車国道用地に係る受託業務の総括に関する事。
- (14) 土地収用の事業認定その他の手続及び処分に関する事。
- (15) 土木事業の執行に伴う損失補償に関する事。
- (16) 公用若しくは公共用に供する土地又は公共の利益のために取得する必要がある土地の先行取得に関する事(他課等の主管に属するものを除く。)
- (17) 特定所有者不明土地に係る土地権利等の取得並びに収用及び使用の裁定に関する事。
- (18) あっせん委員、仲裁委員及び事業認定審議会に関する事。
- (19) 収用委員会に関する事。

#### ◆ 建設技術振興課

- (1) 建設業の振興に関する事。
- (2) 建設業者の許可及び指導監督並びに経営事項の審査に関する事。
- (3) 建設業者団体に対する指導、助言及び勧告に関する事。
- (4) 浄化槽工事業者の登録及び指導監督並びに特例浄化槽工事業者の届出に関する事。
- (5) 建設工事統計に関する事(他課等の主管に属するものを除く。)
- (6) 建設機械の打刻及び打刻の検認に関する事。
- (7) 土地等の使用及び立入り公告等に関する事(他課等の主管に属するものを除く。)
- (8) 県営建設工事の請負契約に係る競争入札参加者の資格(出納局総務課の主管に属するものを除く。)に関する事。
- (9) 建設関連業務の委託契約に係る競争入札参加者の資格及び指名並びに入札に関する事(指名及び入札にあつては、他部局の主管に属するものを除く。)
- (10) 建設関連業務の委託契約の制度に関する事(建築関係建設コンサルタント業務以外の委託契約に係るものにあつては、他部局等の主管に属するものを除き、広域振興局並びに第3章第3節第7款及び第8款に規定する出先機関の実施分を含む。)
- (11) 公共工事に関する検査に関する事(他課等の主管に属するものを除く。)
- (12) 公共事業の執行の適正化に関する事(他課等の主管に属するものを除く。)
- (13) 建設工事紛争審査会に関する事。
- (14) 建設工事に係る資材の再資源化等の促進に関する事。
- (15) 公共工事に関する安全対策に関する事(他課等の主管に属するものを除く。)
- (16) 公共工事に関する技術の向上に関する事。
- (17) 公共工事の設計積算基準等の技術管理に関する事(他課等の主管に属するものを除く。)
- (18) 公共工事の監督及び環境対策の総括に関する事(他課等の主管に属するものを除く。)
- (19) 公共事業の効率性の向上及び執行の適正化に関する事(他課等の主管に属するものを除く。)
- (20) 公共工事の円滑な施工の確保に関する事。

◆ 道路建設課

- (1) 道路の整備に関する企画調査に関すること。
- (2) 高速自動車国道の建設促進に関すること(県土整備企画室の主管に属するものを除く。)
- (3) 道路の新設及び改築に関すること。

◆ 道路環境課

- (1) 路線の認定に関すること。
- (2) 軌道に関する認可に関すること。
- (3) 道路の維持、修繕その他の管理に関すること。
- (4) 道路の整備に係る環境対策に関すること。
- (5) 交通安全施設等の整備事業に関すること。
- (6) 自転車道の整備に関すること。
- (7) 建設機械の整備事業に関すること。
- (8) 市町村道の代行事業に関すること。

◆ 河川課

- (1) 水防協議会に関すること。
- (2) 砂利採取業(河川において砂利の採取を行うものに限る。)の指導監督に関すること。
- (3) 公有水面(港湾区域及び漁港区域内に係るものを除く。)の埋立てに関すること。
- (4) 河川及び海岸(他課等の主管に属するものを除く。)の改良及び維持管理に関すること。
- (5) 海岸漂着物等の処理等の実施に関すること(他課等の主管に属するものを除く。)
- (6) 流域治水に関すること。
- (7) 水防に関すること。
- (8) 河川管理施設としてのダムの調査、建設及び管理に関すること。
- (9) 河川総合開発事業の企画に関すること。
- (10) 河川管理者以外の者が設置するダムの検査及び管理の指導に関すること。

◆ 砂防災課

- (1) 砂防地指定、地すべり防止区域、急傾斜地崩壊危険区域、土砂災害警戒区域等の指定及び管理に関すること。
- (2) 公共土木施設の災害復旧事業費に関すること。
- (3) 砂防設備等の整備に関する企画調査に関すること。
- (4) 砂防設備等の整備、維持及び修繕に関すること。
- (5) 土砂災害警戒区域等における土砂災害防止対策の推進に関すること。
- (6) 公共土木施設の災害復旧事業に関すること。

◆ 都市計画課

- (1) 道路及び公園等のひとにやさしいまちづくりの推進に関すること(他課等の主管に属するものを除く。)
- (2) 土地区画整理事業(被災市街地復興土地区画整理事業を除く。)に関すること。
- (3) 優良な宅地の認定に関すること。
- (4) 都市公園に関すること(県立都市公園(岩手県営運動公園及び岩手県立御所湖広域公園の艇庫を除く。)の管理に関するものに限る。)
- (5) 開発審査会に関すること。
- (6) 都市計画、都市計画制限及び都市計画事業に関すること
- (7) 低炭素まちづくり計画に係る総合的な調整に関すること。
- (8) 駐車場(岩手県営内丸駐車場を除く。)に関すること。
- (9) 都市計画審議会に関すること。
- (10) まちづくりに関する総合支援に関すること(他課等の主管に属するものを除く。)
- (11) 市街地の再開発等に係る事業に関すること。
- (12) 景観形成に関すること。
- (13) 屋外広告物に関すること。
- (14) 宅地造成及び特定盛土等の規制に関すること(他課等の主管に属するものを除く。)
- (15) 景観形成審議会に関すること。

◆ 下水環境課

- (1) 汚水処理施設の維持管理に係る助言に関する事。
- (2) 浄化槽の整備に関する事。
- (3) 流域下水道事業の経営に関する事。
- (4) 流域下水道事業の出納及び決算に関する事。
- (5) 流域下水道の維持管理に関する事。
- (6) 流域下水等の設置及び改築に関する事。
- (7) 汚水処理の総合的な企画及び調整並びに推進に関する事。
- (8) 公共下水道及び集落排水施設に関する事。

◆ 建築住宅課

- (1) 県営住宅及び県営特定公共賃貸住宅の整備及び管理に関する事。
- (2) 農地所有者等賃貸住宅に関する事。
- (3) 建築動態統計に関する事。
- (4) 独立行政法人住宅金融支援機構及び独立行政法人都市再生機構に関する事。
- (5) 宅地建物取引業に関する事。
- (6) 不動産特定共同事業に関する事。
- (7) 住宅の品質確保の促進等及び住宅瑕疵担保責任の履行確保に関する事。
- (8) 住宅の整備に関する企画及び調整に関する事。
- (9) 県営住宅及び県営特定公共賃貸住宅の指導監督に関する事。
- (10) 市町村の公営住宅及び特定公共賃貸住宅の指導監督に関する事。
- (11) 地域優良住宅に関する事。
- (12) 優良な住宅の認定に関する事。
- (13) 特定優良賃貸住宅の供給の促進及び優良田園住宅の建設の促進に関する事。
- (14) 高齢者等住宅確保要配慮者の居住の安定確保に関する事。
- (15) 長期優良住宅の普及の促進に関する事。
- (16) 低炭素建築物の普及の促進に関する事。
- (17) 住宅地区改良事業に関する事。
- (18) 建築士及び建築士事務所に関する事。
- (19) 建築の指導及び取締りに関する事。
- (20) 建築物の防災対策に関する事。
- (21) 公共的施設(道路及び公園等を除く。)のひとにやさしいまちづくりの推進に関する事。
- (22) 宅地造成等の規制に関する事。
- (23) 長期優良住宅建築等計画等の認定等に関する事。
- (24) 低炭素建築物新築等計画の認定等に関する事。
- (25) 建築物のエネルギー消費性能の向上等に関する事。
- (26) 建築審査会及び建築士審査会に関する事。
- (27) 営繕工事に係る設計、審査及び監理に関する事。
- (28) 営繕工事の技術的支援に関する事。

◆ 港湾空港課

- (1) 港湾の振興に関する事。
- (2) 港湾及び空港の管理に関する事。
- (3) 港湾統計に関する事。
- (4) 港湾区域内における公有水面の埋立てに関する事。
- (5) 港湾及び空港の建設、改良、維持及び修繕に関する事。
- (6) 地方港湾審議会に関する事。

◎ 出先機関

- ◆ 広域振興局土木部及び土木センター（盛岡広域振興局土木部、岩手土木センター、県南広域振興局土木部、花巻土木センター、北上土木センター、遠野土木センター、一関土木センター、千厩土木センター、沿岸広域振興局土木部、宮古土木センター、岩泉土木センター、大船渡土木センター、県北広域振興局土木部、二戸土木センター）

※ 次表の「分掌事務」欄に掲げる事務のうち、「分掌の区分」欄のそれぞれ該当する部又は土木センターの欄に○印のあるものを分掌する。

分掌事務	分掌の区分		備考
	土木部	土木センター	
1 広域振興圏域の土木及び住宅施策の企画及び調整に関すること。	○		
2 地域の土木及び住宅施策の推進に関すること。	○	○	1 盛岡広域振興局土木部岩手土木センターにあつては、地域の住宅施策の推進を除く。 2 県南広域振興局土木部一関土木センターにあつては、千厩土木センターが分掌する事務を併せて処理する。
3 道路、河川、港湾、海岸（他部等の主管に属するものを除く。5の項において同じ。）、県営住宅及び県営特定公共賃貸住宅の建設工事並びに都市計画、下水道、砂防、地すべり防止、急傾斜地崩壊防止及び土砂災害警戒区域等の土砂災害防止に係る建設工事に関すること。	○	○	1 県南広域振興局土木部花巻土木センターにあつては北上土木センターが、一関土木センターにあつては千厩土木センターが分掌する道路の建設工事に関する事務を併せて処理する。 2 県南広域振興局土木部一関土木センターにあつては、千厩土木センターが分掌する県営住宅及び県営特定公共賃貸住宅の建設工事に関する事務を併せて処理する。
4 建設工事の検査に関すること。	○	○	県南広域振興局土木部北上土木センター、遠野土木センター及び千厩土木センターを除く。
5 道路、都市公園（岩手県営運動公園及び岩手県立御所湖広域公園の艇庫を除く。）、河川、港湾、海岸、県営住宅及び県営特定公共賃貸住宅の管理並びに砂防、地すべり防止及び急傾斜地崩壊防止のために必要な管理に関すること。	○	○	
6 公有地の拡大の推進に関すること（土木部の主管に属するものに限る。）。	○		
7 国土交通省所管国有財産の管理及び処分に関すること。	○	○	
8 土木事業の執行に伴う土地等の取得及び補償に関すること。	○	○	県南広域振興局土木部の花巻土木センターにあつては北上土木センターが、一関土木センターにあつては千厩土木センターが分掌する事務を併せて処理する。
9 公用若しくは公共用に供する土地又は公共の利益のために取得する必要のある土地の先行取得に関すること（水産部の主管に属するものを除く。）。	○	○	
10 市町村が行う補助工事の指導監督に関すること（水産部の主管に属するものを除く。）。	○	○	県南広域振興局土木部一関土木センターにあつては、千厩土木センターが分掌する事務を併せて処理する。
11 建設業者の許可及び指導監督並びに経営事項の審査に関すること。	○	○	県南広域振興局土木部の花巻土木センターにあつては遠野土木センターが、一関土木センターにあつては千厩土木センターが分掌する事務を併せて処理する。
12 浄化槽工事業者の登録及び指導監督並びに特例浄化槽工事業者の届出に関すること。	○	○	
13 建設工事統計に関すること。	○	○	
14 建設工事に係る資材の再資源化等の促進に関すること。	○	○	
15 砂利採取業（河川において砂利の採取を行うものに限る。）の指導監督に関すること。	○	○	
16 公有水面（漁港区域内に係るものを除く。）の埋立てに関すること。	○	○	
17 水防に関すること。	○	○	
18 都市計画及び都市計画事業の指導監督に関すること。	○	○	

分掌事務	分掌の区分		備考
	土木部	土木センター	
19 都市計画制限に関すること。	○	○	
20 駐車場に関すること。	○	○	
21 市街地再開発事業の施行地区内における建築行為等の制限に関すること。	○	○	
22 新住宅市街地開発事業により造成された造成宅地等に関する権利の処分の制限に関すること。	○	○	
23 景観形成に関すること。	○	○	盛岡広域振興局土木部にあっては岩手土木センターが、県南広域振興局土木部一関土木センターにあっては千厩土木センターが分掌する建築物及び工作物に係る事務を併せて処理する。
24 屋外広告物の取締りに関すること。	○	○	
25 汚水処理の企画及び調整並びに推進に関すること。	○	○	県南広域振興局土木部一関土木センターにあっては、千厩土木センターが分掌する事務を併せて処理する。
26 市町村の公共下水道、農業集落排水施設及び浄化槽の整備に関すること。	○	○	
27 県営住宅及び県営特定公共賃貸住宅の建設工事に係る設計及び積算に関すること。	○		盛岡広域振興局土木部に限る。
28 市町村の公営住宅等の用途廃止に係る審査に関すること。	○	○	1 盛岡広域振興局土木部岩手土木センターを除く。
29 独立行政法人住宅金融支援機構融資住宅の工事の審査に関すること。	○	○	2 県南広域振興局土木部一関土木センターにあっては、千厩土木センターが分掌する事務を併せて処理する。
30 建築士事務所の指導監督に関すること。	○	○	
31 宅地建物取引業者の免許及び指導監督に関すること。	○	○	
32 高齢者円滑入居賃貸住宅の登録等に関すること。	○	○	
33 被災建築物の応急危険度判定に関すること。	○	○	
34 公共的施設のひとにやさしいまちづくりの推進に関すること。	○	○	
35 宅地造成の許可及び指導監督に関すること。	○	○	
36 長期優良住宅建築等計画等の認定等に関すること。	○	○	
37 低炭素建築物新築等計画の認定等に関すること。	○	○	
38 建築物の耐震改修の計画の認定等に関すること。	○	○	
39 事業計画のある道路の指定及び道路の位置の指定に関すること。	○	○	
40 住宅瑕疵担保履行に係る届出等に関すること。	○	○	
41 建築物のエネルギー消費性能の向上に関すること。	○	○	1 盛岡広域振興局土木部岩手土木センターを除く。 2 県南広域振興局土木部一関土木センターにあっては、千厩土木センターが分掌する事務を併せて処理する。
42 港湾統計に関すること。	○	○	
43 岩手県収入証紙の受渡し、交換、廃棄及び購入代金の還付に関すること。		○	県南広域振興局土木部北上土木センター、遠野土木センター及び千厩土木センターに限る。
44 情報公開及び個人情報の保護等の連絡調整に関すること(総務部総務センターの主管に属するものを除く。)		○	

◆ ダム管理事務所(盛岡広域振興局土木部流域治水室綱取ダム管理事務所、県北広域振興局土木部滝ダム管理事務所)  
ダムの維持管理及び当該ダムに係る河川の管理に関すること。

◆ 北上川上流流域下水道事務所

- (1) 流域下水道建設工事に関すること。
- (2) 流域下水道の管理に関すること。

◆ 花巻空港事務所

空港の管理及び建設工事に関すること。

6 県土整備部の職員数(令和6年4月1日現在)

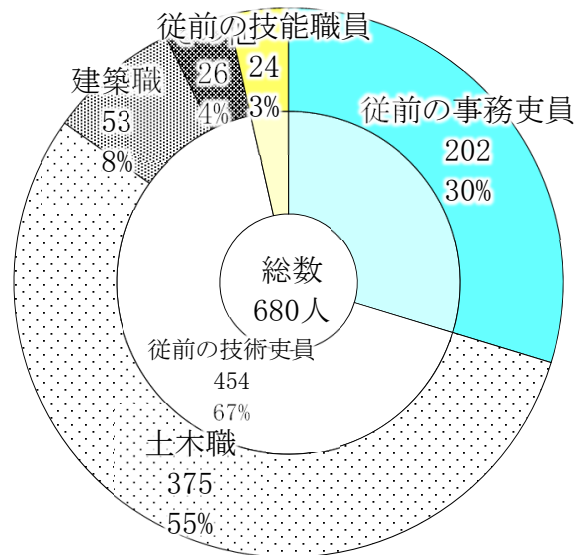
(単位:人)

区 分		従 前 の 吏 員					計	従 前 の 技 労 職 員	合 計
		事務	技術	土木	建築	その他		運 転 技 士	
本 庁	県土整備企画室	21	8	6	2		29		29
	建設技術振興課	6	10	9	1		16		16
	道路建設課		12	12			12		12
	道路環境課	6	11	11			17		17
	河川課	4	20	19		1	24		24
	砂防災害課	3	10	10			13		13
	都市計画課	8	15	13	2		23		23
	下水環境課	6	8	7		1	14		14
	建築住宅課	10	24		18	6	34		34
	港湾空港課	5	7	7			12		12
	計	69	125	94	23	8	194	0	194
出 先 機 関 （ 事 務 所 ）	盛岡) 土木部	16	46	36	9	1	62	2	64
	岩手土木センター	6	15	15			21	2	23
	県南) 土木部	9	24	21	3		33	2	35
	花巻土木センター	12	18	16	2		30	3	33
	北上土木センター	6	18	16	2		24	2	26
	遠野土木センター	6	15	13	2		21	1	22
	一関土木センター	8	18	16	2		26	2	28
	千厩土木センター	4	10	10			14	1	15
	沿岸) 土木部	8	22	18	2	2	30	2	32
	宮古土木センター	10	28	23	2	3	38	1	39
	岩泉土木センター	8	23	23			31	2	33
	大船渡土木センター	8	21	18	2	1	29	1	30
	住田整備事務所	2	5	5			7		7
	県北) 土木部	9	22	20	2		31	1	32
	滝ダム管理事務所		4	4			4		4
	二戸土木センター	9	17	15	2		26	1	27
北上川上流流域下水道事務所	6	13	6		7	19	1	20	
花巻空港事務所	6	10	6		4	16		16	
計	133	329	281	30	18	462	24	486	
合 計		202	454	375	53	26	656	24	680



7 県土整備部職員数の推移(各年度4月1日時点)

区分	単位	平成20	21	22	23	24	25	26	27	28	29	30	令和元	2	3	4	5	6	
従前の事務吏員	本庁	人	65	61	58	56	58	58	59	61	63	66	61	63	68	64	65	67	69
	出先機関	人	146	142	142	134	155	170	180	171	170	165	155	154	160	150	141	135	133
	計	人	211	203	200	190	213	228	239	232	233	231	216	217	228	214	206	202	202
	構成比	%	27.0	26.5	28.7	28.3	27.2	27.4	27.8	27.2	27.5	28.0	26.8	27.7	29.4	28.7	28.9	29.1	29.7
従前の技術吏員	本庁	人	146	144	131	128	137	144	159	164	155	141	136	132	128	129	123	125	125
	出先機関	人	389	383	330	320	401	428	431	426	429	424	423	405	392	376	357	342	329
	計	人	535	527	461	448	538	572	590	590	584	565	559	537	520	505	480	467	454
	構成比	%	68.4	68.9	66.2	66.7	68.7	68.8	68.5	69.2	68.9	68.4	69.4	68.5	67.0	67.8	67.4	67.3	66.8
従前の技労職員	本庁	人	0	0	0	0	0	0	0	0	0	0	0	0	0	0	0	0	0
	出先機関	人	36	35	35	34	32	32	32	31	31	30	30	30	28	26	26	25	24
	計	人	36	35	35	34	32	32	32	31	31	30	30	30	28	26	26	25	24
	構成比	%	4.6	4.6	5.0	5.1	4.1	3.8	3.7	3.6	3.7	3.6	3.7	3.8	3.6	3.5	3.7	3.6	3.5
計	本庁	人	211	205	189	184	195	202	218	225	218	207	197	195	196	193	188	192	194
	出先機関	人	571	560	507	488	588	630	643	628	630	619	608	589	580	552	524	502	486
	計	人	782	765	696	672	783	832	861	853	848	826	805	784	776	745	712	694	680
	構成比	%	100.0	100.0	100.0	100.0	100.0	100.0	100.0	100.0	100.0	100.0	100.0	100.0	100.0	100.0	100.0	100.0	100.0



## 8 附属機関

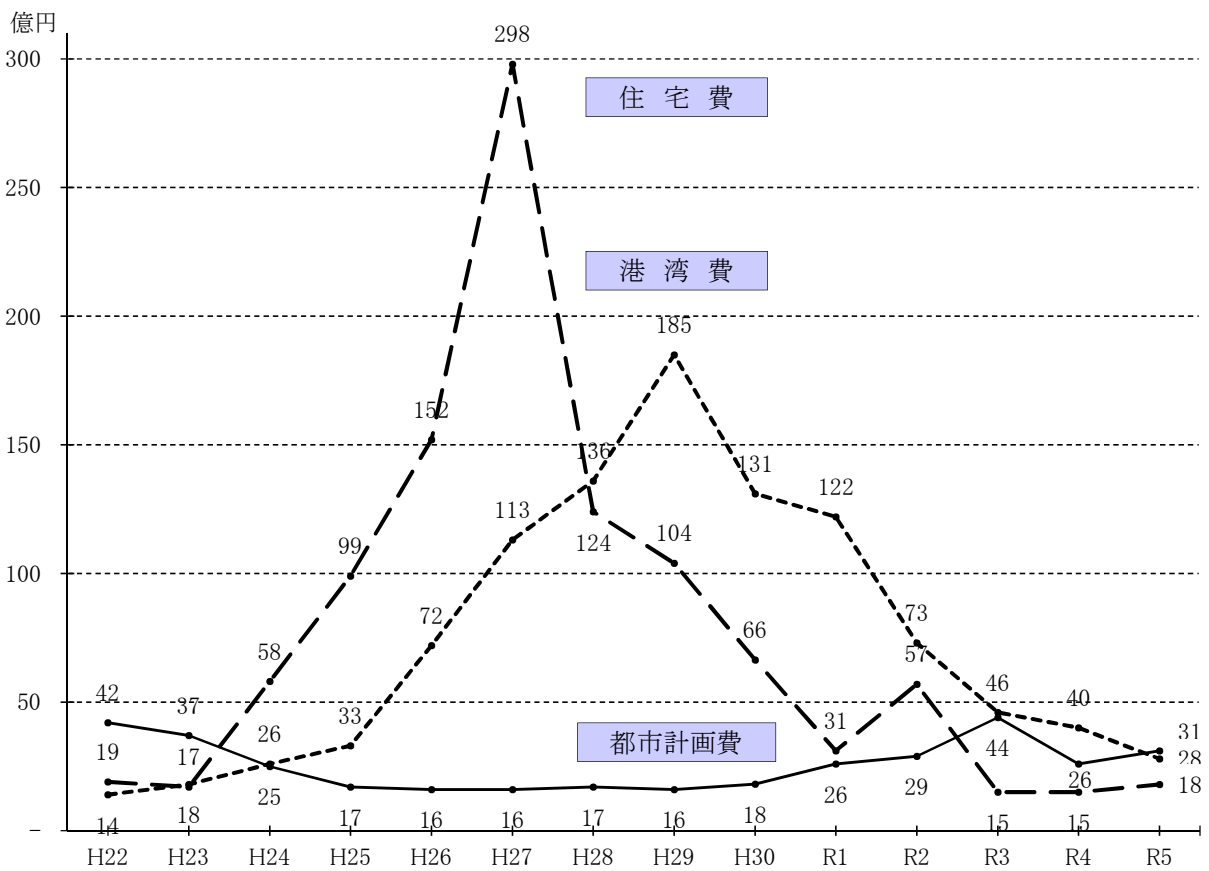
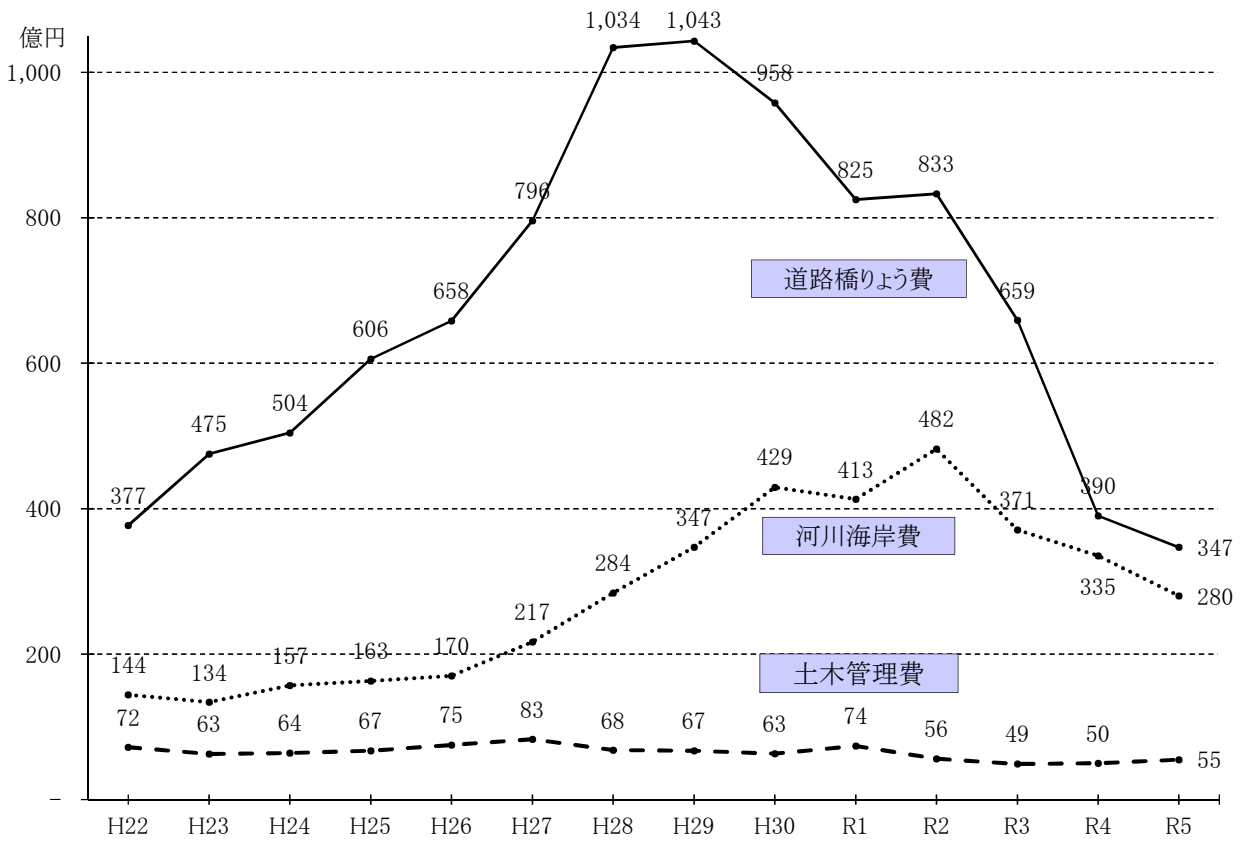
名 称	所 掌 事 務	主 管 課
岩手県あっせん委員会	土地収用法(昭和26年法律第219号)第15条の2第1項の規定による土地等の取得に関する紛争の解決についてのあっせんに関する事。	県土整備企画室
岩手県仲裁委員会	土地収用法(昭和26年法律第219号)第15条の7第1項の規定による土地等の取得に際しての対償のみに関する紛争についての仲裁に関する事。	県土整備企画室
岩手県事業認定審議会	土地収用法(昭和26年法律第219号)第34条の7第1項の規定による同法の規定によりその権限に属させられた事項の調査審議に関する事。	県土整備企画室
岩手県建設工事紛争審査会	建設業法(昭和24年法律第100号)第25条の規定による建設工事の請負契約に関する紛争についてのあっせん、調停及び仲裁に関する事。	建設技術振興課
岩手県都市計画審議会	都市計画法(昭和43年法律第100号)第77条第1項及び第2項の規定による都市計画に関する事項の調査審議及び関係行政機関に対する建議に関する事。	都市計画課
岩手県開発審査会	都市計画法第34条第14号の規定による市街化調整区域に係る開発行為に関する審議及び同法第50条第1項の規定による審査請求に対する裁決に関する事。	都市計画課
岩手県建築審査会	建築基準法(昭和25年法律第201号)第78条の規定による特定行政庁等の処分等に対する審査請求の裁決及び壁面線の指定等に対する同意並びに同法の施行に関する重要事項の調査審議に関する事。	建築住宅課
岩手県建築士審査会	建築士法(昭和25年法律第202号)第28条の規定による二級建築士試験及び木造建築士試験に関する事務並びに同法に規定する同意に関する事。	建築住宅課
岩手県地方港湾審議会	港湾法(昭和25年法律第218号)第35条の2第1項の規定による重要港湾に関する重要事項の調査審議に関する事。	港湾空港課
岩手県水防協議会	水防法(昭和24年法律第193号)第8条第1項及び第2項の規定による水防計画その他水防に関する重要事項の調査審議及び関係機関に対する意見の陳述に関する事。	河川課
岩手県景観形成審議会	岩手の景観の保全と創造に関する条例(平成5年岩手県条例第35号)第25条の規定により、県土の良好な景観の形成に関する重要事項及び屋外広告物条例(昭和46年岩手県条例第44号)によりその権限に属させられた事項を調査審議すること。	都市計画課
「建設業経営力強化支援事業費補助金」候補事業選定委員会※	岩手県附属機関条例(令和5年岩手県条例第4号)第2条第2項の規定により、執行機関の諮問に応じ、補助金(相当の反対給付を受けないで交付する補助金以外の給付金を含む。)、利子補給金その他これらに類するものの交付又は貸付金の貸付け(以下「補助金の交付等」という。)の対象となる者、事業等の決定に係る申請書等の内容を審査し、及び当該補助金の交付等に関し必要な事項について調査審議すること。	建設技術振興課
優良県営建設工事表彰審査会※	岩手県附属機関条例(令和5年岩手県条例第4号)第2条第2項の規定により、執行機関の諮問に応じ、表彰(県勢功労者顕彰を除く。)、認定その他これらに類するものの対象となる候補者の選考その他選考に関し必要な事項について調査審議すること。	建設技術振興課
県営住宅等指定管理者選定委員会※	岩手県附属機関条例(令和5年岩手県条例第4号)第2条第2項の規定により、執行機関の諮問に応じ、地方自治法第244条の2第3項に規定する指定管理者(以下「指定管理者」という。)の候補者の選定及び指定管理者の業務の評価に関する事項について調査審議すること。	建築住宅課
リアスハーバー宮古指定管理者選定委員会※	岩手県附属機関条例(令和5年岩手県条例第4号)第2条第2項の規定により、執行機関の諮問に応じ、地方自治法第244条の2第3項に規定する指定管理者(以下「指定管理者」という。)の候補者の選定及び指定管理者の業務の評価に関する事項について調査審議すること。	港湾空港課
宮古港フェリーターミナル指定管理者選定委員会※	岩手県附属機関条例(令和5年岩手県条例第4号)第2条第2項の規定により、執行機関の諮問に応じ、地方自治法第244条の2第3項に規定する指定管理者(以下「指定管理者」という。)の候補者の選定及び指定管理者の業務の評価に関する事項について調査審議すること。	港湾空港課

※ 所掌事務の欄に掲げる事項について審査、審議、調査等を行わせるため、必要があるときに置くもの。

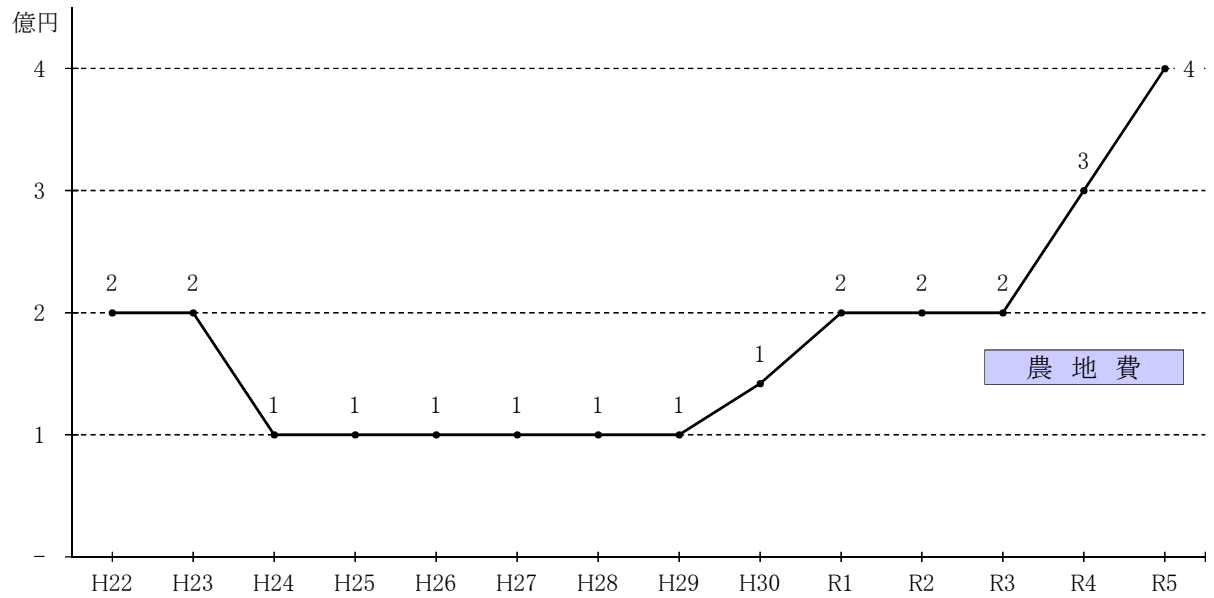
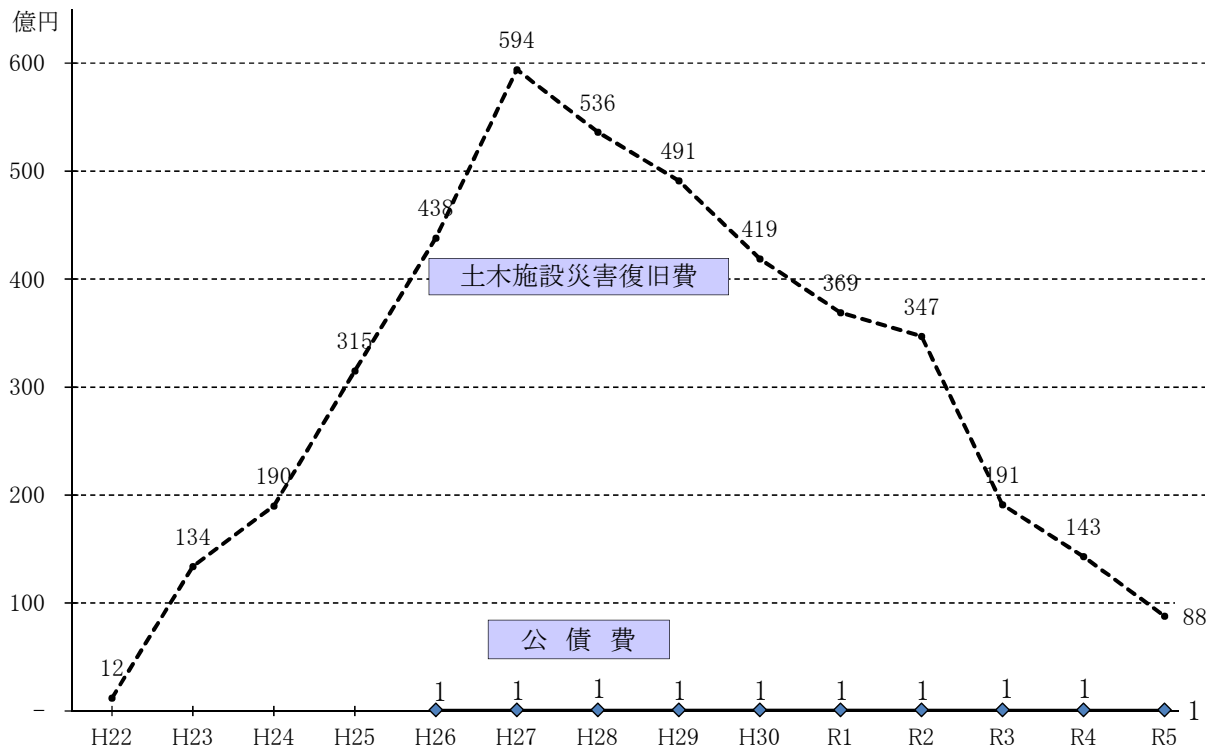
## 2 予算決算関係

9	県土整備部所管一般会計目的別歳出決算規模推移表	24
10	県一般会計歳入歳出予算総括表	26
11	県土整備部所管一般会計予算	27
	(1) 予算額の推移	27
	(2) 財源別歳入予算	28
	(3) 性質別歳出予算	28
12	県土整備部所管特別会計等予算	28
	(1) 特別会計	28
	(2) 企業会計	28
13	投資的経費に関する予算	29
14	県一般会計歳入歳出決算	30
15	一般会計歳出決算規模の推移	31
16	県土整備部所管特別会計等歳出決算規模の推移	32
	(1) 土地先行取得事業特別会計	32
	(2) 港湾整備事業特別会計	32
	(3) 岩手県流域下水道事業会計	32

## 9 県土整備部所管一般会計目的別歳出決算規模推移表



県土整備部所管一般会計目的別歳出決算規模推移表(つづき)



## 10 県一般会計歳入歳出予算総括表

(歳入予算)

(単位:百万円、%)

款 別	令和6年度		令和5年度		比 較	
	当初予算額(A)	構成比	当初予算額(A)	構成比	(A)-(B)	増減率
1 県 税	126,538	17.3	129,285	16.8	△ 2,747	△ 2.1
2 地方消費税清算金	63,757	8.7	63,554	8.2	203	0.3
3 地方譲与税	25,922	3.5	25,216	3.3	706	2.8
4 地方特例交付金	3,724	0.5	672	0.1	3,052	453.8
5 地方交付税	221,699	30.3	221,297	28.7	402	0.2
6 交通安全対策特別交付金	346	0.0	367	0.0	△ 21	△ 5.7
7 分担金及び負担金	1,331	0.2	1,644	0.2	△ 313	△ 19.0
8 使用料及び手数料	7,245	1.0	7,569	1.0	△ 324	△ 4.3
9 国庫支出金	92,445	12.6	124,508	16.1	△ 32,063	△ 25.8
10 財産収入	889	0.1	1,228	0.2	△ 339	△ 27.6
11 寄附金	369	0.1	715	0.1	△ 346	△ 48.4
12 繰入金	23,866	3.3	19,570	2.5	4,296	22.0
13 繰越金	1,800	0.2	0	0.0	1,800	※
14 諸収入	118,315	16.2	133,878	17.4	△ 15,563	△ 11.6
15 県債	43,973	6.0	41,904	5.4	2,069	4.9
歳入合計	732,217	100.0	771,408	100.0	△ 39,191	△ 5.1

※ 13繰越金の令和5年度当初予算額は1千円であり、1,799,999千円増加しました。

(歳出予算(目的別))

1 議会費	1,423	0.2	1,387	0.2	36	2.6
2 総務費	30,336	4.1	32,275	4.2	△ 1,939	△ 6.0
3 民生費	92,529	12.6	92,254	12.0	275	0.3
4 衛生費	21,444	2.9	52,059	6.7	△ 30,615	△ 58.8
5 労働費	2,715	0.4	2,752	0.4	△ 37	△ 1.3
6 農林水産業費	54,553	7.5	58,514	7.6	△ 3,961	△ 6.8
7 商工費	105,670	14.4	122,191	15.8	△ 16,521	△ 13.5
8 土木費	60,808	8.3	56,948	7.4	3,860	6.8
9 警察費	29,838	4.1	27,436	3.6	2,402	8.8
10 教育費	137,022	18.7	130,808	17.0	6,214	4.8
11 災害復旧費	11,971	1.6	12,050	1.6	△ 79	△ 0.7
12 公債費	91,414	12.5	90,634	11.7	780	0.9
13 諸支出金	92,195	12.6	91,501	11.9	694	0.8
14 予備費	300	0.0	600	0.1	△ 300	△ 50.0
歳出合計	732,217	100.0	771,408	100.0	△ 39,191	△ 5.1

参 考	自主財源 (1・2・7・8・10・11・12・13・14)	344,110	47.0	357,444	46.3	△ 13,334	△ 3.7
	依存財源 (3・4・5・6・9・15)	388,109	53.0	413,964	53.7	△ 25,855	△ 6.2
	計	732,217	100.0	771,408	100.0	△ 39,191	△ 5.1

注1 精査の結果、計数に異同を生ずる場合があること。

2 端数調整により、計数が一致しない場合があること。

## 11 県土整備部所管一般会計予算

(1) 予算額の推移

(単位:百万円、%)

款 項	令和元年度			令和2年度			令和3年度		
	予算額	構成比	前年比	予算額	構成比	前年比	予算額	構成比	前年比
6款 農林水産業費	162	0.1	124.8	202	0.1	124.8	326	0.5	161.6
3項 農地費	162	0.1	124.8	202	0.1	124.8	326	0.5	161.6
8款 土木費	141,086	79.2	115.0	162,273	85.0	115.0	52,716	84.4	32.5
1項 土木管理費	5,878	3.3	88.8	5,218	2.7	88.8	4,954	7.9	94.9
2項 道路橋りょう費	76,744	43.1	115.5	88,643	46.4	115.5	27,913	44.7	31.5
3項 河川海岸費	41,890	23.5	114.5	47,975	25.1	114.5	14,787	23.7	30.8
4項 港湾費	8,473	4.8	110.1	9,328	4.9	110.1	1,855	3.0	19.9
5項 都市計画費	3,852	2.2	105.2	4,053	2.1	105.2	1,438	2.3	35.5
6項 住宅費	4,250	2.4	166.0	7,055	3.7	166.0	1,768	2.8	25.1
11款 災害復旧費	36,859	20.7	74.3	27,394	14.4	74.3	8,448	13.5	30.8
3項 土木施設災害復旧費	36,859	20.7	74.3	27,394	14.4	74.3	8,448	13.5	30.8
12款 公債費	113	0.1	100.0	113	0.1	100.0	113	0.2	100.0
1項 公債費	113	0.1	100.0	113	0.1	100.0	113	0.2	100.0
13款 諸支出金	-	-	皆増	862	0.5	皆増	862	1.4	100.0
2項 公営企業負担金	-	-	皆増	862	0.5	皆増	862	1.4	100.0
県土整備部の計	178,220	(19.1) 100.0	106.6	190,845	(20.5) 100.0	107.1	62,465	(7.7) 100.0	32.7
一般会計の県計	935,502	100.0	99.7	932,313	100.0	99.7	810,477	100.0	86.9

款 項	令和4年度			令和5年度			令和6年度		
	予算額	構成比	前年比	予算額	構成比	前年比	予算額	構成比	前年比
6款 農林水産業費	317	0.5	97.1	312	0.5	98.4	284	0.4	91.0
3項 農地費	317	0.5	97.1	312	0.5	98.4	284	0.4	91.0
8款 土木費	52,158	77.8	98.9	56,948	83.6	109.2	60,808	83.9	106.8
1項 土木管理費	4,795	7.2	96.8	4,793	7.0	100.0	5,429	7.5	113.3
2項 道路橋りょう費	29,236	43.6	104.7	36,239	53.2	124.0	36,681	50.6	101.2
3項 河川海岸費	13,152	19.6	88.9	10,609	15.6	80.7	12,853	17.7	121.2
4項 港湾費	1,516	2.3	81.7	1,362	2.0	89.8	1,689	2.3	124.0
5項 都市計画費	1,647	2.5	114.5	2,220	3.3	134.8	2,334	3.2	105.1
6項 住宅費	1,812	2.7	102.5	1,725	2.5	95.2	1,822	2.5	105.6
11款 災害復旧費	13,618	20.3	161.2	9,977	14.7	73.3	10,560	14.6	105.8
3項 土木施設災害復旧費	13,618	20.3	161.2	9,977	14.7	73.3	10,560	14.6	105.8
12款 公債費	113	0.2	100.0	113	0.2	99.7	113	0.2	100.0
1項 公債費	113	0.2	100.0	113	0.2	99.7	113	0.2	100.0
13款 諸支出金	806	1.2	93.5	740	1.1	91.8	715	1.0	96.6
2項 公営企業負担金	806	1.2	93.5	740	1.1	91.8	715	1.0	96.6
県土整備部の計	67,012	(8.5) 100.0	107.3	68,090	(8.8) 100.0	101.6	72,480	(9.9) 100.0	106.4
一般会計の県計	792,236	100.0	97.7	771,408	100.0	97.4	732,217	100.0	94.9

注1 上段( )は、県の予算額に対する県土整備部の構成比であること。

2 款項の番号は、年度毎に変更となる場合があること。

## (2) 財源別歳入予算

(単位:百万円、%)

区 分	令和6年度		令和5年度		比 較	
	予算額(A)	構成比	予算額(A)	構成比	増減額 (A)-(B)=(C)	増減率 (C)/(B)
特 定 財 源	55,861	77.1	51,061	75.0	4,800	9.4
内 訳	分 担 金 及 び 負 担 金	98	0.1	64	34	53.1
	使 用 料 及 び 手 数 料	2,549	3.5	2,499	50	2.0
	国 庫 支 出 金	25,679	35.4	23,530	2,149	9.1
	財 産 収 入	24	0.0	25	△ 1	△ 4.0
	繰 入 金	47	0.1	43	4	9.3
	諸 収 入	637	0.9	545	92	16.9
	県 債	26,827	37.0	24,355	2,472	10.1
一 般 財 源	16,620	22.9	17,029	25.0	△ 409	△ 2.4
合 計	72,480	100.0	68,090	100.0	4,390	6.4

## (3) 性質別歳出予算

(単位:百万円、%)

区 分	令和6年度		令和5年度		比 較	
	予算額(A)	構成比	予算額(A)	構成比	増減額 (A)-(B)=(C)	増減率 (C)/(B)
人 件 費 ・ 物 件 費	5,650	7.8	5,629	8.3	21	0.4
維 持 補 修 費	13,536	18.7	13,375	19.6	161	1.2
補 助 費 等	996	1.4	988	1.5	8	0.8
普 通 建 設 事 業 費	41,408	57.1	37,763	55.5	3,645	9.7
災 害 復 旧 事 業 費	10,463	14.4	9,845	14.5	618	6.3
公 債 費	113	0.2	113	0.2	0	0.0
出 資 金	0	0.0	0	0.0	0	#DIV/0!
貸 付 金	0	0.0	0	0.0	0	#DIV/0!
繰 出 金	313	0.4	377	0.6	△ 64	△ 17.0
合 計	72,480	100.0	68,090	100.0	4,390	6.4

## 12 県土整備部所管特別会計等予算

## (1) 特別会計

(単位:百万円、%)

会 計 名	令和6年度		令和5年度		比 較	
	予算額(A)	構成比	予算額(A)	構成比	増減額 (A)-(B)=(C)	増減率 (C)/(B)
土 地 先 行 取 得 事 業	0.03	0.0	0.03	0.0	0.01	25.9
港 湾 整 備 事 業	732	100.0	749	100.0	△ 17.00	△ 2.3
計	732	100.0	749	100.0	△ 16.99	△ 2.3

## (2) 企業会計

(単位:百万円、%)

会 計 名	令和6年度		令和5年度		比 較	
	予算額(A)	構成比	予算額(A)	構成比	増減額 (A)-(B)=(C)	増減率 (C)/(B)
岩 手 県 流 域 下 水 道 事 業						
収 益 的 支 出 (第 3 条)	8,832	76.0	9,225	76.0	△ 393	△ 4.3
資 本 的 支 出 (第 4 条)	2,785	24.0	2,914	24.0	△ 129	△ 4.4
計	11,617	100.0	12,139	100.0	△ 522	△ 4.3

注 端数調整により、計数が一致しない場合があること。



### 13 投資的経費に関する予算

(単位:百万円、%)

種別	項目	令和6年度		令和5年度		比較	
		予算額(A)	構成比	予算額(A)	構成比	増減額 (A)-(B)=(C)	増減率 (C)/(B)
治水	河川	6,258	12.2	4,593	8.9	1,665	36.3
	ダム	437	0.9	469	0.9	△ 32	△ 6.8
	砂防	2,766	5.4	2,129	4.1	637	29.9
	計	9,461	18.4	7,190	14.0	2,270	31.6
	海岸	675	1.3	576	1.1	99	17.2
	道路	26,008	50.7	25,750	50.2	258	1.0
	街路	1,705	3.3	1,605	3.1	100	6.2
	港湾	742	1.4	555	1.1	187	33.7
	空港	1,151	2.2	677	1.3	474	70.0
	住宅	458	0.9	477	0.9	△ 19	△ 4.0
	下水	279	0.5	282	0.5	△ 3	△ 1.0
	農業農村	284	0.6	312	0.6	△ 29	△ 9.2
	公共事業費計	40,763	79.4	37,425	72.9	3,338	8.9
災害復旧	河川等	10,502	20.5	9,919	19.3	583	5.9
	港湾	58	0.1	58	0.1	0	0.0
	計	10,560	20.6	9,977	19.4	583	5.8
	合計	51,323	100.0	47,402	92.4	3,921	8.3

### (再掲) 投資的経費に関する予算のうち震災分

(単位:百万円、%)

種別	項目	令和6年度		令和5年度		比較	
		予算額(A)	構成比	予算額(A)	構成比	増減額 (A)-(B)=(C)	増減率 (C)/(B)
治水	河川	0	0.0	0	0.0	0	-
	ダム	0	0.0	0	0.0	0	-
	砂防	0	0.0	0	0.0	0	-
	計	0	0.0	0	0.0	0	-
	海岸	0	0.0	0	0.0	0	-
	道路	0	0.0	0	0.0	0	-
		0	0.0	0	0.0	0	-
	港湾	0	0.0	0	0.0	0	-
	住宅	0	0.0	0	0.0	0	-
	下水	0	0.0	0	0.0	0	-
	農業農村	0	0.0	0	0.0	0	-
	公共事業費計	0	-	0	-	0	-
災害復旧	河川等	4,773	100.0	3,453	72.3	1,320	38.2
	港湾	0	0.0	0	0.0	0	0.0
	計	4,773	100.0	3,453	72.3	1,320	38.2
	合計	4,773	100.0	3,453	72.3	1,320	38.2

注 端数調整により、計数が一致しない場合があること。

## 14 県一般会計歳入歳出決算

(単位:百万円、%)

款 別	令和5年度		令和4年度		比 較	
	決算額 A	構成比	決算額 B	構成比	増減額 A-B=C	増減率 C/B
1 県 税	129,377	15.6	131,592	14.6	△ 2,215	△ 1.7
2 地方消費税清算金	61,361	7.4	61,738	6.9	△ 377	△ 0.6
3 地方譲与税	26,500	3.2	26,348	2.9	152	0.6
4 地方特例交付金	700	0.1	703	0.1	△ 2	△ 0.3
5 地方交付税	232,717	28.1	230,301	25.6	2,416	1.0
6 交通安全対策特別交付金	294	0.0	330	0.0	△ 35	△ 10.7
7 分担金及び負担金	3,191	0.4	2,814	0.3	377	13.4
8 使用料及び手数料	6,990	0.8	7,349	0.8	△ 359	△ 4.9
9 国庫支出金	125,693	15.2	169,895	18.9	△ 44,202	△ 26.0
10 財産収入	1,022	0.1	963	0.1	59	6.1
11 寄附金	889	0.1	397	0.0	492	124.0
12 繰入金	19,403	2.3	26,582	3.0	△ 7,179	△ 27.0
13 繰越金	52,731	6.4	57,553	6.4	△ 4,822	△ 8.4
14 諸収入	116,347	14.1	121,115	13.5	△ 4,768	△ 3.9
15 県債	50,534	6.1	60,984	6.8	△ 10,450	△ 17.1
歳入合計	827,749	100.0	898,662	100.0	△ 70,913	△ 7.9
1 議会費	1,354	0.2	1,312	0.2	42	3.2
2 総務費	47,357	6.1	56,691	6.7	△ 9,335	△ 16.5
3 民生費	95,629	12.3	99,810	11.8	△ 4,181	△ 4.2
4 衛生費	27,447	3.5	46,324	5.5	△ 18,877	△ 40.8
5 労働費	2,394	0.3	2,392	0.3	2	0.1
6 農林水産業費	63,397	8.2	60,895	7.2	2,502	4.1
7 商工費	111,860	14.4	119,304	14.1	△ 7,444	△ 6.2
8 土木費	75,865	9.8	85,567	10.1	△ 9,702	△ 11.3
9 警察費	27,257	3.5	27,447	3.2	△ 190	△ 0.7
10 教育費	130,794	16.8	139,486	16.5	△ 8,692	△ 6.2
11 災害復旧費	9,870	1.3	19,288	2.3	△ 9,418	△ 48.8
12 公債費	89,700	11.6	93,598	11.1	△ 3,898	△ 4.2
13 諸支出金	93,451	12.0	93,816	11.1	△ 365	△ 0.4
14 予備費	0	0.0	0	0.0	0	—
歳出合計	776,376	100.0	845,932	100.0	△ 69,556	△ 8.2

注 端数調整により、計数が一致しない場合があること。

## 15 一般会計歳出決算規模の推移

(単位:百万円、%)

区 分	令和2年度			令和3年度			令和4年度			令和5年度		
	決算額	構成比	対前年度伸率	決算額	構成比	対前年度伸率	決算額	構成比	対前年度伸率	決算額	構成比	対前年度伸率
県一般会計歳出決算額	1,021,996		9.0	939,547		△ 8.1	845,932		△ 10.0	776,376		△ 8.2
県土整備部計	188,999	100.0	1.4	138,713	100.0	△ 26.6	101,098	100.0	△ 27.1	85,898	100.0	△ 15.0
農地費	191	0.1	2.2	214	0.2	12.1	343	0.2	59.9	352	0.3	2.6
土木管理費	5,655	3.0	△ 23.8	4,882	3.5	△ 13.7	4,955	3.6	1.5	5,487	4.0	10.7
道橋りょう費	83,278	44.1	1.0	65,869	47.5	△ 20.9	38,952	28.1	△ 40.9	34,700	25.0	△ 10.9
河川海岸費	48,180	25.5	16.7	37,055	26.7	△ 23.1	33,537	24.2	△ 9.5	27,985	20.2	△ 16.6
港湾費	7,269	3.8	△ 40.7	4,624	3.3	△ 36.4	4,049	2.9	△ 12.4	2,797	2.0	△ 30.9
都市計画費	2,943	1.6	10.8	4,413	3.2	49.9	2,559	1.8	△ 42.0	3,115	2.2	21.7
住宅費	5,724	3.0	84.0	1,588	1.1	△ 72.3	1,515	1.1	△ 4.6	1,780	1.3	17.5
土木施設災害復旧費	34,717	18.4	△ 5.8	19,114	13.8	△ 44.9	14,271	10.3	△ 25.3	8,837	6.4	△ 38.1
住宅施設災害復旧費	6	0.0	皆増	0	0.0	皆減	0	0.0		0	0.0	#DIV/0!
公債費	113	0.1	△ 0.0	113	0.1	0.0	113	0.1	0.0	113	0.1	0.0
諸支出金	924	0.5	皆増	842	0.6	△ 8.9	804	0.6	△ 4.5	731	0.5	△ 9.1

注 端数調整により、計数が一致しない場合があること。

## 16 県土整備部所管特別会計等歳出決算規模の推移

### (1) 土地先行取得事業特別会計

(単位:百万円、%)

区 分	令和2年度		令和3年度		令和4年度		令和5年度	
	決算額	対前年度伸率	決算額	対前年度伸率	決算額	対前年度伸率	決算額	対前年度伸率
1 管理事務費	1	0.0	1	0.0	1	0.0	1	0.0
2 公債費	0	—	0	—		—		—
3 土地取得事業費	0	—	0	—		—		—
計	1	0.0	1	0.0	1	0.0	1	0.0

### (2) 港湾整備事業特別会計

(単位:百万円、%)

区 分	令和2年度		令和3年度		令和4年度		令和5年度	
	決算額	対前年度伸率	決算額	対前年度伸率	決算額	対前年度伸率	決算額	対前年度伸率
1 事業費	1,000	15.7	600	△ 40.1	416	△ 58.4	145	△ 75.8
2 公債費	695	△ 13.9	689	△ 0.9	640	△ 7.8	628	△ 8.8
計	1,695	1.4	1,289	△ 24.0	1,056	△ 37.7	774	△ 40.0

### (3) 岩手県流域下水道事業会計

(単位:百万円、%)

区 分	令和2年度		令和3年度		令和4年度		令和5年度	
	決算額	対前年度伸率	決算額	対前年度伸率	決算額	対前年度伸率	決算額	対前年度伸率
1 事業費								
収益的支出 (第3条)	9,087	皆増	9,265	2.0	9,107	△ 1.7	8,887	△ 2.4
資本的支出 (第4条)	399	皆増	2,123	432.1	904	△ 57.4	2,725	201.4
2 公債費								
収益的支出 (第3条)	240	皆増	218	△ 9.2	199	△ 8.7	181	△ 9.0
資本的支出 (第4条)	1,063	皆増	1,024	△ 3.7	1,552	51.6	1,280	△ 17.5
計	10,789	皆増	12,630	17.1	11,762	9.0	13,073	3.5

注 令和2年度に流域下水道事業特別会計から移行

注 端数調整により、計数が一致しない場合があること。

### 3 道路関係

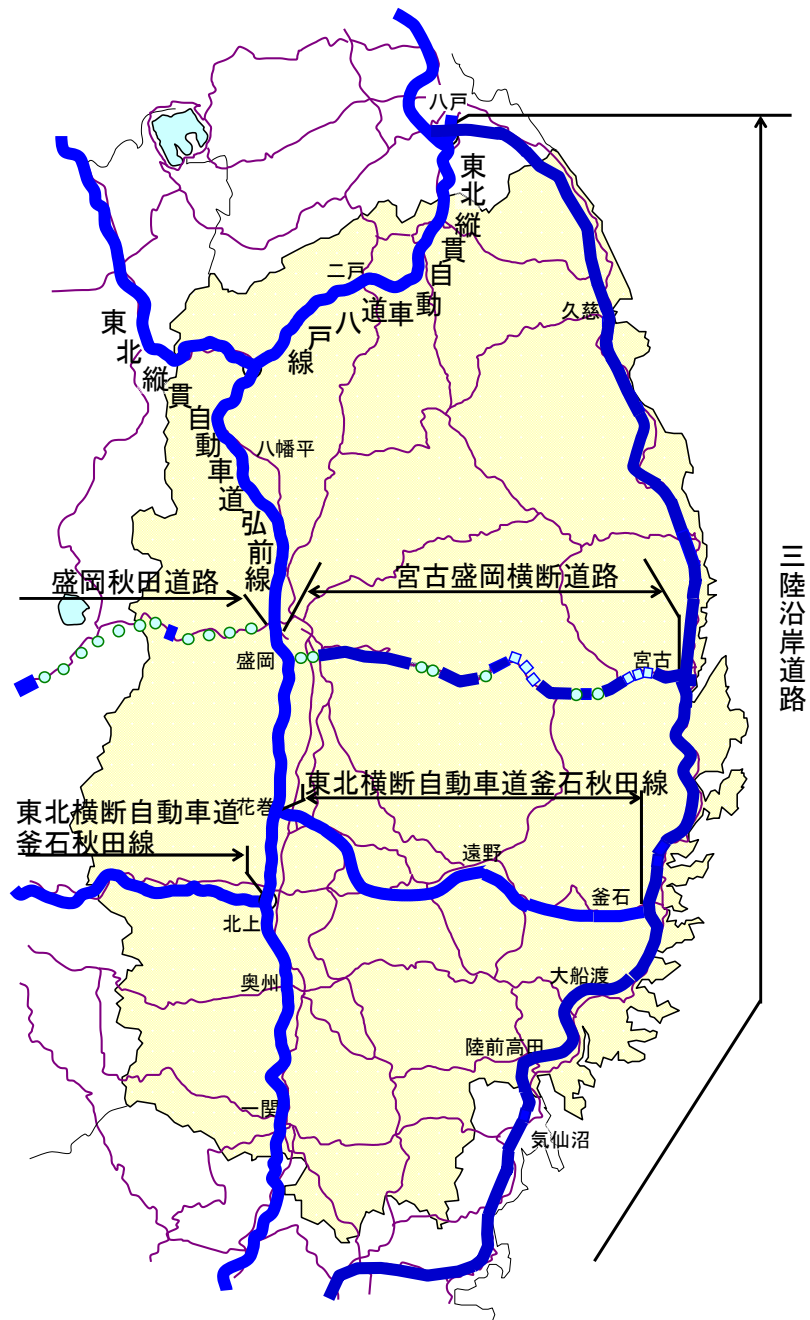
17	高規格道路網図	34
18	一般国道・主要地方道道路網略図	35
19	道路現況調書	36
20	振興局別道路現況	38
21	高規格道路の現況	40
22	国道(指定区間外)・県道整備状況	41
(1)	一般国道	41
(2)	主要地方道	42
(3)	一般県道	44
23	県管理道路の除雪状況	51
24	県管理道路関係施設一覧	51
(1)	道路現況	51
(2)	県管理の主なトンネルと橋梁	52
(3)	排水施設設置箇所	53
(4)	道の駅	53
(5)	路面監視装置設置場所	53
(6)	その他施設	53

## 17 高規格道路網図(令和6年4月1日現在)

路線名	起点	終点
東北縦貫自動車道弘前線	東京都	青森市
東北縦貫自動車道八戸線	東京都	青森市
東北横断自動車道釜石秋田線	釜石市	秋田市
三陸沿岸道路	仙台市	八戸市
宮古盛岡横断道路	宮古市	盛岡市
盛岡秋田道路	盛岡市	秋田市

※宮古盛岡横断道路は一部現道活用区間を含む。

凡例		
高規格道路	供用区間	■
	事業中区間	□□□□
	調査中区間	○○○○



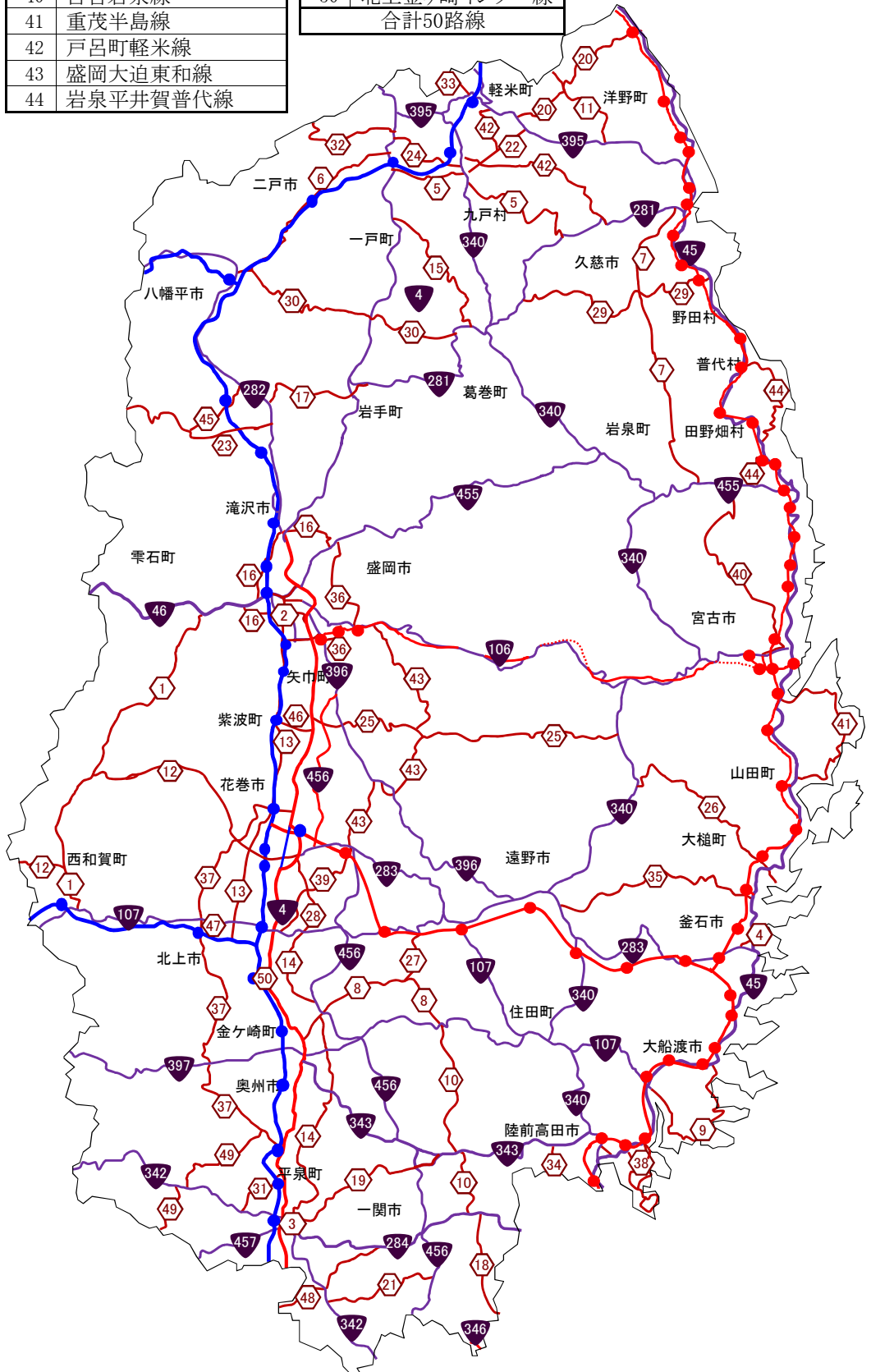
18 一般国道・主要地方道道路網略図(令和6年4月1日現在)

一般国道	
路線名	
4号	
45号	
46号	
106号	
107号	
281号	
282号	
283号	
284号	
340号	
342号	
343号	
346号	
395号	
396号	
397号	
455号	
456号	
457号	
合計19路線	

主要地方道	
路線番号	路線名
35	釜石遠野線
36	上米内湯沢線
37	花巻平泉線
38	大船渡広田陸前高田線
39	北上東和線
40	宮古岩泉線
41	重茂半島線
42	戸呂町軽米線
43	盛岡大迫東和線
44	岩泉平井賀普代線

主要地方道	
路線番号	路線名
45	柏台松尾線
46	紫波インター線
47	北上西インター線
48	弥栄金成線
49	栗駒平泉線
50	北上金ヶ崎インター線
合計50路線	

主要地方道	
路線番号	路線名
1	盛岡横手線
2	盛岡停車場線
3	一関停車場線
4	釜石港線
5	一戸山形線
6	二戸五日市線
7	久慈岩泉線
8	水沢米里線
9	大船渡綾里三陸線
10	江刺室根線
11	八戸大野線
12	花巻大曲線
13	盛岡和賀線
14	一関北上線
15	一戸葛巻線
16	盛岡環状線
17	岩手平館線
18	本吉室根線
19	一関大東線
20	軽米種市線
21	花泉藤沢線
22	軽米九戸線
23	大更八幡平線
24	二戸九戸線
25	紫波江繋線
26	大槌小国線
27	江刺東和線
28	花巻北上線
29	野田山形線
30	葛巻日影線
31	平泉巖美溪線
32	二戸田子線
33	軽米名川線
34	気仙沼陸前高田線



19 道路現況調書

令和5年4月1日現在(単位:km)

道路種別	路線数	総延長	重用延長	未供用延長	実延長	実延長の内訳				
						改良・未改良内訳				
						改良済延長				
						車道		車道		
						5.5m以上	改良率	5.5m未満含む	改良率	
一般国道	国管理※	4	715.9	0.0	0.0	715.9	715.5	99.9%	715.9	100.0%
	県管理	16	1,346.4	109.4	0.0	1,237.0	1,209.4	97.8%	1,216.7	98.4%
	計	19	2,062.3	109.4	0.0	1,952.9	1,924.9	98.6%	1,932.6	99.0%
県道	主要地方道	50	1,401.3	62.9	0.0	1,338.3	1,146.1	85.6%	1,218.8	91.1%
	一般県道	195	1,771.1	69.8	39.0	1,662.2	1,102.4	66.3%	1,360.9	81.9%
	計	245	3,172.4	132.7	39.0	3,000.5	2,248.5	74.9%	2,579.7	86.0%
国道道計	国管理	4	715.9	0.0	0.0	715.9	715.5	99.9%	715.9	100.0%
	県管理	255	4,489.3	242.1	39.0	4,208.0	3,430.4	81.5%	3,768.3	89.6%
	市管理	6	29.6	0.0	0.0	29.6	27.5	93.1%	28.1	95.1%
	計	264	5,234.7	242.1	39.0	4,953.4	4,173.4	84.3%	4,512.3	91.1%
市町村道※	一級	1,438	3,794.4	25.5	23.5	3,745.5	2,064.8	55.1%	3,406.3	90.9%
	二級	1,847	3,399.6	18.9	8.0	3,372.6	809.2	24.0%	2,703.8	80.2%
	小計	3,285	7,194.0	44.4	31.5	7,118.1	2,874.0	40.4%	6,110.1	85.8%
	その他	51,482	21,690.0	162.4	114.3	21,413.3	2,364.3	11.0%	11,369.2	53.1%
	独立専用自歩道	738	56.5	0.7	0.3	55.5	0.7	1.3%	42.6	76.8%
	計	55,505	28,940.5	207.5	146.1	28,586.9	5,239.0	18.3%	17,521.9	61.3%
総計	55,769	34,175.2	449.6	185.1	33,540.3	9,412.4	28.1%	22,034.2	65.7%	

※一般国道(国管理)及び市町村道は、令和4年4月1日現在の数値。

令和4年4月1日時点	一般国道	19	2,034.8	112.5	0.0	1,922.4	1,893.6	98.5%	1,902.0	98.9%
	県道	245	3,166.3	132.8	39.0	2,994.5	2,238.5	74.8%	2,571.1	85.9%
	市町村道	54,650	28,844.6	206.0	149.6	28,489.0	5,189.4	18.2%	17,395.0	61.1%
	総計	54,914	34,045.7	451.3	188.6	33,405.9	9,321.5	27.9%	21,868.1	65.5%



道路現況調書(つづき)

令和5年4月1日現在(単位:km)

道路種別		実延長の内訳					道路種別内訳				
		改良・未改良内訳		路面別内訳			道路延長				
		未改良延長		舗装済延長	舗装率	未舗装道延長	道路延長	橋りょう		トンネル	
			うち自動車交通不能					数	延長	数	延長
一般国道	国管理	0.0	0.0	715.9	100.0%	0.0	586.9	534	38.4	112	90.7
	県管理	20.3	0.0	1,229.9	99.4%	7.1	1,125.8	987	38.1	118.5	73.1
	計	20.3	0.0	1,945.8	99.6%	7.1	1,712.7	1,521	76.5	231	163.8
県道	主要地方道	119.5	13.4	1,237.5	92.5%	100.9	1,290.0	822.5	27.7	56	20.6
	一般県道	301.3	4.7	1,327.4	79.9%	334.8	1,626.1	931	31.0	17	5.2
	計	420.8	18.1	2,564.9	85.5%	435.7	2,916.1	1,754	58.7	73	25.8
国県道計	国管理	0.0	0.0	715.9	100.0%	0.0	586.9	534	38.4	112	90.7
	県管理	439.7	18.1	3,766.7	89.5%	441.4	4,012.5	2,728	96.6	192	98.9
	市管理	1.4	0.0	28.1	95.2%	1.4	29.4	13	0.2	0	0
	計	441.1	18.1	4,510.7	91.1%	442.8	4,628.8	3,275	135.2	304	189.6
市町村道	一級	339.2	26.2	3,453.2	92.2%	292.3	3,699.6	1,790	40.5	15	5.4
	二級	668.8	73.1	2,785.7	82.6%	586.9	3,347.2	1,558	23.4	11	2
	小計	1,008.0	99.3	6,238.9	87.6%	879.2	7,046.8	3,348	63.9	26	7.4
	その他	10,044.1	2,314.3	10,732.8	50.1%	10,680.6	21,317.2	6,707	88.2	26	8
	独立専用自歩道	12.9	11.1	53.6	96.6%	1.9	54.2	31	1.3	0	0
	計	11,065.0	2,424.7	17,025.3	59.6%	11,561.7	28,418.2	10,086	153.4	52	15.4
総計		11,506.1	2,442.8	21,536.0	64.2%	12,004.5	33,047.0	13,361	288.6	356	205

令和4年4月1日時点	一般国道	20.3	0.0	1,915.3	99.6%	7.1	1,695.1	1,454	73.2	221	154
	県道	423.5	18.1	2,555.7	85.3%	440.1	2,910.3	1,751	58.5	73	25.8
	市町村道	11,093.9	2,426.2	16,876.6	59.2%	11,612.4	28,323.0	10,032	151.0	53	14.9
	総計	11,537.7	2,444.3	21,347.6	63.9%	12,059.6	32,928.4	13,237	282.7	347	194.7

## 20 振興局土木部等別道路現況

区分	一 般 国 道									県 道					
	国管理 ※			県管理			国道計			主要地方道			一般県道		
	実延長	改良延長	舗装延長	実延長	改良延長	舗装延長	実延長	改良延長	舗装延長	実延長	改良延長	舗装延長	実延長	改良延長	舗装延長
盛岡	91.6	91.6	91.6	135.0	135.0	135.0	226.6	226.6	226.6	143.0	134.9	134.5	236.2	208.7	192.4
岩手	18.9	18.9	18.9	119.5	119.5	119.5	138.4	138.4	138.4	112.5	105.0	97.1	134.0	120.1	106.5
花巻	19.5	19.5	19.5	56.7	56.7	56.7	76.2	76.2	76.2	141.5	123.9	124.1	152.6	143.3	128.6
北上	14.2	14.2	14.2	61.6	61.6	61.6	75.8	75.8	75.8	110.6	91.7	95.3	98.0	91.4	81.4
県南	33.5	33.5	33.5	115.0	115.0	115.0	148.5	148.5	148.5	114.3	113.3	113.9	191.8	177.8	176.2
一関	16.9	16.9	16.9	97.8	93.7	97.8	114.7	110.6	114.7	71.4	70.8	71.1	78.4	69.4	73.8
千厩	0.0	0.0	0.0	86.3	86.1	86.1	86.3	86.1	86.1	75.4	72.3	74.8	133.1	91.3	106.1
大船渡	91.7	91.7	91.7	93.5	93.5	93.5	185.2	185.2	185.2	65.4	61.3	64.6	97.4	54.2	61.8
遠野	15.1	15.1	15.1	110.1	108.4	110.1	125.2	123.5	125.2	11.5	11.1	11.1	80.1	75.9	59.2
沿岸	78.1	78.1	78.1	22.5	21.0	22.5	100.6	99.1	100.6	58.3	55.9	53.2	66.6	31.4	38.5
宮古	113.9	113.9	113.9	137.0	133.1	133.1	251.0	247.0	247.0	87.2	53.2	68.3	53.9	46.4	51.3
岩泉	54.8	54.8	54.8	75.2	66.3	72.1	129.9	121.1	126.9	74.2	68.3	68.3	104.9	51.2	52.6
県北	126.4	126.4	126.4	61.1	61.1	61.1	187.5	187.5	187.5	130.5	120.1	123.8	124.1	115.2	112.8
二戸	41.2	41.2	41.2	65.9	65.9	65.9	107.1	107.1	107.1	142.5	137.0	137.4	111.3	84.7	86.3
総計	715.9	715.9	715.9	1,237.0	1,216.7	1,229.9	1,953.0	1,932.6	1,945.9	1,338.3	1,218.8	1,237.5	1,662.3	1,360.9	1,327.4

※ 独立専用自歩道を含む。

※ 改良済延長欄は車道幅員5.5m未満の延長を含むものである。

※ 舗装済延長欄は、セメント系及びアスファルト系高級・簡易のみのものである。

※ 国管理道路及び市町村道は令和4年4月1日現在の数値。

## 振興局土木部等別道路現況(つづき)

令和5年4月1日現在(単位:km)

区分	県道			国県道計			市町村道 ※			総計		
	県道計			実延長	改良延長	舗装延長	実延長	改良延長	舗装延長	実延長	改良延長	舗装延長
	実延長	改良延長	舗装延長									
盛岡	379.2	343.6	326.9	605.8	570.2	553.5	5,118.4	3,339.1	3,368.3	5,724.2	3,909.3	3,921.8
岩手	246.4	225.1	203.7	384.8	363.5	342.0	1,764.3	1,231.1	1,083.1	2,149.2	1,594.6	1,425.1
花巻	294.1	267.2	252.7	370.3	343.3	328.9	3,312.8	1,882.9	1,747.8	3,683.0	2,226.3	2,076.7
北上	208.5	183.1	176.7	284.4	258.9	252.6	2,248.5	1,338.8	1,220.3	2,532.9	1,597.7	1,472.9
県南	306.1	291.1	290.1	454.6	439.6	438.5	3,439.4	2,149.3	2,060.6	3,894.0	2,588.9	2,499.2
一関	149.8	140.3	144.8	264.5	250.9	259.5	4,532.4	2,617.9	2,500.4	4,796.9	2,868.8	2,760.0
千厩	208.5	163.6	180.9	294.8	249.7	267.0	(一関に計上)			294.8	249.7	267.0
大船渡	162.8	115.5	126.5	348.0	300.7	311.7	1,361.6	813.4	828.6	1,709.6	1,114.1	1,140.3
遠野	91.6	87.0	70.2	216.8	210.5	195.4	1,294.1	649.6	598.5	1,510.9	860.1	793.9
沿岸	125.0	87.3	91.7	225.6	186.3	192.3	751.7	461.9	425.1	977.3	648.2	617.4
宮古	141.1	99.6	119.6	392.1	346.6	366.6	1,005.3	725.0	809.9	1,397.4	1,071.6	1,176.5
岩泉	179.0	119.5	120.9	309.0	240.6	247.8	502.1	384.4	405.3	811.0	625.0	653.1
県北	254.6	235.3	236.6	442.1	422.8	424.1	1,535.8	952.3	939.6	1,977.9	1,375.1	1,363.7
二戸	253.8	221.7	223.7	360.9	328.7	330.8	1,720.5	976.1	1,037.8	2,081.4	1,304.8	1,368.6
総計	3,000.6	2,579.7	2,564.9	4,953.6	4,512.3	4,510.8	28,587.0	17,521.9	17,025.3	33,540.5	22,034.2	21,536.1

※ 独立専用自歩道を含む。

※ 改良済延長欄は車道幅員5.5m未満の延長を含むものである。

※ 舗装済延長欄は、セメント系及びアスファルト系高級・簡易のみのものである。

※ 国管理道路及び市町村道は令和4年4月1日現在の数値。

21 高規格道路の現況(令和6年4月1日現在)

(単位:km)

路線名	総延長	供用済		未供用区間				
		区間	延長	区間	整備状況	供用目標		
東北縦貫自動車道	弘前線 全体 698	大泉 JCT～青森 IC	698	八戸北 IC～青森東 IC (延長 10)				
	岩手県内 167	宮城県境～秋田県境	167					
	八戸線 全体 167	安代 JCT～八戸 IC 八戸 JCT～八戸北 IC 青森東 IC～青森 IC 百石道路・上北道路 上北天間林道路 天間林道路 みちのく有料道路 第二みちのく有料道路	157				基本計画 (一部 A <sup>〓</sup> 事業中)	未定
	岩手県内 54	安代 JCT～青森県境	54					
東北横断自動車道	釜石秋田線 全体 211	釜石 JCT～昭和男鹿半島 IC	211					
	岩手県内 112	釜石 JCT～秋田県境	112					
三陸沿岸道路	宮城県内 126	仙台港北 IC～宮城県境	126					
	岩手県内 213	宮城県境～大芦 久慈～青森県境	213					
	青森県内 20	青森県境～八戸 JCT	20					
宮古盛岡横断道路	約 80	宮古港 IC～手代森 IC	53	宮古田鎖 IC～墓目 箱石～川内 (延長 17)	事業中	未定		
				腹帯～下川井 下川井～川井 達曾部～平津戸 松草～区界 手代森 IC～盛岡南 IC (延長 13)	調査中			
盛岡秋田道路	全体 約 80	橋場改良 角館バイパス	7	盛岡市～雫石町間 雫石町～仙北市間 仙北市～大仙市間 (延長 73)	調査中			
	岩手県内 約 30	橋場改良	1					

注1 IC はインターチェンジ、JCT はジャンクションの略である。

注2 東北横断自動車道の数値は、東北縦貫自動車道の重用区間は含まない。

注3 供用区間及び供用延長は A<sup>〓</sup>(高速自動車国道に並行する一般国道の自動車専用道路)事業を含む。

## 22 国道(指定区間外)・県道整備状況(令和5年4月1日現在)

(1) 一般国道

(単位:m・%)

路線名	起点～終点	実延長	改良		舗装		指 定 年月日
			延長	率	延長	率	
106 号	宮古市～盛岡市	137,065.5	137,065.5	100.0	137,065.5	100.0	昭和40年3月29日
107 号	大船渡市～秋田県由利本荘市	119,804.6	119,804.6	100.0	119,804.6	100.0	昭和40年3月29日
281 号	盛岡市～久慈市	76,039.7	76,039.7	100.0	76,039.7	100.0	昭和44年12月4日
282 号	盛岡市～青森県平川市	66,363.2	66,363.2	100.0	66,363.2	100.0	昭和44年12月4日
283 号	釜石市～花巻市	86,006.6	82,724.1	96.2	86,006.6	100.0	昭和44年12月4日
284 号	陸前高田市～一関市	40,364.6	40,364.6	100.0	40,364.6	100.0	昭和44年12月4日
340 号	陸前高田市～青森県八戸市	194,865.8	182,092.5	93.4	187,921.5	96.4	昭和49年11月12日
342 号	秋田県横手市～宮城県登米市	67,374.6	63,272.2	93.9	67,374.6	100.0	昭和49年11月12日
343 号	陸前高田市～奥州市水沢	54,655.6	54,655.6	100.0	54,655.6	100.0	昭和49年11月12日
346 号	宮城県仙台市～宮城県気仙沼市	2,008.7	2,008.7	100.0	2,008.7	100.0	昭和49年11月12日
395 号	久慈市～二戸市	48,913.4	48,913.4	100.0	48,913.4	100.0	昭和56年4月30日
396 号	遠野市～盛岡市	58,074.7	58,074.7	100.0	58,066.2	100.0	昭和56年4月30日
397 号	大船渡市～秋田県横手市	80,900.9	80,900.9	100.0	80,900.9	100.0	昭和56年4月30日
455 号	盛岡市～下閉伊郡岩泉町	86,627.2	86,627.2	100.0	86,627.2	100.0	平成4年4月3日
456 号	盛岡市～宮城県気仙沼市	104,216.4	104,031.1	99.8	104,076.1	99.9	平成4年4月3日
457 号	一関市～宮城県白石市	13,740.4	13,740.4	100.0	13,740.4	100.0	平成4年4月3日
一般国道16路線合計		1,237,021.9	1,216,678.4	98.4	1,229,928.8	99.4	

## (2) 主要地方道

(単位:m・%)

番号	路線名	起点～終点	実延長	改良		舗装		認定 年月日
				延長	率	延長	率	
1	盛岡横手線	盛岡市～秋田県横手市	59,738.8	59,738.8	100.0	59,738.8	100.0	昭和29年8月16日
2	盛岡停車場線	盛岡停車場～盛岡市中央通三丁目	735.4	735.4	100.0	735.4	100.0	昭和29年8月16日
3	一関停車場線	一関停車場～一関市新大町	141.3	141.3	100.0	141.3	100.0	昭和29年8月16日
4	釜石港線	釜石港～釜石市只越町	1,366.0	1,366.0	100.0	1,366.0	100.0	昭和29年8月16日
5	一戸山形線	二戸郡一戸町～久慈市山形町	36,411.9	34,484.6	94.7	34,772.6	95.5	昭和51年10月1日
6	二戸五日市線	二戸市～八幡平市五日市	29,136.2	29,136.2	100.0	29,136.2	100.0	昭和34年3月31日
7	久慈岩泉線	久慈市～下閉伊郡岩泉町	52,997.2	50,922.2	96.1	52,997.2	100.0	昭和34年3月31日
8	水沢米里線	奥州市水沢～奥州市江刺米里	29,058.5	29,058.5	100.0	29,058.5	100.0	昭和47年3月17日
9	大船渡綾里三陸線	大船渡市猪川町 ～大船渡市三陸町越喜来	29,178.9	29,178.9	100.0	29,178.9	100.0	昭和34年3月31日
10	江刺室根線	奥州市江刺～一関市室根町	36,057.5	33,336.2	92.5	35,799.5	99.3	昭和51年10月1日
11	八戸大野線	青森県八戸市～九戸郡洋野町大野	14,465.8	14,465.8	100.0	14,465.8	100.0	昭和51年12月24日
12	花巻大曲線	花巻市～秋田県大仙市	61,681.7	41,934.2	68.0	45,286.1	73.4	昭和47年4月11日
13	盛岡和賀線	盛岡市～北上市和賀町	47,898.1	47,898.1	100.0	47,898.1	100.0	昭和51年10月1日
14	一関北上線	一関市～北上市	46,651.5	46,651.5	100.0	46,651.5	100.0	昭和51年10月1日
15	一戸葛巻線	二戸郡一戸町～岩手郡葛巻町	24,778.8	22,192.8	89.6	22,253.9	89.8	昭和51年10月1日
16	盛岡環状線	盛岡市南仙北二丁目 ～盛岡市上米内	32,675.1	32,675.1	100.0	32,675.1	100.0	昭和49年3月19日
17	岩手平館線	岩手郡岩手町～八幡平市平館	18,054.4	18,054.4	100.0	18,054.4	100.0	昭和34年3月31日
18	本吉室根線	宮城県気仙沼市本吉町 ～一関市室根町	15,438.0	15,046.0	97.5	15,052.2	97.5	昭和51年10月1日
19	一関大東線	一関市～一関市大東町	27,867.2	27,867.2	100.0	27,867.2	100.0	昭和34年3月31日
20	軽米種市線	九戸郡軽米町～九戸郡洋野町種市	25,266.6	25,266.6	100.0	25,266.6	100.0	昭和34年3月31日
21	花泉藤沢線	一関市花泉町～一関市藤沢町	18,101.4	18,101.4	100.0	18,101.4	100.0	昭和51年10月1日
22	軽米九戸線	九戸郡軽米町～九戸郡九戸村	12,622.7	12,622.7	100.0	12,622.7	100.0	昭和34年3月31日
23	大更八幡平線	八幡平市大更 ～秋田県鹿角市八幡平	31,547.3	31,547.3	100.0	31,547.3	100.0	昭和51年10月1日
24	二戸九戸線	二戸市～九戸郡九戸村	13,846.2	13,846.2	100.0	13,846.2	100.0	昭和51年10月1日
25	紫波江繫線	紫波郡紫波町～宮古市江繫	58,345.9	31,007.5	53.1	33,937.0	58.2	昭和34年3月31日
26	大槌小国線	上閉伊郡大槌町～宮古市小国	35,120.9	35,120.9	100.0	29,929.2	85.2	昭和34年3月31日
27	江刺東和線	奥州市江刺～花巻市東和町	7,067.0	7,067.0	100.0	7,067.0	100.0	昭和58年1月11日
28	花巻北上線	花巻市～北上市	11,648.7	11,648.7	100.0	11,648.7	100.0	昭和51年10月1日
29	野田山形線	九戸郡野田村～久慈市山形町	40,442.5	32,140.4	79.5	33,775.8	83.5	昭和51年10月1日
030	葛巻日影線	岩手郡葛巻町～八幡平市日影	41,885.8	33,469.0	79.9	25,592.4	61.1	昭和51年10月1日

主要地方道(つづき)

(単位:m・%)

番号	路線名	起点～終点	実延長	改良		舗装		認定 年月日
				延長	率	延長	率	
31	平泉巖美溪線	西磐井郡平泉町～一関市巖美	8,558.8	8,558.8	100.0	8,558.8	100.0	昭和51年10月1日
32	二戸田子線	二戸市～青森県三戸郡田子町	19,763.0	19,763.0	100.0	19,763.0	100.0	昭和34年3月31日
33	軽米名川線	九戸郡軽米町 ～青森県三戸郡南部町	3,880.6	3,832.8	98.8	3,880.6	100.0	昭和34年3月31日
34	気仙沼陸前高田線	宮城県気仙沼市～陸前高田市	3,389.5	2,546.5	75.1	2,561.7	75.6	昭和34年3月31日
35	釜石遠野線	釜石市～遠野市	37,243.8	34,778.7	93.4	37,243.8	100.0	昭和51年10月1日
36	上米内湯沢線	盛岡市上米内～盛岡市湯沢	22,914.6	20,164.1	88.0	20,164.1	88.0	平成6年3月15日
37	花巻平泉線	花巻市～西磐井郡平泉町	76,269.0	75,176.3	98.6	76,269.0	100.0	平成26年4月1日
38	大船渡広田陸前高田線	大船渡市～陸前高田市	32,872.7	29,567.3	89.9	32,872.7	100.0	平成6年3月15日
39	北上東和線	北上市～花巻市東和町	18,961.7	18,961.7	100.0	18,961.7	100.0	昭和49年3月19日
40	宮古岩泉線	宮古市～下閉伊郡岩泉町	50,550.6	34,160.8	67.6	42,434.8	83.9	昭和51年10月1日
41	重茂半島線	下閉伊郡山田町大沢 ～宮古市津軽石	33,911.1	19,277.9	56.8	23,877.3	70.4	昭和51年10月1日
42	戸呂町軽米線	久慈市山形町戸呂町 ～九戸郡軽米町上館	25,616.8	25,616.8	100.0	25,616.8	100.0	昭和34年3月31日
43	盛岡大迫東和線	盛岡市～花巻市東和町	49,716.0	45,962.0	92.4	45,105.1	90.7	平成6年3月15日
44	岩泉平井賀普代線	下閉伊郡岩泉町乙茂 ～下閉伊郡普代村普代	37,047.1	37,047.1	100.0	37,047.1	100.0	昭和40年3月30日
45	柏台松尾線	八幡平市松尾寄木～八幡平市松尾	9,810.2	9,810.2	100.0	9,810.2	100.0	昭和52年3月1日
46	紫波インター線	紫波インター～紫波郡紫波町桜町	4,839.8	4,839.8	100.0	4,839.8	100.0	平成6年3月15日
47	北上西インター線	北上西インター～北上市和賀町	368.7	368.7	100.0	368.7	100.0	平成6年3月15日
48	弥栄金成線	一関市弥栄～宮城県栗原市金成	17,187.0	17,187.0	100.0	17,187.0	100.0	平成6年3月15日
49	栗駒平泉線	宮城県栗原市栗駒 ～西磐井郡平泉町	24,044.9	23,283.7	96.8	23,280.4	96.8	平成26年4月1日
50	北上金ヶ崎インター線	北上金ヶ崎インター～北上市相去町	1,161.0	1,161.0	100.0	1,161.0	100.0	平成6年3月15日
主要地方道50路線合計			1,338,334.2	1,218,785.1	91.1	1,237,466.6	92.5	

## (3) 一般県道

(単位:m・%)

番号	路線名	起点～終点	実延長	改良		舗装		認定 年月日
				延長	率	延長	率	
101	小鳥谷停車場線	小鳥谷停車場 ～二戸郡一戸町小鳥谷	1,522.8	1,522.8	100.0	1,522.8	100.0	昭和51年10月1日
102	石鳥谷大迫線	花巻市石鳥谷町～花巻市大迫町	10,506.3	10,506.3	100.0	10,506.3	100.0	昭和34年3月31日
103	花巻和賀線	花巻市～北上市和賀町	14,985.6	14,985.6	100.0	14,985.6	100.0	昭和34年3月31日
104	沖田洪民線	一関市大東町沖田 ～一関市大東町洪民	5,465.0	5,465.0	100.0	5,465.0	100.0	昭和51年10月1日
105	猿沢東山線	一関市大東町猿沢 ～一関市東山町長坂	4,660.5	4,660.5	100.0	4,660.5	100.0	昭和51年10月1日
106	前沢東山線	奥州市前沢～一関市東山町	19,308.8	19,308.8	100.0	19,308.8	100.0	昭和51年10月1日
107	矢越停車場線	矢越停車場～一関市室根町矢越	112.0	112.0	100.0	112.0	100.0	昭和51年10月1日
108	江刺金ヶ崎線	奥州市江刺～胆沢郡金ヶ崎町	4,972.1	4,972.1	100.0	4,972.1	100.0	昭和34年3月31日
109	石鳥谷花巻温泉線	花巻市石鳥谷町～花巻市花巻温泉	7,923.8	7,923.8	100.0	7,923.8	100.0	昭和34年3月31日
110	平泉停車場線	平泉停車場 ～西磐井郡平泉町中尊寺	1,449.7	1,449.7	100.0	1,449.7	100.0	昭和34年3月31日
111	日詰停車場線	日詰停車場～紫波郡紫波町北日詰	537.4	537.4	100.0	537.4	100.0	昭和34年3月31日
112	北上停車場線	北上停車場～北上市大通り	1,553.7	1,553.7	100.0	1,553.7	100.0	昭和34年3月31日
113	水沢停車場線	水沢停車場～奥州市水沢横町	852.7	852.7	100.0	852.7	100.0	昭和34年3月31日
114	二戸停車場線	二戸停車場～二戸市石切所	315.2	315.2	100.0	315.2	100.0	昭和34年3月31日
115	茂市停車場線	茂市停車場～宮古市茂市	339.6	163.9	48.3	339.6	100.0	昭和34年3月31日
117	石鳥谷停車場線	石鳥谷停車場 ～花巻市石鳥谷町好地	318.2	318.2	100.0	318.2	100.0	昭和34年3月31日
118	ほっとゆだ停車場線	ほっとゆだ停車場 ～和賀郡西和賀町川尻	403.1	403.1	100.0	403.1	100.0	昭和34年3月31日
119	仙北町停車場線	仙北町停車場～盛岡市仙北二丁目	126.0	126.0	100.0	126.0	100.0	昭和34年3月31日
120	不動盛岡線	紫波郡矢巾町室岡 ～盛岡市中ノ橋通一丁目	11,905.5	11,905.5	100.0	11,905.5	100.0	昭和47年3月17日
121	遠野停車場線	遠野停車場～遠野市中央通	257.8	257.8	100.0	257.8	100.0	昭和34年3月31日
122	夏油温泉江釣子線	北上市夏油温泉～北上市上江釣子	26,168.4	20,642.0	78.9	20,659.0	78.9	昭和34年3月31日
124	久慈停車場線	久慈停車場～久慈市新町	142.0	142.0	100.0	142.0	100.0	昭和34年3月31日
125	陸中夏井停車場線	陸中夏井停車場～久慈市夏井町	91.2	91.2	100.0	91.2	100.0	昭和34年3月31日
126	田山停車場線	田山停車場～八幡平市石名坂	22.7	22.7	100.0	22.7	100.0	昭和34年3月31日
127	荒屋新町停車場線	荒屋新町停車場 ～八幡平市荒屋新町	97.3	97.3	100.0	97.3	100.0	昭和34年3月31日
128	厨川停車場線	厨川停車場～盛岡市厨川一丁目	53.0	0.0	0.0	0.0	0.0	昭和34年3月31日
129	好摩停車場線	好摩停車場～盛岡市芋田	2,001.8	2,001.8	100.0	2,001.8	100.0	昭和34年3月31日
130	大釜停車場線	大釜停車場～滝沢市大釜竹鼻	904.7	904.7	100.0	904.7	100.0	昭和34年3月31日



番号	路線名	起点～終点	実延長	改良		舗装		認定 年月日
				延長	率	延長	率	
131	小岩井停車場線	小岩井停車場～岩手郡雫石町板橋	2,382.6	2,382.6	100.0	2,382.6	100.0	昭和34年3月31日
132	上盛岡停車場線	上盛岡停車場～盛岡市中央通二丁目	746.1	746.1	100.0	746.1	100.0	昭和34年3月31日
133	ゆだ錦秋湖停車場線	ゆだ錦秋湖停車場～和賀郡西和賀町第43地割	1,409.4	1,173.5	83.3	1,409.4	100.0	昭和34年3月31日
134	山目停車場線	山目停車場～一関市山目町	49.5	49.5	100.0	49.5	100.0	昭和34年3月31日
135	摺沢停車場線	摺沢停車場～一関市大東町摺沢	813.4	813.4	100.0	813.4	100.0	昭和34年3月31日
136	折壁停車場線	折壁停車場～一関市室根町折壁	738.0	738.0	100.0	738.0	100.0	昭和34年3月31日
137	金ヶ崎停車場線	金ヶ崎停車場～胆沢郡金ヶ崎町大字西根	694.0	694.0	100.0	694.0	100.0	昭和34年3月31日
138	宮古停車場線	宮古停車場～宮古市栄町	84.2	84.2	100.0	84.2	100.0	昭和34年3月31日
139	陸中中野停車場線	陸中中野停車場～九戸郡洋野町中野	2,215.0	2,215.0	100.0	2,215.0	100.0	昭和34年3月31日
140	新月停車場線	新月停車場～一関市室根町折壁	191.0	0.0	0.0	191.0	100.0	昭和34年3月31日
142	川内停車場線	川内停車場～宮古市川内	265.5	265.5	100.0	265.5	100.0	昭和34年3月31日
143	陸中川井停車場線	陸中川井停車場～宮古市川井	247.3	247.3	100.0	247.3	100.0	昭和34年3月31日
144	六原停車場線	六原停車場～胆沢郡金ヶ崎町大字三ヶ尻	300.0	300.0	100.0	295.0	98.3	昭和34年3月31日
145	大槌停車場線	大槌停車場～上閉伊郡大槌町本町	85.2	85.2	100.0	85.2	100.0	昭和34年3月31日
146	鶴住居停車場線	鶴住居停車場～釜石市鶴住居町	39.7	39.7	100.0	39.7	100.0	昭和34年3月31日
147	陸中山田停車場線	陸中山田停車場～下閉伊郡山田町飯岡	172.4	172.4	100.0	172.4	100.0	昭和34年3月31日
148	和賀仙人停車場線	和賀仙人停車場～北上市和賀町	74.8	74.8	100.0	74.8	100.0	昭和34年3月31日
149	侍浜停車場線	侍浜停車場～久慈市侍浜町	3,832.2	3,832.2	100.0	3,377.2	88.1	昭和34年3月31日
150	種市停車場線	種市停車場～九戸郡洋野町種市第23地割	1,069.4	1,069.4	100.0	1,069.4	100.0	昭和34年3月31日
151	村崎野停車場線	村崎野停車場～北上市飯豊町	986.3	986.3	100.0	986.3	100.0	昭和34年3月31日
152	古館停車場線	古館停車場～紫波郡紫波町高水寺	1,369.0	1,369.0	100.0	1,369.0	100.0	昭和34年3月31日
153	侍浜停車場阿子木線	侍浜停車場～九戸郡洋野町阿子木	4,776.2	2,569.2	53.8	582.4	12.2	昭和34年3月31日
154	江釣子停車場線	江釣子停車場～北上市上江釣子	253.0	253.0	100.0	253.0	100.0	昭和34年3月31日
156	岩明岩谷堂線	奥州市江刺伊手字岩明～奥州市江刺岩谷堂	7,620.3	7,620.3	100.0	7,620.3	100.0	昭和34年3月31日
157	岩手川口停車場線	岩手川口停車場～岩手郡岩手町川口	1,307.5	1,307.5	100.0	1,307.5	100.0	昭和51年10月1日
158	藪川川口線	盛岡市藪川～岩手郡岩手町川口	37,819.4	32,897.3	87.0	18,113.9	47.9	昭和51年10月1日
159	久田笹長根線	北上市和賀町岩崎～胆沢郡金ヶ崎町大字三ヶ尻	7,930.9	7,930.9	100.0	7,930.9	100.0	昭和34年3月31日
160	土淵達首部線	遠野市土淵町～遠野市宮守町達首部	31,364.9	31,364.9	100.0	30,764.9	98.1	昭和51年10月1日

番号	路線名	起点～終点	実延長	改良		舗装		認定 年月日
				延長	率	延長	率	
161	達首部下宮守線	遠野市宮守町達首部 ～遠野市宮守町下宮守	5,020.1	5,020.1	100.0	5,020.1	100.0	昭和51年10月1日
162	紫波雫石線	紫波郡紫波町～岩手郡雫石町	12,877.8	9,381.0	72.8	9,391.4	72.9	昭和34年3月31日
163	津軽石停車場線	津軽石停車場～宮古市津軽石	334.5	334.5	100.0	334.5	100.0	昭和51年10月1日
164	明戸八木線	九戸郡洋野町大野 ～九戸郡洋野町種市第3地割	13,541.2	13,541.2	100.0	13,541.2	100.0	昭和51年10月1日
167	釜石住田線	釜石市～気仙郡住田町	24,614.7	7,962.5	32.3	11,002.7	44.7	昭和51年10月1日
168	薄衣舞川線	一関市川崎町薄衣～一関市舞川	11,716.0	9,529.3	81.3	11,716.0	100.0	昭和34年3月31日
169	洪民川又線	盛岡市洪民～盛岡市川又	8,272.2	8,272.2	100.0	8,272.2	100.0	昭和34年3月31日
170	松草停車場線	松草停車場～宮古市区界	576.5	576.5	100.0	576.5	100.0	昭和51年10月1日
171	大川松草線	下閉伊郡岩泉町大川～宮古市区界	49,497.9	25,397.6	51.3	26,918.6	54.4	昭和51年10月1日
172	盛岡鶯宿温泉線	盛岡市～岩手郡雫石町鶯宿温泉	12,607.3	12,607.3	100.0	12,607.3	100.0	昭和43年3月30日
173	田野畑岩泉線	下閉伊郡田野畑村沼袋 ～下閉伊郡岩泉町岩泉	15,701.9	15,701.9	100.0	15,701.9	100.0	昭和34年3月31日
174	小友米里線	遠野市小友町～奥州市江刺米里	13,286.9	3,756.9	28.3	3,266.9	24.6	昭和34年3月31日
175	陸中折居停車場線	陸中折居停車場～奥州市前沢古城	527.5	527.5	100.0	527.5	100.0	昭和51年10月1日
177	有芸田老線	下閉伊郡岩泉町下有芸 ～宮古市田老	17,484.4	10,838.0	62.0	11,266.1	64.4	昭和51年10月1日
178	下宮守田瀬線	遠野市宮守町下宮守 ～花巻市東和町田瀬	13,718.3	12,645.9	92.2	13,718.3	100.0	昭和51年10月1日
179	玉里梁川線	奥州市江刺玉里 ～奥州市江刺梁川	9,445.3	9,445.3	100.0	9,445.3	100.0	昭和51年10月1日
180	上有住日頃市線	気仙郡住田町上有住 ～大船渡市日頃市町	10,665.5	6,244.1	58.5	5,774.5	54.1	昭和34年3月31日
181	道前浄法寺線	青森県三戸郡田子町 ～二戸市浄法寺町	14,677.7	14,677.7	100.0	14,497.7	98.8	昭和45年8月1日
182	野々上斗内線	二戸市野々上 ～青森県三戸郡三戸町斗内	1,800.8	697.7	38.7	697.7	38.7	昭和49年7月16日
183	若柳花泉線	宮城県栗原市若柳～一関市花泉町	7,341.8	7,341.8	100.0	7,341.8	100.0	昭和34年3月31日
184	石越停車場白崖線	石越停車場～一関市花泉町永井	2,363.9	2,363.9	100.0	2,363.9	100.0	昭和34年3月31日
185	有壁若柳線	宮城県栗原市金成有壁 ～宮城県栗原市若柳	1,362.9	1,362.9	100.0	1,362.9	100.0	昭和34年3月31日
186	油島栗駒線	一関市花泉町油島 ～宮城県栗原市栗駒	1,617.0	1,617.0	100.0	1,617.0	100.0	昭和34年3月31日
187	大門有壁線	一関市花泉町金沢 ～宮城県栗原市金成有壁	454.0	454.0	100.0	454.0	100.0	昭和34年3月31日
188	綱木黄海線	宮城県登米市東和町綱木 ～一関市藤沢町黄海	4,834.2	1,391.0	28.8	1,539.0	31.8	昭和34年3月31日
189	東和薄衣線	宮城県登米市東和町綱木 ～一関市川崎町薄衣	14,882.2	10,301.4	69.2	11,180.2	75.1	昭和43年12月3日
190	花泉迫線	宮城県登米市中田町石森 ～一関市花泉町永井	3,606.0	3,606.0	100.0	3,606.0	100.0	昭和49年7月16日

番号	路線名	起点～終点	実延長	改良		舗装		認定 年月日
				延長	率	延長	率	
191	大更停車場線	大更停車場～八幡平市大更	400.0	400.0	100.0	400.0	100.0	昭和51年10月1日
192	後藤野野中線	北上市和賀町横川目 ～北上市和賀町藤根	6,367.6	6,367.6	100.0	6,367.6	100.0	昭和34年3月31日
193	唐丹日頃市線	釜石市唐丹町 ～大船渡市日頃市町	24,895.1	9,706.8	39.0	11,291.1	45.4	昭和34年3月31日
194	西山生保内線	岩手郡雫石町長山 ～秋田県仙北市田沢湖生保内	9,970.1	7,980.0	80.0	8,865.3	88.9	昭和34年3月31日
195	田山花輪線	八幡平市折壁 ～秋田県鹿角市花輪	7,794.3	7,794.3	100.0	7,794.3	100.0	昭和49年7月16日
196	胆沢金ヶ崎線	奥州市胆沢～胆沢郡金ヶ崎町	10,130.0	10,130.0	100.0	10,130.0	100.0	昭和34年3月31日
197	田原折居線	奥州市江刺田原 ～奥州市水沢真城	11,578.3	10,197.6	88.1	11,304.9	97.6	昭和51年10月1日
198	志和石鳥谷線	紫波郡紫波町土館 ～花巻市石鳥谷町好地	7,173.6	6,715.6	93.6	7,173.6	100.0	昭和34年3月31日
200	花輪千徳線	宮古市長沢～宮古市千徳	8,409.0	5,606.0	66.7	8,197.0	97.5	昭和51年10月1日
201	千徳停車場線	千徳停車場～宮古市千徳	21.6	21.6	100.0	21.6	100.0	昭和51年10月1日
202	普代小屋瀬線	下閉伊郡普代村第12地割 ～岩手郡葛巻町江刈	52,103.9	23,827.6	45.7	23,715.7	45.5	昭和40年3月30日
203	奥中山停車場線	奥中山停車場～二戸郡一戸町中山	207.5	207.5	100.0	207.5	100.0	昭和51年10月1日
204	大志田停車場線	大志田停車場～盛岡市藪川	11,647.0	79.2	0.7	56.5	0.5	昭和34年3月31日
205	不動矢巾停車場線	紫波郡矢巾町室岡～矢巾停車場	3,805.3	3,805.3	100.0	3,805.3	100.0	昭和34年3月31日
206	相川平泉線	一関市舞川～西磐井郡平泉町平泉	12,321.2	11,324.9	91.9	12,307.9	99.9	昭和34年3月31日
207	矢巾停車場線	矢巾停車場～紫波郡矢巾町西徳田	1,474.9	1,474.9	100.0	1,474.9	100.0	昭和51年10月1日
208	大ヶ生徳田線	盛岡市大ヶ生 ～紫波郡矢巾町西徳田	6,673.2	6,206.9	93.0	6,214.7	93.1	昭和51年10月1日
209	崎浜港線	大船渡市三陸町崎浜港 ～大船渡市三陸町越喜来	5,420.6	5,420.6	100.0	5,420.6	100.0	昭和34年7月21日
210	一戸浄法寺線	二戸郡一戸町～二戸市浄法寺町	18,280.9	11,317.6	61.9	11,317.6	61.9	昭和36年9月1日
211	雫石停車場線	雫石停車場～岩手郡雫石町中町	510.7	510.7	100.0	510.7	100.0	昭和51年10月1日
212	雫石東八幡平線	岩手郡雫石町～八幡平市東八幡平	42,352.7	38,373.5	90.6	36,635.3	86.5	昭和51年10月1日
213	花巻空港停車場線	花巻空港停車場 ～花巻市石鳥谷町南寺林	561.5	561.5	100.0	561.5	100.0	昭和51年10月1日
214	羽黒堂二枚橋線	花巻市大迫町亀ヶ森 ～花巻市石鳥谷町南寺林	8,343.6	8,343.6	100.0	8,343.6	100.0	昭和51年10月1日
215	湯川温泉線	和賀郡西和賀町湯川温泉 ～和賀郡西和賀町川尻	5,063.6	4,325.9	85.4	5,063.6	100.0	昭和39年11月17日
216	八木港線	九戸郡洋野町八木港 ～九戸郡洋野町種市第3地割	1,483.8	1,483.8	100.0	1,483.8	100.0	昭和43年3月30日
217	野田港線	九戸郡野田村野田港 ～九戸郡野田村大字野田	999.9	999.9	100.0	999.9	100.0	昭和43年3月30日
218	藤沢津谷川線	一関市藤沢町 ～一関市室根町津谷川	6,500.5	2,701.9	41.6	3,255.2	50.1	昭和43年3月30日
219	網張温泉線	岩手郡雫石町網張温泉 ～岩手郡雫石町仁佐瀬	18,826.0	18,826.0	100.0	18,826.0	100.0	昭和51年10月1日
220	氏子橋夕顔瀬線	盛岡市上堂一丁目 ～盛岡市夕顔瀬町	2,424.8	2,424.8	100.0	2,424.8	100.0	昭和45年8月1日

番号	路線名	起点～終点	実延長	改良		舗装		認定 年月日
				延長	率	延長	率	
221	岩泉停車場線	岩泉停車場 ～下閉伊郡岩泉町大字岩泉	226.5	226.5	100.0	226.5	100.0	昭和45年8月1日
222	土沢停車場線	土沢停車場～花巻市東和町土沢	610.8	610.8	100.0	610.8	100.0	昭和45年8月1日
223	盛岡滝沢線	盛岡市～滝沢市鶴飼八人打	5,505.3	5,505.3	100.0	5,505.3	100.0	昭和45年12月15日
224	八重畑小山田線	花巻市石鳥谷町八重畑 ～花巻市東和町前田	7,703.7	7,703.7	100.0	7,703.7	100.0	昭和51年10月1日
225	北上和賀線	北上市鬼柳町～北上市和賀町	10,733.8	10,733.8	100.0	10,733.8	100.0	昭和46年4月1日
226	佐倉河真城線	奥州市水沢佐倉河 ～奥州市水沢真城	3,542.7	3,542.7	100.0	3,542.7	100.0	昭和46年5月7日
227	田代平西根線	八幡平市西根寺田 ～八幡平市西根寺田	10,861.7	9,427.3	86.8	9,427.3	86.8	昭和46年5月7日
228	佐比内彦部線	紫波郡紫波町佐比内 ～紫波郡紫波町彦部	6,484.1	6,484.1	100.0	6,484.1	100.0	昭和51年10月1日
229	長部漁港線	長部漁港～陸前高田市気仙町	2,294.5	1,374.5	59.9	2,294.5	100.0	昭和48年3月30日
230	丸森権現堂線	大船渡市大船渡町字下船渡 ～大船渡市盛町字権現堂	7,099.9	7,099.9	100.0	7,099.9	100.0	昭和48年3月30日
231	吉里吉里釜石線	上閉伊郡大槌町吉里吉里 ～釜石市片岸	10,010.0	5,558.1	55.5	7,614.2	76.1	昭和48年3月30日
233	焼走り線	八幡平市平笠～八幡平市田頭	8,361.1	8,361.1	100.0	8,361.1	100.0	昭和48年3月30日
234	花巻雫石線	花巻市～岩手郡雫石町	15,026.4	1,117.9	7.4	288.5	1.9	昭和48年3月30日
236	衣川水沢線	奥州市衣川～奥州市水沢西町	18,890.6	18,890.6	100.0	16,151.7	85.5	昭和48年3月30日
237	長坂東稲前沢線	一関市東山町長坂 ～奥州市前沢生母	21,721.3	13,775.5	63.4	18,630.3	85.8	昭和48年3月30日
238	遠野住田線	遠野市～気仙郡住田町	23,930.2	22,330.7	93.3	22,330.7	93.3	昭和48年3月30日
239	白崖弥栄線	一関市花泉町永井～一関市弥栄	14,859.4	10,048.0	67.6	12,681.6	85.3	昭和48年3月30日
240	本郷五串線	一関市萩荘～一関市巖美町	7,533.7	7,533.7	100.0	7,533.7	100.0	昭和48年3月30日
241	上斗米金田一線	二戸市上斗米～二戸市金田一	11,742.2	8,145.6	69.4	8,458.6	72.0	昭和48年9月1日
242	水海大渡線	釜石市両石町～釜石市大渡町	7,223.1	3,684.2	51.0	7,223.1	100.0	昭和48年9月1日
243	新城馬口沢線	奥州市前沢新城 ～奥州市前沢馬口沢	4,055.8	4,055.8	100.0	4,055.8	100.0	昭和48年9月1日
244	金田一温泉線	二戸市金田一温泉～二戸市金田一	1,726.8	1,488.8	86.2	1,726.8	100.0	昭和49年3月19日
245	南笹間黒沢尻線	花巻市南笹間～北上市黒沢尻町	7,327.7	7,245.2	98.9	7,327.7	100.0	昭和49年3月19日
246	世田米矢作線	気仙郡住田町世田米 ～陸前高田市矢作町	17,755.8	3,457.0	19.5	3,369.4	19.0	昭和49年3月19日
247	角ノ浜玉川線	九戸郡洋野町種市第40地割 ～九戸郡洋野町種市第13地割	8,764.9	8,764.9	100.0	8,764.9	100.0	昭和49年3月19日
248	浄土ヶ浜線	宮古市浄土ヶ浜～宮古市楸ヶ崎	1,681.5	1,681.5	100.0	1,681.5	100.0	昭和49年5月31日
249	桜峠平田線	釜石市唐丹町桜峠～釜石市平田	18,084.5	11,265.0	62.3	12,484.5	69.0	昭和49年6月21日
250	吉浜上荒川線	大船渡市三陸町吉浜 ～釜石市唐丹町上荒川	18,559.9	7,997.1	43.1	11,002.6	59.3	昭和49年6月21日

番号	路線名	起点～終点	実延長	改良		舗装		認定 年月日
				延長	率	延長	率	
251	玉里水沢線	奥州市江刺玉里 ～奥州市水沢佐倉河	12,260.5	12,260.5	100.0	12,260.5	100.0	昭和49年6月21日
252	清水野村崎野線	花巻市横志田 ～北上市飯豊町村崎野	10,281.4	10,281.4	100.0	10,281.4	100.0	昭和49年7月16日
253	元木江刈内線	岩手郡葛巻町葛巻 ～岩手郡岩手町江刈内	16,872.7	13,621.9	80.7	13,644.5	80.9	昭和49年10月29日
254	相去飯豊線	北上市相去町～北上市飯豊町	9,001.3	9,001.3	100.0	9,001.3	100.0	昭和50年1月14日
255	広瀬三ヶ尻線	奥州市江刺広瀬 ～胆沢郡金ヶ崎町三ヶ尻	9,680.4	9,680.4	100.0	9,680.4	100.0	昭和50年8月1日
256	野々上下斗米線	二戸市野々上～二戸市下斗米	3,942.9	3,632.3	92.1	3,632.3	92.1	昭和50年8月1日
257	岩手大更線	岩手郡岩手町～八幡平市大更	9,067.0	8,988.2	99.1	8,988.2	99.1	昭和50年8月1日
258	繫温泉線	盛岡市繫温泉～盛岡市繫	2,850.4	2,850.4	100.0	2,850.4	100.0	昭和51年3月16日
259	崎山宮古線	宮古市崎山～宮古市宮古	6,738.9	6,289.2	93.3	6,738.9	100.0	昭和51年3月16日
260	一関平泉線	一関市～西磐井郡平泉町	6,032.4	6,032.4	100.0	6,032.4	100.0	昭和51年3月30日
261	中里堀切線	一関市舞川字中里 ～一関市舞川字堀切	3,528.5	3,528.5	100.0	3,528.5	100.0	平成26年4月1日
262	沖田田原線	一関市大東町沖田 ～奥州市江刺田原	21,057.0	3,997.7	19.0	10,617.0	50.4	昭和52年3月1日
263	折壁大原線	一関市室根町折壁 ～一関市大東町大原	18,800.2	6,146.7	32.7	5,918.5	31.5	昭和52年3月1日
264	二戸軽米線	二戸市～九戸郡軽米町	21,574.0	14,525.8	67.3	18,813.0	87.2	昭和52年3月1日
265	中寺林犬湧線	花巻市石鳥島町中寺林 ～紫波郡紫波町犬湧	5,198.6	5,198.6	100.0	5,198.6	100.0	昭和52年3月1日
266	国見温泉線	岩手郡雫石町国見温泉 ～岩手郡雫石町橋場	7,370.4	7,370.4	100.0	7,370.4	100.0	昭和52年3月1日
267	松川千厩線	一関市東山町松川～一関市千厩町	10,798.3	10,798.3	100.0	10,798.3	100.0	昭和54年3月6日
268	野田長内線	九戸郡野田村～久慈市長内町	15,491.2	8,844.3	57.1	8,835.4	57.0	昭和56年3月31日
269	明戸種市線	九戸郡洋野町大野 ～九戸郡洋野町種市第18地割	16,137.6	16,137.6	100.0	16,137.6	100.0	昭和56年3月31日
270	西根佐倉河線	胆沢郡金ヶ崎町大字西根 ～奥州市水沢佐倉河	4,959.1	4,959.1	100.0	4,959.1	100.0	昭和56年8月18日
271	姉帯戸田線	二戸郡一戸町姉帯 ～九戸郡九戸村戸田	16,779.8	9,731.7	58.0	7,391.0	44.0	昭和57年3月23日
272	戸田荷軽部線	九戸郡九戸村戸田 ～久慈市山形町荷軽部	13,571.3	13,211.3	97.3	12,562.7	92.6	昭和57年3月23日
273	安家玉川線	下閉伊郡岩泉町大字安家 ～九戸郡野田村大字玉川	14,088.7	12,982.4	92.1	12,987.9	92.2	昭和57年6月4日
274	二戸一戸線	二戸市～二戸郡一戸町	13,003.3	13,003.3	100.0	13,003.3	100.0	昭和58年4月1日
275	基石海岸線	大船渡市基石海岸 ～大船渡市末崎町	6,968.5	6,968.5	100.0	6,968.5	100.0	昭和61年8月8日
277	宮古港線	宮古港～宮古市大字千徳	6,379.8	6,379.8	100.0	6,379.8	100.0	昭和63年5月24日
278	鶉飼安達菓子線	滝沢市鶉飼安達～滝沢市菓子	11,604.5	11,604.5	100.0	11,604.5	100.0	平成元年9月19日
279	侍浜夏井線	久慈市侍浜町～久慈市夏井町	12,562.3	12,535.1	99.8	12,562.3	100.0	平成4年3月24日
280	大槌小鎚線	上閉伊郡大槌町大槌第27地割字大安渡 ～上閉伊郡大槌町小鎚第27地割字花輪田	1,876.8	1,876.8	100.0	1,876.8	100.0	平成4年3月24日

番号	路線名	起点～終点	実延長	改良		舗装		認定 年月日
				延長	率	延長	率	
281	矢巾西安庭線	紫波郡矢巾町 ～岩手郡雫石町西安庭	13,190.2	13,190.2	100.0	13,190.2	100.0	平成6年3月15日
282	東山薄衣線	一関市東山町～一関市川崎町薄衣	11,760.5	11,415.4	97.1	11,760.5	100.0	平成6年3月15日
283	衣川前沢線	奥州市衣川～奥州市前沢	6,073.0	6,073.0	100.0	6,073.0	100.0	平成6年3月15日
284	花巻田瀬線	花巻市～花巻市東和町田瀬	18,111.6	18,111.6	100.0	18,111.6	100.0	平成6年3月15日
285	盛岡石鳥谷線	盛岡市～花巻市石鳥谷町	12,741.1	12,741.1	100.0	12,741.1	100.0	平成7年3月17日
286	東和花巻温泉線	花巻市東和町～花巻市花巻温泉	14,689.9	14,689.9	100.0	14,689.9	100.0	平成7年3月17日
287	口内伊手線	北上市口内町～奥州市江刺伊手	25,015.4	25,015.4	100.0	25,015.4	100.0	平成7年3月17日
289	柴宿横沢線	一関市東山町長坂 ～一関市東山町田河津	4,886.6	4,886.6	100.0	4,886.6	100.0	平成7年3月17日
290	宮古山田線	宮古市～下閉井郡山田町	9,981.3	8,905.2	89.2	9,981.3	100.0	平成7年3月17日
291	小本港線	小本港～下閉井郡岩泉町小本	593.6	593.6	100.0	593.6	100.0	平成7年3月17日
292	大野山形線	九戸郡洋野町大野～久慈市山形町	16,289.8	16,289.8	100.0	16,289.8	100.0	平成7年3月17日
293	本宮長田町線	盛岡市本宮～盛岡市長田町	2,691.8	2,691.8	100.0	2,691.8	100.0	平成9年1月24日
294	東宮野目二枚橋線	花巻市東宮野目 ～花巻市石鳥谷町南寺林	3,548.5	3,548.5	100.0	3,548.5	100.0	平成10年4月14日
295	藤沢大籠線	一関市藤沢町～一関市藤沢町大籠	11,211.5	11,211.5	100.0	11,211.5	100.0	昭和47年3月17日
296	花巻空港インター線	花巻市下似内～花巻空港インター	514.0	514.0	100.0	514.0	100.0	平成14年4月12日
297	花巻停車場花巻温泉郷線	花巻停車場～花巻市花巻温泉郷	10,594.5	10,047.4	94.8	10,115.3	95.5	平成27年4月1日
298	山の神西宮野目線	花巻市山の神～花巻市西宮野目	5,764.5	5,764.5	100.0	5,764.5	100.0	平成27年4月1日
299	花巻南インター線	花巻南インター～花巻上根子	585.6	585.6	100.0	585.6	100.0	平成27年4月1日
300	三日町瀬原線	平泉字三日町～平泉字瀬原	4,994.3	4,994.3	100.0	4,994.3	100.0	平成27年4月1日
301	渋民田頭線	盛岡市渋民～八幡平市田頭	15,315.2	15,315.2	100.0	15,315.2	100.0	平成28年3月29日
302	前沢北上線	奥州市前沢～北上市	32,613.6	32,613.6	100.0	32,613.6	100.0	平成28年4月1日
318	八幡平公園線	秋田県仙北市田沢湖 ～八幡平市松尾寄木	16,197.5	16,197.5	100.0	16,197.5	100.0	平成7年3月17日
501	北上花巻温泉自転車道線	北上市黒沢尻町～花巻市花巻温泉	25,314.0	25,314.0	100.0	628.3	2.5	昭和49年3月19日
502	盛岡矢巾自転車道線	盛岡市～紫波郡矢巾町	14,286.6	14,286.6	100.0	1,104.3	7.7	昭和58年9月24日
503	遠野東和自転車道線	遠野市～花巻市東和町	20,115.1	20,115.1	100.0	1,661.9	8.3	平成4年7月10日
一般県道195路線合計			1,662,279.2	1,360,912.9	81.9	1,327,442.2	79.9	

### 23 県管理道路の除雪状況(令和6年度分)

(単位:km・%)

区 分		実延長 (A)	雪寒指定 延 長 (B)	構成比 (B)/(A)	除雪延長 (C)	構成比 (C)/(A)	冬 期 通行止め (D) =(A)-(C)	構成比 (D)/(A)
一般国道		1,257.1	1,231.1	97.9	1,215.9	96.7	41.2	3.3
県 道		2,968.7	2,438.1	82.1	2,651.2	89.3	317.5	10.7
内 訳	主要地方道	1,328.8	1,113.7	83.8	1,218.7	91.7	110.1	8.3
	一般県道	1,639.9	1,324.4	80.8	1,432.5	87.4	207.4	12.6
合 計		4,225.8	3,669.2	86.8	3,867.1	91.5	358.7	8.5

※ 令和6年度除雪事業計画書による。

### 24 県管理道路関係施設一覧

(1) 道路現況

令和5年4月1日現在

道 路 種 別	路線数	実延長(km)	橋梁数	トンネル数	歩道延長	立体横断施設		植樹施設延長(km)	
					歩道(km)	歩道橋	地下歩道	列状	带状
一般国道	16	1,237.0	987	119	837.1	5	2	63.2	7.7
主要地方道	49	1,328.5	816	56	653.4	6	2	52.6	14.9
一般県道	190	1,642.5	925	17	652.9	5	2	56.6	31.8
合計	4,463	4,208.0	2,728	192	2,143.4	16	6	172.4	54.4

注 独立専用自転車歩行者道路を含む。

## (2) 県管理の主なトンネルと橋梁(令和6年4月1日現在、単位:m)

## ・ 主なトンネル(延長上位30施設)

順位	路線名	トンネル名	延長
1	国 106号	新区界トンネル	4,998.0
2	国 106号	平津戸トンネル	3,159.0
3	国 455号	早坂トンネル	3,115.0
4	国 340号	押角トンネル	3,094.0
5	国 106号	手代森トンネル	2,625.0
6	国 283号	仙人トンネル	2,500.0
7	国 106号	古田トンネル	2,050.0
8	一 矢巾西安庭線	南昌第一トンネル	2,005.0
9	国 340号	赤羽根トンネル	1,998.0
10	国 106号	ひきめトンネル	1,885.0
11	国 340号	立丸第一トンネル	1,839.0
12	国 106号	川井第2トンネル	1,782.0
13	国 106号	茂市トンネル	1,774.0
14	主 花巻大曲線	小倉山トンネル	1,765.0
15	国 106号	川井第1トンネル	1,764.0
16	国 106号	築川トンネル	1,576.0
17	国 106号	煙突山トンネル	1,554.0
18	国 106号	片巢トンネル	1,493.0
19	主 盛岡大迫東和線	根田茂トンネル	1,466.0
20	主 盛岡横手線	山伏トンネル	1,282.0
21	国 281号	案内トンネル	1,150.0
22	主 二戸九戸線	折爪トンネル	1,137.0
23	国 106号	小山田西トンネル	1,100.0
24	国 106号	与部沢トンネル	1,039.0
25	主 花巻大曲線	川舟トンネル	1,034.0
26	国 107号	梁川口内トンネル	1,022.0
27	国 106号	下達曾部トンネル	997.0
28	国 396号	小峠トンネル	995.0
29	主 戸呂町軽米線	大宮沢トンネル	978.0
30	国 455号	北山トンネル(下り線)	950.5

## ・ 主な橋梁(延長上位30橋)

順位	路線名	橋梁名	延長
1	国 343号	藤橋	705.0
2	主 一関北上線	柵の瀬橋	693.0
3	一 繫温泉線	繫大橋	629.0
4	一 相川平泉線	高館橋	625.0
5	国 397号	新小谷木橋	597.0
6	一 広瀬三ヶ尻線	江崎大橋	586.2
7	一 相去飯豊線	九年大橋	530.0
8	主 水沢米里線	桜木橋	519.7
9	主 北上東和線	平成大橋	516.5
10	一 長坂東稲前沢線	赤生津橋	513.6
11	一 長坂東稲前沢線	箱石橋	512.0
12	一 江刺金ヶ崎線	金ヶ崎橋	510.0
13	一 玉里水沢線	四丑橋	495.3
14	一 本宮長田町線	杜の大橋	494.0
15	主 盛岡和賀線	太田橋	493.1
16	一 前沢東山線	大曲橋	488.0
17	国 284号	北上大橋	482.0
18	一 前沢北上線	和賀新橋	476.0
19	主 花巻大曲線	朝日大橋	475.9
20	主 一関大東線	東大橋	450.1
21	主 一関大東線	千歳橋	434.0
22	国 106号	宮古西大橋	430.5
23	主 上米内湯沢線	都南大橋	416.5
24	国 106号	級沢橋	385.0
25	一 東和花巻温泉線	花巻大橋	372.0
26	一 東和花巻温泉線	宮野目跨線橋	365.6
27	一 大ヶ生徳田線	徳田橋	365.0
28	国 107号	日高見橋	355.0
29	国 106号	川目橋	354.0
30	一 西根佐倉河線	再巡橋	349.7



## (3) 排水施設設置箇所

(令和6年4月1日現在)

路線名	設置箇所
主 盛岡環状線	西仙北JRアンダーパス
主 紫波インター線	北日詰JRアンダーパス
主 盛岡大迫東和線	花巻市東和町土沢
主 花巻平泉線	花巻市二枚橋
一 石鳥谷大迫線	花巻市石鳥谷町末好地
主 一関停車場線	一関市駅前
主 一関大東線	一関市中里
国 106号	宮古市新川町
計	8箇所

## (4) 道の駅(令和6年4月1日現在)

路線名		設置箇所	路線名		設置箇所
国 106号	H5	区界高原	国 107号	H12	錦秋湖
国 395号	H6	おおの	国 342号	H13	巖美溪
国 397号	H6	種山ヶ原	主 軽米九戸線	H13	おりつめ
国 455号	H6	いわいずみ	主 北上東和線	H13	とうわ
国 343号	H8	みずさわ	国 284号	H14	かわさき
国 282号	H8	にしね	国 106号	H16	やまびこ館
国 281号	H10	白樺の里やまがた	国 455号	H19	三田貝分校
国 283号	H10	みやもり	国 281号	H20	くじ
国 396号	H10	紫波	国 283号	H27	釜石仙人峠
主 紫波江繋線	H10	はやちね	国 284号	H30	むろね
国 283号	H11	遠野風の丘	主 盛岡和賀線	R2	はなまき西南
国 281号	H12	くずまき高原	村 駅前1号線	R3	青の国ふだい
			計		24箇所

## (5) 路面監視装置設置箇所(令和6年4月1日現在)

局等	路線名	箇所	局等	路線名	箇所	局等	路線名	箇所
盛岡	国 106号(自専道)	築川トンネル	北上	主 盛岡横手線	山伏峠	宮古	国 106号(自専道)	田 鎖
	国 106号(自専道)	新区界トンネル		主 盛岡横手線	川 舟		国 106号	大 峠
	国 455号	外 山		主 北上東和線	臥 牛		国 106号	区界峠
	一 網張温泉線	相ノ沢		一 夏油温泉江釣子線	内鱒沢		国 106号	鈴久名
	一 雫石東八幡平線	長 山		国 107号	大 幡		国 340号	小 国
岩手	国 281号	大坊峠	県南	国 343号	正法寺	岩泉	国 340号	押角峠
	国 282号	貝梨峠		国 397号	古歌葉		主 大槌小国線	土坂峠
	国 282号	兄 畑		国 397号	石 淵		主 重茂半島線	熊の平
	国 282号	竜ヶ森松尾		国 456号	根木町		主 重茂半島線	石 浜
	国 282号	竜ヶ森安代		主 花巻平泉線	和 光		国 340号	国境峠
	国 340号	大 峠		主 栗駒平泉線	餅 転		国 455号	早坂トンネル(岩泉側)
	主 大更八幡平線	緑ヶ丘		一 前沢東山線	生 母		国 455号	早坂トンネル(盛岡側)
主 大更八幡平線	見返峠	一 関	国 342号	真 湯	国 281号	平庭峠		
花巻	国 283号	安 俵	千厩	主 一関大東線	新狭山	県北	国 395号	赤石峠
	国 283号	高 松		国 343号	笹ノ田峠		主 一戸山形線	木藤古
	主 花巻大曲線	鉛		主 江刺室根線	越路峠		主 久慈岩泉線	大月峠
	主 盛岡和賀線	二枚橋		国 107号	荷沢峠		主 八戸大野線	万 谷
	主 盛岡大迫東和線	古田峠		国 340号	赤羽根峠		主 軽米種市線	ノウケ峠
北上	国 107号	当 楽	大船渡	国 397号	種山峠	二戸	主 野田山形線	卯坂峠
	国 107号	巢 郷		国 283号	下鱒沢		主 戸呂町軽米線	五枚橋峠
	国 107号	湯田IC		国 283号	足ヶ瀬		国 340号	尾田
	国 107号	大 石		国 340号	立丸峠		国 395号	猿越峠
	国 107号	百間平		国 396号	内楽木峠		主 二戸五日市線	下 藤
	国 107号	仮橋大石		国 396号	小 峠		主 二戸五日市線	似 鳥
	国 107号	仮橋耳取		一 土淵達曾部線	馬 越		主 二戸九戸線	小 峠
	一 北上西インター線	北上西IC		国 283号	仙人トンネル		主 二戸田子線	切明畑
	一 錦秋湖停車場線	天ヶ瀬橋		沿 岸	主 釜石遠野線		笛吹峠	

## (6) その他施設(令和6年4月1日現在)

チェーン着脱場	93箇所	流雪溝	24,968m	道路情報板	185箇所
スノーシェッド	2,433m	消雪工		電線共同溝	34箇所
スノーシェルター	6,945m	車道	5,629m		
防雪柵	64,369m	歩道	22,852m		

## 4 港湾関係

25	港湾の現況 .....	55
26	港湾別入港船舶の状況 .....	56
27	港湾別取扱貨物量の状況 .....	57
28	港湾事業投資額の状況 .....	59

## 25 港灣の現況(令和6年4月1日現在)

区分	港湾法 指定日	所在地	港湾区域	最大接岸 能力	管理者
宮古港	昭和26年 1月19日 重要港湾	宮古市	御台場東端(北緯39度38分45秒、東経141度59分8秒)から90度200メートルの地点まで引いた線、同地点から180度2,400メートルの地点まで引いた線、同地点から218度4,350メートルの地点まで引いた線、同地点から307度に引いた線及び陸岸に囲まれた海面並びに閉伊川宮古橋下流の河川水面。	3万D/W級 (水深12m) (公共)	岩手県
釜石港	昭和26年 9月22日 重要港湾	釜石市	馬田ヶ崎灯台(北緯39度15分54秒、東経141度55分54秒)から142度に引いた線及び陸岸により囲まれた海面並びに矢の浦橋下流の甲子川水面。ただし、漁港漁場整備法(昭和25年法律第137号)の規定により指定された平田漁港及び白浜漁港の区域を除く。	1万8千D/W級 (水深11m) (公共)  6万D/W級 (水深14m) (専用)	岩手県
大船渡港	昭和34年 6月11日 重要港湾	大船渡市	コオリ崎灯台(北緯39度53秒、東経141度45分42秒)から碁石崎灯台(北緯38度59分、東経141度44分42秒)まで引いた線及び陸岸により囲まれた海面並びに盛川川口橋下流の河川水面。ただし、漁港漁場整備法の規定により指定された大船渡漁港、蛸の浦漁港及び長崎漁港の区域を除く。	4万D/W級 (水深13m) (公共)  1万D/W級 (水深9.5m) (専用)	岩手県
久慈港	昭和50年 4月22日 重要港湾	久慈市	牛島三角点(63メートル)(北緯40度12分56秒、東経141度50分17秒)から315度に引いた線、同三角点から90度1,300メートルの地点まで引いた線、同地点から180度4,500メートルの地点まで引いた線、同地点から270度に引いた線及び陸岸により囲まれた海面。ただし、漁港漁場整備法の規定により指定された久慈湊漁港および舟渡漁港の区域を除く。	1万2千D/W級 (水深10m) (公共)	岩手県
八木港	昭和28年 3月2日 地方港湾	洋野町	八木港導灯(前灯)(北緯40度20分36秒、東経141度46分3秒)から339度3分55秒198メートルの八木港基準点(北緯40度20分42秒、東経141度46分)を中心として半径900メートルの半径を有する円内の海面。	3百G/T級 (水深5.5m) (公共)	岩手県
小本港	昭和59年 12月21日 地方港湾	岩泉町	小本灯台(75.67メートル)(北緯39度50分14秒8、東経141度58分54秒)から344度1,319メートルの地点から109度780メートルの地点まで引いた線、同地点から180度570メートルの地点まで引いた線、同地点から270度に引いた線及び陸岸により囲まれた海面。ただし、漁港漁場整備法の規定により指定された小本漁港の区域を除く。	2千D/W級 (水深5.5m) (公共)	岩手県

## 26 港湾別入港船舶の状況

港名	年	区分		外航商船		内航商船				内航自航		漁船		避難船		その他	
						500総トン以上		500総トン未満									
		隻数	総トン数	隻数	総トン数	隻数	総トン数	隻数	総トン数	隻数	総トン数	隻数	総トン数	隻数	総トン数	隻数	総トン数
宮古	R1	5,071	3,239,200	26	247,953	111	443,306	1,662	261,374	338	2,367,690	2,853	130,907	3	1,762	78	47,582
	2	4,291	799,776	14	64,084	74	65,735	1,149	156,971	44	308,220	2,921	126,787	4	2,115	85	75,864
	3	2,967	323,600	14	52,154	29	26,944	84	25,404			2,729	126,344	2	4,260	109	88,494
	4	2,886	387,442	17	134,815	15	60,193	245	33,528			2,546	123,414	4	5,543	59	29,949
	5	3,159	812,460	22	566,294	10	34,134	446	48,976			2,596	123,148	5	2,264	80	37,644
釜石	R1	2,618	2,542,662	79	1,728,620	397	538,210	438	217,733			1,662	36,007			42	22,092
	2	2,171	2,146,949	47	1,229,963	327	622,594	371	184,403			1,384	42,922			42	67,067
	3	2,308	2,738,273	86	1,982,960	305	472,881	467	232,913			1,411	29,034			39	20,485
	4	2,125	2,894,896	92	2,194,994	296	457,518	400	198,989			1,301	24,459			36	18,936
	5	1,919	2,360,154	83	1,764,682	246	390,184	320	159,227			1,233	26,599			37	19,462
大船渡	R1	8,414	2,796,954	33	325,787	480	2,110,310	441	150,330			7,340	122,876			120	87,651
	2	6,808	2,711,071	54	563,845	419	1,861,719	422	137,337			5,874	127,927			39	20,243
	3	6,917	2,618,332	49	523,281	412	1,803,041	441	167,779			5,966	88,104			49	36,127
	4	6,766	2,478,344	61	635,401	366	1,567,423	413	160,003			5,875	91,021			51	24,496
	5	6,895	2,487,043	51	559,802	372	1,622,738	423	163,907			5,987	106,917			62	33,679
久慈	R1	2,779	345,426	2	22,953	142	172,545	163	80,479			2,416	36,968			56	32,481
	2	3,249	300,809	5	47,354	141	108,981	149	72,925			2,933	47,099			21	24,450
	3	1,969	252,248	9	62,972	93	73,717	141	68,330			1,711	26,229			15	21,000
	4	2,070	205,650	8	74,657	50	37,658	130	61,553			1,880	28,982			2	2,800
	5	2,581	187,039	9	37,397	42	31,017	172	80,399			2,358	38,226				
八木	R1	2,082	18,201									2,082	18,201				
	2	2,257	48,509									2,201	20,565			56	27,944
	3	1,885	16,350									1,885	16,350				
	4	1,615	14,130									1,615	14,130				
	5	1,854	16,563									1,850	16,359			4	204
小本	R1	78	98,432					16	7,912							62	90,520
	2	154	216,160					6	2,975							148	213,185
	3	173	225,792					8	3,992							165	221,800
	4	66	84,611			5	5,117	6	2,994							55	76,500
	5	12	9,469			3	4,939	8	3,991							1	539

27 港灣別取扱貨物量の状況

(単位:千トン)

区分	宮古港					釜石港					大船渡港					
	計	内 貿		外 貿		計	内 貿		外 貿		計	内 貿		外 貿		
		出	入	出	入		出	入	出	入		出	入			
令和元年	計	1,110	308	741	0	61	1,819	236	1,083	57	443	2,872	1,824	695	4	349
	農水産品	22		22			162	6	36	4	116	1	1			
	林産品	15		2		13	0	0				78		4	4	70
	鉱産品	525		490		35	573	1	257		315	344		69		275
	金属機械工業品	6		3		3	690	220	424	45	1	7	2	1		4
	化学工業品	38	9	19		10	307		306	0	1	2,077	1,804	273		
	その他	504	299	205			87	9	60	8	10	365	17	348		
令和2年	計	416	53	312	0	51	1,550	167	836	25	522	2,958	1,766	605	4	583
	農水産品	19		19			177	6	20	5	146	0				
	林産品	9		1		8	1			1		359	2	6	4	347
	鉱産品	262		223		39	501	1	137		363	521	16	269		236
	金属機械工業品	0					493	154	325	13	1	2	2			
	化学工業品	33	13	16		4	303		302		1	1,816	1,729	87		
	その他	93	40	53			75	6	52	6	11	260	17	243		
令和3年	計	162	12	105	0	45	1,683	253	857	73	500	2,709	1,534	605	7	563
	農水産品	24		24			159	2	36	5	116	0				
	林産品	6				6	1			1		362	3	4	7	348
	鉱産品	100	2	59		39	407		71		336	458	4	239		215
	金属機械工業品	1		1			735	243	435	56	1	0				
	化学工業品	25	10	15			326		287		39	1,632	1,508	124		
	その他	6		6			55	8	28	11	8	257	19	238		
令和4年	計	183	34	74	0	75	1,548	218	791	79	460	2,616	1,442	567	6	601
	農水産品	21		21			191	3	53	4	131	385			6	379
	林産品	1				1	1			1		5	1	4		
	鉱産品	80	1	29		50	744	2	372	53	317	453		246		207
	金属機械工業品	0					271	201	69		1	15				15
	化学工業品	79	31	24		24	287		282		5	1,533	1,430	103		
	その他	2	2				54	12	15	21	6	225	11	214		
令和5年	計	242	74	59	0	109	1,404	204	770	51	379	2,603	1,535	550	8	510
	農水産品	17		17			138	2	38	4	94	0				
	林産品	0					4			4		409	1	3	8	397
	鉱産品	179	54	32		93	346		76		270	372	10	249		113
	金属機械工業品	0					594	196	360	37	1	2	1	1		
	化学工業品	46	20	10		16	269		261		8	1,573	1,513	60		
	その他	0					53	6	35	6	6	247	10	237		

港灣別取扱貨物量の状況(つづき)

(単位:千トン)

区 分	久 慈 港						八 木 港			小 本 港		
	計	内 貿		外 貿		計	内 貿		計	内 貿		
		出	入	出	入		出	入		出	入	
令和元年	計	469	251	186	0	32	2	2	0	76	50	26
	農 水 産 品	7	0	7			1	1		50	50	
	林 産 品	63	31			32	0			26		26
	鉱 産 品	299	157	142			0			0		
	金属機械工業品	72	38	34			0			0		
	化学工業品	24	21	3			0			0		
	そ の 他	4	4				1	1		0		
令和2年	計	484	234	226	0	24	97	2	95	126	114	12
	農 水 産 品	6		6			1	1		0		
	林 産 品	59	34	3		22	0			0		
	鉱 産 品	229	158	71			95		95	13	2	11
	金属機械工業品	39	22	15		2	0			1		1
	化学工業品	15	15	0			0			112	112	
	そ の 他	136	5	131			1	1		0		
令和3年	計	409	192	178	7	32	2	2	0	109	109	0
	農 水 産 品	5		5			1	1		0		
	林 産 品	70	31		7	32	0			0		
	鉱 産 品	199	141	58			0			10	10	
	金属機械工業品	15	5	10			0			0		
	化学工業品	15	14	1			0			97	97	
	そ の 他	105	1	104			1	1		2	2	
令和4年	計	255	193	32	3	27	1	1	0	70	70	0
	農 水 産 品	6		3	3		0			0		
	林 産 品	47	26			21	0			0		
	鉱 産 品	4		4			0			13	13	
	金属機械工業品	192	164	22		6	0			0		
	化学工業品	2	2				0			52	52	
	そ の 他	4	1	3			1	1		5	5	
令和5年	計	291	222	33	25	11	2	2	0	12	12	0
	農 水 産 品	4		4			1	1		0		
	林 産 品	73	37		25	11	0			7	7	
	鉱 産 品	158	154	4			0			0		
	金属機械工業品	54	29	25			0			0		
	化学工業品	1	1				0			0		
	そ の 他	1	1				1	1		5	5	

## 28 港湾事業投資額の状況

(単位:百万円)

区 分	令和元年度	令和2年度	令和3年度	令和4年度	令和5年度
1 普通建設事業	7,044	5,427	3,003	2,019	1,974
(1) 補助事業	1,449	2,804	901	422	751
港湾改修	1,292	1,892	386	0	0
港湾施設改良	157	912	515	422	751
(2) 単独事業	567	550	463	91	0
港湾施設整備(特別会計)	567	550	463	91	0
工業用地造成(特別会計)	0	0	0	0	0
県単港湾改修	0	0	0	0	0
(3) 国直轄事業負担金	5,028	2,073	1,639	1,506	1,223
直轄港湾事業費負担金 〔※事業費ベース〕	5,028	2,073	1,639	1,506	1,223

## 5 空港関係

29	花巻空港位置略図	61
(1)	位置略図	61
(2)	見取略図	61
30	花巻空港の位置等	62
31	花巻空港の沿革	62
32	花巻空港の現況	63
(1)	空港の規模	63
(2)	航空保安施設	63
33	花巻空港整備事業費の状況	64
34	花巻空港利用者数の推移・累計利用者数	65

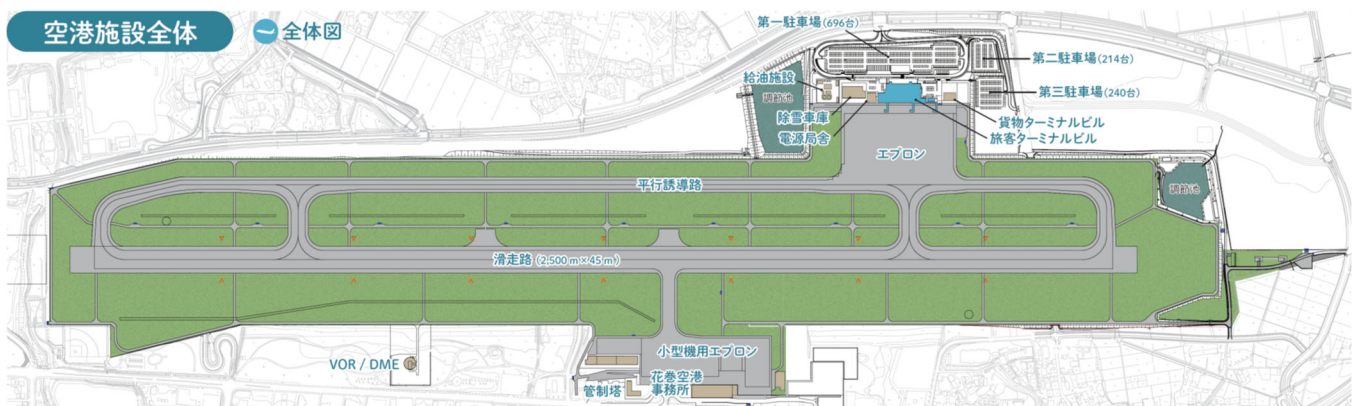


## 29 花巻空港位置略図

### (1) 位置略図



### (2) 見取略図



### 30 花巻空港の位置等

岩手県における空港数  
1箇所

名称	花巻空港		種類	陸上飛行場地方管理空港
着陸帯等級	B級		管理者	岩手県知事
所在地	岩手県花巻市葛地内ほか			
標点位置	北緯39° -25' -43" 東経141° -08' -07" 標高89.7m			
所要時間	至札幌	55分	至名古屋	1時間10分
	至大阪	1時間20分	至神戸	1時間20分
	至福岡	1時間55分	至台北	3時間35分～4時間10分
	至上海	2時間55分～3時間50分		

### 31 花巻空港の沿革(昭和58年以降)

年 月 日	事 項
昭和58年3月1日	新滑走路2,000m供用開始ジェット機就航(東京線)
昭和58年4月1日	花巻～札幌線ジェット機就航
昭和58年7月23日	花巻空港運用時間延長
昭和58年11月1日	花巻～大阪線ジェット機就航
昭和60年6月10日	花巻～名古屋線ジェット機就航
昭和60年7月1日	花巻～東京線休止
平成元年5月29日	航空灯火変更許可
平成2年3月10日	PAPI供用開始
平成4年11月17日	部内に花巻空港整備基本計画策定委員会を設置
平成4年11月17日	庁内に花巻空港整備対策検討委員会を設置
平成4年11月20日	滑走路嵩上工事に伴う飛行場施設変更許可
平成4年11月24日	滑走路嵩上工事に伴う航空灯火変更許可
平成5年6月4日	乗降客数400万人達成
平成6年9月4日	花巻～関西空港線就航
平成7年4月1日	滑走路嵩上工事完了に伴う滑走路供用開始
平成7年4月25日	花巻～大阪線に中型機A300就航
平成7年10月23日	乗降客数500万人達成
平成8年6月1日	花巻～福岡線就航(月・水・土曜日運航)
平成8年9月1日	花巻～関西空港線休止
平成9年9月28日	乗降客数600万人達成
平成9年11月1日	花巻～沖縄線開設(季節運航)
平成9年12月27日	花巻～新潟線就航(日～金曜日運航)
平成10年4月1日	花巻空港建設事務所設置
平成11年8月25日	乗降客数700万人達成
平成11年11月26日	滑走路2,500m延長工事に伴う飛行場施設変更許可
平成13年3月31日	花巻～新潟線廃止
平成13年8月9日	乗降客数800万人達成
平成15年6月1日	花巻～大阪線に小型機CRJ200就航
平成15年6月21日	乗降客数900万人達成
平成17年3月17日	滑走路2,500m供用開始
平成17年7月3日	乗降客数1,000万人達成
平成18年4月1日	花巻～関西空港線再開
平成19年10月1日	花巻～福岡線休止
平成21年2月1日	花巻～関西空港線休止
平成21年3月1日	花巻～沖縄線休止
平成21年4月9日	花巻空港新ターミナル地域(ターミナル施設、エプロン等)供用開始
平成22年5月6日	花巻～名古屋(中部国際)線休止
平成23年5月21日	花巻～名古屋(小牧)線就航(FDA)
平成23年7月28日	平行誘導路供用開始、国際線チェックイン施設(ターミナル増築)供用開始
平成24年3月25日	花巻～福岡線再開(JAL)
平成28年4月1日	花巻空港ターミナルビル増改築施設供用開始
平成30年7月14日	乗降客数1,500万人達成
平成30年8月1日	花巻～台北線(台湾)就航(水・土曜日運航)
平成31年1月30日	花巻～上海線(中国)就航(水・土曜日運航)
令和元年7月1日	税関空港指定
令和元年12月20日	新給油施設供用開始
令和2年3月17日	出入国港指定
令和3年3月28日	花巻～神戸線就航(FDA)
令和5年5月10日	花巻～台北線(台湾)再開(水・土曜日運航)
令和6年4月1日	検疫飛行場指定

## 32 花巻空港の現況

### (1) 空港の規模

名 称	規 模	
着 陸 帯	長さ 2,620m	幅 300m (播芝)
滑 走 路	長さ 2,500m	幅 45m (アスファルト舗装)
誘 導 路	長さ 2,910m	幅 30m、34m、23m、28.5m ( " )
エ プ ロ ン	81,093m <sup>2</sup> (大型ジェット機用1バース、中型ジェット機用1バース、小型ジェット機用2バース、プロペラ機用1バース、小型機用19バース) (コンクリート舗装、アスファルト舗装)	
駐 車 場	面積 17,225m <sup>2</sup> (普通車1,150台収容(内身障者用12台))	
庁 舎 管 制 塔	鉄筋コンクリート造 1,390m <sup>2</sup> (地上3階建(一部5階建))国土交通省所有	
ターミナルビル	鉄骨造	7,454m <sup>2</sup> (地上2階建(一部3階建))岩手県空港ターミナルビル(株)所有
	鉄骨造	2,154m <sup>2</sup> (地上1階建(ビル南側)、ビル2階北側一部分)岩手県所有

### (2) 航空保安施設

	名 称	数 量	内 容		所 有 者	
照 明 施 設	飛行場灯台	回転式	1 基		岩手県	
	進入灯	EHU-31型	212 灯	20 側	161 灯	"
				02 側	51 灯	"
		FHU-31型	5 灯	20 側	5 灯	"
		FX-AV型	29 灯	20 側	29 灯	"
	進入角指示灯	P型	8 台	20 側	4 台	"
				02 側	4 台	"
	進入灯台	E-5型	2 基	02 側	2 基	"
	滑走路灯	EHB-35型	67 灯			"
		FHB-36 II 型	15 灯			"
	滑走路末端灯	EHB-34型	4 灯	02 側	2 灯	"
				20 側	2 灯	"
		FHB-33/34型	32 灯	02 側	16 灯	"
				20 側	16 灯	"
	滑走路末端補助灯	EHU-31型	10 灯	20 側	10 灯	"
	滑走路中心線灯	FMB-37 II 型	83 灯			"
	接地帯灯	FMU-38 II 型	90 灯	20 側	90 灯	"
	滑走路距離灯	G-2-2型	14 基			"
	過走帯灯	EHU-38型	10 灯	02 側	5 灯	"
				20 側	5 灯	"
	誘導路灯	M-1型	41 灯			"
		ELO-38型	36 灯			"
		ELO-38D型	171 灯			"
		T-5型	22 灯			"
		T-5D型	2 灯			"
		T-2型	20 灯			"
	誘導案内灯	T-7V型(両面)	2 灯			"
		T-7V型(片面)	3 灯			"
	誘導路中心線灯	FLB-9B型	20 灯			"
		FLB-9C II 型	67 灯			"
LB1-81D型		110 灯			"	
LB1-82D型		57 灯			"	
滑走路警戒灯	EHG型	10 灯			"	
風向灯	2B型	2 基	20 側	1 基	"	
			02 側	1 基	"	
エプロン照明灯		13 基	エプロン	6 基	"	
			ウエストエプロン	7 基	"	
航空障害灯	OM-3A型	18 基			"	
	OM-6型	1 基			"	
	FX-7-20K	2 基			"	
航空保安無線施設等	VOR(超短波全方向式無線標識施設)		1 基		国土交通省	
	DME(距離測定装置)		1 基		"	
	LOC(ローカライザー)		1 基		"	
	GS(2周波グライドスロープ)		1 基		"	
	T-DME(ターミナルデメ)		1 基		"	

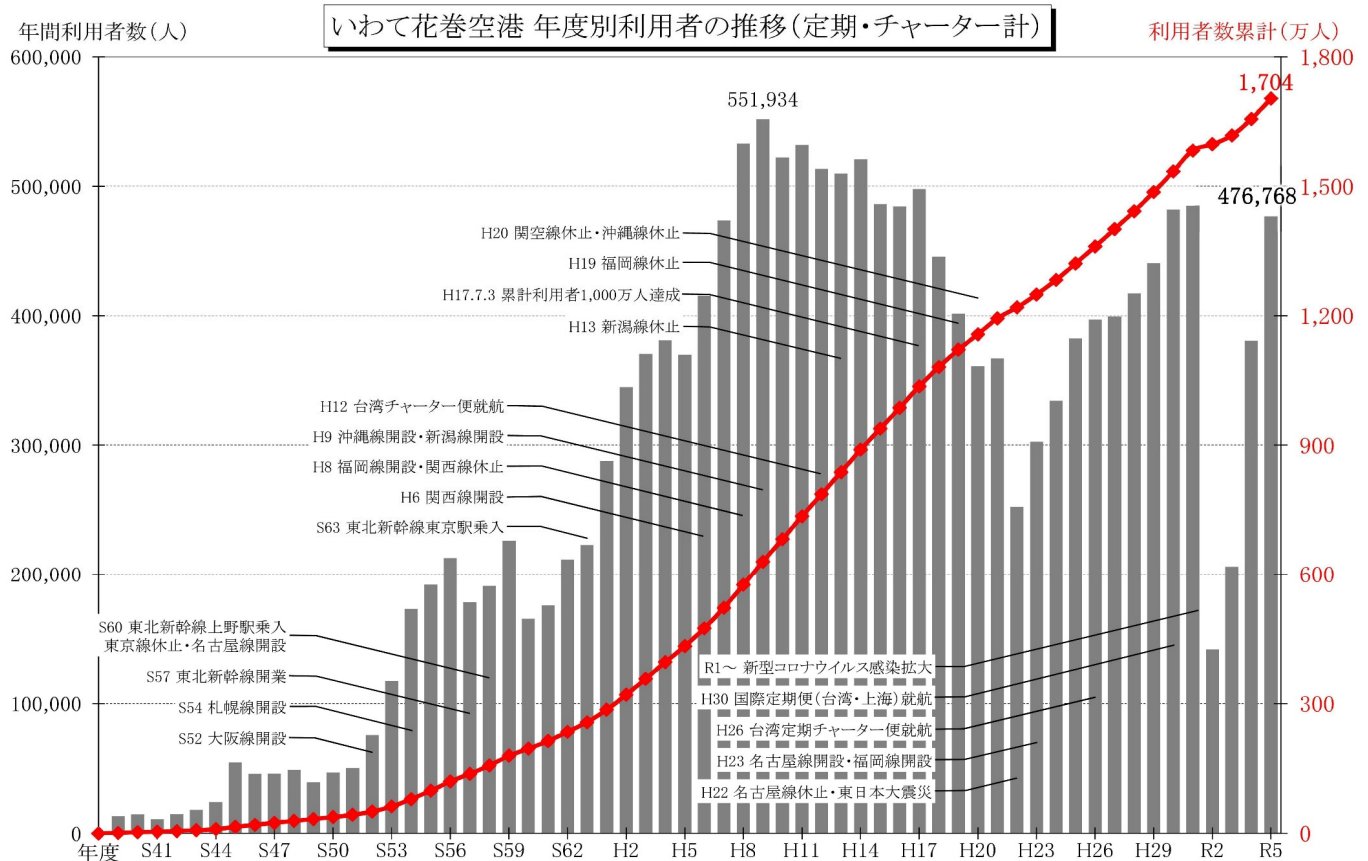
### 33 花巻空港整備事業費の状況

(単位:千円)

項		目	令和元年度	令和2年度	令和3年度	令和4年度	令和5年度	
空 港 整 備 事 業	（ 国 庫 補 助 ）	事 務 費						
		本 工 事 費	0	386,356	460,231	492,944	421,094	
		用 地 造 成		85,041	130,000	169,000	178,530	
		滑 走 路 新 設						
		誘 導 路 新 設						
		滑 走 路 誘 導 路 改 良		301,315	330,231	310,495	242,564	
		誘 導 路 仮 設						
		エ プ ロ ン 新 設						
		排 水 施 設						
		道 路 駐 車 場				13,449		
		照 明 施 設						
		無 線 施 設						
		附 帯 工 事 費						
	測 量 試 験 費	63,327		24,695	55,077	42,559		
	営 繕 費							
	用 地 補 償 費							
	小 計			63,327	386,356	484,926	548,021	463,653
	（ 県 単 ）	事 務 費	2,492	15,060	26,110	29,480	30,685	
		本 工 事 費						
		附 帯 工 事 費						
測 量 試 験 費		13,489	40,117		27,539			
用 地 補 償 費								
小 計			15,981	55,177	26,110	57,019	30,685	
計			79,308	441,533	511,036	605,040	494,338	
空 港 関 連 整 備 事 業	（ 県 単 ）	周 辺 環 境 整 備 対 策 費						
		緩 衝 緑 地 整 備 事 業 費						
		騒 音 対 策 事 業 費						
		空 港 ターミナルビル機能向上事業費						
		そ の 他	168,752	94,446	65,752	37,931	76,471	
計			168,752	94,446	65,752	37,931	76,471	
合 計			248,060	535,979	576,788	642,971	570,809	

※ 県単その他は、維持修繕事業

### 34 花巻空港利用者数の推移・累計利用者数

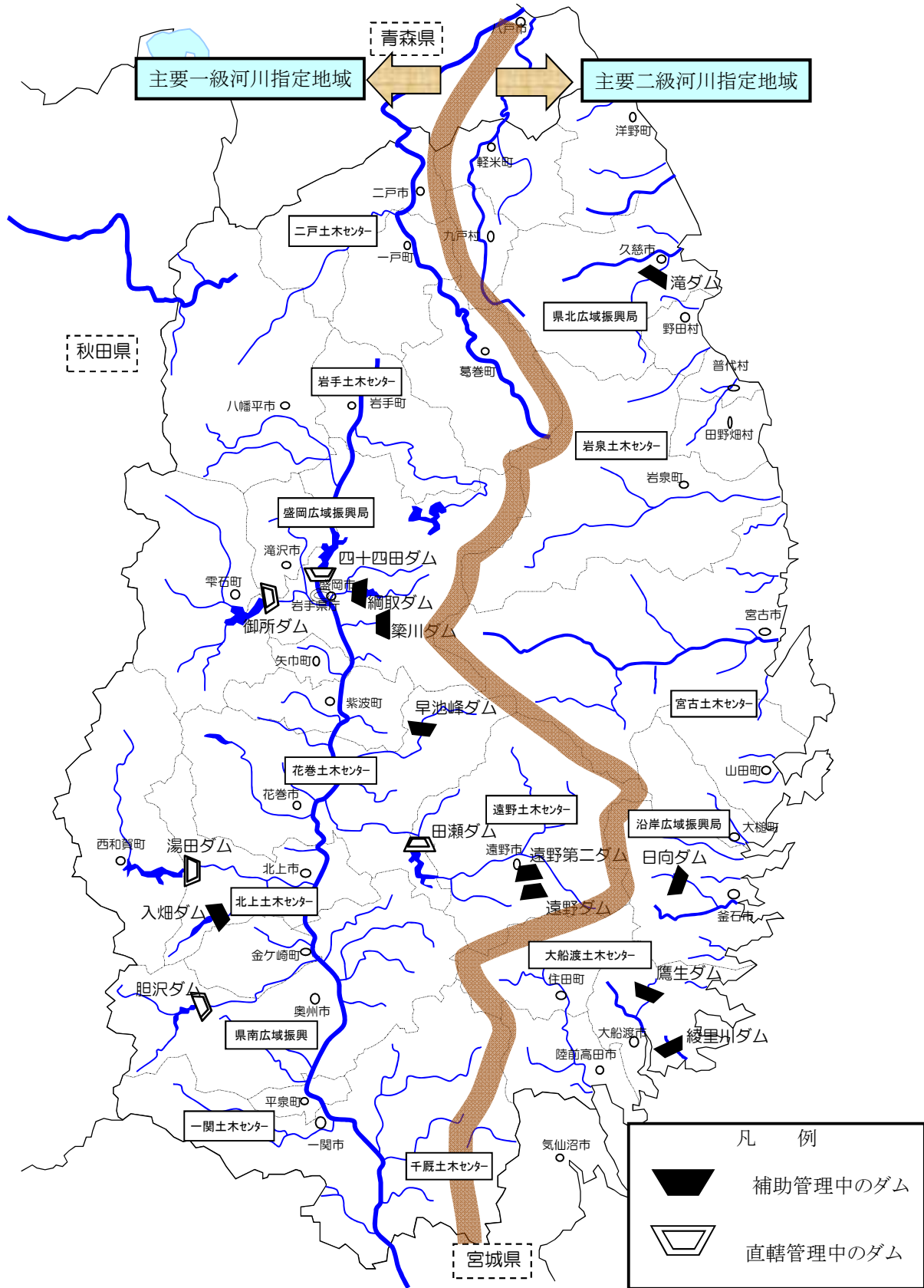


年度	年度末累計	国内定期	国際定期	国内定期 (利用率)	国際定期 チャーター便	チャーター便 (国際)	チャーター便 (国内)	年間利用者計
S39~H13		2,564,973	-	-	-	3,828	-	2,568,801
H13	8,374,755	495,757	-	59.8	-	11,606	2,646	510,009
H14	8,895,567	507,194	-	60.3	-	9,941	3,677	520,812
H15	9,381,790	475,600	-	60.4	-	7,199	3,424	486,223
H16	9,866,250	467,076	-	60.8	-	13,903	3,481	484,460
H17	10,364,033	475,493	-	63.2	-	19,302	2,988	497,783
H18	10,809,659	433,746	-	59.3	-	11,021	859	445,626
H19	11,211,209	386,322	-	54.5	-	14,266	962	401,550
H20	11,572,384	348,674	-	52.5	-	10,227	2,274	361,175
H21	11,939,284	356,087	-	53.6	-	9,319	1,494	366,900
H22	12,191,504	245,491	-	64.0	-	6,019	710	252,220
H23	12,494,052	297,794	-	81.6	-	3,155	1,599	302,548
H24	12,828,368	325,988	-	71.9	-	7,270	1,058	334,316
H25	13,210,814	371,539	-	66.6	-	10,112	795	382,446
H26	13,607,780	382,002	-	68.3	8,789	5,376	799	396,966
H27	14,007,207	391,195	-	70.8	3,248	2,817	2,167	399,427
H28	14,424,337	408,488	-	65.5	2,694	2,940	3,008	417,130
H29	14,865,086	417,736	-	66.4	5,405	14,470	3,138	440,749
H30	15,346,945	445,684	21,097	66.7	8,307	3,648	3,123	481,859
R1	15,831,947	438,405	41,185	66.1	-	2,105	3,307	485,002
R2	15,973,435	140,664	-	41.9	-	-	824	141,488
R3	16,179,289	205,015	-	39.7	-	-	839	205,854
R4	16,559,995	379,511	-	53.3	-	-	1,195	380,706
R5	17,036,763	444,141	30,975	64.9	-	202	1,450	476,768
合計		17,005,337	116,443		28,443	206,776	47,384	17,404,383

## 6 河川・ダム関係

35	主要河川・ダム位置略図	67
36	河川の現況	68
37	直轄河川改修事業状況	68
38	河川改修事業費の推移	69
39	三陸高潮対策事業概要	70
	(1) 明治以降来襲した主な三陸津波年表	70
	(2) 三陸津波被害状況	70
	(3) 計画諸元と既往潮位	71
40	ダム事業の現況	72
41	北上川上流一関地区遊水地建設事業の状況	74
42	河川事業投資額の状況	75
43	河川関係施設一覧	76
	(1) 河川公園	76
	(2) 河川水門	76
	(3) その他施設	76

35 主要河川・ダム位置略図(令和6年4月1日現在)



### 36 河川の現況(令和6年4月1日現在)

級別	法定河川							準用河川		
	水系名	所管別						水系名	河川数	延長(m)
		大臣		知事		計				
		河川数	指定延長(m)	河川数	指定延長(m)	河川数	指定延長(m)			
一級	北上川	16	291,530	180	1,505,516.6	182	1,797,046.6	北上川	254	540,877
	米代川	—	—	6	43,532	6	43,532	米代川	4	6,640
	馬淵川	—	—	19	304,244	19	304,244	馬淵川	56	159,470
	計	16	291,530	205	1,853,292.6	207	2,144,822.6	計	314	706,987
二級	気仙川ほか	—	—	108	978,495	108	978,495	その他(73水系)	221	622,135
合計		16	291,530	312	2,831,787.6	314	3,123,317.6	計	535	1,329,122

注1 「河川数」のうち国土交通大臣が管理している16河川のうち14河川は、知事管理河川と重複している。

注2 準用河川は、県内31市町村が、河川法第100条第1項の規定に基づいて指定し、管理しているものである。

### 37 直轄河川改修事業状況

(単位：千円)

直轄河川事業負担金	H31/R1	R2	R3	R4	R5
直轄河川改修費	1,859,870	1,727,906	1,519,232	1,484,083	1,436,141
北上川上流(一般分)	490,373	209,253	324,013	322,886	330,935
北上川上流(大規模分)	888,250	918,000	787,752	730,664	968,206
北上川上流(経済対策分)	481,247	600,653	407,467	430,533	137,000
直轄河川工作物関連応急対策事業費	22,200	12,666	3,800	27,133	0
直轄河川環境整備事業費(※経済対策分含む)	39,750	50,300	※ 153,400	※ 153,400	※ 75,800
河川等災害関連事業費		33,632			
過年度精算額	△ 61	△ 5	△ 3,139	△ 2,799	△ 30
合計	1,921,759	1,824,499	1,673,293	1,661,817	1,511,911



### 38 河川改修事業費(基幹河川・一般河川・河川局部改良・総合流域防災)の推移

年度	公共事業費	内 訳				調整額
		基幹河川	一般河川	河川局部改良	総合流域防災	
平成26	1,573,287	1,130,591	20,000	0	422,696	0
27	3,849,000	2,693,000	0	0	1,156,000	0
28	4,970,188	(推1,930,000) 4,003,980	0	0	966,208	1,930,000
29	3,789,929	2,760,929	0	0	1,029,000	0
30	4,479,585	3,674,218	0	0	805,367	0
令和元	6,389,931	5,741,551	0	0	648,380	0
2	6,528,550	5,037,691	0	0	1,490,859	0
3	5,014,000	2,612,000	0	0	2,402,000	0
4	4,880,000	3,134,000			1,746,000	0
5	4,225,000	2,752,399			1,472,601	0

注 ( )内の「促」は住宅宅地関連公共施設整備促進事業、下水道関連特定治水施設整備事業及び河川等関連公共施設整備促進事業、住宅市街地基盤整備事業、住宅宅地特定治水施設整備事業、「推」は景観形成事業推進費、災害対策緊急事業推進費の外書であり、調整額はその計である。

### 39 河川津波対策事業概要

#### (1) 明治以降来襲した主な三陸津波年表

日本暦	西洋暦	地震の規模	世界大地震年報との対比	中南米から来た津波と推定出来るもの
明治10年5月10日	1877年5月10日		チリ沖津波あり	○
明治27年3月23日	1894年3月23日	M7.9		
明治29年月6月15日	1896年6月15日	M7.6		
明治30年2月20日	1897年2月20日	M7.8		
明治30年8月5日	1897年8月5日	M7.7		
大正4年11月1日	1922年11月1日	M7.5		
昭和8年3月3日	1933年3月3日	M8.3		
昭和35年5月24日	1960年5月24日	M8.5	同年5月23日にチリに地震津波あり	○
昭和43年5月16日	1968年5月16日	M7.9		
平成23年3月11日	2011年3月11日	M9.0		

#### (2) 三陸津波被害状況

番号	1	2	3	4	6	7	8	9	計	全体の被害	
河川名	長部川	気仙川	鶉住居川	大槌川	小本川	宇部川	久慈川	津軽石川			
死者(人)	明治29年	14	30	1,069	900	367	258	525	1,028	4,191	22,565
	昭和8年	32	3	4	51	118	7	—	1	216	2,713
	昭和35年	8		—	—	—	—	—	1	9	62
人家流失(戸)	明治29年	35	1	350	500	330	90	153	221	1,680	5,446
	昭和8年	102	4	28	135	82	43	2	3	399	4,962
	昭和35年	304		53	271	—	10	5	76	719	2,171
家屋浸水(戸)	明治29年	569	616	511	1,192	386	411	1,129	434	5,248	—
	昭和8年	3	10	11	357	44	33	10	345	813	2,270
	昭和35年	199		768	637	—	—	4	—	1,608	4,507

※ 平成23年東日本大震災津波による被害状況については、河川ごとにまとめたデータは無し。

(3) 河川津波対策計画諸元(令和6年4月1日現在)

No.	河川名	東日本大震災津波被災前		東日本大震災津波被災後(2011年9月～10月策定)				対策施設諸元
		計画堤防高(T.P.-m)	既設堤防高(T.P.-m)	計画堤防高(T.P.-m)	対象津波	設計津波水位(T.P.-m)	防御方式	
1	久慈川	8.0	7.3	※1 8.0	昭和三陸地震津波	※4 5.4	堤防	コンクリート被覆式 傾斜型堤防
2	夏井川	8.0	7.3	※1 8.0	昭和三陸地震津波	※4 5.4	堤防	コンクリート被覆式 傾斜型堤防
3	宇部川	12.0	7.8	—	—	—	水門	水門延長:41.8m 鋼製シェル構造 ローラーゲート:2門
4	小本川	13.3	13.3	※3 14.7	昭和三陸地震津波	13.7	水門 +堤防	水門延長:221.0m 鋼製シェル構造 ローラーゲート:6門
5	田代川	10.0	10.0	14.7	昭和三陸地震津波	13.7	水門	水門延長:101.0m 鋼製シェル構造 ローラーゲート:3門
6	閉伊川	8.5	5.26	10.4	明治三陸地震津波	9.4	水門	水門延長:164.4m 鋼製シェル構造 ローラーゲート:4門
7	津軽石川	8.5	8.0	10.4	明治三陸地震津波	9.4	水門	水門延長:189.0m 鋼製シェル構造 ローラーゲート:7門
8	大沢川	6.6	4.0	9.7	明治三陸地震津波	8.7	水門	水門延長:20.6m 鋼製シェル構造 ローラーゲート:1門
9	関口川	6.6	3.8	9.7	明治三陸地震津波	8.7	水門	水門延長:71.8m 鋼製シェル構造 サニットゲート:2門
10	織笠川	6.6	4.0	9.7	明治三陸地震津波	8.7	水門	水門延長:88.3m 鋼製プレートガーダ構造 サニットゲート:4門
11	大槌川	6.4	6.4	14.5	明治三陸地震津波	13.5	水門	水門延長:148.0m 鋼製シェル構造 ローラーゲート:4門
12	小釜川	6.4	6.4	14.5	明治三陸地震津波	13.5	水門	水門延長:88.5m 鋼製シェル構造 ローラーゲート:3門
13	甲子川	6.1	4.0	※1 6.1	明治三陸地震津波	※4 4.8	水門	水門延長:124.0m 鋼製シェル構造 ローラーゲート:4門
14	鶴住居川	6.4	6.4	14.5	昭和三陸地震津波	13.5	水門	水門延長:200.0m 鋼製シェル構造 サニットゲート:5門
15	盛川	3.4	3.4	7.5	明治三陸地震津波	※4 6.5	堤防	コンクリート被覆式 傾斜型堤防+ 逆T式直立型堤防
16	須崎川	3.4	3.4	7.5	明治三陸地震津波	※4 6.5	水門	水門延長:33.2m 鋼製シェル構造 ローラーゲート:1門
17	後の入川	3.4	—	7.5	明治三陸地震津波	※4 6.5	水門	水門延長:26.5m 鋼製シェル構造 ローラーゲート:1門
18	長部川	6.5	6.5	12.5	想定宮城県沖地震津波	11.5	水門	水門延長:26.9m 鋼製プレートガーダ構造 ローラーゲート:1門
19	気仙川	5.5	5.5	12.5	想定宮城県沖地震津波	11.5	水門	水門延長:211.0m 鋼製シェル構造 サニットゲート:5門

- ※1 久慈川、夏井川、甲子川の計画堤防高は、被災前計画堤防高が設計津波水位による計画堤防高よりも高いことから、被災前計画堤防高を計画堤防高としている。
- ※2 東北地方太平洋沖地震津波による被災後、宇部川水門より海側にT.P.+14.0mの海岸防潮堤及び野田水門が新設されたが、新設水門・防潮堤を超える津波が発生した場合に備え、被災前に整備された宇部川水門を、被災前水門整備高(T.P.+12.0m)を変更せずに残すこととしている。
- ※3 被災前に整備された小本川水門及び防潮堤(T.P.+13.3m)が、地震による地盤沈下の影響により0.61m沈下したままの状態、既設水門等を越える津波を山付け堤防(T.P.+14.7m)で小本川へ受け流す計画としている。
- ※4 久慈川、夏井川、甲子川、盛川、須崎川、後の入川は、湾口防波堤による水位低下効果を考慮した計画としている。

#### 40 ダム事業の現況(令和6年4月1日現在)

事業名	ダム名	河川名	所在地	目的	形式	堤高 (m)	堤頂長 (m)	堤体積 (m <sup>3</sup> )	湛水面積 (km <sup>2</sup> )	総貯水容量 (千m <sup>3</sup> )	有効貯水容量 (千m <sup>3</sup> )
直轄事業	田瀬	猿ヶ石川	花巻市	F・A・P	G	81.5	320.0	420	6.00	146,500	101,800
	湯田	和賀川	西和賀町	F・A・P	GA	89.5	264.9	380	6.30	114,160	93,710
	四十四田	北上川	盛岡市	F・P	GE	50.0	480.0	382	3.90	47,100	35,500
	御所	雫石川	盛岡市	F・N・I・P	GR	52.5	327.0	1,200	6.40	65,000	45,000
	胆沢	胆沢川	奥州市	F・N・A・W・P	R	127.0	723.0	13,500	4.40	143,000	132,000
補助事業	遠野	来内川	遠野市	F	G	26.5	181.5	31	0.12	1,030	920
	網取	中津川	盛岡市	F・N・W (P)	G	59.0	247.0	201	0.79	15,000	13,300
	滝	長内川	久慈市	F・N・P	G	70.0	187.0	220	0.34	7,600	6,000
	入畑	夏油川	北上市	F・N・W・I・P・A	G	80.0	233.0	293	0.63	15,400	13,900
	日向	小川川	釜石市	F・N (P)	G	56.5	290.0	241	0.29	5,700	5,000
	早池峰	稗貫川	花巻市	F・N・W・I・P	G	73.5	333.0	333	0.86	17,250	15,750
	綾里川	綾里川	大船渡市	F・N・W	G	43.0	154.0	70	0.034	486	445
	鷹生	鷹生川	大船渡市	F・N・W (P)	G	77.0	322.0	328	0.39	9,680	9,000
	遠野第二	来内川	遠野市	F・N	G	23.1	87.5	20	0.08	248	221
築川	築川	盛岡市	F・N・W・P	G	77.2	242.7	230	0.97	19,100	16,700	

注1 目的欄のFは洪水調節又は防災、Aは灌漑、Pは発電、(P)は管理用発電、Wは上水道、Nは不特定、Iは工業用

注2 型式欄のRはロックフィル、Gは重力式コンクリートダム、GAはアーチ重力式コンクリートダム、GEは重力式コンクリート・アース複合ダム、GRはロックフィル・コンクリート重力式複合ダム

ダム事業の現況(つづき)

事業名	ダム名	洪水調節(m <sup>3</sup> /s)			水位(m)			発電規模(kW)	用 水	建設年月
		計画 洪水量	計画放流	計画 調節量	制限	平常時	洪水時			
直 轄 事 業	田瀬	2,700	500	2,200	196.5	215.0	215.0	27,000	灌 漑 5,950ha 9.0m <sup>3</sup> /s	昭和16年10月 ～昭和29年10月
	湯田	2,200	400	1,800	222.0	236.5	239.0	53,100	灌 漑 3,715ha 7.1m <sup>3</sup> /s	昭和28年8月 ～昭和39年11月
	四十四田	1,350	700	650	159.0	170.0	171.0	15,100		昭和37年4月 ～昭和43年10月
	御所	2,450	1,200	1,250	174.0	180.0	182.0	13,000	工 水 64,800m <sup>3</sup> /日	昭和44年4月 ～昭和56年10月
	胆沢	2,250	40 (最大175)	2,210	342.9	345.6	356.5	15,800	灌 漑 9,646ha 27.3m <sup>3</sup> /s 上水道 46,800m <sup>3</sup> /日	昭和63年4月 ～平成25年3月
補 助 事 業	遠野	235	75 (最大90)	160	—	306.1	318.5			昭和28年4月 ～昭和32年6月
	綱取	740	130 (最大150)	610	191.0	194.0	212.0	200	上水道 32,000m <sup>3</sup> /日	昭和49年4月 ～昭和57年10月
	滝	1,200	820	380	54.3	59.4	82.0	450		昭和47年4月 ～昭和57年11月
	入畑	520	160 (最大250)	360	343.0	350.0	351.5	2,100	上水道 38,000m <sup>3</sup> /日 工 水 17,000m <sup>3</sup> /日 灌 漑 35,000m <sup>3</sup> /日	昭和52年4月 ～平成2年10月
	日向	340	30 (最大40)	310	—	136.5	164.0	50		昭和58年4月 ～平成9年10月
	早池峰	320	40 (最大70)	280	—	302.0	316.8	1,400	上水道 1,000m <sup>3</sup> /日 工 水 21,600m <sup>3</sup> /日	昭和62年4月 ～平成12年10月
	綾里川	19	6 (最大7)	13	—	107.7	113.3		上水道 500m <sup>3</sup> /日	平成3年4月 ～平成12年10月
	鷹生	330	30 (最大40)	300	—	260.5	287.9	280	上水道 4,630m <sup>3</sup> /日	平成元年4月 ～平成18年10月
	遠野第二	100	10	90	—	278.1	281.25			平成2年4月 ～平成23年3月
築川	580	100 (最大170)	480	—	279.2	296.3	1,900	上水道 5,000m <sup>3</sup> /日	平成4年4月 ～令和3年7月	

## 41 北上川上流一関地区遊水地建設事業の状況

事 項	状 況
1. 事業の沿革	<p>一関遊水地事業は、昭和22年及び23年の洪水による大水害を契機に、昭和24年2月に既往計画の五大ダムの調節量と合わせた舞川遊水地としての計画が始まりである。</p> <p>その後、昭和48年3月には、規模を拡大した現在の一関遊水地が計画され、上流の五大ダム群と合わせて5,100m<sup>3</sup>/sの洪水調節を行うものとなった。</p> <p>事業着手後は、昭和49年7月に家屋移転開始、昭和55年5月遊水地起工式、昭和58年周囲堤の盛土着手、さらに、昭和59年平泉バイパス着手と推移した。</p> <p>平成5年11月、国土交通省は一関遊水地及び平泉バイパス事業の計画を変更し、「柳之御所遺跡」の保存と各事業の両立を図りつつ事業を推進することとした。「柳之御所遺跡」の発掘調査は、昭和63年から平成5年まで行われ、奥州藤原氏が最も栄華を極めた三代秀衡の政庁とされる「平泉館(ひらいずみのたち)」であることがわかり、平成9年3月5日には国の指定史跡とされた。</p> <p>平成14年には、柳之御所保存に伴う河道掘削及び河川埋土工事に着手し、バイパス事業とともに遺跡周辺の整備を推進している。また、遊水地内ではほ場整備事業等と連携を図り、小堤等の整備を進めている。</p>
2. 事業着手に至る経緯	<p>北上川上流部の治水対策は、昭和16年に20か年にわたる五大ダムを含む改修事業に着手したが、工事の進展をみないうちに、昭和22年カスリン台風、翌23年アイオン台風の洪水によって、一関地区だけでも死者数百人を数える大被害を受けた。その後、昭和28年から昭和56年までに五大ダムそれぞれが完成し、ダムによる洪水調節計画は完了した。</p> <p>昭和40年4月、国土交通省は、北上川水系工事実施基本計画を決定し、北上川上流の治水対策の方針を定めたが、さらに水害に対する安全度を高める必要が生じ、昭和48年3月には工事実施基本計画を改訂した。この改訂により、一関地区においては、周囲堤と小堤からなる2線堤方式を採用し、3つの遊水地で洪水調節を行う、一関遊水地を整備する計画を決定し、昭和47年の事業着手に至った。</p>
3. 計画の概要	<p>一関遊水地は周囲堤(本堤)と小堤からなる2線堤方式を採用しており、第1遊水地(820ha)、第2遊水地(470ha)、第3遊水地(160ha)の3つの遊水地で構成される。遊水地への越流は、概ね10年に1回程度発生する洪水規模以上で、3つの遊水地において同時に開始される計画となっている。</p> <p>これにより、狐禅寺地点の基本高水流量13,600m<sup>3</sup>/sに対して、ダムで2,800m<sup>3</sup>/s、一関遊水地で2,300m<sup>3</sup>/s調節して、計画高水流量を8,500m<sup>3</sup>/sとする計画である。</p>
4. 令和5年度末の状況	<p>令和5年度の工事では、第1、第2、第3遊水地の湛水池掘削等の整備を実施した他、遊水地の小堤や管理堤、磐井川河川改修の築堤工事等を行い事業の推進を図った。</p>

## 42 河川事業投資額の状況(県一般会計)

(単位:百万円)

区 分	令和元年度	令和2年度	令和3年度	令和4年度	令和5年度
I 普通建設事業					
1 補助事業	25,150	28,804	13,902	8,329	8,459
(1) 河川	21,283	23,397	13,356	7,593	7,326
基幹河川改修	2,193	2,694	2,115	3,134	2,753
一般河川改修	3,564	2,343	712	-	-
総合流域防災事業費	686	1,491	2,402	1,746	1,473
三陸高潮対策	11,214	10,630	-	-	-
特定構造物改築	132	322	-	-	-
地域活力基盤創造交付金	-	-	-	-	-
河川等災害関連	32	-	-	-	-
河川災害復旧等関連緊急	389	1,632	-	-	-
河川災害復旧助成	1,547	881	2,527	573	-
河川激甚災害対策特別緊急	1,160	3,404	5,600	2,140	3,100
床上浸水対策特別緊急	366	-	-	-	-
基幹河川改修関連事業	-	-	-	-	-
災害関連緊急大規模漂着流木等処理対策	-	-	-	-	-
(2) ダム	3,867	5,407	546	736	1,133
築川ダム建設	3,706	4,080	-	-	-
堰堤改良	161	1,327	546	736	1,133
環境整備	-	-	-	-	-
2 単独事業	3,486	3,064	3,008	3,469	3,477
河川台帳整備	20	25	20	70	31
治水施設整備	1,187	849	849	769	879
河川海岸等維持修繕	1,331	1,351	1,351	1,624	1,766
水辺環境再生	20	15	15	-	-
水防警報施設整備	73	39	22	80	80
都市基盤河川改修事業費補助	194	154	154	137	189
ダム管理修繕	231	218	218	323	290
河川整備基本方針策定	305	205	171	238	242
県単独河川災害復旧等関連緊急	-	-	-	-	-
県単災害復旧助成	110	135	135	130	-
県単激甚災害対策特別緊急	15	73	73	98	-
3 国直轄事業負担金	1,941	2,969	1,823	1,744	1,684
直轄河川事業費負担金	1,922	2,850	1,674	1,624	1,512
直轄ダム事業費負担金	19	119	149	120	172
4 受託事業	672	2,224	12	800	427
基幹河川改修	114	297	-	173	117
総合流域防災事業	38	-	-	-	-
地域活力基盤創造交付金	-	-	-	-	-
河川海岸等維持修繕	-	-	-	-	-
三陸高潮対策	34	546	-	-	-
特定構造物改築	-	-	-	-	-
河川等災害関連	12	-	-	-	-
河川災害関連特別対策	-	-	-	-	-
河川災害復旧助成	15	10	12	24	-
河川災害復旧等関連緊急	47	406	-	-	-
河川激甚災害対策特別緊急	160	881	-	603	310
床上浸水対策特別緊急	0	-	-	-	-
治水施設整備	-	-	-	-	-
築川ダム建設	252	84	-	-	-

## 43 河川関係施設一覽

### (1) 河川公園(50箇所)

河川名	公園名	河川名	公園名	河川名	公園名
諸葛川	盛岡市長橋	和賀川	北上市江釣子	宮守川	遠野市宮守町上宮守
滝名川	紫波町犬淵	宿内川	金ヶ崎町三ヶ尻	猿ヶ石川	遠野市早瀬
涼川	八幡平市野口	人首川	奥州市江刺区寺田	小友川	遠野市不動
雫石川	雫石町春木場	黒沢川	金ヶ崎町下釜	長沢川	宮古市花輪
安比川	八幡平市五日市	人首川	奥州市江刺区反町	閉伊川	宮古市小山田
安比川	八幡平市川原	広瀬川	奥州市江刺区梁川	閉伊川	宮古市老木
安比川	八幡平市小柳田	広瀬川	奥州市江刺区愛宕馬場先	閉伊川	宮古市高德
赤川	八幡平市白屋	胆沢川	奥州市水沢区玉貫	閉伊川	宮古市川井
涼川	八幡平市西根寺田	金流川	一関市花泉町桶津	久慈川	久慈市田屋～栄町
馬淵川	葛巻町田子	千厩川	一関市川崎町薄衣	久慈川	久慈市幸町
諸葛川	滝沢市穴口	盛川	大船渡市下権現堂	久慈川	久慈市長内
米代川	八幡平市左妻	気仙川	陸前高田市中瀬	雪谷川	軽米町円子
後川	花巻市小舟渡	立根川	大船渡市立根	雪谷川	軽米町向川原
稗貫川	花巻市大迫町亀ヶ森	気仙川	住田町世田米	平糠川	一戸町西田子
葛丸川	花巻市石鳥谷町八幡	鶉住居川	釜石市片岸	馬淵川	一戸町みどり橋
瀬川	花巻市花巻温泉	甲子川	釜石市鈴子	瀬月内川	九戸村山屋
豊沢川	花巻市中根子	大槌川	大槌町源水		

### (2) 河川水門(令和5年度委託水門数 1,894箇所)

#### 主な水門

河川名	水門名	河川名	水門名	河川名	水門名
小本川	小本川水門	須崎川	須崎川水門	宇部川	宇部川水門
田代川	田代川水門	津軽石川	津軽石川水門	小鎚川	小鎚川水門

### (3) その他の主な施設

- ア. 放水路 吸川放水路、木賊川放水路、長内川放水路、新山川放水路
- イ. 内水排水施設 津軽石川、沢川
- ウ. 河川浄化施設 後川



## 7 砂防・災害関係

44	砂防事業投資額 .....	78
45	砂防えん堤・護岸工(流路工)・魚道等 概成一覧表 .....	79
46	地すべり危険箇所 概成及び実施箇所市町村別一覧表 .....	81
47	急傾斜地崩壊危険箇所 概成一覧表 .....	82
48	災害復旧事業投資額の状況 .....	85
49	過去20年の災害決定額の推移 .....	85

44 砂防事業投資額(県一般会計)

(単位:千円)

事業区分		令和元年度	令和2年度	令和3年度	令和4年度	令和5年度
国庫	砂防	4,114,148	4,255,380	3,426,528	3,986,094	2,731,300
	情報基盤緊急整備	283,800	482,750	367,694	100,429	300,100
	火山砂防	366,000	20,000	80,310	279,190	159,000
	砂防施設修繕	200,050	292,000	234,376	382,000	477,100
	土砂災害対策基礎調査	0	580,000	280,000	917,376	1,720,200
	地すべり	48,000	50,000	110,000	35,200	102,800
	急傾斜地崩壊対策	407,740	522,725	293,885	523,600	417,000
	合計	5,419,738	6,202,855	4,792,793	6,223,889	5,907,500
単	砂防	356,449	125,760	19,085	17,532	67,000
	砂防調査	477,261	219,429	139,620	44,719	58,438
	急傾斜地崩壊対策	109,890	120,000	146,360	0	0
	砂防施設修繕	79,912	162,369	207,210	147,653	338,862
	合計	1,023,512	627,558	512,275	209,904	464,300
直轄	直轄事業負担金	366,443	367,815	345,685	268,090	288,269
合計		6,809,693	7,198,228	5,650,753	6,701,883	6,660,069

## 45 砂防えん堤・護岸工(流路工)・魚道等 主な概成箇所一覧表(令和6年3月31日現在)

(事業中の箇所、過去5年間で概成した箇所及び各地区の主な概成箇所等を記載)

振興局等	No.	渓流名	工種	市町村名	国庫 県単	事業区分	概成	工期	
								着手	完成
盛岡広域振興局土木部 令和5年度末概成数 えん堤:53基	1	滝の沢	えん堤(嵩上)	滝沢市	国	火山砂防事業	○	H21	H25
	2	滝沢(2)	えん堤	滝沢市	国	火山砂防事業	○	H22	H28
	3	高森の沢	えん堤	滝沢市	国	通常砂防事業		R1	R6
	4	上鶴飼の沢	えん堤	滝沢市	国	通常砂防事業		R1	R6
	5	白山の沢	えん堤	滝沢市	国	通常砂防事業		R3	R9
岩手土木センター 令和5年度末概成数 えん堤:63基	6	平の沢	えん堤	八幡平市	国	火山砂防事業	○	H21	H30
	7	平笠東沢	えん堤	八幡平市	国	火山砂防事業		H28	R6
	8	スキー場南沢	えん堤	八幡平市	国	火山砂防事業		H29	R6
	9	外水沢	えん堤	八幡平市	国	火山砂防事業		R1	R6
	10	屋敷沢	えん堤	八幡平市	国	通常砂防事業		R3	R10
	11	市部内の沢	えん堤	葛巻町	国	通常砂防事業	○	H21	H30
	12	ヌナヤ沢	えん堤	葛巻町	国	通常砂防事業	○	H24	H30
	13	小平沢(2)	えん堤	葛巻町	国	通常砂防事業		R5	R9
	14	民部田の沢(2)	えん堤	岩手町	国	通常砂防事業		R3	R9
花巻土木センター 令和5年度末概成数 えん堤:39基	15	久出内川	えん堤	花巻市	国	通常砂防事業	○	H8	H14
	16	八木巻川	護岸	花巻市	国	通常砂防事業	○	H4	H16
	17	中野向の沢	えん堤	花巻市	国	通常砂防事業	○	H9	H16
	18	下中居の沢	えん堤	花巻市	国	通常砂防事業		R1	R8
	19	岩の目の沢	えん堤	花巻市	国	通常砂防事業		H30	R6
北上土木センター 令和5年度末概成数 えん堤:60基	20	左草川	えん堤	西和賀町	国	通常砂防事業	○	H6	H16
	21	湯の沢	えん堤	西和賀町	国	通常砂防事業	○	H12	H16
	22	横川	護岸	西和賀町	国	通常砂防事業	○	S56	H15
	23	大荒沢川	えん堤	西和賀町	国	通常砂防事業	○	H8	H19
	24	横川	上物整備植栽	西和賀町	県	地方特定河川等(砂防)環境整備事業	○	H8	H13
県南広域振興局土木部 令和5年度末概成数 えん堤:33基	25	山本川	護岸	奥州市	国	通常砂防事業	○	H5	H24
	26	二渡の沢	えん堤	奥州市	国	通常砂防事業	○	H4	H15
	27	地藏壇(1)	えん堤	奥州市	国	通常砂防事業		R3	R9
	28	黒沢川	えん堤	金ヶ崎町	国	火山砂防事業	○	H7	H14
	29	キッツ川	えん堤	金ヶ崎町	国	火山砂防事業	○	H6	H13
一関土木センター 令和5年度末概成数 えん堤:37基	30	磐井川(下り松)	えん堤	一関市	国	通常砂防事業	○	H12	H19
	31	磐井川	えん堤	一関市	国	災害関連緊急砂防事業	○	H20	H20
	32	産女川	えん堤	一関市	国	災害関連緊急砂防事業	○	H20	H20
	32	磐井川(産女川含)	えん堤	一関市	国	砂防激甚災害対策特別緊急事業	○	H21	H22
	33	日照田の沢	えん堤	平泉町	国	通常砂防事業		R2	R7
千厩土木センター 令和5年度末概成数 えん堤:30基	34	川内の沢	えん堤	一関市	県	災害弱者関連緊急土砂災害対策事業	○	H13	H15
	35	川内の沢	えん堤	一関市	国	通常砂防事業	○	H16	H18
	36	卯入道平の沢	えん堤	一関市	国	通常砂防事業	○	H12	H15
	37	本宿の沢	えん堤	一関市	県	総合流域防災(砂防)事業	○	H22	H30
	38	上川原の沢	えん堤	一関市	国	通常砂防事業		R3	R9
大船渡土木センター 令和5年度末概成数 えん堤:58基	39	岩崎の沢	えん堤	大船渡市	国	通常砂防事業	○	H12	H19
	40	下船渡の沢	えん堤	大船渡市	国	通常砂防事業		R3	R9
	41	川原川	えん堤	陸前高田市	国	通常砂防事業	○	H9	H13
	42	垂井ヶ沢	えん堤	陸前高田市	国	総合流域防災(砂防)事業	○	H19	H22
	43	竹の原沢	えん堤	住田町	国	通常砂防事業	○	H10	H13
	44	成沢	えん堤	住田町	国	通常砂防事業	○	H28	R4
遠野土木センター 令和5年度末概成数 えん堤:81基	41	和野の沢	えん堤	遠野市	国	通常砂防事業	○	H12	H16
	42	矢崎の沢	えん堤	遠野市	国	通常砂防事業	○	H14	H18
	43	椀川目の沢	えん堤	遠野市	国	通常砂防事業	○	H10	H16
	44	熊ノ洞沢(4)	えん堤	遠野市	国	通常砂防事業		R5	R9

砂防えん堤・護岸工(流路工)・魚道等 主な概成箇所一覧表(つづき)

(事業中の箇所、過去5年間で概成した箇所及び各地区の主な概成箇所等を記載)

振興局等	No.	溪流名	工種	市町村名	国庫 県単	事業区分	概成	工期	
								着手	完成
沿岸広域振興局土木部 令和5年度末概成数 えん堤:89基	45	吉里吉里の沢	えん堤	大槌町	国	通常砂防事業	○	H12	H28
	46	平田の沢(4)	えん堤	大槌町	国	砂防激甚災害対策特別緊急事業	○	R2	R5
	47	花露辺の沢	えん堤	釜石市	国	通常砂防事業	○	H26	H30
	48	不動沢	えん堤	釜石市	県	県単砂防事業	○	H29	H30
	49	尾崎白浜の沢(2)	えん堤	釜石市	国	通常砂防事業	○	R1	R5
	50	尾崎白浜の沢(3)	えん堤	釜石市	国	通常砂防事業	○	R1	R5
	51	天神の沢(3)	えん堤	釜石市	国	通常砂防事業		R1	R6
	52	天神の沢(4)	えん堤	釜石市	国	通常砂防事業		R1	R6
	53	仮宿東の沢(2) ほか4箇所	えん堤	釜石市	国	災害関連緊急砂防事業 砂防激甚災害対策特別緊急事業	○	R1	R4
	54	佐須の沢(3) ほか6箇所	えん堤	釜石市	国	砂防激甚災害対策特別緊急事業	○	R2	R6
	55	安渡の沢(3)	えん堤	釜石市	国	通常砂防事業		R5	R9
宮古土木センター 令和5年度末概成数 えん堤:92基	56	片巢の沢(2)	えん堤	宮古市	国	災害関連緊急砂防事業	○	H28	H29
	57	高浜の沢(2)	えん堤	宮古市	国	通常砂防事業	○	R1	R5
	58	赤前上の沢(2)	えん堤	宮古市	国	通常砂防事業		R1	R6
	59	大浦の沢(3)	えん堤	山田町	国	通常砂防事業		R3	R9
	60	船越の沢 ほか3箇所	えん堤	山田町	国	災害関連緊急砂防事業 砂防激甚災害対策特別緊急事業	○	R1	R5
岩泉土木センター 令和5年度末概成数 えん堤:72基	61	唐地の沢(3)	えん堤	岩泉町	国	通常砂防事業	○	H29	H30
	62	釜津田沢	えん堤	岩泉町	国	通常砂防事業	○	H29	H30
	63	大久保の沢	えん堤	岩泉町	国	通常砂防事業	○	H29	H30
	64	大平の沢	えん堤	岩泉町	国	通常砂防事業	○	H29	H30
	65	松橋川 ほか13箇所	えん堤	岩泉町	国	砂防激甚災害対策特別緊急事業 通常砂防事業		H29	R6
	66	垂水の沢	えん堤	岩泉町	国	災害関連緊急砂防事業 砂防激甚災害対策特別緊急事業	○	R1	R3
	67	日蔭の沢(2)	えん堤	岩泉町	国	通常砂防事業		R1	R6
	68	穴沢	えん堤	岩泉町	国	通常砂防事業		R3	R9
	69	国境の沢(8)	えん堤	岩泉町	国	通常砂防事業		R5	R9
	70	下甲野の沢2 ほか1箇所	えん堤	岩泉町ほか	国	砂防激甚災害対策特別緊急事業	○	R2	R3
	71	明戸の沢4	えん堤	田野畑村	国	通常砂防事業		R1	R7
	72	小バタケ沢	えん堤	田野畑村	国	通常砂防事業		R3	R9
県北広域振興局土木部 令和5年度末概成数 えん堤:40基	73	沢里の沢	えん堤	久慈市	国	通常砂防事業	○	H10	H18
	74	遠別川	護岸	久慈市	国	通常砂防事業	○	S58	H17
	75	中清水の沢(2)	えん堤	久慈市	国	通常砂防事業	○	H16	H21
	76	大谷川	えん堤	洋野町	国	通常砂防事業	○	H19	H23
	77	普代の沢	えん堤	普代村	国	通常砂防事業	○	H26	R4
二戸土木センター 令和5年度末概成数 えん堤:37基	78	小玉川	えん堤	軽米町	国	通常砂防事業	○	H7	H16
	79	車門の沢	えん堤	軽米町	国	通常砂防事業	○	H13	H17
	80	平糠沢	えん堤	一戸町	国	火山砂防事業	○	H17	H30
	81	中屋敷の沢(2)	えん堤	一戸町	国	通常砂防事業		R5	R9
	82	似鳥の沢	えん堤、流路	二戸市	国	火山砂防事業	○	H20	H28
	83	石切所の沢	えん堤	二戸市	国	通常砂防事業		H30	R6

令和5年度末概成数計

えん堤:784基

46 地すべり危険箇所概成一覧表(令和6年3月31日現在)

振興局等	市町村名	箇所名	概成	事業中
岩手土木センター	八幡平市	八幡平	1	
	八幡平市	八幡平		1
	小 計		1	1
県南広域振興局土木部	奥州市	下嵐江(直轄施工)	1	
	小 計		1	0
一関土木センター	一関市	蘭梅	1	
	一関市	槻木平	1	
	小 計		2	0
宮古土木センター	宮古市	下町	1	
	小 計		1	0
県北広域振興局土木部	久慈市	巽山	1	
	久慈市	夏井	1	
	久慈市	半崎	1	
	久慈市	大芦	1	
	久慈市	上夏井	1	
	久慈市	桑畑	1	
	小 計		6	0
二戸土木センター	二戸市	湯田	1	
	二戸石	小祝	1	
	二戸市	白鳥	1	
	一戸町	西法寺	1	
	一戸町	地切	1	
	一戸町	女鹿館	1	
	小 計		6	0
合 計			17	1

47 急傾斜地崩壊危険箇所概成一覧表(令和6年3月31日現在)

振興局等	市町村名	箇所名	国庫 県単	概成	(再開)	事業 中	中断	振興局等	市町村名	箇所名	国庫 県単	概成	(再開)	事業 中	中断
盛岡	盛岡市	山岸	単	1				一 関	奥州市	町切	単	1			
		桜山	国	1	1	1				塔ヶ崎	国	1			
		繫(1)	国	1						町上	単	1			
		繫(2)	国	1						南塔ヶ崎	単	1			
		繫(4)	単	1						山下-4	単	1			
		繫(5)	単	1					小計		16	0	0	0	
		高松4丁目	国	1					一関市	釣山(1)	国	1			
	下米内2丁目	国				沢	国			1					
	山岸1丁目(6)	国	1		1	小沢	国			1					
	雫石町	鶯宿(1)	国	1			白崎			国	1				
鶯宿(2)		国・単	1			白崎-1	県	1							
小計				10	1	2	1	鬼吉	国	1					
岩手	葛巻町	垂柳	単	1				館下	単	1					
		城内小路	国	1				高崎	国	1					
		下町	単	1				日向	単	1					
		大沢	単	1				清水	単	1					
	岩手町	城山	国	1				下清水	単	1					
		子抱	国	1				三本木	単	1					
	八幡平市	中佐井	国	1				薬師沢	単					1	
		五日市(上の山)	国	1				築館前	単	1					
		新町	単	1				中島	単	1					
		寺志田	国	1				槻本	単	1					
小計				12	0	0	0	釣山(2)	国	1					
花巻	花巻市	坂本町	国	1				小計				16	0	0	1
		愛宕(1)	国	1				一関市	寒沢	国	1				
		愛宕(2)	国	1					清水沢	単	1				
		石神(1)	国	1					栃折沢(1)	単	1				
		石神(2)	単	1					中央通	国	1				
		浅沢	単	1					八幡前	国	1				
		仲町	単	1					神陰	単				1	
		松山寺	単	1					二日町	国	1				
		台(3)	単	1					館山	国	1				
		下町	単	1					天王山(1)	単	1				
		寺小路	国	1					下駒場	国	1				
		上町	国	1					館山2	単	1				
		稲荷町(寺小路)	単	1					館山の3	単	1				
		大迫病院裏(川原町)	単	1					東本町(1)	国	1				
	根岸-1	国	1				駅前(1)		単	1					
小計				15	0	0	0	松川(町裏)	単	1					
北上	北上市	門覚	国	1				諏訪前	国	1					
		常盤台	単	1				諏訪前(1)	国	1					
	西和賀町	湯本	国	1				諏訪前(3)	単	1					
		湯本(3)	単	1				如来地	単	1					
小計				4	0	0	0	構井田(1)・(2)	単	2					
奥州市	奥州市	正源寺台	国	1				小計				21	0	0	1
		荒町	単	1				大 船 渡	大船渡市	崎浜	単	1			
		本町	単	1					関谷	単				1	
		館山	単	1					ろくろ石	単	1				
		下苗代沢	単	1					後の入(2)	国	1				
		荒谷	国	1					清水	国	1				
		荒谷(3)	単						蛸の浦(1)	単	1				
		人首	単	1					蛸の浦(2)	単	1				
		荒谷2	単	1					下蛸の浦	単	1				
		荒谷2	単	1					木町	国	1				
		下小路	単	1					館下(2)	国	1				
		城内	単	1					明神前(3)	単	1				
						猪頭(1)	国		1						

急傾斜地崩壊危険箇所概成一覧表(つづき)

振興局等	市町村名	箇所名	国庫 県単	概成	(再開)	事業 中	中断	振興局等	市町村名	箇所名	国庫 県単	概成	(再開)	事業 中	中断
大	大船渡市	猪頭(2)	単	1				沿	釜石市	平山通(2)	国	1			
		小細浦	単	1						平山通(3)	国	1			
		白浜	国	1						両石(1)	国	1			
		岩崎(1)	国	1						両石(2)	国	1			
		岩崎(2)	国	1						両石(3)	国	1			
		浜	国	1						両石(4)	国	1			
		岩崎(3)	国	1						新浜町(1)-1	国	1			
		石浜(1)	国	1						新浜町(1)-2	国	1			
		石浜(3)	国	1						新浜町2	国	1			
		港(2)	単	1						新浜町(1)-3	単	1			
		田ノ浜	単	1						東前(1)	国	1			
		千歳	単	1						東前(2)	国	1			1
		黒土田	国	1						浜町(3)	国	1			
		田浜上	国	1						浜町(3)-1	国	1			
		船	陸前高田市	大畑	国	1						浜町(2)	国	1	
柄ヶ沢(3)	単			1				浜町(1)-2	国	1					
洞の沢	単			1				沢村沢(1)	国						
大町	国			1				沢村沢(2)	国	1					
両替	単			1				只越	単	1					
泊	単			1				天神(1)-1	単	1					
天王前	単			1				日ヶ沢(2)	国	1					
今泉(1)	国			1				大只越(1)-3(権三郎沢)	国	1					
今泉(2)	単			1				大只越(2)-1	国	1					
三本松	国			1				大只越(2)-2	国	1					
川口(三本松)	国			1				大町(1)	国	1					
二日市(2)	国			1				大町(2)	国	1					
湊	国			1				大渡(1)-2	国・単	1					
垂井ヶ沢	国			1				大渡(2)-1	国	1					
神明前	国			1				大渡(2)-2	国	1					
渡	住田町	中沢	単	1				松原(1)-2	国	1					
		館	国	1				松原(2)-2	国	1					
		向川口	単	1				松原(2)-3	国	1					
		大崎	単	1				嬉石1	国	1					
		大崎-1・2	国	2				嬉石2-3	国	1					
赤旗	国			1			大平町(1)-1	国	1						
	小計		46	0	1	1		大平町(1)-2	国	1					
遠野	遠野市	清水川	単	1					両石-13	国					1
		六日町	国	1					大平一丁目	単	1				
		宇洞	単	1					大沢(2)	国	1				
		小計		3	0	0	0		小白浜1	単	1				
沿	釜石市	大松(2)-2	単	1					小白浜2	国	1				
		駒木(1)-1	国	1					小白浜3	国	1				
		駒木(1)-2	国	1					定内町四丁目-9	国	1				
		中妻(1)-3(八雲町(2))	国	1					本郷	単	1				
		八雲(1)	国	1					本郷(2)	国				1	
		住吉(1)	国	1					大石	単	1				
		住吉(2)	国	1					駒木町	国	1				
		住吉(3)	国	1					嬉石	単	1				
		源太沢(1)-2	国	1					駒木町	単					
		小川(1)-1	国	1					上中島1丁目-1	国	1				
		小川(2)	国	1						大槌町	国	1			
		桜木(2)-2	国	1						上町(1)	国	1			
		桜木(2)-3	国	1						上町(2)	国	1			
		桜木(2)-4	国	1						本町	国	1			
		小佐野(1)	国	1						末広町	国	1			
小佐野(2)	国	1						安渡(2)-1	国	1					
定内(2)	単	1						安渡(2)-4	国	1					
平山通(1)	国	1						安渡一丁目-4	国	1					
岸	釜石市	大松(2)-2	単	1											
		駒木(1)-1	国	1											
		駒木(1)-2	国	1											
		中妻(1)-3(八雲町(2))	国	1											
		八雲(1)	国	1											
		住吉(1)	国	1											
		住吉(2)	国	1											
		住吉(3)	国	1											
		源太沢(1)-2	国	1											
		小川(1)-1	国	1											
		小川(2)	国	1											
		桜木(2)-2	国	1											
		桜木(2)-3	国	1											
		桜木(2)-4	国	1											
		小佐野(1)	国	1											
小佐野(2)	国	1													
定内(2)	単	1													
平山通(1)	国	1													

急傾斜地崩壊危険箇所概成一覧表(つづき)

振興局等	市町村名	箇所名	国庫 県単	概成	(再開)	事業 中	中断	
沿岸	大槌町	安渡3丁目2	単				1	
		安渡(2)-5	国	1				
		赤浜(1)	単	1				
		安渡(3)-1	国	1				
		吉里吉里	単	1				
		赤浜(2)	単	1				
	小計		77	0	1	3		
宮古	宮古市	日立浜町1	国	1				
		日立浜町2	国	1				
		山根町(1)	国	1				
		山根町(2)	国	1				
		蛸の浜町	国	1				
		蛸の浜	単	1				
		桜町	国	1				
		七軒町	国	1				
		日影	国	1				
		鎌ヶ崎下町	国	1				
		仲町	国	1				
		上町	国	1				
		光岸地	国	1				
		愛宕二丁目	単	1				
		愛宕	単	1				
		築地(1)	単	1				
		築地(2)	国	1				
		本町	国	1				
		横町(2)	国	1				
		小沢二丁目	国	1				
		泉町	国	1				
		千徳沢	単	1				
		藤原三丁目(藤原(2))	国	1				
		磯鶏	単	1				
		日立浜町(3)	国	1				
		日立浜町4(白木山)	国	1			1	
		愛宕(2)	国	1				
	築地	単	1					
	泉町(2)	単	1					
	山口5丁目	国	1					
	山田町	天上村	国	1				
		森崎2	単	1				
		和村	国	1				
		西川	国	1				
		日向脇	国	1				
		織笠	単	1				
		田の浜	単	1				
		大沢	単	1				
		織笠	単	1				
		田の浜	国					
	宮古市	青砂里	単	1				
		館ヶ森	国	1				
		小林	単	1				
		田中	国	1				
		荒谷(1)	国				1	
		青砂里(2)	国	1				
		田ノ沢(2)	単	1				
兄形(小林)		国	1					
中組(中瀬)		国	1					
日向		国	1					
町場		国	1					
上川井		国	1					
振興局等		市町村名	箇所名	国庫 県単	概成	(再開)	事業 中	中断
宮古	宮古市	下永田	国	1				
		小計		51	0	0	2	
岩泉	岩泉町	下大館	国	1				
		中家	単	1				
		小本	国	1				
		滝ノ上	単	1				
		小成	国	1				
		茂師	単	1				
		日陰	国	1				
	小計		7	0	0	0		
北	久慈市	八日町(2)	単	1				
		荒町	国	1				
		久喜(1)	単	1				
	洋野町	種市2区	単				1	
		八木	単	1				
		南八木(1)	単	1				
		南八木(3)	国	1				
		南八木-1	単	1				
		八木南町	国	1				
	八木南町-1	国	1					
	普代村	宇留部	単	1				
	野田村	中沢	単	1				
		愛宕	単	1				
		米田	単	1				
	久慈市	沢口	単	1				
洋野町	帯島上	単	1					
	小計		15	0	0	1		
二戸	二戸市	下平	単	1				
		秋葉	国	1				
		下平-1	国	1				
		前田	国	1				
		町裏	単	1				
		杉の沢	単	1				
		道の上	国・単	1				
		八幡館	国	1				
		一戸町	妻の神	単	1			
			北館(2)	国	1			
	北館(3)		単	1				
	北館(4)		国・単	1				
	野田	野田	単					
		稲荷(2)	単	1				
		北館(5)	国	1				
		二戸市	上外野	単	1			
			八幡館	国	1			
	寺ノ上		単	1				
	軽米町	晴山	単	1				
		軽米-3(下尾田)	単	1				
円子		単	1					
	小計		20	0	0	0		
	合計		313	1	4	10		

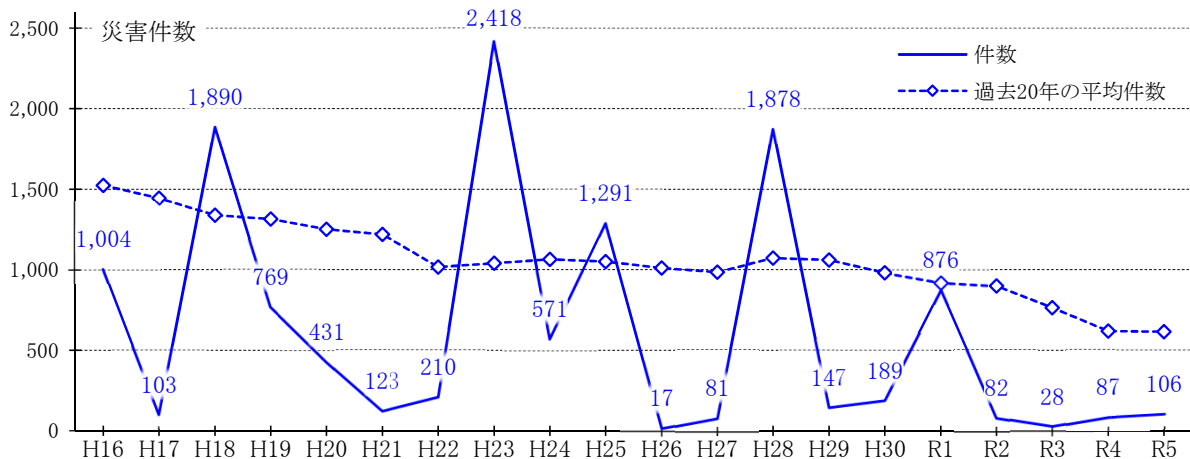
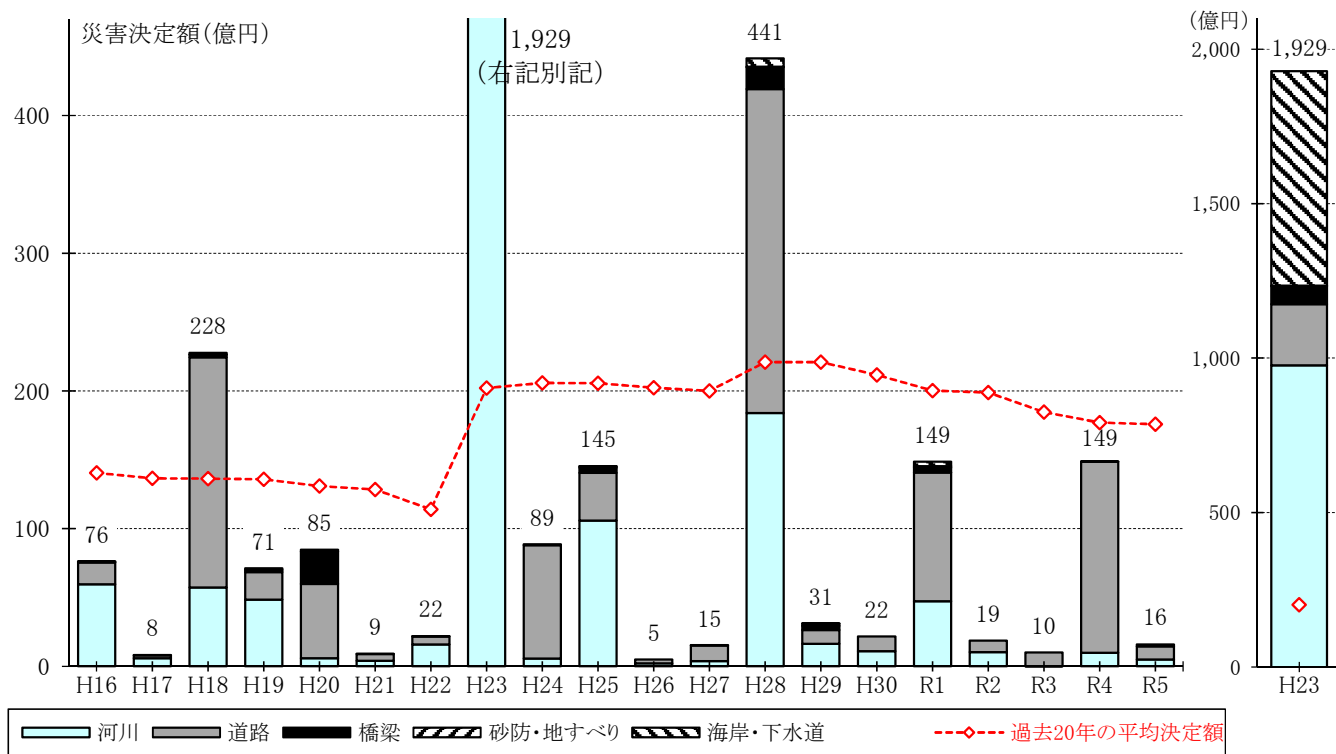


#### 48 災害復旧事業投資額の状況(県一般会計)

(単位:百万円)

	令和元年度	令和2年度	令和3年度	令和4年度	令和5年度
1 災害復旧事業	36,903	20,343	5,689	9,167	7,981
1 補助事業	35,833	19,083	4,536	8,427	7,739
河川等災害復旧事業	35,210	18,753	4,423	8,285	7,598
河川等災害復旧事務費	563	305	38	137	136
市町村河川等災害復旧事業指導監督	10	25	5	5	5
河川等災害復旧設計委託事業	50	0	70	0	0
2 単独事業	910	483	1,083	729	242
県単災害復旧事業	634	287	1,031	694	198
県単災害復旧事務費	276	196	52	35	44
3 国直轄事業費負担金	160	777	70	11	0
直轄河川等災害復旧事業負担金	160	777	70	11	0

#### 49 過去20年の災害決定額の推移(市町村分を含む。)

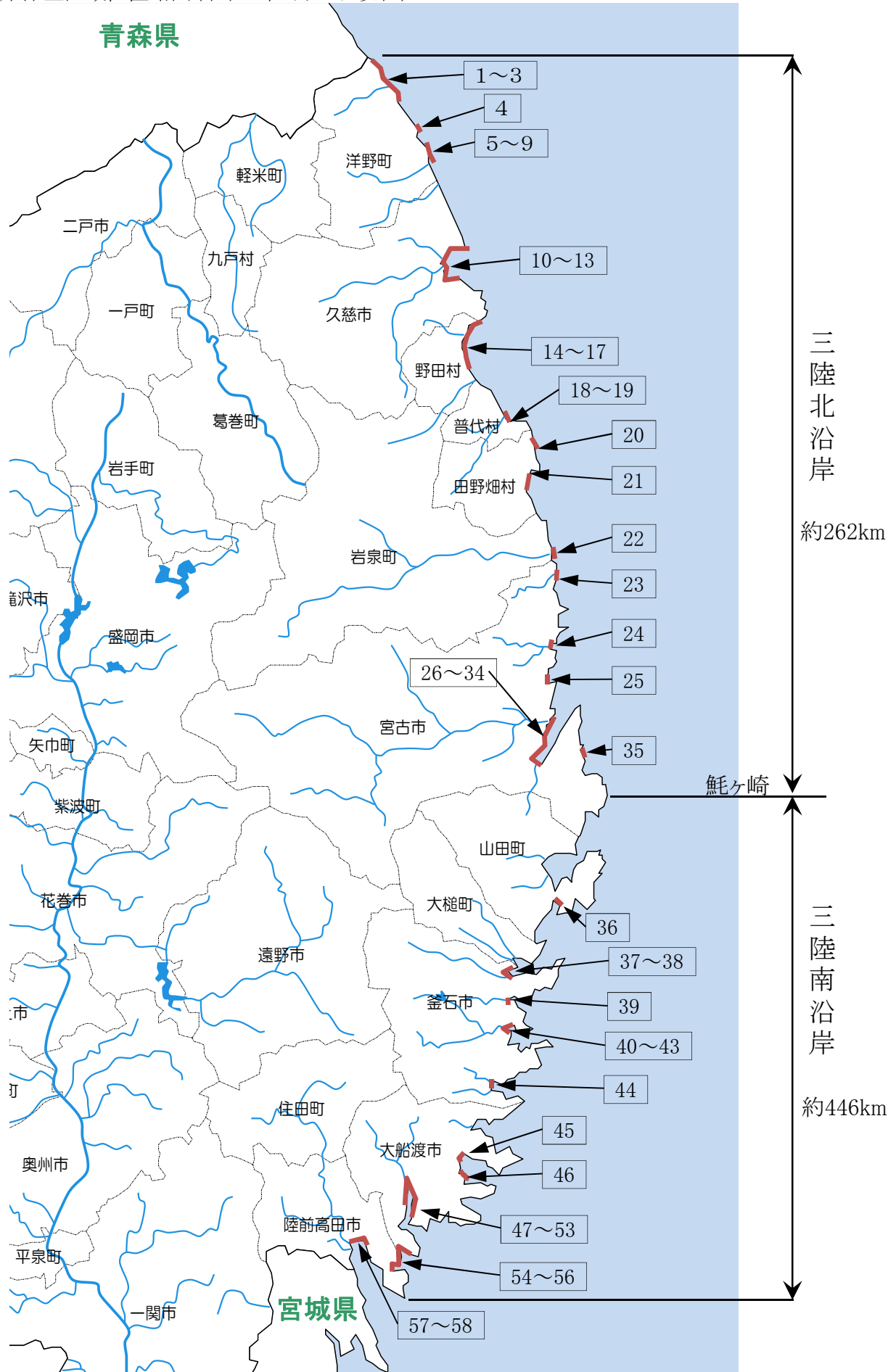


## 8 海岸関係

50	海岸保全区域概要	87
(1)	海岸保全区域位置略図	87
(2)	海岸保全区域指定表	88
51	海岸保全区域の現況	89
52	海岸保全施設の現況	89
53	海岸事業の推移	89
54	海岸事業投資額の状況	90
55	海岸関係施設一覧	90
(1)	海岸水門 水管理・国土保全局所管	90
(2)	海岸水門 港湾局所管	90

## 50 海岸保全区域概要

(1) 海岸保全区域位置略図(令和6年3月31日現在)



## (2) 海岸保全区域指定表(令和6年3月31日現在)

※ 水国局=水管理・国土保全局

No	沿岸名	所管省庁	海岸名	地区海岸名	地先海岸名	保全区域延長	
1	三陸北	水国局	種市海岸	大谷地地区海岸		580	
2				平内地区海岸		963	
3				種市地区海岸		350	
4				玉川地区海岸		1,080	
5				八木地区海岸		419	
6				小子内地区海岸		155	
7				坂下地区海岸		1,020	
8				原子内地区海岸		250	
9				有家地区海岸		1,600	
10		港湾局	久慈港海岸	半崎地区海岸		790	
11				諏訪下地区海岸		3,390	
12				玉の脇地区海岸		100	
13				湾口地区海岸		362	
14		水国局	野田海岸	広内地区海岸		1,301	
15				野田地区海岸	(十府ヶ浦)	1,840	
16				米田地区海岸		2,300	
17				野田玉川地区海岸		50	
18		水国局	普代海岸	宇留部地区海岸		1,101	
19				太田名部地区海岸		160	
20			田野畑海岸	明戸地区海岸		346	
21				嶋之越地区海岸		63	
22			岩泉海岸	小本地区海岸		400	
23			田老海岸	撰待地区海岸		196	
24				田老地区海岸		1,345	
25			宮古海岸	崎山地区海岸	松月地先海岸	242	
26	港湾局	宮古港海岸	鉾ヶ崎地区海岸		1,614		
27			藤原地区海岸		3,421		
28			藤の川地区海岸		740		
29	水国局	宮古海岸	磯鶏地区海岸	黄金浜地先海岸	154		
30			磯鶏地区海岸	神林地先海岸	660		
31	水国局	宮古海岸	高浜地区海岸		979		
32	港湾局	宮古港海岸	高浜地区海岸		490		
33	水国局	宮古海岸	金浜地区海岸		1,286		
34			津軽石地区海岸	赤前地先海岸	817		
35			重茂地区海岸	里地先海岸	323		
36			水国局	山田海岸	船越南地区海岸		430
37					釜石海岸	鶴住居地区海岸	片岸地先海岸
38	鶴住居地区海岸	根浜地先海岸		420			
39	両石地区海岸	水海地先海岸		1,340			
40	港湾局	釜石港海岸	須賀地区海岸		1,010		
41			大平地区海岸		870		
42			湾口地区海岸		4,512		
43	水国局	釜石海岸	平田地区海岸	青出浜地先海岸	120		
44			小白浜地区海岸		512		
45	水国局	三陸海岸	越喜来地区海岸		1,212		
46			越喜来地区海岸	下甫嶺地先海岸	500		
47	港湾局	大船渡港海岸	清水地区海岸		876		
48			永浜地区海岸		1,589		
49			山口地区海岸		1,342		
50	水国局	大船渡海岸	普金地区海岸		603		
51			跡浜地区海岸		920		
52	港湾局	大船渡港海岸	茶屋前地区海岸		1,141		
53			野々田地区海岸		783		
54	水国局	陸前高田海岸	田の浜地区海岸		337		
55			大野地区海岸		774		
56			石浜地区海岸		1,307		
57			勝木田地区海岸		637		
58			高田地区海岸		1,903		
				水国局小計	42	31,815	
				港湾局小計	16	23,030	
				合計	58	54,845	

### 51 海岸保全区域の現況(令和6年3月31日現在)

(単位:m)

所 管 別	海 岸 線 延 長	要 保 全 海 岸 延 長	指 定 済 延 長
水 管 理 ・ 国 土 保 全 局	443,937	31,815	31,815
港 湾 局	55,512	23,030	23,030
計	499,449	54,845	54,845

※ 河口部を含む。

### 52 海岸保全施設の現況(令和6年3月31日現在)

(単位:m)

所管別	海岸線延長	計 画 延 長	整 備 済 延 長	整 備 率
水 管 理 ・ 国 土 保 全 局	443,937	27,100	27,000	99.6%
港 湾 局	55,512	16,100	16,100	100.0%
計	499,449	43,200	43,100	99.8%

### 53 海岸事業の推移

(単位:百万円)

年 度	高潮対策		侵食対策		津波・高潮危機管理		局部改良		補修		計
	海岸数	事業費	海岸数	事業費	海岸数	事業費	海岸数	事業費	海岸数	事業費	
R元	6	4,642	0	0		2,786	0	0	0	0	7,428
2	4	9,055	0	0		2,034	0	0	0	0	11,089
3	0	0	0	0		0	0	0	0	0	0
4	0	0	0	0		0	0	0	0	0	0
5	0	0	0	0	1	202	0	0	14	140	342

## 54 海岸事業投資額の状況(県一般会計)

(単位:百万円)

区 分	令和元年度	令和2年度	令和3年度	令和4年度	令和5年度
1 普通建設事業	7,770	11,610	170	237	661
(1) 補助事業	7,725	11,572	150	160	612
高潮対策	4,642	9,055	0	0	0
津波・高潮危機管理対策緊急	2,786	2,034	0	0	202
海岸局部改良	0	0	0	0	0
海岸環境整備	0	0	0	0	0
海岸補修	0	0	0	0	140
海岸侵食対策	0	0	0	0	0
海岸災害復旧助成	0	0	0	0	0
海岸堤防等老朽化対策	297	483	150	160	270
(2) 単独事業	45	38	20	77	49
海岸調査	45	38	20	77	49
(3) 受託事業	0	0	0	0	0
海岸調査	0	0	0	0	0

## 55 海岸関係施設一覧

(1) 海岸水門 水管理・国土保全局所管(令和5年度委託水門数(樋門、陸閘含)74箇所)

主な水門(水管理・国土保全局所管)

海岸名	水門名
平内海岸	川尻水門
野田玉川海岸	野田玉川水門
宇留部海岸	普代水門
神林海岸	神林水門

(2) 海岸水門 港湾局所管(令和5年度委託水門数(樋門、陸閘含)94箇所)

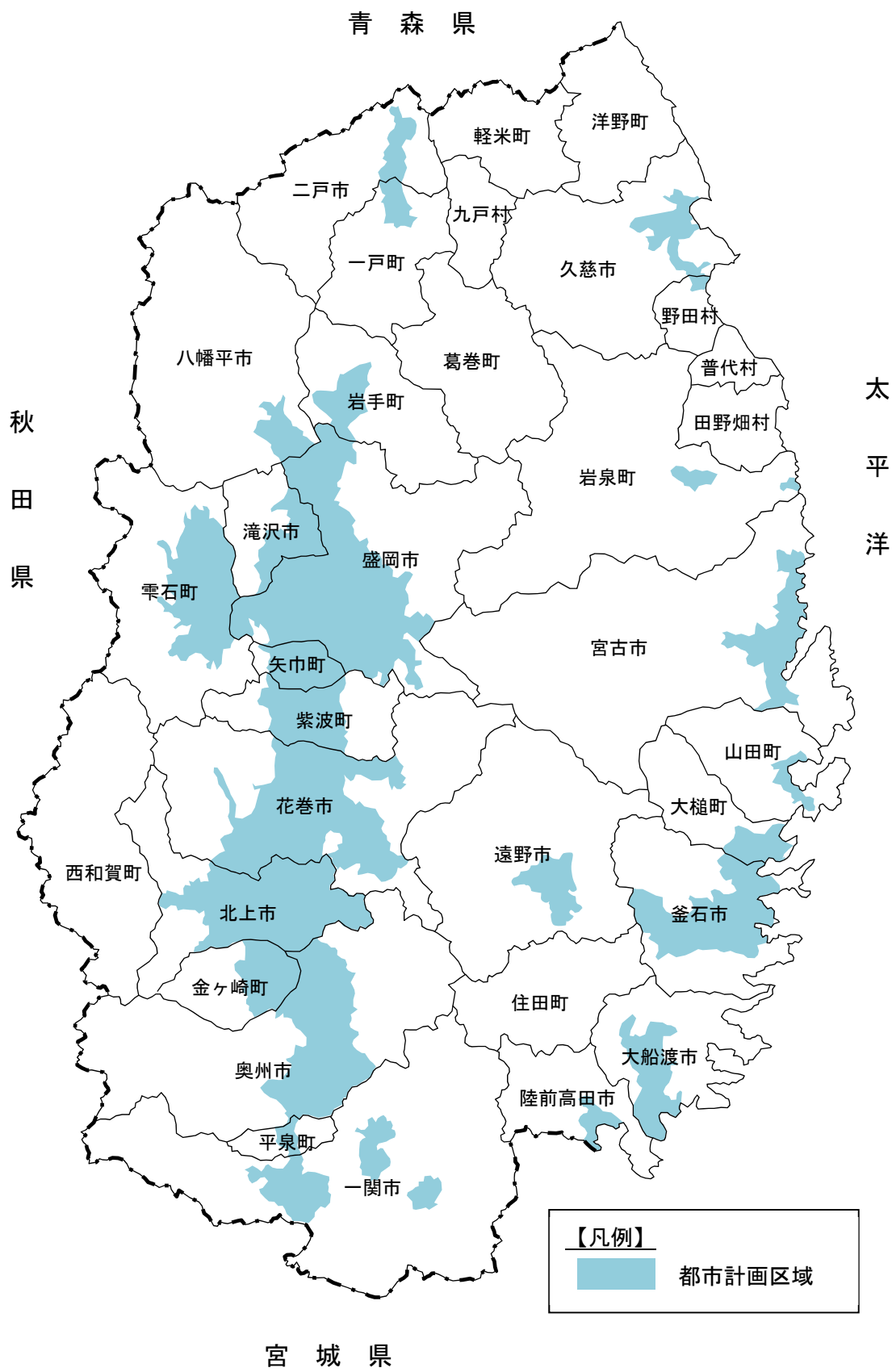
主な水門(港湾局所管)

海岸名	水門名	海岸名	水門名
大船渡	茶屋前1号陸閘	宮古	磯鶏陸閘
大船渡	茶屋前2号陸閘	宮古	高浜2号陸閘
釜石	須賀1号陸閘	久慈	諏訪下南1号陸閘
釜石	須賀2号陸閘	久慈	諏訪下西2号陸閘

## 9 都市計画関係

56	都市計画区域略図	92
57	都市計画区域指定市町村一覧	93
58	街路事業状況	97
59	土地区画整理事業状況	98
60	都市計画公園・緑地・墓園及び都市公園現況調書	99
(1)	開設現況調書	99
(2)	県立都市公園関係施設一覧	101
61	街路事業投資額の状況	103
62	都市公園事業投資額の状況	103
63	市街地再開発事業等状況	104
64	社会資本整備総合交付金事業状況	105

56 都市計画区域略図(令和5年3月31日現在)





57 都市計画区域指定市町村一覧(令和5年3月31日現在)

都市計画区域名	都市名	都市計画区域指定			行政区域			都市計画区域		人口集中地区	
		当初指定 年 月 日	最終指定		面積 (ha)	国調人口 R2(人)	現在人口 (人)	面積 (ha)	現在人口 (千人)	面積 (ha)	国調人口 (人)
			年 月 日	告示番号							
盛岡広域	盛岡市	昭和5年4月15日	平成11年10月22日	県告870号	88,647	289,731	284,366	44,570	282.9	4,487	235,450
	滝沢市	昭和45年9月29日	平成11年10月22日	県告870号	18,246	55,579	55,032	6,470	51.8	449	26,837
	矢巾町	昭和45年9月29日	平成11年10月22日	県告870号	6,732	28,056	27,393	5,720	26.6	287	12,730
	小計	-	-		113,625	373,366	366,791	56,760	361.3	5,223	275,017
釜石	釜石市	昭和8年7月28日	昭和57年7月1日	県告650号	※ 44,035	32,078	30,107	16,335	27.6	448	12,730
宮古	宮古市	昭和14年3月31日	平成25年3月15日	県告174号	125,915	50,369	47,053	8,797	37.5	307	10,781
北上	北上市	昭和12年7月23日	平成29年3月31日	県告283号	43,755	93,045	92,718	25,740	91.9	778	32,129
花巻	花巻市	昭和16年5月9日	平成24年3月30日	県告221号	90,839	93,193	90,386	32,384	88.4	577	18,282
大船渡	大船渡市	昭和16年5月9日	平成3年5月24日	県告427号	※ 32,251	34,728	32,701	6,941	27.9	-	-
一関	一関市	昭和22年2月13日	平成23年8月12日	県告515号	125,642	111,932	106,702	9,631	54.6	599	19,247
	平泉町	昭和22年2月13日	平成23年8月12日	県告515号	※ 6,339	7,252	6,830	1,200	4.8	-	-
	小計	-	-		131,981	119,184	113,532	10,831	59.4	599	19,247
奥州	奥州市	昭和25年6月23日	平成23年3月29日	県告244号	※ 99,330	112,937	108,943	23,578	91.3	666	25,043
遠野	遠野市	昭和25年6月23日	平成30年3月30日	県告291号	82,597	25,366	24,128	5,923	13.1	-	-
久慈	久慈市	昭和27年3月20日	平成5年4月16日	県告421号	62,350	33,043	31,177	4,584	26.4	282	7,017
	野田村	昭和44年1月27日	平成5年4月16日	県告421号	※ 8,080	3,936	3,732	420	3.0	-	-
	小計	-	-		70,430	36,979	34,909	5,004	29.4	282	7,017
陸前高田	陸前高田市	昭和29年8月21日	昭和29年8月21日	県告475号	23,194	18,262	17,392	2,250	9.8	-	-
二戸	二戸市	昭和27年3月19日	昭和47年3月31日	県告475号	42,042	25,513	24,151	2,706	17.0	-	-
八幡平	八幡平市	昭和54年3月31日	平成24年3月30日	県告220号	86,230	24,023	22,891	4,052	10.7	-	-
大槌	大槌町	昭和29年4月9日	平成27年8月4日	県告643号	20,042	11,004	10,379	3,018	9.9	-	-
紫波	紫波町	昭和37年11月7日	平成11年10月22日	県告870号	23,898	32,147	31,904	9,536	30.6	-	-
岩泉	岩泉町	昭和39年3月27日	昭和44年5月28日	建告2968号	※ 99,236	8,726	8,026	1,582	3.3	-	-
山田	山田町	昭和45年3月31日	昭和45年3月31日	県告464号	26,281	14,320	13,621	1,477	9.4	-	-
金ヶ崎	金ヶ崎町	昭和46年8月14日	昭和57年7月1日	県告650号	※ 17,976	15,535	15,091	6,861	14.9	-	-
一戸	一戸町	昭和47年1月25日	昭和47年1月25日	県告131号	30,003	11,494	10,667	2,080	5.3	-	-
岩手	岩手町	昭和48年7月20日	昭和48年7月20日	県告1007号	36,046	12,285	11,418	4,740	9.0	-	-
雫石	雫石町	昭和49年12月24日	昭和57年7月16日	県告713号	60,882	15,731	15,028	16,272	14.9	-	-
合計		-	-		1,300,588	1,160,285	1,121,836	246,867	962.6	8,880	400,246

注1 行政区域の面積は、国土交通省国土地理院「全国都道府県市区町村別面積調」(令和3年7月1日現在)による。

注2 行政区域の現在人口は「岩手県毎月人口推計」(令和5年4月1日現在)による。

注3 都市計画区域の現在人口は、市町村調査による。

注4 人口集中地区は令和2年国勢調査による。

都市計画区域指定市町村一覧(つづき)

都市計画区域名	都市名	市街化区域		市街化調整区域		用途地域 (ha)					
		面積 (ha)	現在人口 (千人)	面積 (ha)	現在人口 (千人)	第一種低層住居専用地域	第二種低層住居専用地域	第一種中高層住居専用地域	第二種中高層住居専用地域	第一種住居地域	第二種住居地域
盛岡広域	盛岡市	5,230	246.6	39,340	36.3	1,401	8	434	501	1,483	114
	滝沢市	726	35.2	5,744	16.6	186	-	161	16	272	20
	矢巾町	666	18.0	5,054	8.6	76	-	42	5	218	56
	小計	6,622	299.8	50,138	61.5	1,663	8	637	522	1,973	190
釜石	釜石市	-	-	-	-	94	-	321	60	321	5
宮古	宮古市	-	-	-	-	151	3	167	24	278	9
北上	北上市	-	-	-	-	215	-	283	111	416	153
花巻	花巻市	-	-	-	-	424	-	234	70	679	41
大船渡	大船渡市	-	-	-	-	151	-	58	43	254	18
一関	一関市	-	-	-	-	282	-	285	-	419	15
	平泉町	-	-	-	-	16	-	27	-	97	-
	小計	-	-	-	-	298	0	312	0	516	15
奥州	奥州市	-	-	-	-	273	-	306	158	587	81
遠野	遠野市	-	-	-	-	64	-	56	13	95	5
久慈	久慈市	-	-	-	-	150	-	69	32	302	16
	野田村	-	-	-	-	-	-	10	-	18	6
	小計	-	-	-	-	150	0	79	32	320	22
陸前高田	陸前高田市	-	-	-	-	-	-	97	-	64	3
二戸	二戸市	-	-	-	-	129	-	90	-	311	1
八幡平	八幡平市	-	-	-	-	14	-	34	10	126	6
大槌	大槌町	-	-	-	-	35	-	35	-	182	2.1
紫波	紫波町	-	-	-	-	130	-	60	-	300	21
岩泉	岩泉町	-	-	-	-	14	-	25	1	65	7
山田	山田町	-	-	-	-	45	-	30	8	215	4
金ヶ崎	金ヶ崎町	-	-	-	-	278	-	10	2	227	3
一戸	一戸町	-	-	-	-	-	2	42	4	138	14
岩手	岩手町	-	-	-	-	29	-	10	24	105	3
雫石	雫石町	-	-	-	-	-	-	15	-	114	2
合計		6,622.0	299.8	50,138.0	61.5	4,157	14	2,901	1,082	7,286	605

都市計画区域指定市町村一覧(つづき)

都市計画 区域名	都市名	用 途 地 域 (ha)								計	最 終 決 定 年 月 日
		準住居地域	田 園 住居地域	近 隣 商業地域	商業地域	準工業地域	工業地域	工 業 専用地域			
盛岡広域	盛岡市	-	-	391	303	277	318	-	5,230	令和4年3月29日	
	滝沢市	-	-	13	-	57	1	-	726	令和4年3月29日	
	矢巾町	21	-	4	12	180	37	14	666	令和4年3月29日	
	小計	21	0	408	315	514	356	14	6,622	-	
釜石	釜石市	-	-	81	46	238	35	258	1,458	令和元年9月17日	
宮古	宮古市	-	-	33	48	148	24	97	983	令和4年11月18日	
北上	北上市	-	-	92	88	276	46	682	2,362	令和5年3月24日	
花巻	花巻市	-	-	61	106	343	163	89	2,210	令和5年2月21日	
大船渡	大船渡市	-	-	58	53	110	67	106	918	平成22年5月6日	
一関	一関市	-	-	70	119	255	101	240	1,786	令和5年3月24日	
	平泉町	-	-	3	10	65	-	-	218	平成21年4月1日	
	小計	0	0	73	129	320	101	240	2,004	-	
奥州	奥州市	-	-	122	107	122	124	313	2,193	令和5年3月24日	
遠野	遠野市	-	-	29	17	60	48	-	387	平成30年3月30日	
久慈	久慈市	-	-	28	49	33	89	23	791	平成11年6月18日	
	野田村	-	-	10	-	7	-	-	50	平成25年10月15日	
	小計	0	0	38	49	40	89	23	841	-	
陸前高田	陸前高田市	-	-	7	18	40	-	-	229	令和5年2月13日	
二戸	二戸市	-	-	61	71	69	53	-	785	令和4年12月27日	
八幡平	八幡平市	-	-	32	17	15	70	-	324	平成24年3月30日	
大槌	大槌町	-	-	19	5	58	33	12	381	令和4年3月7日	
紫波	紫波町	-	-	22	13	47	-	6	599	平成22年3月12日	
岩泉	岩泉町	-	-	6	17	3	13	-	151	平成7年6月6日	
山田	山田町	-	-	12	15	86	-	-	415	令和4年2月21日	
金ヶ崎	金ヶ崎町	-	-	22	13	91	-	335	981	平成20年3月11日	
一戸	一戸町	-	-	7	12	34	15	-	268	平成20年4月22日	
岩手	岩手町	-	-	17	7	13	-	-	208	平成12年11月20日	
雫石	雫石町	-	-	3	25	-	-	-	159	平成11年12月10日	
合 計		21	0	1,201	1,172	2,627	1,237	2,175	24,476	-	

都市計画区域指定市町村一覧(つづき)

都市計画区域名	都市名	その他主な地域(地区街区を含む)							
		高度利用地区	防火地域	準防火地域	風致地区	駐車場整備地区	臨港地区	流通業務地区	伝統的建造物群保存地区
盛岡広域	盛岡市	1.6	25.0	1,179.0	(高松)106.1 (山王)105.1	238.0	-	-	-
	滝沢市	-	-	-	-	-	-	-	-
	矢巾町	-	-	-	-	-	-	-	-
	小計	1.6	25.0	1,179.0	211.2	238.0	-	-	-
釜石	釜石市	-	-	218.0	-	27.6	49.0	-	-
宮古	宮古市	-	-	111.2	(浄土ヶ浜) 112.1	-	68.0	-	-
北上	北上市	6.1	-	240.0	-	89.6	-	-	-
花巻	花巻市	-	-	75.3	-	-	-	43.0	-
大船渡	大船渡市	-	-	33.7	-	-	118.0	-	-
一関	一関市	-	-	163.7	-	88.6	-	-	-
	平泉町	-	-	-	-	-	-	-	-
	小計	-	-	163.7	-	88.6	-	-	-
奥州	奥州市	1.9	-	50.0	-	-	-	-	-
遠野	遠野市	-	-	-	-	-	-	-	-
久慈	久慈市	-	-	80.0	-	-	117.0	-	-
	野田村	-	-	-	-	-	-	-	-
	小計	-	-	80.0	-	-	117.0	-	-
陸前高田	陸前高田市	-	-	27.0	-	-	-	-	-
二戸	二戸市	-	-	-	-	-	-	-	-
八幡平	八幡平市	-	-	-	-	-	-	-	-
大槌	大槌町	-	-	-	-	-	-	-	-
紫波	紫波町	-	-	-	-	-	-	-	-
岩泉	岩泉町	-	-	-	-	-	-	-	-
山田	山田町	-	-	-	-	-	-	-	-
金ヶ崎	金ヶ崎町	-	-	-	-	-	-	-	34.8
一戸	一戸町	-	-	-	-	-	-	-	-
岩手	岩手町	-	-	-	-	-	-	-	-
雫石	雫石町	-	-	-	-	-	-	-	-
合計		9.6	25.0	2,177.9	323.3	443.8	352.0	43.0	34.8

## 58 街路事業状況(令和5年3月31日現在)

(単位:km・%)

	都 市 名	決定年月日	最終決定 年月日	計画決定 街路数	計画決定 延長	改良済 延長	改良率
1	盛岡市	昭和13年3月5日	令和4年2月18日	132	260.54	178.87	68.7
2	矢巾町	昭和13年3月5日	令和4年9月1日	18	30.16	22.83	75.7
3	滝沢市	昭和44年3月14日	令和4年2月18日	24	32.04	23.82	74.3
	盛岡広域計			174 (158)	322.74	225.52	69.6
4	釜石市	昭和22年1月27日	令和元年9月17日	33	55.71	28.27	50.7
5	宮古市	昭和17年4月15日	令和1年8月30日	24	46.26	31.38	67.8
6	北上市	昭和16年3月19日	令和2年2月28日	44	102.64	64.65	63.0
7	花巻市	昭和25年7月28日	令和2年2月28日	69	142.74	111.47	78.1
8	大船渡市	昭和28年2月17日	平成25年3月19日	18	41.87	37.36	89.2
9	一関市	昭和24年3月31日	令和3年8月9日	50	82.18	54.17	65.9
10	平泉町	昭和46年3月2日	平成25年3月8日	7	17.70	1.87	10.6
	一関計			57 (56)	99.88	56.04	56.1
11	奥州市	昭和26年5月28日	令和3年12月17日	55	139.82	69.99	50.1
12	遠野市	昭和26年12月22日	平成31年3月5日	23	33.04	21.19	64.1
13	久慈市	昭和29年4月9日	令和5年3月10日	17	38.86	27.03	69.6
14	野田村			0	0.00	0.00	0.0
	久慈計			17 (17)	38.86	27.03	69.6
15	陸前高田市	昭和31年5月14日	平成28年9月16日	8	22.43	15.98	71.2
16	二戸市	昭和29年4月9日	令和4年12月27日	20	32.87	13.17	40.1
17	大槌町	昭和30年10月6日	平成27年12月18日	8	22.00	7.99	36.3
18	紫波町	昭和40年2月17日	平成14年3月15日	10	23.75	17.34	73.0
19	岩泉町	昭和41年12月27日	平成9年2月21日	8	6.69	4.22	63.1
20	山田町	昭和45年12月25日	平成29年11月2日	6	10.60	6.01	56.7
21	金ヶ崎町	昭和48年1月30日	平成30年12月7日	10	26.73	13.64	51.0
22	一戸町	昭和54年6月22日	平成28年12月16日	6	14.63	6.83	46.7
23	岩手町	昭和52年6月14日	平成17年12月22日	7	11.27	2.85	25.3
24	雫石町			0	0.00	0.00	0.0
25	八幡平市	平成6年5月13日	平成24年3月30日	7	25.66	10.13	39.5
	合計			604 (588)	1,220.19	771.06	63.2

( ):実路線数

59 土地区画整理事業状況(令和5年3月31日現在)

(単位:ha)

市町村名	施行者	施行済		施行中		計	
		箇所	面積	箇所	面積	箇所	面積
盛岡市	市長	1	5.1	—	—	1	5.1
	市	10	429.3	3	125.4	13	554.7
	組合	11	147.6	—	—	11	147.6
	共同	3	3.9	—	—	3	3.9
	個人	4	9.5	—	—	4	9.5
	機構	1	313.5	—	—	1	313.5
	計	30	908.9	3	125.4	33	1,034.3
釜石市	知事	1	71.3	—	—	1	71.3
	市	8	234.2	—	—	8	234.2
	計	9	305.5	—	—	9	305.5
宮古市	市長	1	17.3	—	—	1	17.3
	市	10	254.3	—	—	10	254.3
	個人	1	8.7	—	—	1	8.7
	計	12	280.3	—	—	12	280.3
北上市	市	6	120.6	—	—	6	120.6
	組合	9	329.5	—	—	9	329.5
	計	15	450.1	—	—	15	450.1
花巻市	知事	1	22.0	—	—	1	22.0
	市	11	285.6	—	—	11	285.6
	組合	8	126.7	—	—	8	126.7
	計	20	434.3	—	—	20	434.3
大船渡市	市	7	324.7	—	—	7	324.7
	組合	7	54.3	—	—	7	54.3
	計	14	379.0	—	—	14	379.0
一関市	市	7	249.2	—	—	7	249.2
奥州市	市	6	104.7	—	—	6	104.7
	組合	13	186.2	—	—	13	186.2
	共同	2	20.0	—	—	2	20.0
	計	21	310.9	—	—	21	310.9
久慈市	市	3	142.7	—	—	3	142.7
陸前高田市	市	5	408.7	—	—	5	408.7
	組合	2	13.9	—	—	2	13.9
	計	7	422.6	—	—	7	422.6
遠野市	市	3	51.9	—	—	3	51.9
二戸市	市	1	20.4	1	88.4	2	108.8
	組合	1	6.0	—	—	1	6.0
	計	2	26.4	1	88.4	3	114.8
八幡平市	市長	—	—	1	3.8	1	3.8
平泉町	組合	1	11.3	—	—	1	11.3
大槌町	町	5	75.6	—	—	5	75.6
	個人	1	14.2	—	—	1	14.2
	計	6	89.8	0	0.0	6	89.8
紫波町	町	3	43.9	—	—	3	43.9
山田町	町	6	77.4	1	47.1	7	124.5
矢巾町	町	2	34.2	—	—	2	34.2
	組合	5	118.5	—	—	5	118.5
	個人	2	35.1	—	—	2	35.1
	計	9	187.8	—	—	9	187.8
滝沢市	市	2	57.2	—	—	2	57.2
	組合	3	54.4	—	—	3	54.4
	計	5	111.6	—	—	5	111.6
野田村	村	1	12.9	—	—	1	12.9
合計	知事	2	93.3	—	—	2	93.3
	市町村長	2	22.4	1	3.8	3	26.2
	市町村	96	2,927.5	5	260.9	101	3,188.4
	組合	60	1,048.4	—	—	60	1,048.4
	共同	5	23.9	—	—	5	23.9
	個人	8	67.5	—	—	8	67.5
	機構	1	313.5	—	—	1	313.5
	計	174	4,496.5	6	264.7	180	4,761.2

※ 施行済とは、公共団体施行については換地処分告示済、個人・共同・組合施行については解散告示済とする。なお、事業中止地区は上記に含めていない。

60 都市計画公園・緑地・墓園及び都市公園現況調書(令和5年3月31日現在)

(1) 開設現況調書(※1)

(単位:ha)

都市計画 区域名	市町村名	住区基幹公園						都市基幹公園				特殊公園	
		街区公園		近隣公園		地区公園		総合公園		運動公園		風致公園	
		箇所	面積	箇所	面積	箇所	面積	箇所	面積	箇所	面積	箇所	面積
盛岡広域	盛岡市	433	45.14	10	19.32	4	25.24	5	86.95	1	25.40	4	84.62
	滝沢市	150	13.60					1	19.37				
	矢巾町	4	1.25	2	5.43								
釜石	釜石市	72	10.42	3	1.88	3	15.62	2	58.70	1	9.20		
宮古	宮古市	55	10.21	2	3.73			2	1.09	1	14.25		
北上	北上市	110	18.02	10	13.42	1	4.02	5	107.99	1	12.65		
花巻	花巻市	51	14.32	9	21.34			1	22.24	1	30.00		
大船渡	大船渡市	30	7.29	4	5.12								
一関	一関市	72	10.97	5	5.33	2	9.38	3	66.67	1	21.20	1	1.08
	平泉町												
奥州	奥州市	35	9.65	5	10.10	1	3.40	2	46.10	1	10.20		
遠野	遠野市	5	1.12			1	14.00			1	29.00		
久慈	久慈市	8	1.24	2	1.95			1	21.74				
	野田村	7	0.39					1	19.00				
陸前高田	陸前高田市	23	8.87					1	62.12				
二戸	二戸市	11	3.39	3	8.10	1	3.45						
八幡平	八幡平市												
大槌	大槌町	41	3.60			1	16.30						
紫波	紫波町	91	7.22	1	1.20			1	22.34	1	9.80		
岩泉	岩泉町												
山田	山田町	27	4.45					1	6.10				
金ヶ崎	金ヶ崎町	5	1.22	2	4.00			1	14.50				
一戸	一戸町									1	16.90		
岩手	岩手町												
雫石	雫石町			1	1.62					1	13.20		
小計		1,230	172.37	59	102.54	14	91.41	27	554.91	11	191.80	5	85.70
都市計画 区域外 (※2)	花巻市					1	4.90						
	一関市					2	18.41						
	二戸市					1	5.90						
	八幡平市					1	3.10						
	西和賀町					1	9.52						
田野畑村					1	4.10							
小計						7	45.93						
合計		1,230	172.37	59	102.54	21	137.34	27	554.91	11	191.80	5	85.70

(※1) 開設とは、都市公園法により開園されたものをいう。

(※2) 都市計画区域外の公園(特定地区公園)である。

都市計画 区域名	市町村名	特殊公園		大規模公園		緑地		墓園		都市公園合計		1人当り都市 公園面積 ㎡/人(※4)
		特殊公園		広域公園								
		箇所	面積	箇所	面積	箇所	面積	箇所	面積	箇所	面積	
盛岡広域	盛岡市			(※3)	20.35	24	14.94	1	39.8	482	361.76	12.79
	滝沢市									151	32.97	6.36
	矢巾町									6	6.68	2.51
釜石	釜石市					1	0.20	1	6.6	83	102.62	37.18
宮古	宮古市					1	13.30			61	42.58	11.35
北上	北上市					7	11.51			134	167.61	18.24
花巻	花巻市			1	91.30	3	5.44			66	184.64	20.89
大船渡	大船渡市					3	13.99			37	26.40	9.46
一関	一関市					4	34.49			88	149.12	27.31
	平泉町									0	0.00	0.00
奥州	奥州市					1	7.20	1	14.7	46	101.35	11.10
遠野	遠野市					1	3.10			8	47.22	36.05
久慈	久慈市					1	11.80			12	36.73	13.91
	野田村									8	19.39	64.63
陸前高田	陸前高田市			1	55.14					25	126.13	128.70
二戸	二戸市									15	14.94	8.79
八幡平	八幡平市									0	0.00	0.00
大槌	大槌町									42	19.90	20.10
紫波	紫波町									94	40.56	13.25
岩泉	岩泉町									0	0.00	0.00
山田	山田町					1	2.82			29	13.37	14.22
金ヶ崎	金ヶ崎町									8	19.72	13.23
一戸	一戸町									1	16.90	31.89
岩手	岩手町									0	0.00	0.00
雫石	雫石町			1	76.45					3	91.27	61.26
小計		0	0.00	3	243.24	47	118.79	3	61.1	1,399	1,621.86	16.85
都市計画 区域外 (※2)	花巻市									1	4.90	
	一関市									2	18.41	
	二戸市									1	5.90	
	八幡平市									1	3.10	
	西和賀町									1	9.52	
	田野畑村									1	4.10	
小計									7	45.93		
合計		0	0.00	3	243.24	47	118.79	3	61.10	1,406	1,667.79	

(※2) 都市計画区域外の公園(特定地区公園)である。

(※3) 盛岡市・雫石町にまたがる御所湖広域公園は、雫石町で箇所数をカウント。

(※4) 1人当り都市公園面積は、開設公園面積を都市計画区域内人口で割ったものである(特定地区公園は含まない。)

面積の単位は、1人当り都市公園面積については、平方メートル、その他については㎡である。



(2) 県立都市公園関係施設一覧

1) 御所湖広域公園

①	東口案内所			
	所在地	盛岡市繫字尾入野		
	面積	0.2ha		
	主要施設	園路	サイクリングロード	
②	さくら園			
	所在地	盛岡市繫字尾入野、堂ヶ沢		
	面積	7.2ha		
	主要施設	南部曲り家(木造茅葺き屋根)	1棟	
		トイレ	1棟	
		四阿	1基	
駐車場				
園路広場				
③	尾入野湿生植物園			
	所在地	盛岡市繫字堂ヶ沢、雫石町大字繫第8地割字堂ヶ沢		
	面積	1.8ha		
	主要施設	四阿	1棟	
		観覧所	1棟	
野外卓		6個		
園路広場				
駐車場				
④	自然林観察地			
	所在地	雫石町大字繫第4地割字高見他		
	面積	4.5ha		
主要施設	休憩所(ベンチ)		2基	
⑤	塩ヶ森水辺園地			
	所在地	雫石町西安庭第5地割字塩ヶ森、第4地割字高見		
	面積	1.8ha		
	主要施設	休憩所	1棟	
		トイレ	1棟	
		藤棚		
スロープ、歩道				
駐車場				
⑥	繫大橋北園地			
	所在地	雫石町繫第7地割字下御所		
	面積	3.7ha		
	主要施設	四阿	1棟	
擬木階段				
遊歩道				
駐車場				
⑦	中心地区(野菊公園)			
	所在地	雫石町西安庭第18地割字野中		
	面積	5.1ha		
	主要施設	展望台	1棟	
		トイレ兼休憩所	1棟	
駐車場				
遊歩道				
⑧	乗り物広場			
	所在地	雫石町西安庭第12地割字十郎築		
	面積	18.2ha		
	主要施設	御所湖広域公園管理事務所	1棟	
		トイレ	1棟	
		駐車場		
芝生広場、ミニ御所湖				
遊具等				
各種乗り物施設				
⑨	関根現況保存林			
	所在地	雫石町御明神籬野及び籬		
	面積	8.67ha		
主要施設	現況保存林			
⑩	御所大橋北園地			
	所在地	雫石町西安庭第14地割字長谷地		
	面積	2.1ha		
	主要施設	トイレ	1棟	
駐車場				
園路広場				

⑪	ファミリーランド			
	所在地	雫石町西安庭第32地割字下野		
	面積	12.1ha		
	主要施設	ファミリーランド管理事務所	1棟	
		トイレ	1棟	
		バーゴラ	2基	
		案内広場		
		芝生園地		
		沈床花壇(草花)		
		駐車場		
		芝生広場		
受水槽				
ジャブジャブ池				
噴水池				
大型遊具				
各種ニュースポーツ広場				

⑫	御所大橋運動場			
	所在地	雫石町西安庭第27地割字上屋敷		
	面積	6.8ha		
	主要施設	野球場	1面	
		テニスコート	4面	
		多目的グラウンド	1面	
管理棟		1棟		
芝生広場				
駐車場				

⑬	除園地			
	所在地	盛岡市繫字除キ		
	面積	9.6ha		
	主要施設	休憩所	1棟	
		展望台	2箇所	
		トイレ	2棟	
		多目的広場		
		散策路		
芝生広場				
駐車場				
ジャブジャブ池				

⑭	繫大橋南園地(手つなぎ広場)			
	所在地	盛岡市繫字南ノ又他		
	面積	1.6ha		
	主要施設	四阿	2棟	
		バーゴラ	3基	
		トイレ	1棟	
		駐車場		
(階段護岸:国土交通省)				
(舗装広場:国土交通省)				
(巨石護岸:国土交通省)				

⑮	町場地区園地			
	所在地	雫石町西安庭第25地割字町場		
	面積	11.0ha		
	主要施設	センターハウス	1棟	
		炊事棟	1棟	
大型遊具				
ふわふわドーム				

⑯	矢櫃地区水辺園地		
	所在地	雫石町西安庭第46地割字桂	
	面積	2.2ha	
	主要施設	四阿	1棟
遊歩道			
駐車場			
擬木階段			

2) 花巻広域公園

水と芝生ゾーン		
①	面積	8.26ha
	主要施設	ト イ レ
四 阿		2 基
パ ー ゴ ラ		1 基
展 望 台		1 棟
金 矢 池		
新 金 矢 池		
魚 釣 り 場		
芝 生 広 場		
ちびっこ広場(遊具等)		
ジャブジャブ池		
大 型 遊 具		

運動ゾーン		
②	面積	3.13ha
	主要施設	テニス管理棟兼トイレ
運 動 広 場		1 面
テニスコート		4 面
パ ー ゴ ラ		1 基
木 製 ベ ン チ 等		
駐 車 場		

ゴルフゾーン		
③	面積	26.88ha
	主要施設	ス タ ー ト ハ ウ ス
ゴ ル フ 場		9 ホール
四 阿		5 基
池		4 箇所
ポンプ施設、スプリンクラー等		1 式
ゴルフ場機械格納庫		1 棟
物 置 小 屋		1 棟

3) 内丸緑地

内丸緑地		
①	面積	0.3ha
	主要施設	芝 生 広 場
植 栽		
ベ ン チ 止 め		

4) 高田松原津波復興祈念公園

国営エリア		
①	面積	2.43ha
	主要施設	国営追悼・祈念施設
道の駅「高田松原」		1 棟
東日本大震災津波伝承館		1 棟
海を望む場		1 箇所
震災遺構「奇跡の一本松」		1 式

古川沼東エリア		
②	面積	6.78ha
	主要施設	管 理 事 務 所

イベントゾーン		
④	面積	5.11ha
	主要施設	公 園 管 理 事 務 所
休 憩 所		1 棟
時 計 台		1 基
ト イ レ		1 棟
エントランス広場		
噴 水 池		
イギリス海岸		
イベント広場		
モ ニ ュ メ ン ト		

植物園ゾーン		
⑤	面積	9.32ha
	主要施設	緑 の 休 憩 所
ト イ レ		2 棟
展 望 台		1 箇所
パ ー ゴ ラ		2 基
四 阿		1 基
街路樹見本園		
郷土の樹木園		
花 木 園		
ハ ス 池		
ド ン グ リ の 森		

下宿定住促進住宅周辺エリア		
③	面積	1.87ha
	主要施設	水 生 植 物 プ ー ル
ト イ レ		1 棟

気仙中学校周辺エリア		
④	面積	6.70ha
	主要施設	ト イ レ

## 61 街路事業(土地区画整理事業を含む)投資額の状況(県一般会計)

(単位:百万円)

区 分	令和元年度	令和2年度	令和3年度	令和4年度	令和5年度
I 普通建設事業	997	2,278	922	1,346	1,598
1 補助事業	987	2,270	880	1,346	1,598
街 路	987	2,270	880	1,346	1,598
土地区画整理事業補助	27	32	76	64	61
都市計画道路整備事業費	960	2,238	804	1,282	1,537
2 単独事業	10	8	42	0	0
街 路	10	8	42	0	0
都市計画調査	10	8	10	0	0
街 路 事 業	0	0	32	0	0

## 62 都市公園事業投資額の状況(県一般会計)

(単位:百万円)

区 分	令和元年度	令和2年度	令和3年度	令和4年度	令和5年度
I 普通建設事業	1,505	1,628	2,526	171	159
1 補助事業	752	804	2,156	85	58
広域公園整備事業	752	804	2,156	85	58
2 単独事業	753	824	370	86	101
広域公園整備事業	753	824	370	86	101

63 市街地再開発事業等状況(令和6年4月1日現在)

事業名	区分	施行者	地区名	面積	都市計画決定事業計画認可		備考
					高度利用地区	事業認可 (組合設立)	
市街地再開発	完成	組合	盛岡駅前第1地区 第1工区	ha 0.46	昭和53年2月24日 変更 昭和58年12月27日	昭和53年2月24日 (昭和53年3月25日)	ホテルルイズ 小岩井・明生ビル
	完成	組合	盛岡駅前第1地区 第2工区				
	完成	北上市	北上駅前地区	ha 2.00	昭和53年9月4日 変更 昭和54年12月7日	昭和56年3月3日 変更 昭和59年12月13日	店舗、 北上ワシントンホテル
	完成	組合	北上市 本通り・新穀町地区	ha 2.30	平成10年6月19日	平成10年6月19日 (平成10年9月11日)	さくら野
	完成	組合	水沢中央地区	ha 1.46	昭和55年12月2日	昭和53年12月2日 (昭和56年3月20日)	メイプル
	施行中	組合	中ノ橋通一丁目 地区	ha 0.8	令和3年3月25日	令和3年12月8日 変更 令和5年1月13日	店舗、共同住宅
優良建築物等整備	完成	建設 協議会	中ノ橋地区	ha 0.10			中の橋106ビル
	完成	岩手県 住宅供給 公社	北上駅前地区	ha 0.34			住宅部分は特定 優良賃貸住宅事業
	完成	建設 協議会	盛岡駅前A-1地区	ha 0.22			ホテル、レストラン、 事務所等
	完成	建設 協議会	盛岡駅前B地区	ha 0.11			ホテル東横イン
	完成	建設 協議会	大通三丁目地区	ha 0.22			共同住宅、事務所、 店舗
	完成	建設 協議会	東大通地区	ha 0.17			Est. 21
	完成	建設 協議会	本町通一丁目地区	ha 0.17			住宅、店舗、 事務所等
	完成	(有)TATE S A K A	花城町地区	ha 0.48			住宅、店舗、 医療施設
	完成	建設 協議会	肴町3番地区	ha 0.33			住宅、店舗、 医療施設
	完成	合同会社 土澤長屋 暮らし	東和町上町地区	ha 0.19			共同住宅、店舗
	完成	建設 協議会	中央通二丁目地区	ha 0.3			共同住宅、店舗
完成	(株)タカラ レーベン	中央通三丁目地区	ha 0.2			共同住宅、店舗	

## 64 社会資本整備総合交付金事業状況(旧まちづくり交付金事業)(令和6年4月1日現在)

市町村	地区名	特定重要課題	事業期間	面積
盛岡市	河南	暮らしやすい都市の実現	H17～H19	49.0 ha
	渋民	人口定着	H17～H21	28.0 ha
	盛岡駅西口	人口定着、交流拠点都市の実現	H19～H23	39.4 ha
	盛岡南	人口定着、交流拠点都市の実現	H19～H23	567.8 ha
	盛岡城跡公園周辺	中心市街地の活性化	H20～H24	48.0 ha
	青山	賑わいのあるまちづくり	H23～H25	102.0 ha
	盛岡南(Ⅱ期)	人口定着、官民協働	H24～H28	572.8 ha
大船渡市	大船渡港湾周辺	中心市街地の活性化	H18～H22	248.0 ha
花巻市	赤坂	快適で安心な暮らしの環境づくり	H16～H19	95.0 ha
	花巻中央	人口定着、交流拠点都市の実現	H19～H23	950.0 ha
	花巻中央	中心市街地の活性化	H28～R2	76.0 ha
北上市	黒沢尻東部	人口定着	H17～H21	282.0 ha
	黒沢尻西部	中心市街地の活性化	H20～H24	250.0 ha
	黒沢尻	都市拠点の形成	H30～R2	195.5 ha
	北上工業団地	魅力あるまちの創造	H30～R4	286.5 ha
久慈市	久慈街なか再生	中心市街地の活性化	H18～H22	41.4 ha
	久慈街なか(第2期)	久慈駅前の拠点整備	H26～H30	31.5 ha
一関市	山谷	人口定着	H16～H20	29.5 ha
	一ノ関駅周辺	中心市街地の活性化	H18～H22	271.0 ha
	梶鼻溪駅周辺	観光・交流	H18～H22	50.2 ha
	千厩	観光・交流	H19～H23	610.0 ha
	一ノ関駅周辺(Ⅱ期)	快適で住み良い市街地の形成	H23～H27	302.0 ha
遠野市	稲荷下	人口定着	H18～H22	32.4 ha
	八幡	人口定着	H16～H20	273.0 ha
	下宮守	中心市街地の活性化	H17～H20	176.0 ha
	遠野まちなか再生	中心市街地の活性化	H20～H24	101.0 ha
	松崎青笹	健康で豊かな暮らし・安全安心まちづくり	H22～H26	1,166.0 ha
	稲荷下(Ⅱ期)	快適で生活に身近な住環境の創出	H23～H27	19.7 ha
	遠野まちなか再生(2期)	中心市街地の活性化	H26～H30	101.0 ha
	宮守まちなか再生	住環境の形成・魅力あふれるまちづくり	H27～H31	182.0 ha
陸前高田市	高田西	人口定着	H17～H21	67.0 ha
釜石市	東部	中心市街地の活性化	H18～H22	51.0 ha
二戸市	新幹線二戸駅周辺	人口定着	H17～H21	93.0 ha
奥州市	水沢駅西	中心市街地の活性化	H18～H22	192.7 ha

社会資本整備総合交付金事業状況(旧まちづくり交付金事業)(つづき)

市町村	地区名	特定重要課題	事業期間	面積
奥州市	前沢	快適な住環境の創造	H19～H23	30.0 ha
雫石町	鶯宿	観光・交流	H18～H20	100.0 ha
	雫石	観光・交流	H19～H22	200.0 ha
滝沢市	菓子駅	交通網の整備改善等に伴う地域づくり	H17～H21	210.0 ha
	滝沢村役場周辺	村民の交流と学習による活力ある村づくり	H24～H28	215.6 ha
紫波町	日詰	中心市街地の活性化	H17～H21	26.0 ha
	日詰駅前	交通利便性の向上	H18～H22	6.0 ha
	紫波中央駅前	良好な居住環境の形成	H21～H25	21.2 ha
	古館駅前	持続可能なまちづくり	H31～R5	68.0 ha
矢巾町	矢幅駅西	中心市街地の活性化	H16～H20	35.2 ha
	矢幅駅西(Ⅱ期)	快適で高品質な生活空間の創造と保全	H21～H25	25.5 ha
	矢幅駅前	中心市街地の形成	H23～H27	11.6 ha
一戸町	奥中山	観光・交流	H17～H21	940.0 ha
山田町	柳沢北浜	防災	H18～H22	41.4 ha
	柳沢北浜(Ⅱ期)	安全で快適な居住環境	H23～H24 (廃止)	41.9 ha

## 10 景観関係

65	景観計画区域内行為届出件数	108
66	景観計画区域内行為通知件数	108
67	景観条例等制定市町村の状況	109
68	景観形成住民協定締結地区一覧	110

## 65 景観計画区域内行為届出件数(令和5年度)

種 類 (※1)	種類別届出件数																	
	一般地域の届出								重点地域(※2)の届出									
	建築物	工作物	開発行為等	物件の堆積	土石採取	干拓	木竹の伐採	自動販売機	計	建築物	工作物	開発行為等	物件の堆積	土石採取	干拓	木竹の伐採	自動販売機	計
盛岡広域振興局土木部(※3)	12	3	8		1				24	86	13	2	2	3		5		111
花巻土木センター	6		1	1	5				13									
北上土木センター																		
県南広域振興局土木部	6		4						10									
一関土木センター(※3)																		
大船渡土木センター																		
遠野土木センター																		
沿岸広域振興局土木部			1	1					2									
宮古土木センター	1	1							2									
岩泉土木センター		13	2						15									
県北広域振興局土木部	4	5	2		1				12									
二戸土木センター		6	1						7									
合 計	29	28	19	2	7				85	86	13	2	2	3		5		111

※1 岩手の景観の保全と創造に関する条例の改正(平成23年4月1日施行)により届出行為の種類が増えている。

※2 重点地域(旧景観形成重点地域)とは岩手山麓・八幡平周辺景観形成重点地域である。

※3 岩手土木センター管内分は盛岡広域振興局土木部、千厩土木センター管内分は一関土木センターで届出を受理。

## 66 景観計画区域内行為通知件数(令和5年度)

種 類	種類別通知(※1)件数																	
	一般地域の通知								重点地域(※2)の通知									
	建築物	工作物	開発行為等	物件の堆積	土石採取	干拓	木竹の伐採	自動販売機	計	建築物	工作物	開発行為等	物件の堆積	土石採取	干拓	木竹の伐採	自動販売機	計
盛岡広域振興局土木部(※3)	4		1						5	2	1							3
花巻土木センター			1						1									
北上土木センター		2	8						10									
県南広域振興局土木部																		
一関土木センター(※3)																		
大船渡土木センター																		
遠野土木センター																		
沿岸広域振興局土木部			1						1									
宮古土木センター	3	1	3						7									
岩泉土木センター			2						2									
県北広域振興局土木部	3								3									
二戸土木センター		1							1									
合 計	10	4	16						30	2	1							3

※1 景観法に基づき国の機関又は地方公共団体は通知が必要となった。

※2 重点地域(旧景観形成重点地域)とは岩手山麓・八幡平周辺景観形成重点地域である。

※3 岩手土木センター管内分は盛岡広域振興局土木部、千厩土木センター管内分は一関土木センターで通知。



## 67 景観条例等制定市町村の状況(令和6年3月31日時点)

区分	市町村名及び条例等の名称
景観法に基づく 景観計画	一関市（一関市本寺地区景観計画 平成18年3月24日）
	遠野市（遠野市景観計画 平成20年3月28日）
	平泉町（平泉町景観計画 平成20年4月28日）
	一関市（一関市景観計画 平成21年3月23日） ※対象：一関市本寺地区以外
	盛岡市（盛岡市景観計画 平成21年3月31日）
	北上市（北上市景観計画 平成21年9月30日）
	奥州市（奥州市景観計画 平成26年4月1日）
	釜石市（釜石市景観計画 平成25年3月11日）
	一戸町（一戸町景観計画 平成25年3月15日）
	陸前高田市（陸前高田市景観計画 平成30年6月1日）
景観法に基づく 景観条例	一関市（一関市本寺地区景観計画による届出行為等に関する条例 平成18年4月1日） 一関市（一関市本寺地区景観むらづくり条例 平成19年4月1日）
	遠野市（遠野市景観計画による届出行為等に関する条例 平成19年4月1日）
	平泉町（平泉の自然と歴史を生かしたまちづくり景観条例 平成21年4月1日）
	一関市（一関市景観まちづくり条例 平成21年7月1日）
	盛岡市（盛岡市景観条例 平成21年10月1日）
	北上市（北上市景観条例 平成22年4月1日）
	奥州市（奥州市景観条例 平成26年4月1日）
	釜石市（釜石市景観条例 平成25年1月1日）
	一戸町（一戸町景観条例 平成25年1月1日）
	陸前高田市（陸前高田市景観条例 平成30年3月13日）
自主条例	田野畑村（美しい田野畑村の風景を守り育てる条例 平成4月4月1日）
	雫石町（雫石町ふるさと景観条例 平成17年10月1日）

## 68 景観形成住民協定締結地区一覧(令和6年3月31日時点)

市町村名	協定締結者名	協定名	認定年月日
遠野市	大工町通り「もみじ会」	大工町通りのうるおいある景観を守り育てる協定 ※1	平成7年 1月18日
葛巻町	小田部落会	花と緑による美しい「やすらぎの里」づくり協定 ※1	平成9年 3月13日
大船渡市	鷹生地域	鷹生地域「次代につなぐふる里づくり」協定 ※1	平成9年 6月2日
宮古市	宮古市中央通商店街 振興組合	宮古市中央通商店街・本州最東端の街づくり協定 ※1	平成9年 6月27日
遠野市	下一日市地区 街づくり推進委員会	下一日市地区景観形成住民協定 ※1	平成9年 7月23日
西和賀町 (旧沢内村)	両沢地区	ふたつの川を抱く両沢の里づくり協定 ※1	平成11年 7月5日
雫石町	橋場のところに響く 里づくり協定推進協議会	橋場のところに響く里づくり協定 ※2	平成19年 3月
雫石町	横欠花の里づくり景観協定 推進協議会	横欠花の里づくり景観協定 ※2	平成20年 3月
雫石町	網張行政区1班景観づくり 協定推進協議会	網張行政区1班景観づくり協定 ※2	平成25年 5月
紫波町	紫波町	オガールタウン景観協定 ※3	平成25年 11月
雫石町	小日谷地地区景観を守る会	小日谷地花の道づくり景観協定 ※2	平成27年 6月
紫波町	株式会社くらしすた不動産	クラッセ日詰駅前通景観協定 ※3	令和元年 10月
紫波町	株式会社くらしすた不動産	クラッセ北日詰景観協定 ※3	令和5年 5月

※1 岩手の景観の保全と創造に関する条例による。

※2 雫石町ふるさと景観条例による。

※3 景観法による。

## 11 下水道関係

<b>69</b>	<b>北上川上流流域下水道事業状況</b>	<b>112</b>
(1)	都南処理区計画概要	114
(2)	都南処理区計画概要略図	115
(3)	花北処理区計画概要	116
(4)	花北処理区計画概要略図	117
(5)	胆江処理区計画概要	118
.....(6)	胆江処理区計画概要略図	119
<b>70</b>	<b>磐井川流域下水道事業状況</b>	<b>120</b>
(1)	一関処理区計画概要	120
(2)	一関処理区計画概要略図	121
<b>71</b>	<b>公共下水道整備状況</b>	<b>122</b>
<b>72</b>	<b>特定公共下水道整備状況</b>	<b>124</b>
<b>73</b>	<b>都市下水路事業状況</b>	<b>126</b>
<b>74</b>	<b>下水道事業投資額の状況</b>	<b>126</b>
<b>75</b>	<b>農業集落排水施設実施状況</b>	<b>127</b>
<b>76</b>	<b>浄化槽設置状況</b>	<b>130</b>

## 69 北上川上流流域下水道事業状況(令和6年3月31日現在)

事 項	状 況
1.事業の沿革	<p>北上川上流流域下水道は、北上川流域別下水道整備総合計画の中で、盛岡市、滝沢市、雫石町及び矢巾町を対象とした都南処理区、花巻市及び北上市を対象とした花北処理区、奥州市及び金ヶ崎町を対象とした胆江処理区の3処理区からなっている。</p> <p>都南処理区は昭和49年度から事業着手し、昭和55年4月1日に一部供用開始を行った。</p> <p>花北処理区は昭和54年度から事業着手し、昭和62年4月1日に一部供用開始を行った。</p> <p>胆江処理区は昭和61年度から事業着手し、平成4年10月1日に一部供用開始を行った。</p> <p>令和5年度末現在では、北上川上流流域下水道の全8市町で供用している。</p>
2.事業着手に至る経緯	<p>北上川上流流域下水道は、都南処理区、花北処理区及び胆江処理区の3処理区で事業を進めているところである。</p> <p>都南処理区は、当初、盛岡広域公共下水道として整備を進めていたが、昭和45年12月に下水道法の一部が改正され、流域下水道に関する規定が設けられたことに伴い、昭和49年に盛岡広域公共下水道を県が行う流域下水道と市町村が行う公共下水道とに分轄し、事業を推進している。対象市町村は、当初、旧盛岡市、矢巾町、旧都南村及び滝沢村(現滝沢市)の1市1町2村であったが、昭和54年に雫石町を、平成7年には旧玉山村を計画区域に含め、また、平成4年に旧都南村が、平成18年に旧玉山村が旧盛岡市と合併したことにより、現在2市2町で整備を進めている。なお、平成15年の下水道法施行令の改正に伴う合流式下水道緊急改善計画の一環として、盛岡市の中川原終末処理場を平成24年度末で廃止し、平成25年4月より旧中川原処理区の汚水を都南浄化センターで処理している。</p> <p>花北処理区は、昭和53年度に基本計画をまとめ、昭和54年度から旧花巻市、旧北上市及び旧江釣子村を対象として着工したが、その後、旧石鳥谷町及び旧和賀町を計画区域に含め、また、平成3年に旧江釣子村、旧和賀町及び旧北上市が、平成18年に旧石鳥谷町が旧花巻市と合併したことにより、現在2市で整備を進めている。</p> <p>胆江処理区は、昭和60年度に基本計画をまとめ、昭和61年度から旧水沢市、旧江刺市、金ヶ崎町及び旧胆沢町を対象として着工したが、その後、平成18年に旧水沢市、旧江刺市及び旧胆沢町が合併し奥州市になったことにより、現在1市1町で整備を進めている。</p>
3.計画概要	(1)～(6)のとおり

事 項	状 況			
4.事業状況	都南処理区	施設名	全体計画	令和5年度末状況
		都南浄化センター	162,000 m <sup>3</sup> /日	195,600 m <sup>3</sup> /日
		中央幹線	10.2 km	10.2 km
		滝沢1号幹線	7.7 km	7.7 km
		滝沢2号幹線	1.5 km	1.5 km
		中川庄送幹線	0.5 km	0.5 km
		矢巾幹線	5.3 km	5.3 km
		都南幹線	3.2 km	3.2 km
		雫石幹線	13.3 km	13.3 km
		玉山幹線	23.9 km	23.9 km
		広宮沢幹線	4.3 km	4.3 km
		小岩井幹線	4.5 km	4.5 km
		手代森幹線	1.1 km	1.1 km
		鶯宿幹線	7.8 km	7.8 km
		中川ポンプ場	1 箇所	1 箇所
		高田ポンプ場	1 箇所	1 箇所
		繋ポンプ場	1 箇所	1 箇所
		手代森ポンプ場	1 箇所	1 箇所
	東仙北ポンプ場	1 箇所	1 箇所	
	巣子ポンプ場	1 箇所	1 箇所	
	柴沢ポンプ場	1 箇所	1 箇所	
	舟田ポンプ場	1 箇所	1 箇所	
	花北処理区	北上浄化センター	48,010 m <sup>3</sup> /日	48,010 m <sup>3</sup> /日
		花北幹線	14.9 km	14.9 km
		江北幹線	1.5 km	1.5 km
		石鳥谷幹線	19.0 km	19.0 km
		和賀幹線	7.3 km	7.3 km
		花巻高田ポンプ場	1 箇所	1 箇所
		石鳥谷ポンプ場	1 箇所	1 箇所
		胆江処理区	水沢浄化センター	33,200 m <sup>3</sup> /日
	水沢幹線		8.1 km	8.1 km
	江刺幹線		1.5 km	1.5 km
	胆沢幹線		4.6 km	4.6 km
	金ヶ崎幹線		5.3 km	5.3 km
	羽田幹線		1.2 km	1.2 km
	佐倉河ポンプ場		1 箇所	1 箇所
江刺ポンプ場	1 箇所		1 箇所	

(1) 北上川上流流域下水道(都南処理区)計画概要(令和6年3月31日現在)

事業主体		岩手県	
処理区名		都南処理区	
		全体計画	事業計画(令和4年12月28日)
計画面積(ha)		9,941	8,600
計画処理人口(千人)		341.2	327.9
計画処理水量(千m <sup>3</sup> /日)		157.5	149.0
管渠延長(km)		83.3	83.3
ポンプ場数(箇所)		8	8
処理場	名称	都南浄化センター	都南浄化センター
	位置	盛岡市東見前3-10-2	盛岡市東見前3-10-2
	面積(m <sup>2</sup> )	169,050	169,050
	処理方法	標準活性汚泥法	標準活性汚泥法
	放流先	見前川(北上川)	見前川(北上川)
総事業費		1,217億円	1,262億円
関係都市		盛岡市、滝沢市 雫石町、矢巾町	盛岡市、滝沢市 雫石町、矢巾町
事業年度		昭和49年度～令和12年度	昭和49年度～令和11年度

(2) 北上川上流流域下水道(都南処理区)計画概要略図(令和6年3月31日現在)

この地図は、国土地理院長の承認を得て、同院発行の数値地図200000(地図画像)を複製したものである。(承認番号 平29情復、第680号)



凡 例	
	一般道(自動車道)
	一般有料道路
	計画線(道路)
	トンネル
	鉄道(JR)
	鉄道(その他)
	県界
	市界
	町村界
	高速自動車道
	新幹線
	河川
	国立・国定公園
	水質環境基準点
	ポンプ場
	流域下水道終末処理場
	流域下水道幹線
	流域下水道計画区域

(3) 北上川上流流域下水道(花北処理区)計画概要(令和6年3月31日現在)

事業主体		岩手県	
処理区名		花北処理区	
		全体計画	事業計画(令和4年12月28日)
計画面積(ha)		5,913	5,463
計画処理人口(千人)		115.3	118.6
計画処理水量(千m <sup>3</sup> /日)		47.5	47.7
管渠延長(km)		42.7	42.7
ポンプ場数(箇所)		2	2
処理場	名称	北上浄化センター	北上浄化センター
	位置	北上市相去町字岩の目3	北上市相去町字岩の目3
	面積(m <sup>2</sup> )	115,450	115,450
	処理方法	標準活性汚泥法	標準活性汚泥法
	放流先	大倉沢川(北上川)	大倉沢川(北上川)
総事業費		559億円	534億円
関係都市		花巻市、北上市	花巻市、北上市
事業年度		昭和54年度～令和12年度	昭和49年度～令和11年度



(4) 北上川上流流域下水道(花北処理区)計画概要略図(令和6年3月31日現在)

この地図は、国土地理院長の承認を得て、同院発行の数値地図200000(地図画像)を複製したものである。(承認番号 平29情復、第680号)



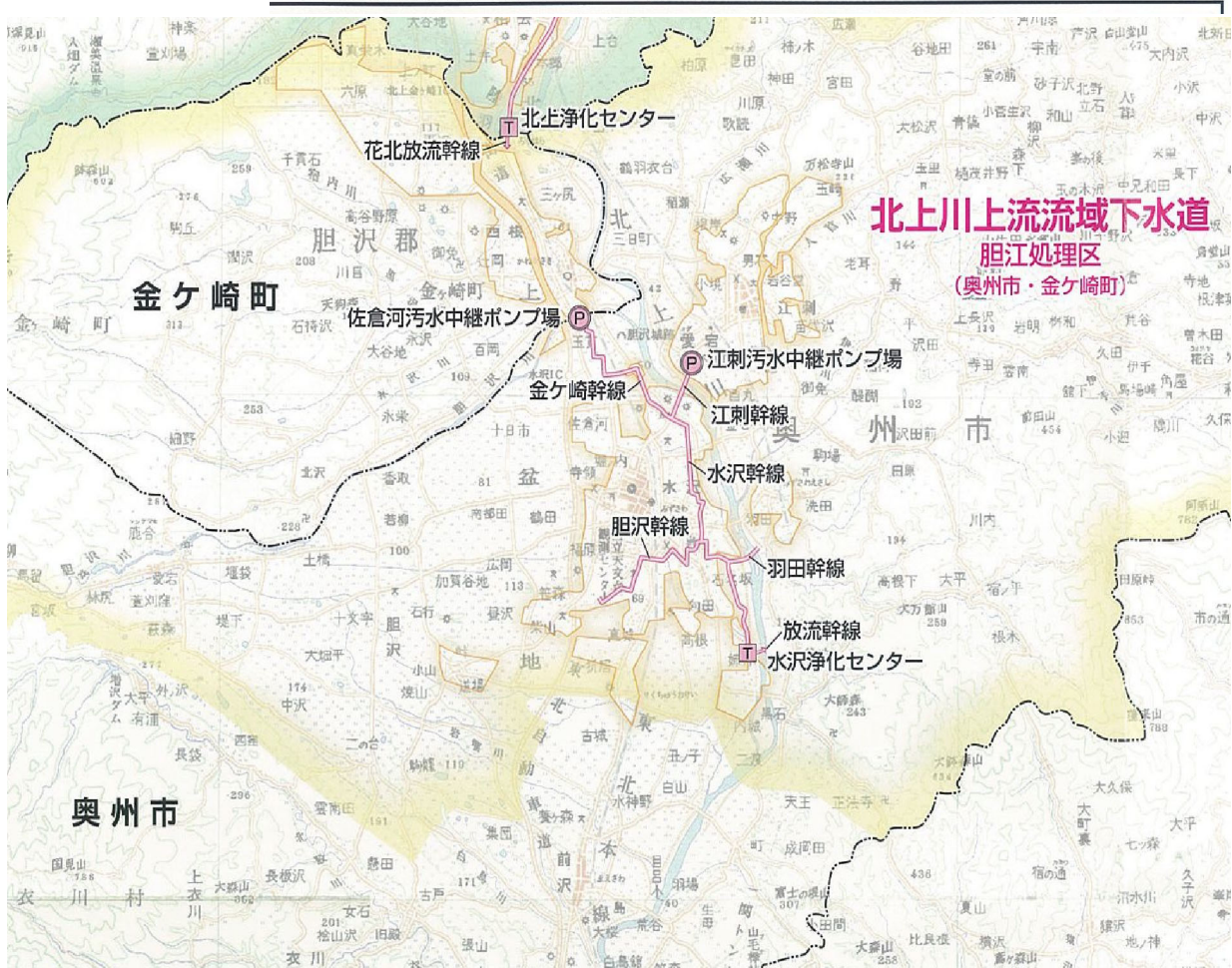
凡 例	
	一般道(自動車道)
	一般有料道路
	計画線(道路)
	トンネル
	鉄道(JR)
	鉄道(その他)
	県界
	市界
	町村界
	高速自動車道
	新幹線
	河川
	国立・国定公園
	水質環境基準点
	ポンプ場
	流域下水道未処理場
	流域下水道幹線
	流域下水道計画区域

(5) 北上川上流流域下水道(胆江処理区)計画概要(令和6年3月31日現在)

事業主体		岩手県	
処理区名		胆江処理区	
		全体計画	事業計画(令和4年12月28日)
計画面積(ha)		3,779	3,263
計画処理人口(千人)		64.3	58.1
計画処理水量(千m <sup>3</sup> /日)		30.8	21.8
管渠延長(km)		20.7	20.7
ポンプ場数(箇所)		2	2
処理場	名称	水沢浄化センター	水沢浄化センター
	位置	奥州市水沢姉体町字南新田234	奥州市水沢姉体町字南新田234
	面積(m <sup>2</sup> )	67,080	67,080
	処理方法	標準活性汚泥法	標準活性汚泥法
	放流先	北上川	北上川
総事業費		345億円	344億円
関係都市		奥州市、金ヶ崎町	奥州市、金ヶ崎町
事業年度		昭和61年度～令和12年度	昭和61年度～令和11年度

(6) 北上川上流流域下水道(胆江処理区)計画概要略図(令和6年3月31日現在)

この地図は、国土地理院長の承認を得て、同院発行の数値地図200000(地図画像)を複製したものである。(承認番号 平29情復、第680号)



凡 例	
	一般道(自動車道)
	一般有料道路
	計画線(道路)
	トンネル
	鉄道(JR)
	鉄道(その他)
	県界
	市町村界
	高速自動車道
	新幹線
	河川
	国立・国定公園
	水質環境基準点
	ポンプ場
	流域下水道未処理区
	流域下水道幹線
	流域下水道計画区域

## 70 磐井川流域下水道事業状況(令和6年3月31日現在)

事 項	状 況												
1.事業の沿革	磐井川流域下水道は、一関市、平泉町が対象となっている。昭和56年度に基本計画をとりまとめ、昭和57年度から事業着手し、平成2年4月に一部供用開始を行った。令和4年度末現在では、磐井川流域下水道の全2市町で供用している。												
2.事業着手に至る経緯	<p>磐井川流域下水道は、昭和57年度から事業を進めているところである。</p> <p>当流域下水道は、北上川流域別下水道整備総合計画の中で一関・平泉広域公共下水道として位置付けられ調査計画していたが、昭和56年度に第2種流域下水道の制度が創設されたことに伴い、一関・平泉広域公共下水道を、流域下水道とし、県事業として整備することとなった。</p> <p>対象都市は一関市及び平泉町の1市1町である。</p>												
3.計画概要	(1)～(2)のとおり												
4.事業状況	<table border="1"> <thead> <tr> <th>施設名</th> <th>全体計画</th> <th>令和5年度末状況</th> </tr> </thead> <tbody> <tr> <td>一関浄化センター</td> <td>21,200 m<sup>3</sup>/日</td> <td>13,400 m<sup>3</sup>/日</td> </tr> <tr> <td>一関幹線</td> <td>8.9 km</td> <td>8.9 km</td> </tr> <tr> <td>平泉ポンプ場</td> <td>1 箇所</td> <td>1 箇所</td> </tr> </tbody> </table>	施設名	全体計画	令和5年度末状況	一関浄化センター	21,200 m <sup>3</sup> /日	13,400 m <sup>3</sup> /日	一関幹線	8.9 km	8.9 km	平泉ポンプ場	1 箇所	1 箇所
施設名	全体計画	令和5年度末状況											
一関浄化センター	21,200 m <sup>3</sup> /日	13,400 m <sup>3</sup> /日											
一関幹線	8.9 km	8.9 km											
平泉ポンプ場	1 箇所	1 箇所											

### (1) 磐井川流域下水道(一関処理区)計画概要(令和6年3月31日現在)

事業主体		岩手県	
処理区名		一関処理区	
		全体計画	事業計画(令和4年12月28日)
計画面積 ha		2,043	1,709
計画処理人口 千人		40.9	37.0
計画処理水量 千m <sup>3</sup> /日		17.9	15.9
管渠延長 km		8.9	8.9
ポンプ場数 箇所		1	1
処 理 場	名称	一関浄化センター	一関浄化センター
	位置	一関市中里字南谷起6-4	一関市中里字南谷起6-4
	面積 m <sup>2</sup>	38,330	38,330
	処理方法	標準活性汚泥法	標準活性汚泥法
	放流先	吸川(磐井川)	吸川(磐井川)
総事業費		240億円	236億円
関係都市		一関市、平泉町	一関市、平泉町
事業年度		昭和57年度～令和12年度	昭和57年度～令和11年度

(2) 磐井川流域下水道(一関処理区)計画概要略図(令和6年3月31日現在)

この地図は、国土地理院長の承認を得て、同院発行の数値地図200000(地図画像)を複製したものである。(承認番号 平29情復、第680号)



凡 例	
	一般道(自動車道)
	一般有料道路
	計画線(道路)
	トンネル
	鉄道(JR)
	鉄道(その他)
	県界
	市界
	村界
	高速自動車道
	新幹線
	河川
	国立・国定公園
	水質環境基準点
	ポンプ場
	流域下水道終末処理場
	流域下水道幹線
	流域下水道計画区域

71 公共下水道(特定環境保全公共下水道を含む)整備状況(令和6年3月31日現在)

市町村名	処理区名	種別	事業着手年度	処理開始年度	全体計画	
					処理面積(ha)	処理人口(人)
盛岡市	都南処理区	流域関連	S49	S54	6,278	261,700
宮古市	計				1,259	26,500
	宮古処理区	単独公共	S52	S63	1,170	24,000
	田老処理区	単独公共	H6	H12	89	2,500
大船渡市	大船渡処理区	単独公共	H3	H6	1,137	19,580
花巻市	計				3,447	60,293
	花北処理区	流域関連	S54	H1	3,051	53,500
	大迫処理区	単独公共	H5	H10	175	4,300
	東和处理区	単独公共	H5	H12	220	2,493
北上市	計				3,097	72,420
	北上工業団地	単独公共	S46	S59	236	10,600
	花北処理区	流域関連	S54	S61	2,861	61,820
久慈市	久慈処理区	単独公共	S57	H3	1,375	21,700
遠野市	計				576	10,960
	遠野処理区	単独公共	H2	H8	519	10,000
	宮守処理区	単独公共	H7	H14	57	960
一関市	計				2,744	49,830
	一関処理区	流域関連	S56	H1	1,840	37,830
	花泉処理区	単独公共	H3	H7	161	3,600
	摺沢処理区	単独公共	H6	H13	91	1,500
	大原処理区	単独公共	H13	H17	67	800
	千厩処理区	単独公共	H13	H23	242	3,200
	東山処理区	単独公共	H6	H13	288	2,400
	川崎処理区	単独公共	H11	H13	55	500
陸前高田市	高田処理区	単独公共	H4	H11	537	8,300
釜石市	計				1,251	20,600
	大平処理区	単独公共	S32	S53	874	16,800
	上平田処理区	単独公共	S53	S54	48	1,400
	鵜住居処理区	単独公共	H25	H28	329	2,400
二戸市	計				987	13,990
	二戸処理区	単独公共	H6	H12	927	13,190
	浄法寺処理区	単独公共	H19	H22	61	800
八幡平市	計				637	8,650
	西根処理区	単独公共	H9	H15	580	7,630
	安代処理区	単独公共	H14	H18	57	1,020
奥州市	計				3,181	61,410
	胆江処理区	流域関連	S61	H4	2,832	55,140
	前沢処理区	単独公共	H5	H10	349	6,270

公共下水道(特定環境保全公共下水道を含む)整備状況(つづき)

普及率=処理人口/行政人口×100

市町村名	事業計画		令和5年度末整備状況		令和6年 3月31日現在 住民基本台帳 人口(人)B	下水道普及率 A/B (%)	備考
	処理面積 (ha)	処理人口 (人)	処理面積 (ha)	処理人口 (人)A			
盛岡市	5,775	256,551	5,083.5	251,108	278,410	90.2	北上川上流流域
宮古市	1,177	29,730	1,139.7	30,139	46,331	65.1	特定環境保全公共下水道
	1,088	26,700	1,051.2	28,945	-		
	89	3,030	88.5	1,194	-		
大船渡市	913	17,880	845.0	14,455	32,476	44.5	
花巻市	3,362	63,720	2,817.3	59,976	90,469	66.3	北上川上流流域 特定環境保全公共下水道
	2,993	56,690	2,473.7	55,457	-		
	175	4,300	174.9	2,270	-		
	194	2,730	168.7	2,249	-		
北上市	2,682	72,580	2,600.6	64,389	91,238	70.6	特定公共下水道 北上川上流流域
	212	9,400	163.0	219	-		
	2,470	63,180	2,437.6	64,170	-		
久慈市	684	15,500	564.1	14,122	31,590	44.7	
遠野市	572	10,960	521.3	10,829	24,306	44.6	特定環境保全公共下水道
	515	10,000	465.1	9,939	-		
	57	960	56.2	890	-		
一関市	2,173	45,030	1,925.0	46,198	106,615	43.3	磐井川流域 特定環境保全公共下水道 特定環境保全公共下水道 特定環境保全公共下水道 特定環境保全公共下水道
	1,419	32,030	1,204.3	33,432	-		
	161	3,800	146.7	3,564	-		
	91	1,900	91.0	1,916	-		
	66	1,100	63.7	1,170	-		
	113	2,100	104.3	1,842	-		
	268	3,400	260.0	3,588	-		
55	700	55.0	686	-			
陸前高田市	517	5,600	516.8	4,545	17,452	26.0	
釜石市	1,088	24,900	659.4	22,215	29,556	75.2	
	796	20,500	540.1	17,889	-		
	39	1,600	27.4	1,836	-		
	253	2,800	91.9	2,490	-		
二戸市	706	11,990	584.7	12,311	24,412	50.4	特定環境保全公共下水道
	645	11,190	523.9	11,478	-		
	61	800	60.8	833	-		
八幡平市	457	7,390	428.0	7,675	23,362	32.9	特定環境保全公共下水道
	400	6,310	371.0	6,697	-		
	57	1,080	57.0	978	-		
奥州市	2,705	60,790	2,090.3	56,869	108,936	52.2	北上川上流流域
	2,373	54,490	1,841.2	50,797	-		
	332	6,300	249.1	6,072	-		

公共下水道(特定環境保全公共下水道を含む)整備状況(つづき)

市町村名	処理区名	種別	事業着手年度	処理開始年度	全体計画	
					処理面積(ha)	処理人口(人)
滝沢市	都南処理区	流域関連	S53	S57	1,355	44,980
雫石町	都南処理区	流域関連	S54	S63	924	10,070
岩手町	岩手処理区	単独公共	H7	H14	332	5,980
紫波町	紫波処理区	単独公共	S53	S61	880	19,600
矢巾町	都南処理区	流域関連	S52	S59	1,282	21,640
西和賀町	計				196	5,800
	湯田処理区	単独公共	H8	H15	98	2,800
	沢内処理区	単独公共	H8	H15	98	3,000
金ヶ崎町	胆江処理区	流域関連	S62	H5	871	9,130
平泉町	一関処理区	流域関連	S58	H7	203	3,020
住田町	世田米処理区	単独公共	H9	H14	103	2,000
大槌町	大槌処理区	単独公共	H4	H11	382	7,800
山田町	計				474	5,710
	船越処理区	単独公共	H6	H12	171	2,010
	山田処理区	単独公共	H15	H27	303	3,700
岩泉町	岩泉処理区	単独公共	H4	H11	160	3,000
田野畑村	田野畑処理区	単独公共	H11	H19	32	425
軽米町	軽米処理区	単独公共	H9	H17	120	2,240
野田村	野田処理区	単独公共	H7	H13	150	2,089
九戸村	九戸処理区	単独公共	H5	H12	119	3,900
洋野町	計				240	4,560
	種市処理区	単独公共	H10	H17	170	2,490
	大野処理区	単独公共	H6	H13	69	2,070
一戸町	一戸処理区	単独公共	H7	H14	283	3,800
県計					34,611	791,677

72 特定公共下水道整備状況(令和6年3月31日現在)

市町村名	処理区名	種別	事業着手年度	処理開始年度	全体計画	
					処理面積(ha)	処理能力水量(千m <sup>3</sup> /日)
北上市	北上工業団地	単独公共	S46	S59	236	36.5



公共下水道(特定環境保全公共下水道を含む)整備状況(つづき)

普及率=処理人口/行政人口×100

市町村名	事業計画		令和5年度末整備状況		令和6年 3月31日現在 住民基本台帳 人口(人)B	下水道普及率 A/B (%)	備考
	処理面積 (ha)	処理人口 (人)	処理面積 (ha)	処理人口 (人)A			
滝沢市	877	33,930	778.4	38,689	54,650	70.8	北上川上流流域
雫石町	789	9,000	673.7	8,932	15,176	58.9	北上川上流流域
岩手町	332	6,280	243.1	5,443	11,686	46.6	
紫波町	808	17,980	665.9	21,098	32,717	64.5	
矢巾町	927	21,860	882.9	21,580	26,147	82.5	北上川上流流域
西和賀町	196	5,200	196.0	3,378	4,774	70.8	特定環境保全公共下水道 特定環境保全公共下水道
	98	2,200	98.0	1,611	-		
	98	3,000	98.0	1,767	-		
金ヶ崎町	800	8,673	557.9	8,755	15,102	58.0	北上川上流流域
平泉町	197	2,970	189.5	2,854	6,780	42.1	磐井川流域
住田町	103	2,000	96.0	1,724	4,742	36.4	特定環境保全公共下水道
大槌町	322	6,660	248.5	5,914	10,594	55.8	
山田町	439	6,160	335.4	6,980	14,076	49.6	
	171	2,320	170.6	2,486	-		
	268	3,840	164.8	4,494	-		
岩泉町	109	3,000	100.0	2,407	7,948	30.3	
田野畑村	32	470	32.0	415	2,966	14.0	特定環境保全公共下水道
軽米町	109	2,700	98.2	2,398	8,036	29.8	特定環境保全公共下水道
野田村	150	2,760	104.6	2,918	3,953	73.8	
九戸村	88	2,800	88.0	2,374	5,186	45.8	特定環境保全公共下水道
洋野町	240	5,710	214.8	4,697	14,921	31.5	特定環境保全公共下水道 特定環境保全公共下水道
	170	3,450	145.6	2,999	-		
	69	2,260	69.2	1,698	-		
一戸町	283	4,100	235.0	3,851	10,790	35.7	
県計	29,612	764,874	25,515.6	739,238	1,155,397	64.0	公共下水道が未整備の 葛巻町及び普代村を 除いた数値

特定公共下水道整備状況(つづき)

市町村名	事業計画		令和5年度末整備状況		備考
	処理面積 (ha)	処理能力 水量 (千m <sup>3</sup> /日)	処理面積 (ha)	処理能力 水量 (千m <sup>3</sup> /日)	
北上市	212	36.5	163.0	27.0	(処理人口 236人)

### 73 都市下水路事業状況(令和6年3月31日現在)

市町村名	都市下水路名	計画決定年月日	最終決定年月日	排水区域面積	延長		進捗率(%)
				計画(ha)	計画(m)	完成(m)	
宮古市	計			64	2,100	2,100	100.0
	磯鶏	昭和51年3月1日		43	1,190	1,190	100.0
	板屋	昭和56年9月9日		21	910	910	100.0
大船渡市	計			739	6,140	5,258	85.6
	桜場	昭和52年2月25日		504	2,510	1,645	65.5
	新田	昭和52年2月25日	昭和55年12月2日	190	2,280	2,281	100.0
	盛東部	昭和57年6月11日		45	1,350	1,332	98.7
奥州市	原中	昭和40年3月31日	昭和61年8月29日	117	2,728	2,728	100.0
花巻市	計			1,083	7,609	6,557	86.2
	籠堰	昭和37年7月7日		40	681	681	100.0
	大堰川	昭和45年8月26日		492	800	790	98.8
	旧後川	昭和45年8月26日		152	1,139	1,139	100.0
	滝の沢川	昭和51年10月15日		256	1,640	604	36.8
	新川	昭和52年10月7日		51	1,180	1,174	99.5
	直町	昭和53年3月13日	昭和55年9月3日	54	1,248	1,248	100.0
	好地	昭和56年11月30日		38	921	921	100.0
久慈市	中部8号	昭和58年1月11日		112	925	470	50.8
陸前高田市	長砂	昭和38年8月3日		63	460	460	100.0
岩泉町	小本	昭和60年12月20日		52	274	274	100.0
合計				2,230	20,236	17,847	88.2

注 公共下水道の雨水幹線に転用したものは除く。

### 74 下水道事業投資額の状況(県一般会計含む)

(単位:百万円)

区分	令和元年度	令和2年度	令和3年度	令和4年度	令和5年度
I 普通建設事業	657	1,917	1,786	1,581	1,602
1 補助事業	597	1,840	1,751	1,435	1,541
下水道整備促進対策事業	-	15	5	-	20
流域下水道事業	597	1,825	1,746	1,435	1,521
過疎地域公共下水道整備代行事業	-	-	-	-	-
2 単独事業	60	77	35	146	61
下水道整備促進対策事業	51	51	27	26	20
流域下水道事業	9	26	8	120	41

75 農業集落排水施設実施状況〔地区別調査〕(令和6年3月31日現在)

市町村名	地区名	処理区名	事業名	採択年度	着工年度	完了年度	供用開始年月	整備計画	供用状況	令和6年3月31日 住民基本 台帳人口 (人)	行政 人口 普及率 (%)	備 考 ※1:公共下水道接続 ※2:農業集落排水接続
								定住人口	令和6年3月31日現在 定住人口			
盛岡市	太田	太田	集排	S62	S62	H2	H3.1	1,336	907	278,410	2.4%	
	乙部	乙部	集排	S63	S63	H2	H2.7	1,078	893			
	太田第二	太田第二	集排	H3	H3	H9	H9.4	3,079	1,799			
	上飯岡	上飯岡	緊急	H6	H6	H8	H9.4	1,660	1,109			
	巻堀	巻堀	集排	H7	H7	H11	H12.4	833	473			
	下飯岡	下飯岡	緊急	H10	H10	H12	H13.4	968	860			
	乙部第二	乙部第二	集排	H12	H12	H17	H18.4	779	577			
	計							9,733	6,618			
宮古市	墓目	墓目	集排	H12	H12	H15	H15.8	818	541	46,331	1.2%	旧新里村
花巻市	長根	長根	集排	H4	H4	H7	H6.6	1,452	993	90,469	14.2%	
	三日堀	三日堀	集排	H5	H5	H9	H8.4	1,219	664			
	熊野	熊野	緊急	H7	H7	H11	H9.10	2,338	1,542			
	猪鼻	猪鼻	集排	H7	H7	H13	H14.1	712	463			
	葛・田力	葛・田力	集排	H8	H8	H12	H10.6	1,181	-			
	大北	大北	集排	H9	H9	H17	H16.4	1,069	661			
	湯本南方	湯本南方	緊急	H10	H10	H14	H13.6	1,952	1,388			
	東晴山	東晴山	集排	H10	H10	H14	H15.4	682	433			
	立石	立石	集排	H11	H11	H15	H16.4	768	448			
	湯口中部	湯口中部	集排	H13	H13	H17	H17.11	2,167	1,627			
	八幡八日市	八幡八日市	集排	H14	H14	H22	H23.3	695	602			
	八重畑	八重畑	集排	H15	H15	H22	H22.3	763	508			
	西南	西南	集排	H16	H16	H21	H20.6	3,746	2,884			
湯本北部	湯本北部	集排	H20	H20	H22	H23.3	761	591				
計							19,505	12,804				
北上市	蔵屋敷	蔵屋敷	集排	S63	S63	H2	H2.7	1,110	765	91,238	12.3%	
	新町	新町	集排	H1	H1	H4	H4.7	750	420			
	鳩岡崎	鳩岡崎	集排	H3	H3	H5	H6.4	1,610	1,201			
	飯豊	飯豊	集排	H4	H4	H6	H6.7	1,470	999			
	大堰川	大堰川	集排	H5	H5	H7	H7.10	900	952			
	元年	元年	緊急	H7	H7	H9	H9.7	1,010	621			
	更木	更木	緊急	H8	H8	H12	H10.7	1,370	824			
	臥牛	臥牛	緊急	H9	H9	H10	H11.7	160	101			
	村上	村上	集排	H11	H11	H15	H14.5	1,420	1,235			
	滑田・藤根	滑田・藤根	集排	H12	H12	H22	H15.7	3,400	2,761			
	黒岩	黒岩	集排	H15	H15	H20	H18.7	1,140	844			
	下門岡	下門岡	集排	H17	H17	H22	H21.7	716	521			
計							15,056	11,244				
遠野市	沢田飯豊	沢田飯豊	集排	H8	H8	H11	H11.4	617	467	24,306	2.9%	
	綾織	綾織	集排	H12	H12	H18	H17.4	366	244			
	計							983	711			
一関市	白崖	白崖	集排	H4	H4	H5	H6.4	802	441	106,615	3.3%	旧花泉町
	日形	日形	集排	H6	H6	H8	H8.12	597	295			
	黒沢	黒沢	集排	H6	H6	H8	H9.4	984	-			
	原前	原前	集排	H7	H7	H11	H11.12	860	518			
	興田	興田	集排	H10	H10	H13	H13.12	873	460			
	西黒沢	西黒沢	集排	H10	H10	H13	H14.4	780	694			
	猿沢	猿沢	集排	H14	H14	H17	H17.4	852	514			
	七日町	七日町	集排	H9	H9	H12	H11.4	368	198			
	二日町	二日町	集排	H14	H14	H19	H19.4	503	352			
計							6,619	3,472				

農業集落排水施設実施状況〔地区別調書〕(つづき)

市町村名	地区名	処理区名	事業名	採択年度	着工年度	完了年度	供用開始年月	整備計画	供用状況	令和6年3月31日 住民基本 台帳人口 (人)	行政 人口 普及率 (%)	備 考 ※1:公共下水道接続 ※2:農業集落排水接続
								定住人口	定住人口			
陸前高田市	下矢作	下矢作	集排	H8	H8	H11	H12.4	1,005	607	17,452	3.5%	
釜石市	栗林	栗林	集排	H14	H14	H19	H20.4	-	-	-	-	※1
八幡平市	野駄	野駄	集排	H4	H4	H6	H6.10	1,085	752	23,362	32.0%	旧松尾村
	細野	細野	集排	H4	H4	H6	H7.4	569	225			旧安代町
	松尾	松尾	緊急	H7	H7	H9	H10.4	1,308	892			旧松尾村
	田山	田山	緊急	H7	H7	H10	H11.4	1,616	797			旧安代町
	寄木	寄木	集排	H9	H9	H14	H14.4	1,317	1,125			旧松尾村
	寺田	寺田	集排	H11	H11	H14	H14.7	905	712			旧西根町
	平館・寺田南	平館・寺田南	集排	H14	H14	H19	H16.4	2,124	1,446			旧西根町 H17～汚水交
	北寄木	北寄木	集排	H16	H16	H21	H18.1	281	244			旧松尾村 ※2 H19～村交
	田頭・平笠	田頭・平笠	汚水交	H18	H18	H23	H22.4	2,031	1,075			旧西根町
	時森	時森	汚水交	H22	H22	H26	H27.4	334	217			旧松尾村 ※2
計								11,570	7,485			
奥州市	白山	白山	集排	S58	S58	昭61	S60.2	957	654	108,936	13.0%	旧前沢町 ※2
	衣川	瀬原	モデル	S58	S59	昭62	S61.12	374	181			旧衣川村
	稲置	稲置	集排	S59	S59	昭61	S60.4	-	-			旧前沢町 ※1
	衣川	古戸	モデル	S54	S62	H3	H4.4	517	373			旧衣川村
	水沢	吹張	モデル	S58	S61	昭63	H1.4	430	200			旧水沢市
	水沢	上島	モデル	S59	H3	H5	H5.10	-	-			旧水沢市 ※1
	胆沢	高橋	モデル	H1	H1	H6	H6.7	558	446			旧胆沢町
	古城	古城	集排	H1	H1	H4	H4.1	478	283			旧前沢町
	川西	川西	集排	H1	H1	H3	H4.7	1,017	669			旧江刺市
	増沢	増沢	集排	H2	H2	H4	H4.7	-	-			旧江刺市 ※1
	池田川東	池田川東	集排	H3	H3	H5	H5.9	717	496			旧衣川村
	二子町	二子町	集排	H4	H4	H7	H7.7	1,397	784			旧江刺市
	供養塚	供養塚	集排	H4	H4	H7	H7.11	1,404	1,007			旧胆沢町
	富田川西	富田川西	集排	H5	H5	H9	H9.4	674	437			旧衣川村
	上三照	上三照	集排	H6	H6	H8	H9.5	704	407			旧江刺市
	岩堰	岩堰	集排	H6	H6	H9	H9.4	887	700			旧前沢町
	辻	辻	集排	H6	H6	H9	H9.11	878	632			旧胆沢町
	倉沢	倉沢	緊急	H8	H8	H12	H11.11	1,964	1,273			旧江刺市
	愛宕	愛宕	緊急	H8	H8	H15	H11.8	1,336	693			旧胆沢町
	折居	折居	集排	H8	H8	H12	H12.9	1,295	672			旧水沢市
	赤生津	赤生津	集排	H9	H9	H12	H12.4	1,342	689			旧前沢町
	六道・寺向	六道・寺向	集排	H9	H9	H13	H12.10	608	299			旧衣川村
	上野	上野	集排	H11	H11	H14	H14.3	451	282			旧水沢市
	石関	石関	集排	H12	H12	H17	H16.7	1,281	680			旧江刺市
	二渡	二渡	集排	H14	H14	H19	H19.4	308	211			旧水沢市 H17～汚水交
	前沢北部	前沢北部	集排	H14	H14	H24	H19.10	2,220	1,486			旧前沢町 H17～汚水交
	天王	天王	集排	H14	H14	H19	H19.4	236	143			旧前沢町 ※2 H17～汚水交
	梁川	梁川	汚水交	H17	H18	H20	H20.5	252	156			旧江刺市
	人首町	人首町	汚水交	H19	H19	H21	H22.5	181	93			旧江刺市
	伊手町	伊手町	汚水交	H20	H20	H22	H22.5	151	104			旧江刺市
母体町	母体町	汚水交	H24	H24	H26	H27.4	172	120	旧水沢市			
計								22,789	14,170			
滝沢市	滝沢南	滝沢南	集排	H2	H2	H5	H5.8	-	-	-	-	※1
雫石町	安庭	安庭	集排	H6	H6	H8	H9.4	443	221	15,176	10.7%	
	駒木野	駒木野	集排	H9	H9	H13	H12.6	962	634			
	中島	中島	集排	H12	H12	H17	H16.2	1,226	766			
	計								2,631			1,621

農業集落排水施設実施状況〔地区別調書〕(つづき)

市町村名	地区名	処理区名	事業名	採択年度	着工年度	完了年度	供用開始年月	整備計画	供用状況	令和6年3月31日 住民基本 台帳人口 (人)	行政 人口 普及率 (%)	備 考 ※1:公共下水道接続 ※2:農業集落排水接続
								定住人口	定住人口			
葛巻町	葛巻	葛巻	集排	H7	H7	H10	H10.4	2,164	1,282	5,356	31.9%	
	四日市	四日市	集排	H10	H10	H13	H13.4	800	427			
	計							2,964	1,709			
紫波町	山王海	山王海	パイロット	S48	H1	H4	H5.5	1,023	631	32,717	16.6%	
	水分	水分	集排	H5	H5	H9	H9.4	1,346	863			
	大巻	大巻	集排	H6	H6	H10	H10.12	981	590			
	長岡南	長岡南	集排	H9	H9	H12	H13.4	1,063	679			
	片寄	片寄	緊急	H11	H11	H13	H14.6	828	613			
	上平沢	上平沢	集排	H15	H15	H20	H19.7	2,695	2,064			H18～汚水交
	計							7,936	5,440			
矢巾町	矢巾	室岡	モデル	S51	S54	昭58	S58.4	-	-	26,147	14.1%	※2
	矢次	矢次	集排	S60	S60	昭63	S63.7	-	-			※1
	間野々	間野々	集排	H3	H3	H9	H6.11	2,074	1,393			
	下赤林	下赤林	集排	H5	H5	H8	H8.7	-	-			※1
	矢巾西郷	矢巾西郷	集排	H10	H10	H17	H14.7	1,413	1,004			
	不動	不動	集排	H14	H14	H19	H16.7	1,175	1,291			
	計							4,662	3,688			
西和賀町	北川舟	北川舟	集排	H10	H10	H14	H15.4	666	340	4,774	7.1%	旧沢内村
金ヶ崎町	西郷	西郷	集排	S61	S61	昭63	H2.1	603	303	15,102	30.3%	
	下永沢	下永沢	集排	H2	H2	H4	H5.12	890	497			
	北方	北方	集排	H5	H5	H7	H8.12	1,268	1,018			
	三ヶ尻	三ヶ尻	集排	H8	H8	H11	H11.5	1,635	1,219			
	永南	永南	集排	H11	H11	H16	H14.10	2,550	1,544			
	六原	六原	汚水交	H19	H19	H24	H25.4	-	-			※1
計							6,946	4,581				
平泉町	長島中央	長島中央	集排	H7	H7	H12	H12.7	1,043	667	6,780	9.8%	
	計							1,043	667			
野田村	新山	新山	集排	H3	H3	H5	H6.7	-	-	3,953	11.1%	※1
	玉川	玉川	集排	H8	H8	H10	H11.3	389	267			
	米田	米田	集排	H15	H15	H20	H21.3	359	172			H19～村交 ※1
	計							748	439			
九戸村	戸田	戸田	集排	H10	H10	H13	H14.4	602	388	5,186	7.5%	
洋野町	明戸	明戸	集排	H5	H5	H7	H7.8	462	289	14,921	6.2%	旧大野村
	向田	向田	集排	H8	H8	H11	H11.7	1,074	638			旧大野村
	計							1,536	927			
一戸町	奥中山	奥中山	集排	H6	H6	H8	H9.3	1,319	1,004	10,790	9.3%	
合計								119,131	78,456	928,021		

76 浄化槽設置状況(令和6年3月31日現在)

集計 番号	市町村名	令和6年3月31日 住民基本 台帳人口 (人)	合併処理浄化槽等				浄化槽 人口 普及率 (%)	コミュニティ プラント	
			下水道の処理開始公示済区域外					処理人口 (人)	処理人口 普及率 (%)
			浄化槽市 町村整備 推進事業 等 処理人口 (人)	浄化槽 設置整備 事業 処理人口 (人)	民間 設置 処理人口 (人)	合併処理 浄化槽 処理人口 (人)			
1	盛岡市	278,410	594	7,679	3,837	12,110	4.3%	0	0.0%
2	宮古市	46,331	4,957	1,470	638	7,065	15.2%	0	0.0%
3	大船渡市	32,476	909	8,119	579	9,607	29.6%	0	0.0%
4	花巻市	90,469	4,119	5,097	656	9,872	10.9%	0	0.0%
5	北上市	91,238	0	4,784	2,605	7,389	8.1%	84	0.1%
6	久慈市	31,590	0	3,715	724	4,439	14.1%	86	0.3%
7	遠野市	24,306	1,227	5,056	0	6,283	25.8%	0	0.0%
8	一関市	106,615	4,389	18,407	5,153	27,949	26.2%	0	0.0%
9	陸前高田市	17,452	0	5,412	973	6,385	36.6%	0	0.0%
10	釜石市	29,556	545	1,012	849	2,406	8.1%	0	0.0%
11	二戸市	24,412	1,722	1,729	799	4,250	17.4%	0	0.0%
12	八幡平市	23,362	1,796	1,536	1,038	4,370	18.7%	0	0.0%
13	奥州市	108,936	9,930	4,371	4,853	19,154	17.6%	1,076	1.0%
14	滝沢市	54,650	0	7,323	2,850	10,173	18.6%	0	0.0%
15	雫石町	15,176	0	1,766	608	2,374	15.6%	0	0.0%
16	葛巻町	5,356	1,392	161	17	1,570	29.3%	0	0.0%
17	岩手町	11,686	1,077	1,733	143	2,953	25.3%	0	0.0%
18	紫波町	32,717	2,660	1,120	613	4,393	13.4%	0	0.0%
19	矢巾町	26,147	0	558	0	558	2.1%	0	0.0%
20	西和賀町	4,774	470	285	34	789	16.5%	0	0.0%
21	金ヶ崎町	15,102	688	239	51	978	6.5%	0	0.0%
22	平泉町	6,780	0	1,391	148	1,539	22.7%	0	0.0%
23	住田町	4,742	52	1,189	20	1,261	26.6%	0	0.0%
24	大槌町	10,594	0	299	405	704	6.6%	0	0.0%
25	山田町	14,076	262	1,442	423	2,127	15.1%	0	0.0%
26	岩泉町	7,948	0	1,671	281	1,952	24.6%	0	0.0%
27	田野畑村	2,966	0	566	6	572	19.3%	0	0.0%
28	普代村	2,338	80	690	43	813	34.8%	0	0.0%
29	軽米町	8,036	130	1,719	144	1,993	24.8%	0	0.0%
30	野田村	3,953	0	180	0	180	4.6%	0	0.0%
31	九戸村	5,186	0	1,419	0	1,419	27.4%	0	0.0%
32	洋野町	14,921	915	2,352	347	3,614	24.2%	0	0.0%
33	一戸町	10,790	1,140	292	192	1,624	15.1%	0	0.0%
合計		1,163,091	39,054	94,782	29,029	162,865	14.0%	1,246	0.1%

## 12 住宅関係

77	公営住宅等分布図	132
78	公営住宅等建設状況	133
79	県営住宅等団地別管理戸数の状況	134
80	住宅事業投資額の状況	136
81	建築確認申請・確認の推移	136
82	二級及び木造建築士登録者数の推移	137
83	一級・二級及び木造建築士事務所登録数	137
84	がけ地近接危険住宅戸数	138
85	がけ地近接危険住宅事業実施状況	139
86	宅地建物取引士登録者数の推移	140
87	宅地建物取引業免許業者数の推移	140
88	営繕業務の推移	140

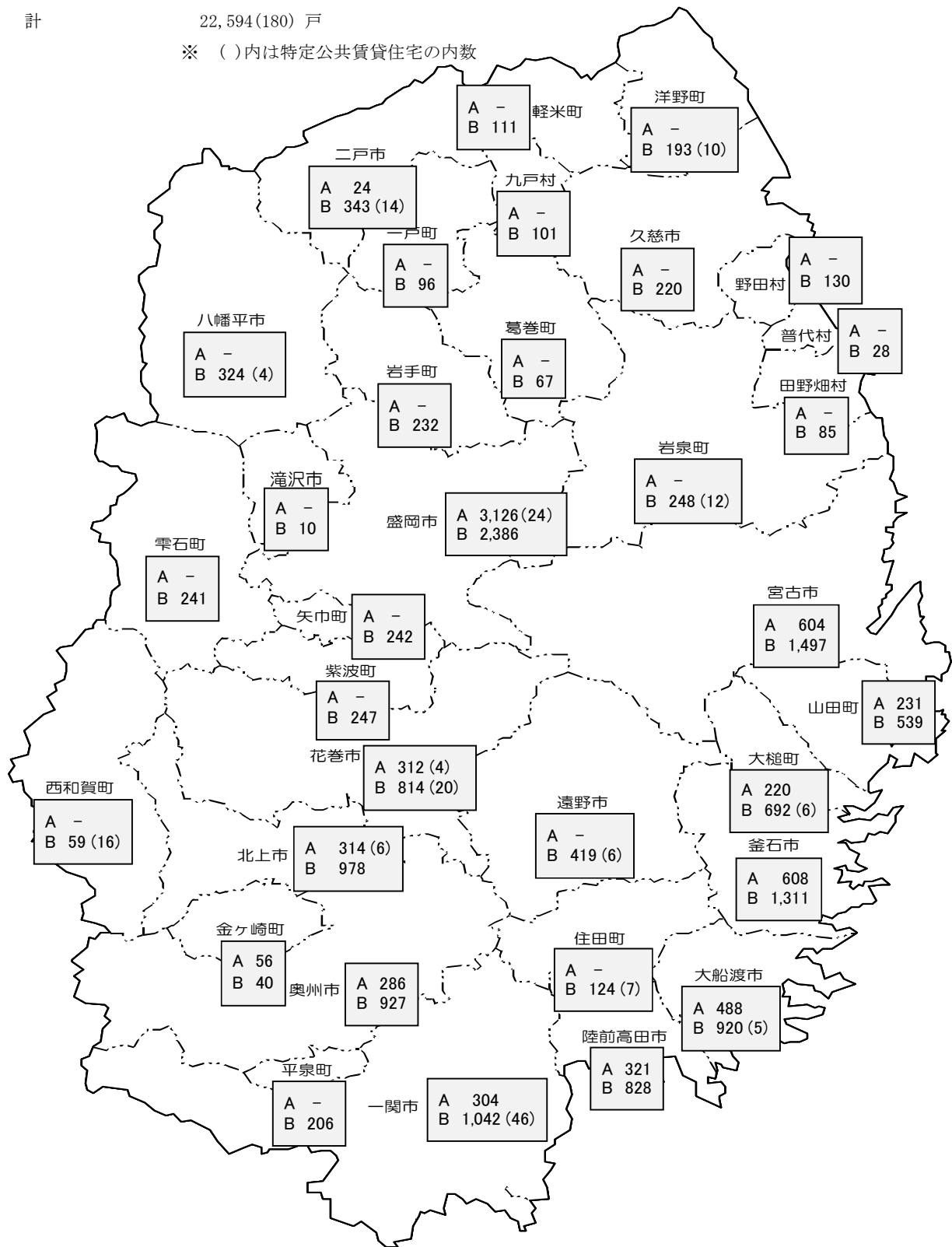
## 77 公営住宅等分布図(令和6年4月1日現在)

A 《 県 営 》 6,894(34) 戸

B 《 市町村営 》 15,700(146) 戸

計 22,594(180) 戸

※ ( )内は特定公共賃貸住宅の内数





## 78 公営住宅等建設状況

(単位：戸)

区分 \ 年度	平成29	平成30	令和元	令和2	令和3	令和4	令和5
公 営 住 宅	721	393	279	47	3	25	12
木 造	349	121	81	15	3	25	12
簡易耐火準耐火	27	36	8	0	0	0	0
耐火2～3階建	194	49	34	0	0	0	0
耐火4～5階建	127	165	156	32	0	0	0
高層6階以上	24	22	0	0	0	0	0
特優賃・高優賃住宅等	0	0	0	0	0	0	0
特 公 賃	0	0	0	0	0	0	0
公 社 建 設	0	0	0	0	0	0	0
民 間 建 設	0	0	0	0	0	0	0
改 良 住 宅	0	0	0	0	0	0	0
簡 易 耐 火	0	0	0	0	0	0	0
耐 火	0	0	0	0	0	0	0
合 計	721	393	279	47	3	25	12

※ 公営住宅に災害公営住宅(改修整備分を含む)を含む。

79 県営住宅等団地別管理戸数の状況(令和6年4月1日現在)

種別	広域	振興局	所在地	団地名	構造別										建設又は 建替年度	改善 年度	家賃(円)		
					木造	簡二	準耐	耐二	中耐 F3	中耐 F4	中耐 F5	高耐 F6	高耐 F7	高耐 F8				高耐 F9	合計
県 営 住 宅	盛岡 広 域	盛岡	盛岡市	加賀野					40	34					74	S60~S61	R2~R3	1,880 ~ 58,300	
				仙北					12		63					75	H10~H17		2,560 ~ 74,700
				青山					112							112	H5~H7		2,540 ~ 79,800
				みたけ							120					120	S61~S63		1,830 ~ 53,700
				備後第1	32				42	128						202	S39~H30		1,840 ~ 98,300
				備後第2						192						192	H3~H5		2,210 ~ 72,400
				つつじが丘						76						76	S44	H5~H10	9,700 ~ 42,500
				岩脇緑が丘		132				55						187	S45~S46	H5~H9	1,620 ~ 51,400
				松園						168						168	S47~S48	H6~H28	1,500 ~ 54,400
				松園東					36	324						360	S48~S61	H7~H23	1,690 ~ 62,000
				松園西						176						176	S51~S52	H8~H13	2,680 ~ 69,700
				松園北					74	184				128		386	S53~S54		1,450 ~ 50,900
				湯沢		37				216						253	S55~S58		1,870 ~ 49,700
				みたけ北		58										58	S58		11,050 ~ 51,600
				境田						72						72	S59	H30~R1	10,950 ~ 68,200
				夕顔瀬						56						56	S60		2,160 ~ 55,000
				厨川							50					50	S60		2,100 ~ 60,400
				上堂						32						32	S62		2,340 ~ 58,900
				緑が丘						18	64					82	S63~H1		1,790 ~ 58,100
				厨川北						24	112					136	H2~H4		2,340 ~ 61,100
月が丘							52		84			136	H5~H11		2,690 ~ 84,200				
南青山						41	58					99	R1~R2		2,400 ~ 42,600				
計(22団地)				32	227		50	235	2,129	154	147		128		3,102				
岩手 中 部 広 域	花巻	花巻市	宮野目					24	92					116	H8~H18		2,030 ~ 46,600		
			天下田						112					112	S52~S56	H26~R3	14,700 ~ 52,300		
			万丁目						80					80	H2~H5		1,940 ~ 63,000		
	計(3団地)								24	284				308					
	北上	北上市	藤沢					90						90	H9~H13		2,360 ~ 92,000		
			大堤						112					112	S50~S54	H20~H25	4,830 ~ 48,600		
			蒲沢						72					72	S57~S58		1,690 ~ 50,200		
			黒沢尻						34					34	H30~R1		5,900 ~ 32,700		
計(4団地)								90	218				308						
胆 沢 広 域	胆南	奥州市	北野						128					128	H5~H17		2,000 ~ 97,600		
			内匠田						64					64	S59~S61	R2~R5	1,850 ~ 25,600		
			常盤						80					80	S59~H2		1,840 ~ 57,200		
			桜屋敷	14										14	H30		5,900 ~ 23,100		
		金ヶ崎町	羽沢						56					56	S59~H5		1,790 ~ 50,200		
計(5団地)				14					328				342						
両 磐 広 域	一関	一関市	駒下	12			22	69	20					123	H2~H30		2,060 ~ 84,200		
			関が丘第1		24									24	S46~S47	S63~H1	9,600 ~ 26,500		
			関が丘第2						96					96	S48~S51	H12~H18	1,410 ~ 43,800		
			銅谷						48					48	S61~S62		10,350 ~ 57,800		
			構井田	13										13	H30~R1		6,100 ~ 20,000		
計(5団地)				25	24		22	69	164				304						

県営住宅等団地別管理戸数の状況(つづき)

種別	広域	振興局	所在地	団地名	構造別										建設又は 建替年度	改善 年度	家賃(円)			
					木造	簡二	準耐	耐二	中耐 F3	中耐 F4	中耐 F5	高耐 F6	高耐 F7	高耐 F8				高耐 F9	合計	
県 営 住 宅	気 仙	大 船 渡	大 船 渡 市	長谷堂					70							70	H9~H15		2,080 ~ 72,900	
				赤沢						104							104	S51~S55		1,310 ~ 43,700
				明神前					36	16							52	H3~H5		2,010 ~ 66,400
				上平										65			65	H25		1,890 ~ 43,500
				みどり町									147				147	H26		1,950 ~ 116,700
				関谷								50					50	H28		1,910 ~ 53,300
				陸前高田市	鳴石	20											20	H19		1,290 ~ 42,300
			枌ヶ沢										151	150	301	H28		1,900 ~ 77,400		
		計(8団地)				20				106	120	50	147	65	151	150	809			
		釜 石 広 域	釜 石	釜 石 市	大平								58				58	H9		1,850 ~ 80,100
					日向							95					95	S48~S51	H5~H22	1,430 ~ 56,800
					上平田							144					144	S55~S57		1,610 ~ 46,300
					平田									126			126	H24		1,550 ~ 77,400
	片岸											17				17	H29		1,880 ~ 38,700	
	松原												60			60	H29		1,620 ~ 71,500	
	嬉石第一											52				52	H29		1,590 ~ 38,100	
	嬉石第二											32				32	H29		1,910 ~ 44,000	
	両石									24				24	H30		1,560 ~ 44,500			
	大 槌 町		屋敷前								151				151	H26		1,550 ~ 71,500		
			大町								23				23	H30		5,760 ~ 32,700		
			安渡								23				23	H30		1,940 ~ 71,500		
			上町								23				23	H29~H30		1,970 ~ 45,800		
	計(13団地)								239	403	60	126			828					
	宮 古 広 域		宮 古	宮 古 市	山口		46			18	48					112	S41~S44	S57~S58	880 ~ 20,000	
		佐原				49									49	S45~S47	S62~H2	4,590 ~ 24,800		
		八木沢								96					96	S48~S51		1,260 ~ 38,300		
		西ヶ丘								72					72	S57~S58		17,800 ~ 45,900		
		西ヶ丘北								72					72	S59~H2		2,010 ~ 52,900		
佐原第2										50				50	H26		2,390 ~ 77,400			
宮町								20						20	H26		2,170 ~ 61,600			
磯鷄						30								30	H25		1,510 ~ 57,500			
実田								17						17	H26		10,700 ~ 71,500			
上鼻								24						24	H26		1,680 ~ 35,500			
山 田 町		鴨崎					20						20	H27		10,700 ~ 77,400				
		八木沢第2							42				42	H26		2,040 ~ 123,400				
		豊間根					72						72	H25		1,860 ~ 36,400				
		織笠						52					52	H26		1,550 ~ 44,000				
		大沢							35				35	H28		1,940 ~ 27,200				
	北浜					72						72	H28		1,860 ~ 36,500					
計(16団地)					95	30		110	473	127				835						
二 戸	二 戸	二 戸 市	北福岡					12					12	S61		17,200 ~ 55,900				
			石切所					12					12	H1		15,900 ~ 52,000				
		計(2団地)								24				24						
合計(78団地)				91	346	30	72	658	3,955	734	354	191	279	150	6,860					
県 営 特 定 公 共 賃 貸 住 宅			盛岡市	駅西通									24		24	H8		61,900 ~ 85,800		
			花巻市	宮野目					4				4		4	H13		65,000		
			北上市	藤沢					6				6		6	H12		67,000		
			計(3団地)								6	4			24		34			

## 80 住宅事業投資額の状況(県一般会計)

(単位:百万円)

区 分	令和元年度	令和2年度	令和3年度	令和4年度	令和5年度
1 補助事業	1,293	4,063	380	336	412
公営住宅建設					
県営住宅リフレッシュ	386	519	344	336	412
災害公営住宅整備	907	3,544	36	0	0
2 単独事業	1	0	2	5	1
がけ地近接危険住宅移転事業費補助	1	0	2	5	1

注 単位未満切り捨て、事務費を含む。

交付金事業のうち、公営住宅建設は社会資本整備総合交付金、災害公営住宅は東日本大震災特別区域法の復興交付金を活用している。

## 81 建築確認申請・確認の推移

(単位:件)

区 分		令和元年度		令和2年度		令和3年度		令和4年度		令和5年度	
		申請	確認	申請	確認	申請	確認	申請	確認	申請	確認
振	盛岡 ※	172	146	151	148	131	127	116	104	75	74
	花巻	25	24	25	16	14	17	11	11	7	6
	北上	19	18	18	20	17	15	32	32	26	26
	県南	35	31	24	27	32	32	51	49	34	27
興	一関 ※	30	28	41	38	19	20	30	32	11	10
	大船渡	250	245	151	153	114	113	105	108	88	84
局	遠野	51	51	58	57	46	46	37	36	37	37
	沿岸	42	38	33	33	16	15	16	14	7	8
	宮古	103	110	78	77	33	30	31	31	19	18
等	岩泉	37	37	42	42	29	29	17	16	9	9
	県北	230	230	174	172	159	155	123	120	101	101
	二戸	88	85	65	60	52	52	74	72	43	42
合計		1,082	1,043	860	843	662	651	643	625	457	442

※ 建築基準法第18条による計画通知は含まない。

※ 岩手土木センター管内分は盛岡広域振興局土木部、千厩土木センター管内分は一関土木センターで集計

## 82 一級・二級及び木造建築士事務所登録数

区分	年度	令和元年度	令和2年度	令和3年度	令和4年度	令和5年度
	登録者数					
二級建築士	登録済者数(A)	8,831	8,884	8,939	8,984	9,023
	年度内登録者数(B)	55	56	46	42	78
	年度内抹消者数(C)	2	1	1	3	1
	年度末登録者数 [(A)+(B)-(C)]	8,884	8,939	8,984	9,023	9,100
木造建築士	登録済者数(A)	166	166	166	166	166
	年度内登録者数(B)	0	0	0	0	0
	年度内抹消者数(C)	0	0	0	0	0
	年度末登録者数 [(A)+(B)-(C)]	166	166	166	166	166

## 83 一級・二級及び木造建築士事務所登録数

区分	令和元年度			令和2年度			令和3年度			令和4年度			令和5年度		
	個人	法人	計	個人	法人	計	個人	法人	計	個人	法人	計	個人	法人	計
一級建築士事務所	197	284	481	186	288	474	206	314	520	199	314	513	197	314	511
二級建築士事務所	150	221	371	137	237	374	145	255	400	134	256	390	128	246	374
木造建築士事務所	1	0	1	1	0	1	1	0	1	0	0	0	0	0	0

## 84 がけ地近接危険住宅戸数(令和6年3月31日時点) (※1)

広域振興局等 (土木センターを含む)	危険住宅戸数 (単位:戸)				
	危険度1 (※2)	危険度2 (※3)	危険度3 (※4)	危険度4 (※5)	計
盛岡広域振興局土木部 (※6)	1	4	90	186	281
花巻土木センター	0	0	0	0	0
北上土木センター (※7月)	0	0	6	1	7
県南広域振興局土木部	21	14	60	45	140
一関土木センター (※6)	0	0	279	153	432
大船渡土木センター	5	3	160	3	171
遠野土木センター	0	0	289	0	289
沿岸広域振興局土木部 (※7)	0	8	9	0	17
宮古土木センター (※7)	17	43	187	349	596
岩泉土木センター	17	25	11	59	112
県北広域振興局土木部 (※7)	9	3	9	26	47
二戸土木センター	1	2	6	75	84
計	71	102	1,106	897	2,176

※1 令和2年10月時点の直近調査時データを基に集計したもの

※2 危険度1 当該土地、または隣地に最近がけ崩れ、地すべり、土石流その他これらに類する災害が発生した場合、または、その兆候があった場合

※3 危険度2 当該土地の周辺に1の事例がある場合、または危険が迫っている旨居住者等から強い主張がある場合

※4 危険度3 危険度1、2には該当しないが、客観的に危険性の高い場合

※5 危険度4 危険性がさほど高くないと思われる場合

※6 岩手土木センター管内分は盛岡広域振興局土木部、千厩土木センター管内分は一関土木センターで集計

※7 西和賀町、大槌町、山田町、普代村分は調査中

## 85 がけ地近接危険住宅事業実施状況

年度	事業主体及び戸数	計
昭和52	釜石市2戸・宮古市6戸・陸前高田市1戸・岩泉町1戸・衣川村1戸	11戸
53	宮古市3戸・陸前高田市1戸・大槌町1戸	5戸
54	宮古市5戸・釜石市2戸・湯田町1戸・三陸町1戸	9戸
55	釜石市2戸・宮古市4戸・陸前高田市1戸・水沢市1戸・三陸町3戸・湯田町1戸・葛巻町1戸・岩泉町1戸	14戸
56	宮古市3戸・葛巻町1戸・三陸町1戸・衣川村2戸	7戸
57	釜石市1戸・宮古市9戸・陸前高田市1戸・大船渡市1戸・三陸町1戸	13戸
58	宮古市15戸・江刺市1戸・岩泉町1戸	17戸
59	宮古市9戸・陸前高田市2戸・岩泉町1戸	12戸
60	宮古市6戸・住田町1戸	7戸
61	宮古市3戸・陸前高田市1戸・前沢町1戸・軽米町1戸	6戸
62	宮古市5戸・陸前高田市1戸・三陸町1戸・前沢町1戸・花泉町1戸・川崎村1戸	10戸
63	釜石市1戸・宮古市4戸・陸前高田市1戸・花泉町1戸	7戸
平成元	宮古市3戸・軽米町1戸・岩泉町1戸	5戸
2	宮古市1戸・花巻市1戸・大船渡市1戸・久慈市1戸・種市町1戸	5戸
3	宮古市2戸・花巻市1戸・久慈市1戸・釜石市3戸・岩泉町1戸・軽米町1戸	9戸
4	宮古市2戸・久慈市1戸・陸前高田市2戸・花泉町1戸・三陸町2戸	8戸
5	宮古市3戸・陸前高田市2戸	5戸
6	宮古市4戸・三陸町1戸・花泉町1戸	6戸
7	宮古市4戸・花泉町1戸・岩泉町1戸	6戸
8	宮古市1戸・陸前高田市1戸・釜石市1戸・花泉町2戸	5戸
9	三陸町1戸	1戸
10	宮古市4戸・陸前高田市2戸・大船渡市1戸・花巻市1戸・住田町1戸・三陸町1戸	10戸
11	久慈市1戸・一戸町1戸・花泉町1戸・湯田町1戸	4戸
12	久慈市1戸(野田村へ移転)	1戸
13	花泉町1戸	1戸
14	九戸村1戸・久慈市1戸・釜石市3戸	5戸
15	釜石市8戸・大船渡1戸	9戸
16	釜石市5戸・花巻市2戸	7戸
17	奥州市1戸・釜石市3戸	4戸
18	陸前高田市1戸・釜石市6戸	7戸
19	釜石市2戸	2戸
20	釜石市2戸・大船渡市3戸・久慈市1戸・奥州市1戸	7戸
21	釜石市1戸・大船渡市2戸	3戸
22	奥州市1戸・釜石市1戸	2戸
23	二戸市3戸・釜石市2戸	5戸
24	大船渡市1戸	1戸
25	釜石市1戸	1戸
26		0戸
27	宮古市1戸・釜石市2戸	3戸
28		0戸
29	陸前高田市1戸	1戸
30	釜石市1戸	1戸
令和元	宮古市1戸・釜石市2戸	3戸
2	岩泉町1戸	1戸
3	二戸市1戸・宮古市1戸・釜石市1戸・一関市1戸・大船渡市1戸	5戸
4	釜石市1戸・宮古市1戸・陸前高田市3戸・二戸市1戸	6戸
5	一関市1戸	1戸

## 86 宅地建物取引士登録者数の推移

区 分	年 度				
	令和元年度	令和2年度	令和3年度	令和4年度	令和5年度
登 録 者 数	118人	111人	135人	143人	137人
消 除 者 数	6	15	2	12	9
年度における登録者の累計	4,620	4,720	4,851	4,982	5,107

※ 登録者及び消除者数には、それぞれ登録移転者を含む。

## 87 宅地建物取引業免許業者数の推移

区 分	年 度				
	令和元年度	令和2年度	令和3年度	令和4年度	令和5年度
知 事 免 許	619	622	618	626	629
大 臣 免 許	12	12	12	12	13
計	631	634	630	638	642

## 88 営繕業務の推移

(単位:件、千円)

年度	設計委託業務		工事監理委託業務		工事費	完成した主な建物
	件数	契約金額	件数	契約金額		
令和元年度	31	234,099	46	256,123	10,582,743	スポーツクライミングボルダリング施設 築川ダム管理所
令和2年度	26	62,235	28	80,783	13,342,670	てしろもりの丘 県立福岡工業高校校舎他
令和3年度	31	67,029	44	122,969	9,870,782	「平泉の文化遺産」ガイダンス施設、伊保内高校、久慈警察署、宮古児童相談所
令和4年度	34	119,765	41	82,336	5,542,946	釜石祥雲支援学校、みたけの杜
令和5年度	51	291,954	44	84,180	2,169,983	第73回全国植樹祭お野立所

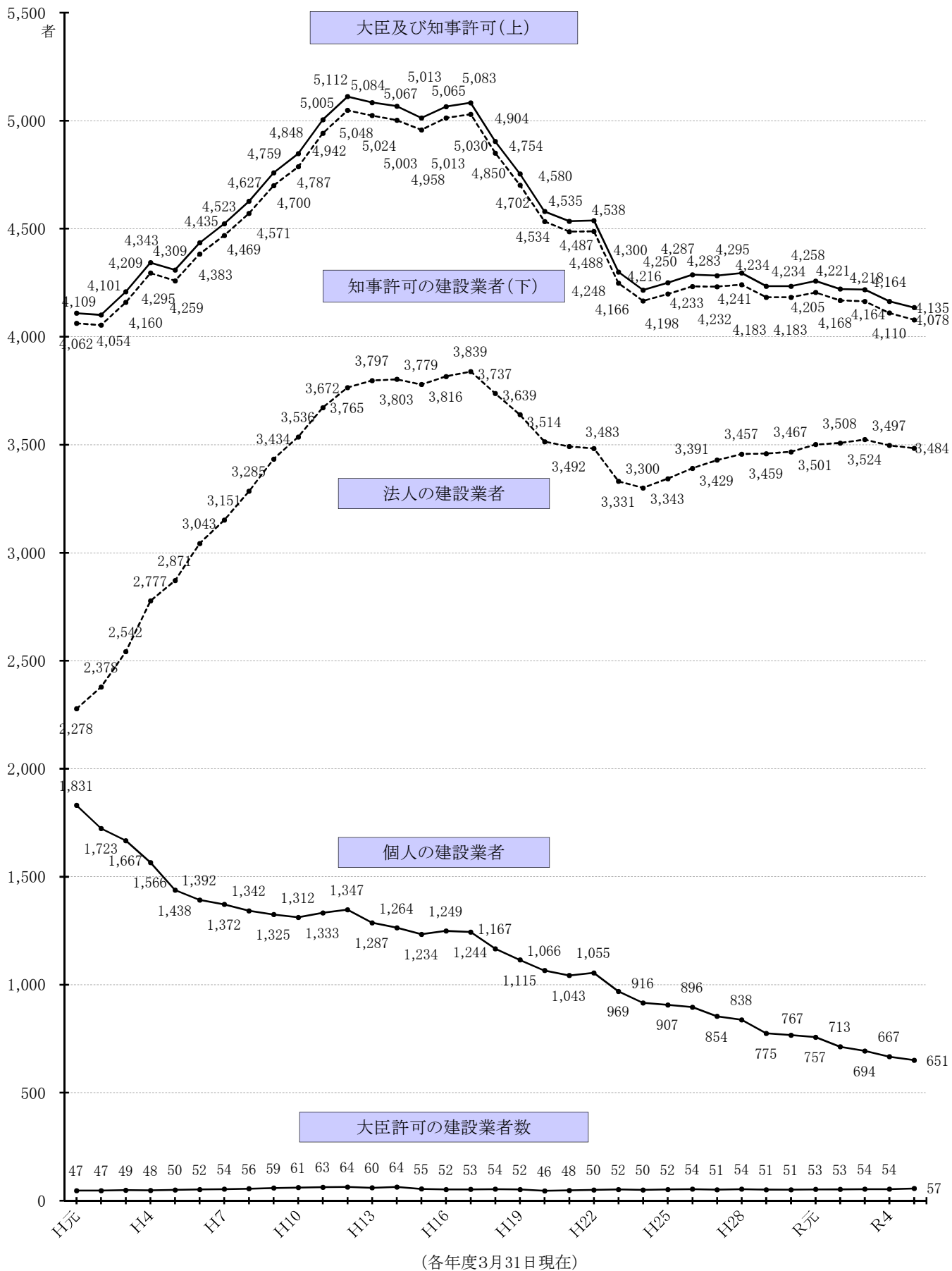
※ 災害公営住宅整備関連業務を除く。



## 13 許認可等主要事務関係

89	県内建設業許可業者(建設業法)数の状況	142
90	建設業の現況等	143
	(1) 建設業者の許可件数の推移	143
	(2) 資本金階層別建設業者数の状況	143
	(3) 経営事項審査申請にかかる処理件数の推移	143
91	県土整備部所管許認可等処理状況一覧	144
92	用地補償事務の状況	146
	(1) 土木事業に伴う用地取得実績	146
	(2) 土木事業に伴う補償実績	146
93	県営建設工事競争入札参加資格者の状況	147
94	県営建設工事競争入札参加資格者の等級別区分を行う業種の発注標準金額の状況	147
95	土木工事設計積算システムの開発及び運用状況	148
96	建築工事設計積算システムの開発及び運用状況	148
97	土木技術研修実施状況	149
98	建築技術研修実施状況	149

### 89 県内建設業許可業者(建設業法)数の状況



## 90 建設業の現況等(各年度3月31日現在)

### (1) 建設業許可業者数の推移

区 分		平成 26年度	27年度	28年度	29年度	30年度	令和 元年度	2年度	3年度	4年度	5年度
許可別	大臣許可	54	51	54	51	51	53	53	54	54	57
	知事許可	4,233	4,232	4,241	4,183	4,183	4,205	4,168	4,164	4,110	4,078
	計	4,287	4,283	4,295	4,234	4,234	4,258	4,221	4,218	4,164	4,135
組織別	法人	3,391	3,429	3,457	3,459	3,467	3,501	3,508	3,524	3,497	3,484
	個人	896	854	838	775	767	757	713	694	667	651
	計	4,287	4,283	4,295	4,234	4,234	4,258	4,221	4,218	4,164	4,135

### (2) 資本金階層別建設業者数の状況

(令和6年3月31日現在)

区 分	業 者 数	
法人	200万円未満	180
	200万円以上 500万円未満	951
	500万円以上 1,000万円未満	1,029
	1,000万円以上 5,000万円未満	1,195
	5,000万円以上 1億円未満	110
	1億円以上	19
	計	3,484
個人	651	

### (3) 経営事項審査申請に係る処理件数の推移

年 度	平成 26年度	27年度	28年度	29年度	30年度	令和 元年度	2年度	3年度	4年度	5年度
件 数	1,802	1,719	1,766	1,674	1,728	1,658	1,663	1,602	1,613	1,501

91 県土整備部所管許認可等処理状況一覧(令和5年度分)

番号	事務名	担当課	本庁	広域振興局土木部(土木センター)														夕管事務所	ム理事務所	花巻空港事務所	巻港事務所	合計
				盛岡	岩手	花巻	北上	県南	一関	千厩	大船渡	遠野	沿岸	宮古	岩泉	県北	二戸					
1	建設業の許可(新規・業種追加又は更新) ※ 花巻には遠野管内分が、一関には千厩管内分が含まれる。	建設技術振興課		324	76	150	132	165	150	※1	79	※1	67	110	30	108	83				1,474	
2	解体工事業の登録(新規)	〃	14																		14	
3	土地立入の許可(土地収用法)	県土整備企画室																				
4	事業の認定(土地収用法)	〃																				
5	道路法等の適用を受けない公共用財産の使用又は収益の許可(国土交通大臣の同意を要するもの)	〃																				
6	道路法等の適用を受けない公共用財産の使用又は収益の許可(国土交通大臣の同意を要するものを除く)	〃						1			2	1	4	4		2					14	
7	道路管理者以外の者の行う工事の承認(道路法)	道路環境課		33	7	20	27	24	20	21	8	11	3	7	6	11	10				208	
8	道路占用の許可及び協議(新規)(道路法)	〃		256	66	111	107	133	81	84	104	34	33	68	82	60	70				1,289	
9	道路占用の許可及び協議(更新)(道路法)	〃		413	168	303	226	419	167	139	131	55	165	97	68	149	136				2,636	
10	特殊車輛通行の許可(道路法)	〃		46	7	26	41	220	19	12	21	7	32	6	1	38	2				478	
11	市町村の都市計画の決定の協議(都市計画法)	都市計画課	7																		7	
		下水環境課	1																			1
12	開発行為の許可(開発審査会の議を経る必要のあるもの)	都市計画課																				
13	開発行為の許可(開発審査会の議を経る必要のないもの)	〃	2	11				12													25	
14	開発許可を受けた土地における予定建築物以外の建築承認	〃	1	1																	2	
15	開発許可を受けた土地以外の土地における建築等の許可(開発審査会の議を経る必要のあるもの)	〃	25																		25	
16	開発許可を受けた土地以外の土地における建築等の許可(開発審査会の議を経る必要のないもの)	〃	2																		2	
17	開発許可に基づく地位承継の承認(都市計画法)	〃																				
18	市町村が行う都市計画事業(事業計画の変更)の認可	〃		1																	1	
		下水環境課	2																			2
19	都市計画事業地内における建築等の許可	都市計画課																				
20	土地区画整理事業施行の認可	〃																				
21	土地区画整理事業廃止(終了)の認可	〃																				
22	土地区画整理組合設立(定款変更、事業計画の変更、解散又は合併)の認可	〃																				
23	決算報告の承認(土地区画整理法)	〃																				
24	市町村施行事業計画(変更)の認可(土地区画整理法)	〃	1																		1	
25	換地計画の認可(土地区画整理法)	〃	1																		1	
26	公共下水道事業計画(変更)の協議(下水道法)	下水環境課	2																		2	
27	屋外広告物設置(変更)の許可(屋外広告物条例)	都市計画課		280	80	352	415	278	748	142	90	102	110	122	12	74	121				2,926	

県土整備部所管許認可等処理状況一覧(つづき)

番号	事 務 名	担当課	本 庁	広域振興局土木部(土木センター)														夕 夕 夕 夕 管 理 港 港 事 務 所 空 港 事 務 所 事 務 所	合 計			
				盛岡	岩手	花巻	北上	県南	一関	千厩	大船渡	遠野	沿岸	宮古	岩泉	県北	二戸					
28	河川管理者以外の者の施行する工事等の承認等(河川法)	河川課																				
29	流水占用の許可(河川法)	〃	4	2	2				4	2	3	1	30					4	41			
30	河川区域内の土地占用の許可(河川法)	〃	6	243	133	78	34	126	99	274	118	160	150	87	89	245	186					2,028
31	土砂等採取の許可(河川法)	〃																				
32	工作物新築等の許可(河川法)	〃		8	2	1	1			1	1			1	1	1	2					19
33	土地掘削等の許可(河川法)	〃				1	2								2	3						8
34	河川法第23条から第25条までの許可権利譲渡の承認(河川法)	〃	1																			1
35	公有水面埋立ての免許(承認)(公有水面埋立法)	〃																				
		港湾空港課																				
36	海岸保全区域内の行為の許可	河川課	2																			
		港湾空港課																				
37	港湾区域内の工事等の許可(港湾法)	〃																				
38	港湾施設使用の許可(岩手県港湾施設管理条例)	〃									1,494		430	423	52	263						2,662
39	港湾施設占用の許可(岩手県港湾施設管理条例)	〃									100		86	55	3	362						606
40	工作物設置等の許可(花巻空港管理条例)	港湾空港課																			136	136
41	構内営業の許可(花巻空港管理条例)	〃																			28	28
42	一定行為の許可(砂防指定地管理規則)	砂防災害課		4	9	1		2	7	1	8	7		5	2	4	3					53
43	危険区域内の行為の許可(急傾斜地の崩壊による災害の防止に関する法律)	〃			1			1	1		2			6		1	2					14
44	建築物の確認	建築住宅課		74		6	26	27	10		84	37	8	18	9	101	42					442
45	確認建築物の検査(検査済証の交付)	〃		79		9	23	19	8		89	36	9	21	12	98	50					453
46	仮使用の認定(建築基準法)	〃		2			4	1			1					1						9
47	特殊建築物の定期報告に基づく審査結果の通知	〃		136		86	119	81	117		63	19	83	85	10	58	31					888
48	道路の位置の指定(建築基準法)	〃		7				2			2					1						12
49	道路内の建築の許可(建築基準法)	〃																				
50	私道の変更(廃止)の承認(建築基準法)	〃																				
51	用途地域内の建築の許可	〃																				
52	特殊建築物の位置許可	〃																				
53	第一・二種低層住居専用地域内の建築物の高さの許可	〃																				
54	第一・二種低層住居専用地域内の建築物の高さの認定	〃																				
55	日影規制についての許可	〃	1																			1
56	仮設建築物の許可	〃		3			1	1			11			2	1							19
57	総合的設計一団地建築物の認定	〃						1														1
58	建築設備の確認	〃		3		1	3	1	1		1		1	2		1						14
59	工作物の確認(建築基準法)	〃		6		1	3	1	4		8			3		3	7					36
60	宅地造成工事の許可	〃		※2										※2	※2							
61	宅地造成工事の検査(検査済証の交付)	〃		※2										※2	※2							
	※2 盛岡市、釜石市、宮古市への事務移譲分は含まず。																					
62	宅地建物取引業の免許	〃	153																			153
63	優良住宅の認定	〃																				
64	総合設計の許可	〃																				
65	長期優良住宅の認定	〃		117		6	19	11	13		24	8	4	9	2	24	25					262

## 92 用地補償事務の状況(令和5年度分)

### (1) 土木事業に伴う用地取得実績

(単位:千㎡・百万円)

区 分		宅地	宅地 見込地	田	畑	山林	原野	雑種地	計
道 路	面積	3.20	0.14	4.85	8.50	17.89	7.24	5.09	46.91
	金額	41.26	1.12	10.35	8.30	4.82	1.27	3.03	70.13
河 川	面積	0.89	1.68	5.56	2.99	5.50	27.06	1.92	45.60
	金額	10.74	17.64	19.07	7.00	3.04	5.00	0.50	62.99
砂 防	面積	0.33		0.85	9.33	62.44	4.83	0.37	78.15
	金額	0.68		0.93	6.26	17.87	1.25	0.14	27.14
港湾・空港	面積	0.14				1.28		0.18	1.60
	金額	1.28				0.99		0.96	3.22
海 岸	面積								
	金額								
建 築	面積								
	金額								
都市計画 (委託を含む)	面積	0.07							0.07
	金額	6.09							6.09
災 害	面積			0.18	0.14	0.71	1.48	0.06	2.57
	金額			0.18	0.10	0.11	0.47	0.03	0.89
ダ ム	面積								
	金額								
下 水 道	面積								
	金額								
計	面積	4.60	1.80	11.40	21.00	87.80	40.60	7.60	174.90
	金額	60.04	18.76	30.53	21.65	26.84	7.98	4.65	170.45

### (2) 土木事業に伴う補償実績

(単位:百万円)

事業名		道路	河川	砂防	港湾・ 空港	海岸	都市計 画	災害	計
建 物	棟 数	21	4	1			3		29
	金 額	202.57	24.64	1.42			141.19		369.82
動 産		5.22	1.25	0.33			2.21		9.01
仮 住 居			0.09				0.62		0.71
移 転 雑 費		31.21	8.67	1.07			19.60		60.55
工作物(井戸・堀等)		53.23	95.28	5.13			77.46		231.10
工作物(電柱等)		129.89	56.97	21.03			17.17		225.06
立 木		27.95	10.28	87.86	0.19		7.52		133.80
営 業			20.44						20.44
農 業			1.10						1.10
漁 業									
補 償 工 事									
残 地		2.63	14.20						16.83
立 毛									
そ の 他		0.66	35.90	54.11			3.47		94.14
計		453.36	268.82	170.95	0.19		269.24		1,162.56

※ 都市計画は委託分を含む。

93 県営建設工事競争入札参加資格者の状況(各年6月1日現在)

格付等級	工事の種類	業 者 数								
		平成 28年度	29年度	30年度	令和 元年度	2年度	3年度	4年度	5年度	6年度
特 A	土 木	23	24	24	24	24	24	24	24	24
A	土 木	222	212	212	194	194	187	187	183	185
	建 築 一 式	120	110	111	101	101	96	96	91	92
	電 気 管	83	75	76	79	80	75	76	73	73
	舗 装	98	99	101	98	98	95	95	94	94
B	土 木	77	77	77	75	75	72	72	69	71
	土 木	191	190	190	212	213	192	192	180	180
	建 築 一 式	98	92	93	89	90	83	84	78	78
	電 気 管	115	128	131	120	121	115	117	116	117
C	電 気 管	192	186	187	183	185	184	187	182	184
	舗 装	402	402	403	386	386	385	387	375	378
専 門	土 木	523	515	521	476	484	473	482	456	460
	建 築 一 式	277	261	263	241	241	227	232	216	217
計		1,536	1,468	1,485	1,383	1,396	1,354	1,375	1,293	1,312
計		3,957	3,839	3,874	3,661	3,688	3,562	3,606	3,430	3,465

94 県営建設工事競争入札参加資格者の等級別区分を行う業種の発注標準金額の状況

(令和5年6月1日現在)

種類 格付	土 木	建築一式	電気設備	管設備	舗 装	専門工事
特 A	35,000万円 以上	—	—	—	—	
A	6,000万円 以上	6,500万円 以上	2,500万円 以上	2,500万円 以上	1,500万円 以上	鋼橋上部工事 塗装工事 法面処理工事 機械設備工事 通信設備工事 プレストレスト・ コンクリート工 事
B	6,000万円 未満 2,500万円 以上	6,500万円 未満 2,500万円 以上	2,500万円 未満	2,500万円 未満	1,500万円 未満	グラウト工事 しゅんせつ工事 造園工事 ボーリング工事 消防設備工事 標識設置工事 鋼工作物工事 防水工事 (14専門工事)
C	2,500万円 未満	2,500万円 未満	—	—	—	

## 95 土木工事設計積算システムの開発及び運用状況

年 度	プログラム開発等	システムの形式	端末機の配備状況	備 考
平成元年度	土木設計積算システムの開発に着手	オンライン集中管理分散処理方式		
平成2年度	土木設計積算システムの完成 盛岡土木事務所で試験運用開始	〃		
平成3年度	土木設計積算システム本格稼動	〃	端末機34台	
平成4年度	総合経済対策事業に対応するため 端末機の増設	〃	端末機52台	
平成10年度	新土木設計積算システムの開発 開発用サーバー、クライアントを導入	〃	端末機52台及びサーバー 2台、クライアント2台	
平成11年度	8月に新システムの運用開始 (旧システムと並行運用)	オンライン集中管理分散処理方式 クライアント・サーバー方式並行運用	サーバー15台、 クライアント32台	新土木工事積算 体系に対応
平成12年度	7月以降、新積算システムに全面移行 積算基準書表示ソフト追加	クライアント・サーバー方式に 全面移行	サーバー20台、 クライアント61台	契約図書等の 様式を変更
平成13～18年度	新積算システム機能向上 (バージョンアップ)	クライアント・サーバー方式	サーバー20台、 クライアント339台	
平成19年度	新積算システム機能向上 (バージョンアップ)	クライアント・サーバー方式	サーバー8台、 クライアント339台	クライアント・ サーバーを更新
平成20年度	新積算システム機能向上 (バージョンアップ)	クライアント・サーバー方式	サーバー4台、 クライアント339台	サーバーを統合
平成21～22年度	新積算システム機能向上 (バージョンアップ)	クライアント・サーバー方式	サーバー4台、 クライアント339台	
平成23年度	新積算システム機能向上 (バージョンアップ)	クライアント・サーバー方式	サーバー4台、 クライアント339台	サーバを統合 基盤へ移行
平成24～25年度	新積算システム機能向上 (バージョンアップ)	クライアント・サーバー方式	サーバー4台、 クライアント339台	
平成26年度	JACIC積算システム導入	ウェブ方式	サーバー1台、 クライアント339台	仮想サーバ2台
平成27年度 ～ 令和6年度	JACIC積算システム機能向上 (バージョンアップ)	ウェブ方式	サーバー1台、 クライアント339台	仮想サーバ2台

## 96 建築工事設計積算システムの開発及び運用状況

岩手県は、平成7年度から営繕システムの運用を開始している。

年 度	シ ス テ ム 名	動 作 環 境
平成23年度	営繕積算システムRIBC (Windows版) (Ver11)	動作確認済みOS Windows XP / Windows Vista / Windows 7 CPU 上記基本ソフトウェアの動作するIntel製、もしくは互換CPU メモリ 64MB以上(128MB以上推奨) 空きディスク容量 200MB以上 プリンタ Windows対応のプリンタ
平成24年度 ～ 令和6年度	営繕積算システムRIBC2 (Windows版) (Ver12)	動作確認済みOS Windows 11 / Windows 10 / Windows 8.1 ※ .NET Framework 4.8以上がインストールされていること



## 97 土木技術研修実施状況

年度 研修名	平成30年度		令和元年度		令和2年度		令和3年度		令和4年度		令和5年度	
	回数	出席者数	回数	出席者数	回数	出席者数	回数	出席者数	回数	出席者数	回数	出席者数
土木技術職員 (新規採用)研修	1	45	1	38	1	22	1	25	1	8	1	11
土木技術研究発表会	1	128	-	-	1	87	-	-	-	121	-	-
積算システム研修	5	52	5	71	3	40	2	30	1	8	1	14
土木技術職員 (採用2年目)研修	1	31	1	39	1	31	1	26	1	32	1	10
土木技術職員 (採用3年目)研修	1	32	1	21	1	39	1	28	1	19	1	21
土木技術職員 (採用4年目)研修	1	36	1	31	1	29	1	28	1	27	1	18
特殊構造物研修	-	-	-	-	-	-	-	-	-	-	-	-
指導力向上研修 (OJT研修)	1	16	1	11	1	10	1	19	1	21	1	10
積算審査業務向上研修	1	33	1	32	1	19	1	14	1	9	1	21

## 98 建築技術研修実施状況

年度 研修名	平成30年度		令和元年度		令和2年度		令和3年度		令和4年度		令和5年度	
	時期 (月)	出席者数 (人)	時期 (月)	出席者数 (人)	時期 (月)	出席者数 (人)	時期 (月)	出席者数 (人)	時期 (月)	出席者数 (人)	時期 (月)	出席者数 (人)
建築構造研修	7、2	延べ55	6、10	延べ34	7、11	延べ33	7	延べ25	7、10	延べ46	9、11、 1	延べ88