
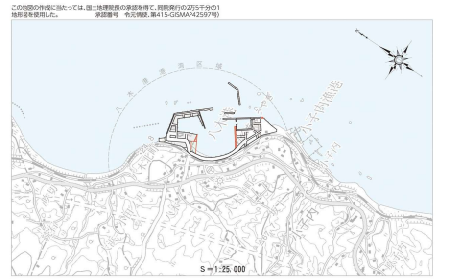
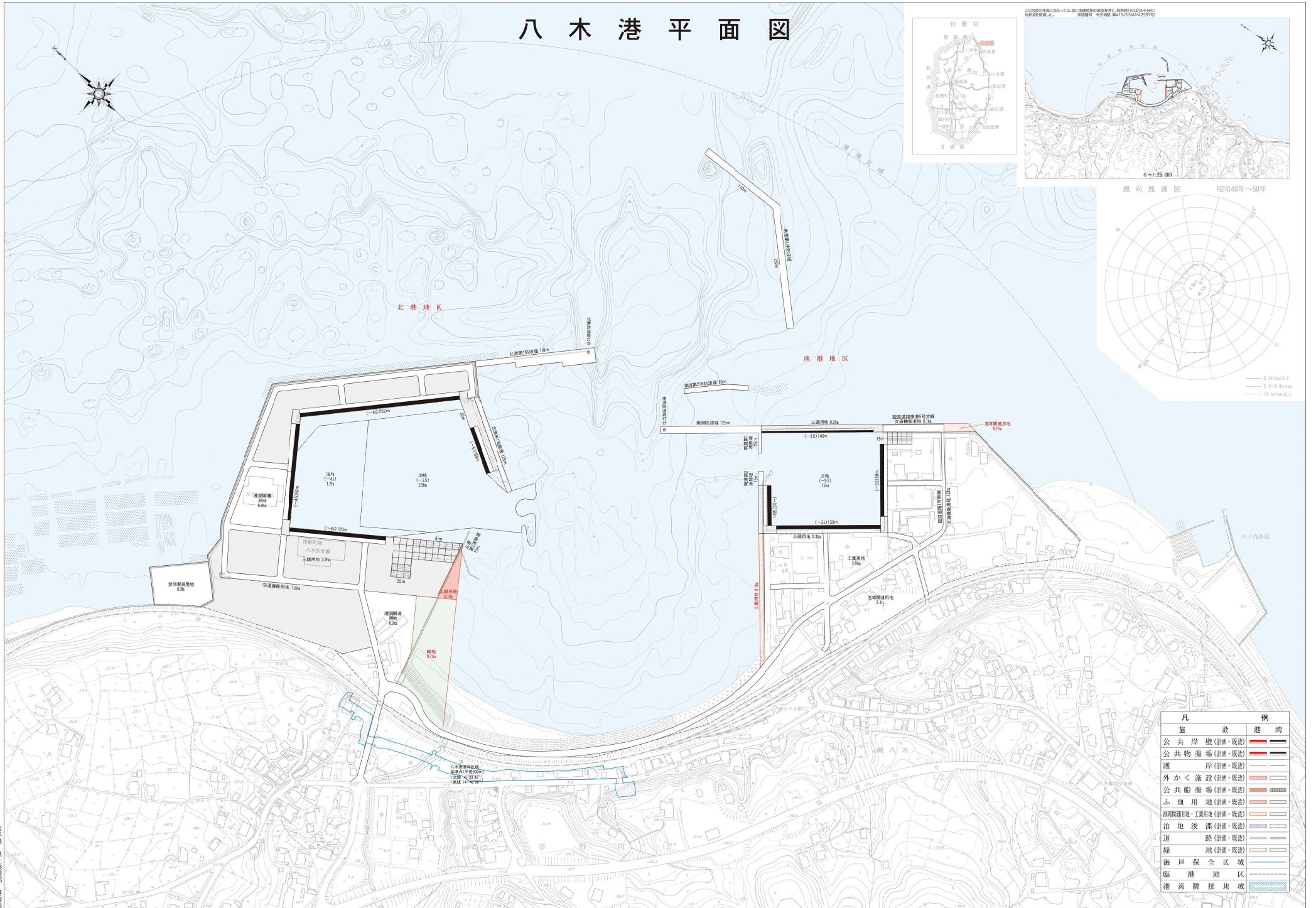


八木港平面図



凡例	
施設	港湾
公共岸壁(計画・既設)	公共物揚場(計画・既設)
護岸(計画・既設)	外かゝ施設(計画・既設)
公共船揚場(計画・既設)	ふ頭用地(計画・既設)
港湾関連地・工業用地(計画・既設)	沼地・水深(計画・既設)
道路(計画・既設)	緑地(計画・既設)
海岸保全区域	臨港地区
港湾隣接地域	

岩手県土整備部 港湾課

1 : 2,000 (100m = 5cm)