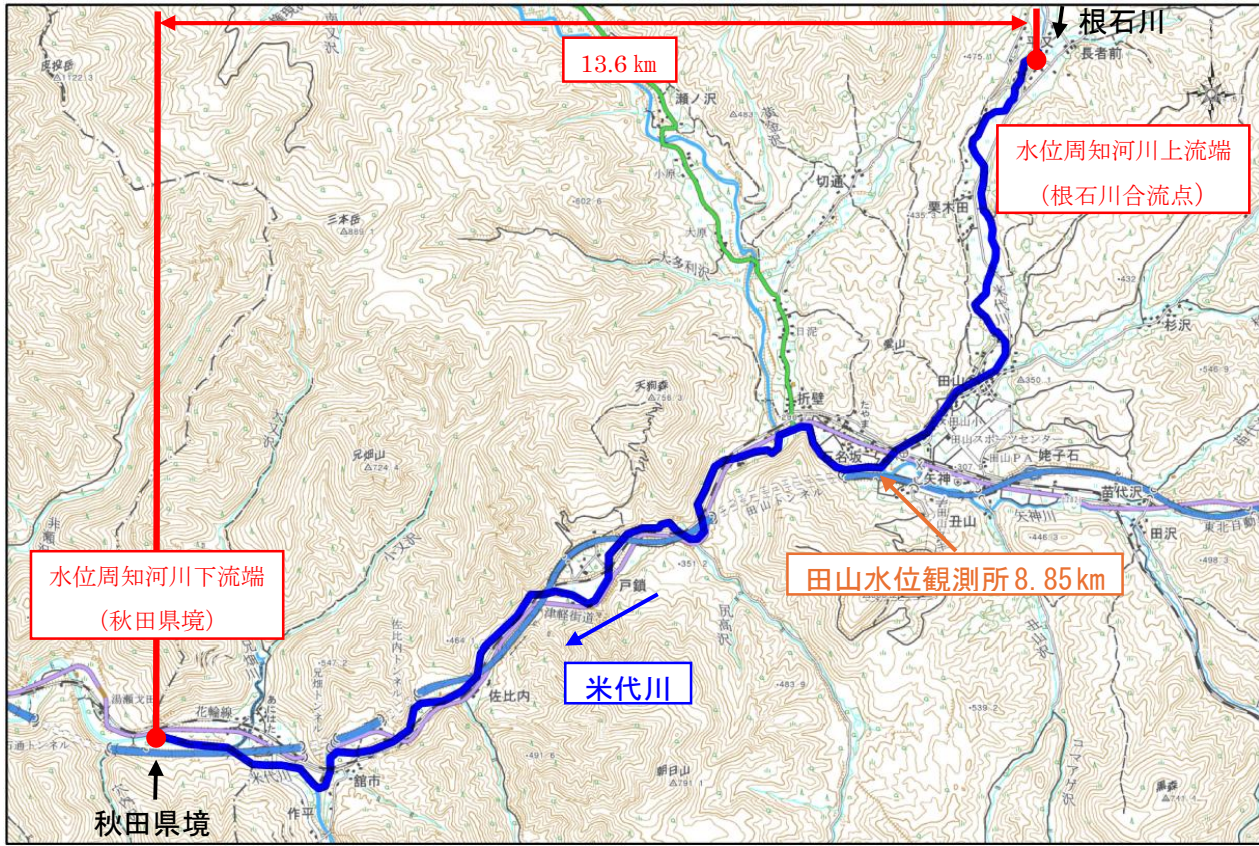


【水位周知を行う河川の指定内容】

よねしろがわ
米代川（八幡平市）

位置図

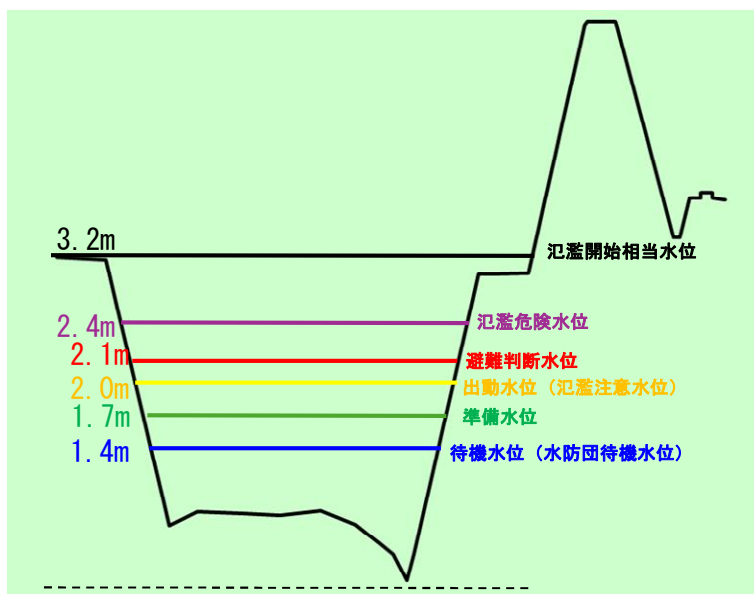


水位周知を行う基準水位

基準水位		田山水位観測所 水位 (m)
水位周知	氾濫危険水位	2.4
	避難判断水位	2.1
水防警報	出動水位 (氾濫注意水位)	2.0
	準備水位	1.7
	待機水位 (水防団待機水位)	1.4

水位関係図

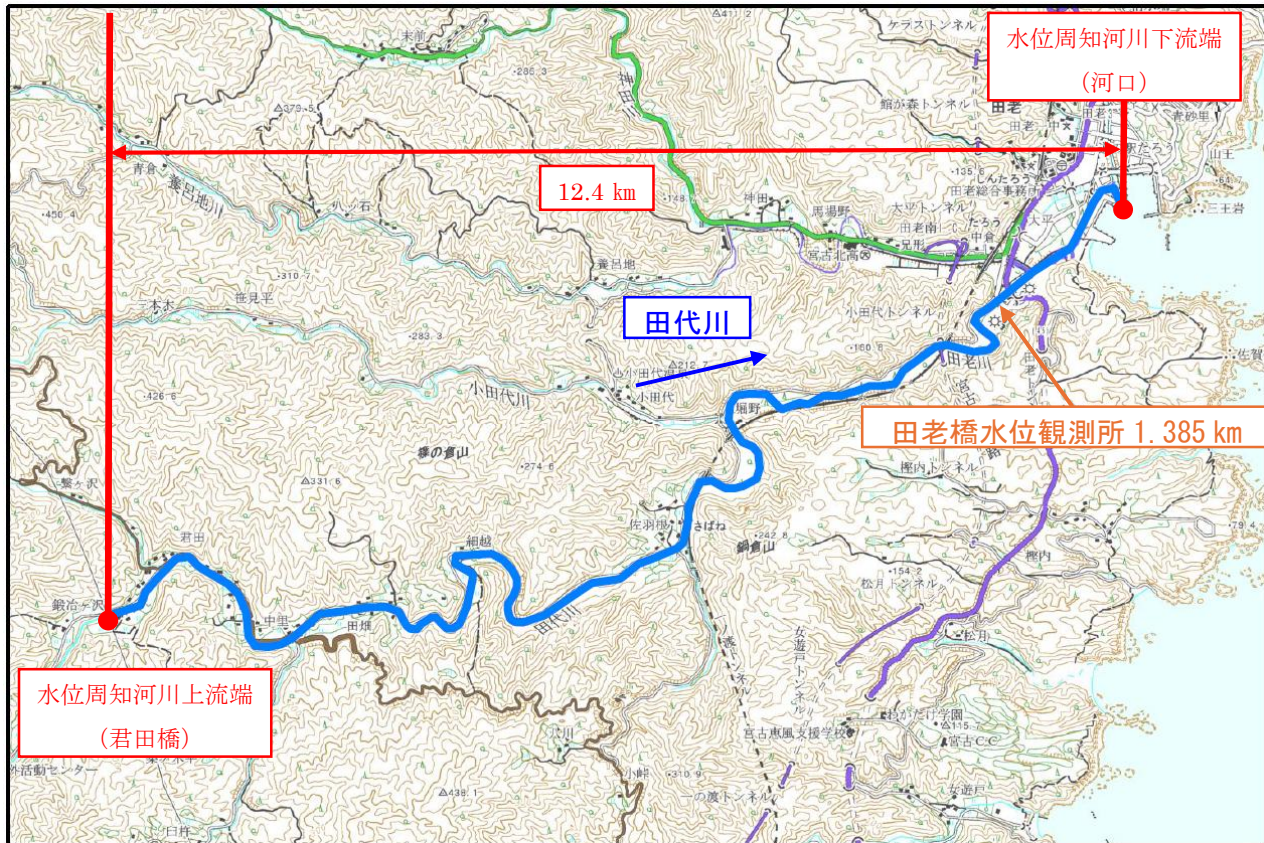
たやま
田山水位観測所 8.85k 横断面図



【水位周知を行う河川の指定内容】

たしろがわ
田代川（宮古市）

位置図

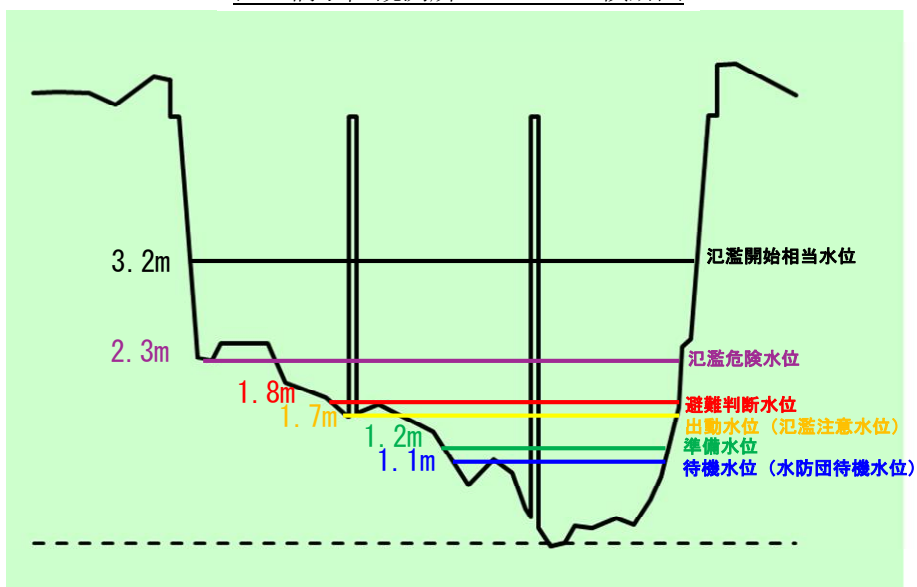


水位周知を行う基準水位

基準水位		田老橋水位観測所 水位 (m)
水位周知	氾濫危険水位	2.3
	避難判断水位	1.8
水防警報	出動水位 (氾濫注意水位)	1.7
	準備水位	1.2
	待機水位 (水防団待機水位)	1.1

水位関係図

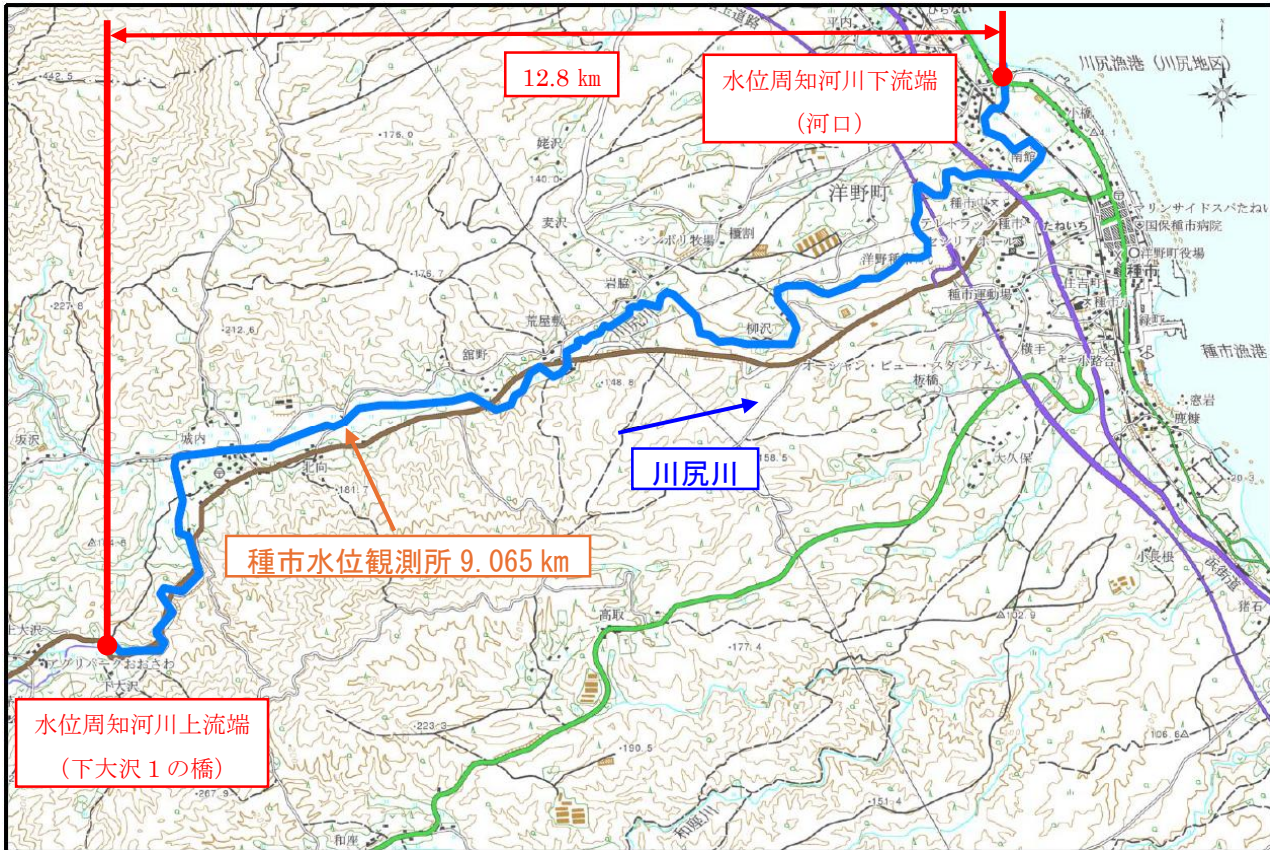
たしろがわ
田老橋水位観測所 1.385k 横断面



【水位周知を行う河川の指定内容】

かわじりがわ
川尻川（洋野町）

位置図



水位周知を行う基準水位

基準水位		種市水位観測所 水位 (m)
水位周知	氾濫危険水位	2.1
	避難判断水位	1.8
水防警報	出動水位 (氾濫注意水位)	1.7
	準備水位	1.3
	待機水位 (水防団待機水位)	1.2

水位関係図

