令　和　７　年　度

岩手県主要河川重要水防箇所図
（沿岸広域振興局土木部管内）

岩　手　県

注意事項

　原則として令和７年１月１日時点の情報を記載しています。

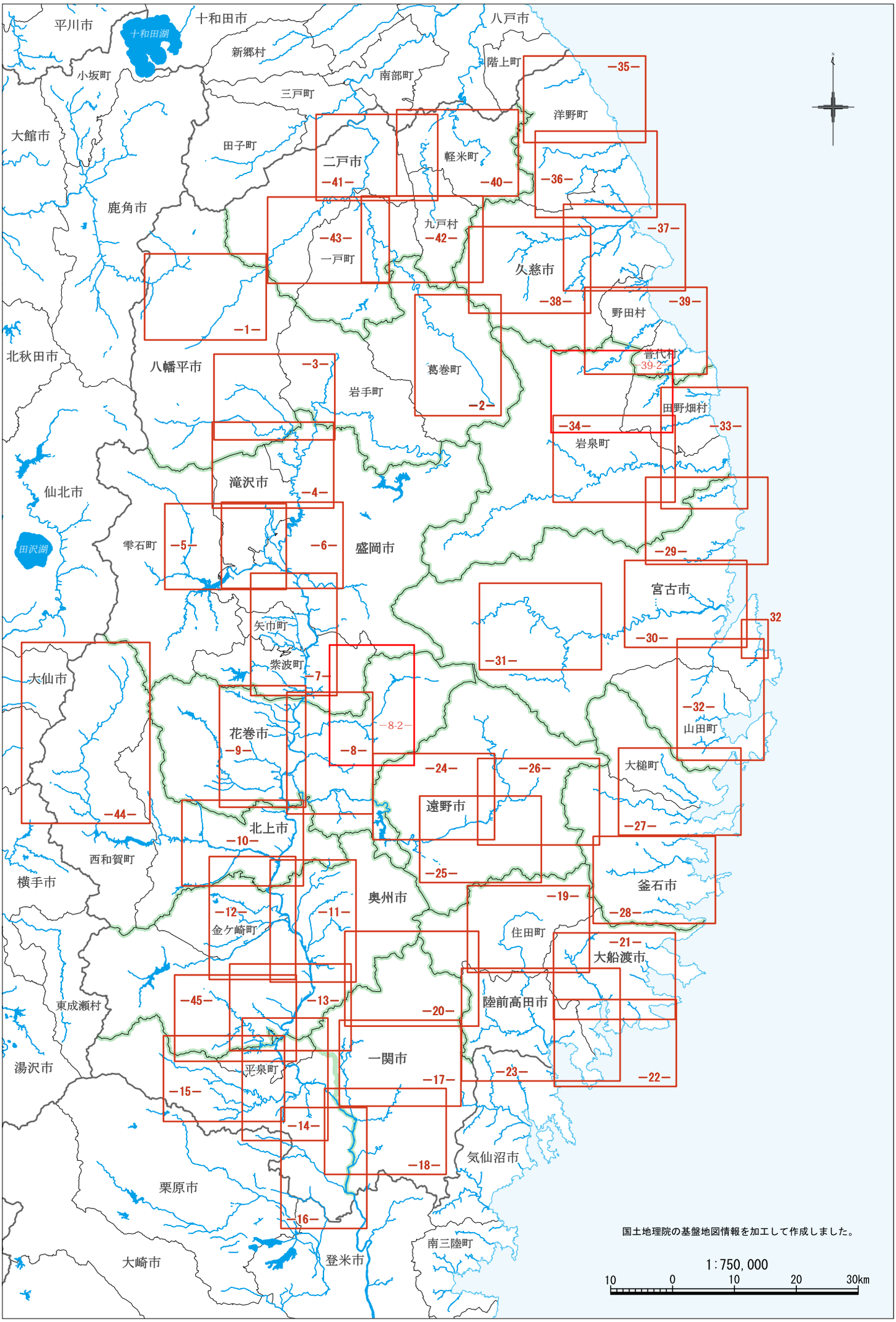
平川市
十和田湖
十和田市
八戸市
新郷村
小坂町
南部町
階上町
三戸町
洋野町
大館市
田子町
二戸市
軽米町
鹿角市
九戸村
一戸町
久慈市
野田村
北秋田市
八幡平市
葛巻町
普代村
岩手町
田野畑村
岩泉町
滝沢市
仙北市
田沢湖
雫石町
盛岡市
宮古市
矢巾町
紫波町
大仙市
花巻市
山田町
大槌町
遠野市
北上市
西和賀町
横手市
釜石市
奥州市
金ケ崎町
住田町
大船渡市
東成瀬村
陸前高田市
湯沢市
一関市
平泉町
気仙沼市
栗原市
南三陸町
大崎市
登米市
-1-
-2-
-3-
-4-
-5-
-6-
-7-
-8-
-8-2-
-9-
-10-
-11-
-12-
-13-
-14-
-15-
-16-
-17-
-18-
-19-
-20-
-21-
-22-
-23-
-24-
-25-
-26-
-27-
-28-
-29-
-30-
-31-
-32-
32
-33-
-34-
-35-
-36-
-37-
-38-
-39-
-39-2-
-40-
-41-
-42-
-43-
-44-
-45-
国土地理院の基盤地図情報を加工して作成しました。
1:750,000
10
0
10
20
30km

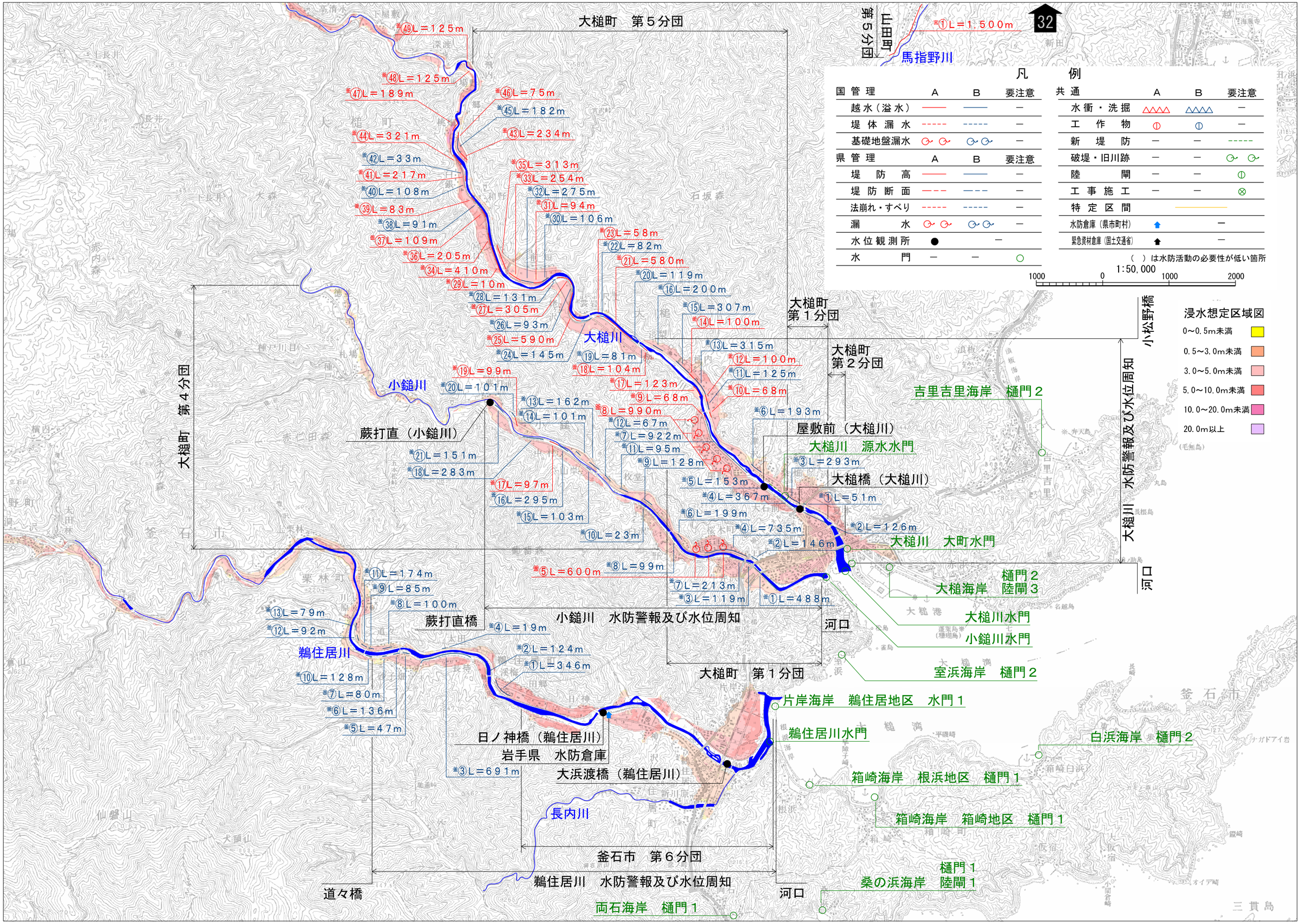

「この地図は、国土地理院長の承認を得て、同院発行の５万分の１地形図を複製したものである。（承認番号 令１東複、第５号）」

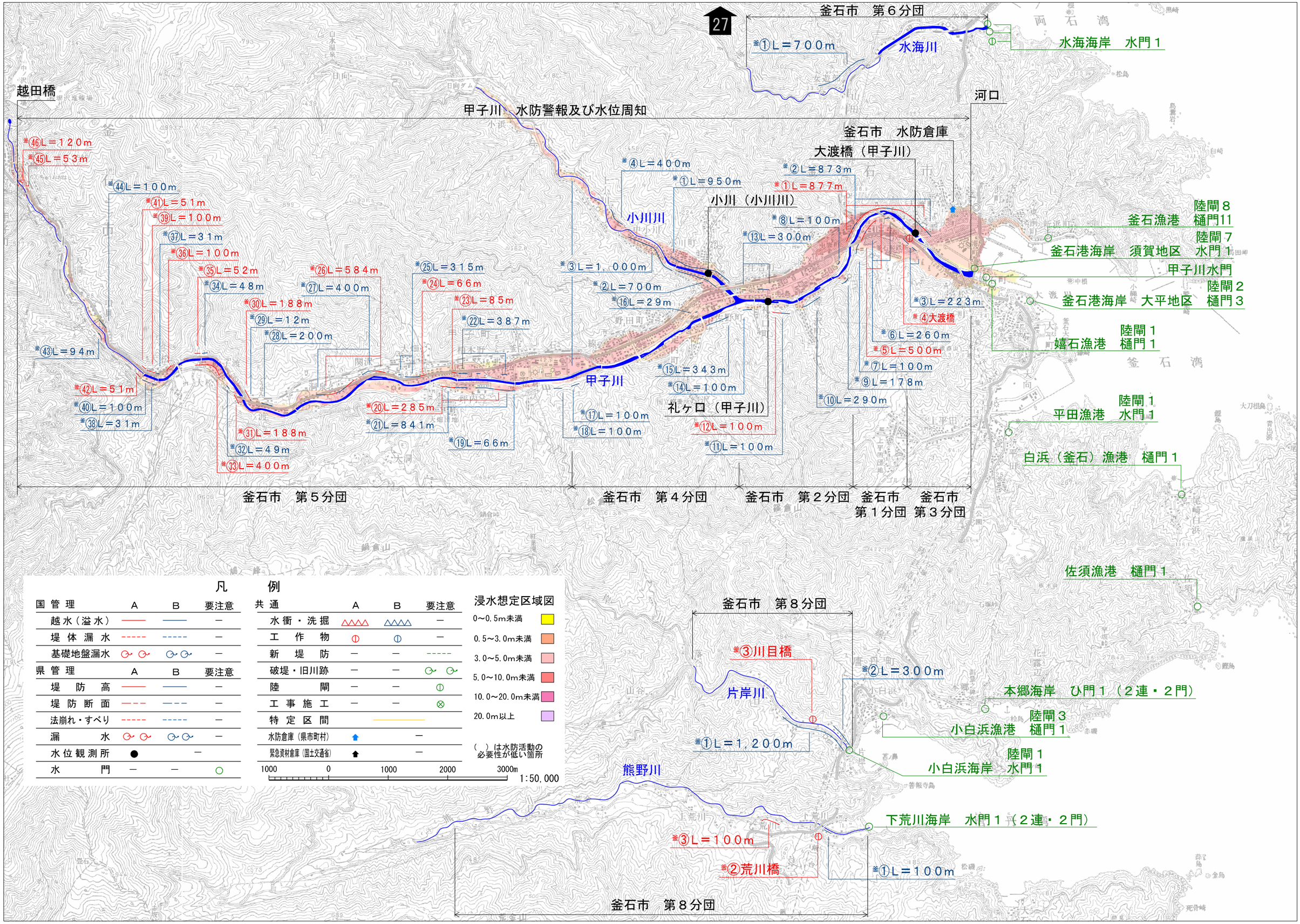

「この地図は、国土地理院長の承認を得て、同院発行の５万分の１地形図を複製したものである。（承認番号 令１東複、第５号）」