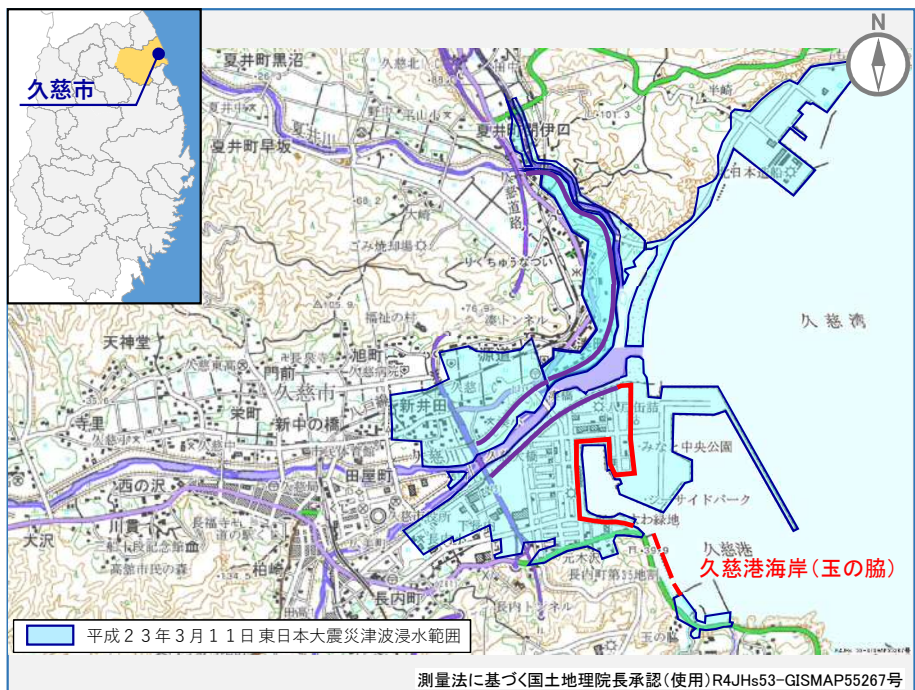


### 1. 被災前の状況



### 2. 被災前後の比較

被災前



H22.3.24 撮影

被災後



H23.3.28 撮影

### 4. 計画平面図

【工事概要】  
消波ブロック据付603個

【事業費】  
約1.1億円

### 3. 被災状況



久慈港玉の脇地区（県道）



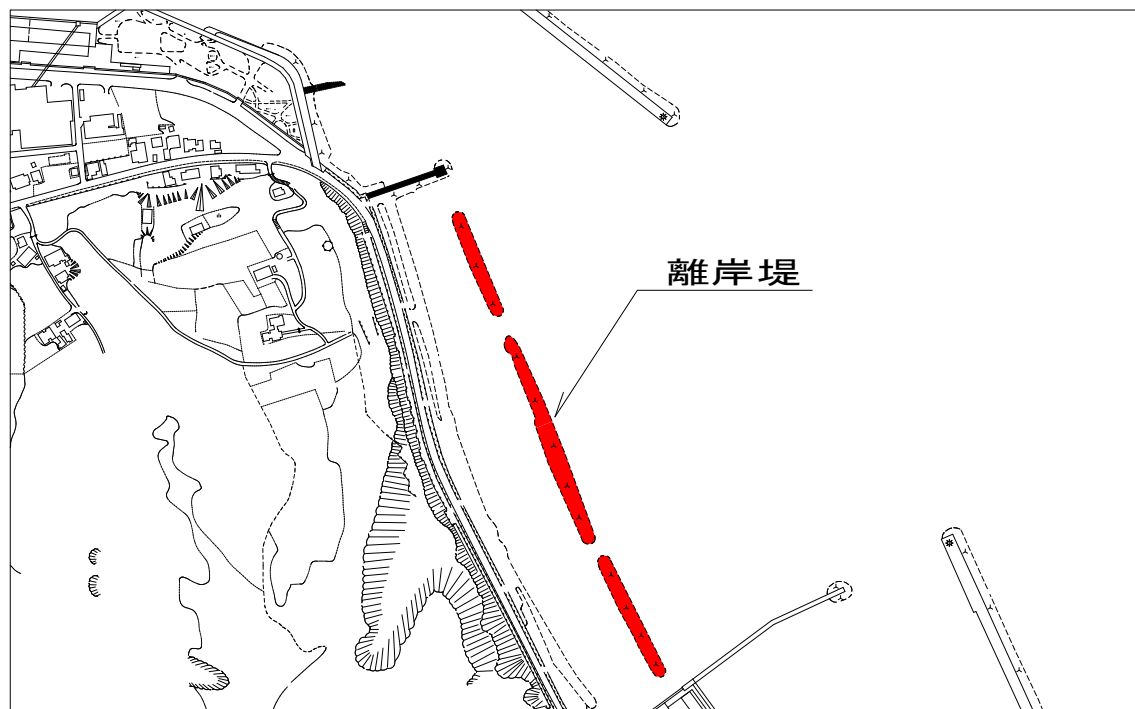
久慈港玉の脇地区（県道）



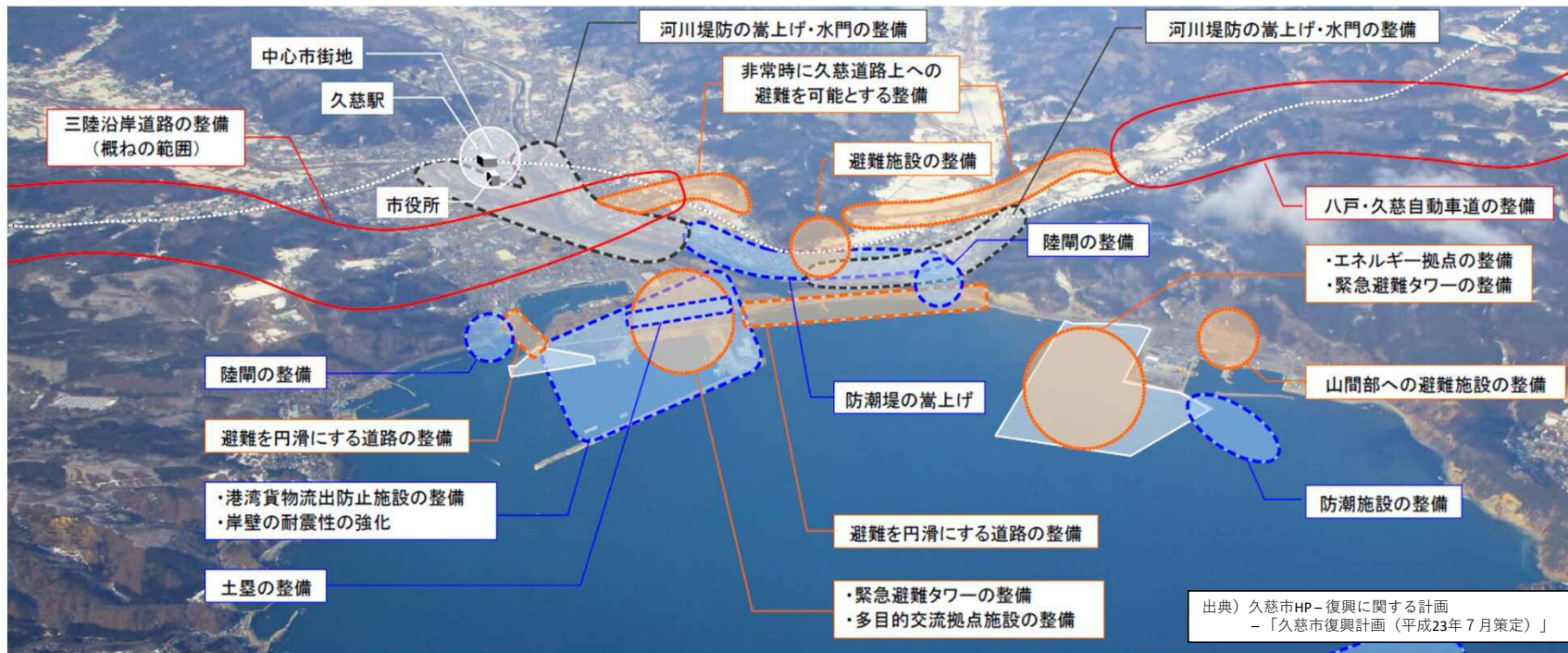
久慈港玉の脇地区（物揚場）



久慈港玉の脇地区（物揚場）



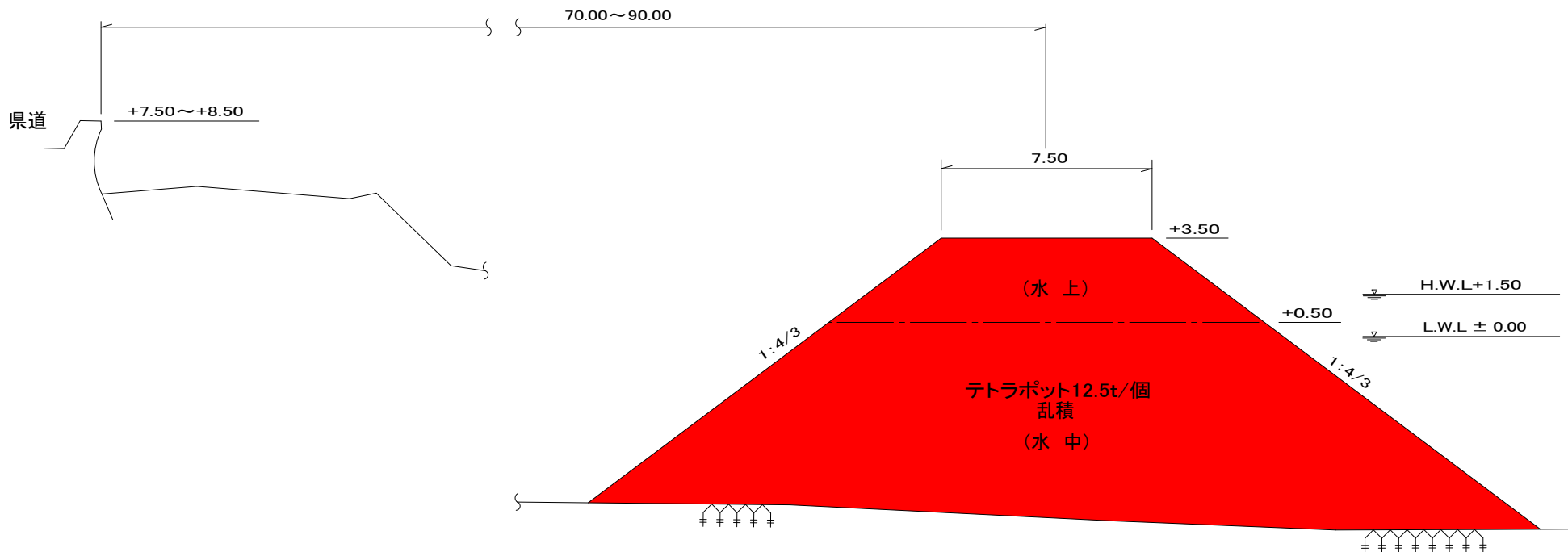
5. 久慈市復興まちづくり計画（久慈港周辺）



久慈港周辺における防災関連施設等の将来像

出典) 久慈市HP-復興に関する計画  
- 「久慈市復興計画（平成23年7月策定）」

6. 標準断面図





7. 着工から完成まで

平成23年5月



完成年月：平成24年10月

