

岩手県の都市計画

一 資料編 一

(令和6年3月31日現在)

令和7年3月

岩手県県土整備部都市計画課

目次

I. 岩手県の概要

岩手県の概要	1
--------	---

II. 都市計画区域

都市計画区域の指定状況	2
都市計画区域の現況	2

III. マスタープラン

都市計画区域の整備、開発及び保全の方針	3
市町村の都市計画に関する基本的な方針	3
立地適正化計画	3
緑の基本計画	4

IV. 土地利用

都市計画決定状況（土地利用関係）	5
区域区分	6
地域地区	7
用途地域	7
特別用途地区	9
特定用途制限地域	9
高度利用地区	10
防火・準防火地域	10
景観地区	10
風致地区	10
駐車場整備地区	11
臨港地区	11
流通業務地区	12
伝統的建造物群保存地区	12
被災市街地復興推進地域	12

V. 都市施設

都市計画決定状況（都市施設関係）	13
道路	14
都市計画道路の計画決定状況	14
都市計画道路の計画決定一覧表	16
駅前広場（交通広場）	42
自動車駐車場	43
公園・緑地等	44
都市公園の計画決定状況	44
都市公園の開設状況	46
都市公園の計画決定一覧表	48
特定地区公園の開設状況	57
広場	57
その他の公共空地	57
下水道	59
流域下水道の計画決定状況	59
都市下水路の計画決定状況	59
公共下水道の計画決定状況	60

汚物処理場	61
ごみ焼却場・ごみ処理場	61
産業廃棄物処理場	62
河川	62
学校	62
教育文化施設	62
市場	62
と畜場	63
火葬場	63
一団地の住宅施設	63
一団地の官公庁施設	64
流通業務団地	64
一団地の津波防災拠点市街地形成施設	64
防火水槽	64

VI. 市街地開発事業

土地区画整理事業	65
土地区画整理事業の実施状況	65
土地区画整理事業の施行区域一覧表	66
市街地再開発事業	74

VII. 地区計画等

地区計画	75
地区計画の決定状況	75

VIII. 都市計画に関する調査

都市計画に関する基礎調査	80
街路交通調査	81

IX. 開発許可等の都市計画制限

都市計画区域内の開発許可の状況	83
都市計画区域外の開発許可の状況	84
市街化調整区域内の建築許可の状況	84
建築許可の状況	84

X. 景観

景観施策の施行状況	85
-----------	----

参考資料

都市計画関係法令体系	88
都市計画等決定区分一覧	90
環境影響評価法の対象事業一覧	91
岩手県都市計画審議会条例	96
岩手県都市計画審議会規則	97
岩手県都市計画公聴会規則	99
都市計画の決定の手続の特例に関する条例	100
環境影響評価専門小委員会設置要綱	100

I. 岩手県の概要

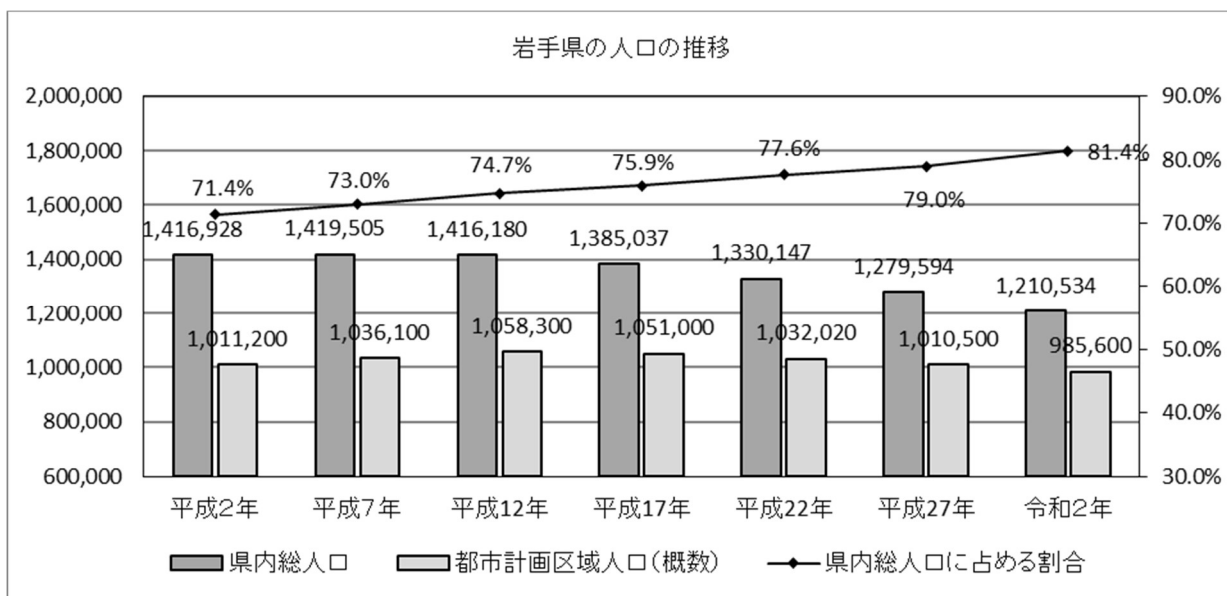
■ 岩手県の概要

□ 人 口 (国勢調査実施年ベース)

(単位：人)

年 度	平成2年	平成7年	平成12年	平成17年	平成22年	平成27年	令和2年
県内総人口	1,416,928	1,419,505	1,416,180	1,385,037	1,330,147	1,279,594	1,210,534
都市計画区域人口(概数)	1,011,200	1,036,100	1,058,300	1,051,000	1,032,020	1,010,500	985,600
県内総人口に占める割合	71.4%	73.0%	74.7%	75.9%	77.6%	79.0%	81.4%

資料：国勢調査



資料：国勢調査

□ 商 業

(単位：億円)

年 度	H14	H16	H19	H24(※)	H26	H28	H30	R2	R4
年間商品販売額	35,258	33,835	31,881	28,273	28,558	35,006	36,377	29,964	32,843

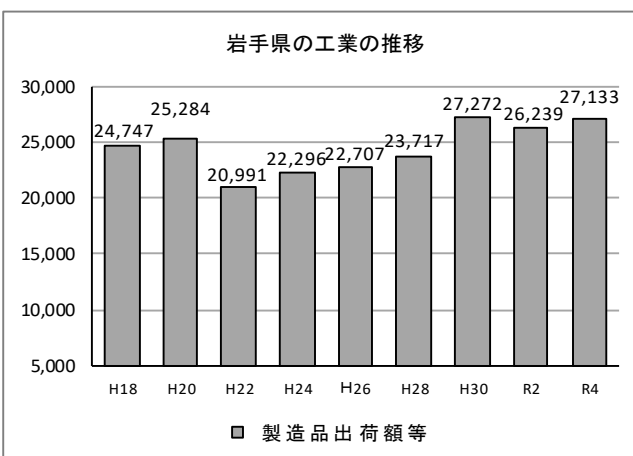
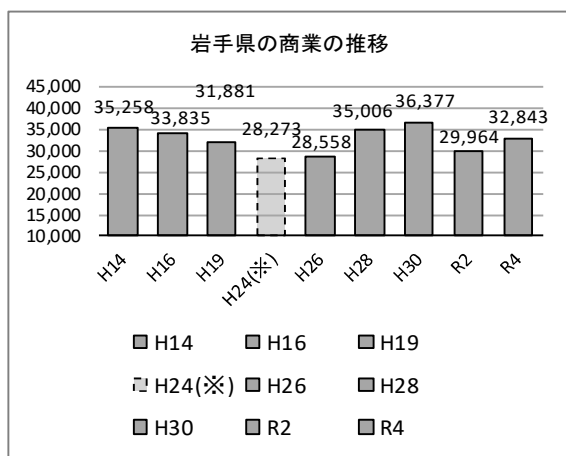
資料：商業統計調査、経済センサス

□ 工 業

(単位：億円)

年 度	H18	H20	H22	H24	H26	H28	H30	R2	R4
製造品出荷額等	24,747	25,284	20,991	22,296	22,707	23,717	27,272	26,239	27,133

資料：工業統計調査、経済センサス



(※)H19以前及びH26は「商業統計調査」、H24は「経済センサスー活動調査」によるものであり、対象事業所の把握方法が異なるため、厳密には接続しない。

II. 都市計画区域

■ 都市計画区域の指定状況

区分	都市数				都市計画区域数	面積 (ha)	現在人口 (千人)	令和2年人口集中地区	
	市	町	村	計				面積 (ha)	人口 (千人)
都市計画区域 (A)	14	10	1	25	21	246,869	947.8	8,880	400.3
区域区分対象	2	1	0	3	1	56,760	357.9	5,223	275.0
県内市町村 (B)	14	15	4	33	—	1,527,501	1,155.5	8,880	400.3
A/B (%)	100.0	66.7	25.0	75.8	—	16.2	82.0	100.0	100.0

■ 都市計画区域の現況

都市計画区域名	市町村名	都市計画区域指定			行政区域			都市計画区域		人口集中地区	
		当初指定年月日	最終指定		面積 (ha)	国調人口 R2 (人)	現在人口 (人)	面積 (ha)	現在人口 (千人)	面積 (ha)	人口 (人)
			年月日	告示番号							
盛岡広域	盛岡市	S 5. 4. 15	H11. 10. 22	県告 870号	88,647	289,731	282,366	44,570	279.9	4,487	235,450
	滝沢市	S45. 9. 29	H11. 10. 22	県告 870号	18,246	55,579	54,881	6,470	51.8	449	26,837
	矢巾町	S45. 9. 29	H11. 10. 22	県告 870号	6,732	28,056	27,232	5,720	26.2	287	12,730
	小計	—	—	—	113,625	373,366	364,479	56,760	357.9	5,223	275,017
釜石	釜石市	S 8. 7. 28	S57. 7. 1	県告 650号	※ 44,035	32,078	29,681	16,335	26.6	448	12,730
宮古	宮古市	S14. 3. 31	R6. 3. 26	県告 236号	125,918	50,369	46,247	8,799	36.5	307	10,781
北上	北上市	S12. 7. 23	H29. 3. 31	県告 283号	43,755	93,045	92,272	25,740	91.2	778	32,129
花巻	花巻市	S16. 5. 9	H24. 3. 30	県告 221号	90,839	93,193	89,453	32,384	87.2	577	18,282
大船渡	大船渡市	S16. 5. 9	H 3. 5. 24	県告 427号	※ 32,251	34,728	32,166	6,941	27.5	—	—
一関	一関市	S22. 2. 13	H23. 8. 12	県告 515号	125,642	111,932	105,173	9,631	53.9	599	19,247
	平泉町	S22. 2. 13	H23. 8. 12	県告 515号	※ 6,339	7,252	6,706	1,200	4.6	—	—
	小計	—	—	—	131,981	119,184	111,879	10,831	58.5	599	19,247
奥州	奥州市	S25. 6. 23	H23. 3. 29	県告 244号	※ 99,330	112,937	107,435	23,578	87.6	666	25,043
遠野	遠野市	S25. 6. 23	H30. 3. 30	県告 291号	82,597	25,366	23,633	5,923	13.1	—	—
久慈	久慈市	S27. 3. 20	H 5. 4. 16	県告 421号	62,350	33,043	30,629	4,584	25.3	282	7,017
	野田村	S44. 1. 27	H 5. 4. 16	県告 421号	※ 8,080	3,936	3,686	420	3.0	—	—
	小計	—	—	—	70,430	36,979	34,315	5,004	28.3	282	7,017
陸前高田	陸前高田市	S29. 8. 21	S29. 8. 21	建告1361号	23,194	18,262	17,118	2,250	9.8	—	—
二戸	二戸市	S27. 3. 19	S47. 3. 31	県告 475号	42,042	25,513	23,833	2,706	16.8	—	—
八幡平	八幡平市	S54. 3. 31	H24. 3. 30	県告 220号	86,230	24,023	22,555	4,052	10.5	—	—
大槌	大槌町	S29. 4. 9	H27. 8. 4	県告 643号	20,042	11,004	10,197	3,018	9.6	—	—
紫波	紫波町	S37. 11. 7	H11. 10. 22	県告 870号	23,898	32,147	31,800	9,536	30.5	—	—
岩泉	岩泉町	S39. 3. 27	S44. 5. 28	建告2968号	※ 99,236	8,726	7,813	1,582	3.3	—	—
山田	山田町	S45. 3. 31	S45. 3. 31	県告 464号	26,281	14,320	13,388	1,477	9.4	—	—
金ケ崎	金ケ崎町	S46. 8. 14	S57. 7. 1	県告 650号	※ 17,976	15,535	15,076	6,861	14.9	—	—
一戸	一戸町	S47. 1. 25	S47. 1. 25	県告 131号	30,003	11,494	10,412	2,080	5.2	—	—
岩手	岩手町	S48. 7. 20	S48. 7. 20	県告1007号	36,046	12,285	11,153	4,740	8.8	—	—
雫石	雫石町	S49. 12. 24	S57. 7. 16	県告 713号	60,882	15,731	14,728	16,272	14.6	—	—
合計	25市町村	—	—	—	1,300,591	1,160,285	1,109,633	246,869	947.8	8,880	400,246

- ・行政区域の面積は、国土交通省国土地理院「全国都道府県市区町村別面積調」（令和5年10月1日公表）による。なお、※印の数値は境界の一部が未定のため参考値である。
- ・行政区域の現在人口は「岩手県毎月人口推計」（令和6年4月1日現在）による。
- ・都市計画区域の現在人口は、市町村調査による。
- ・人口集中地区は、令和2年国勢調査による。

Ⅲ. マスタープラン

■ 都市計画区域の整備、開発及び保全の方針（法第6条の2）

「都市計画区域の整備、開発及び保全の方針（都市計画区域マスタープラン）」は、県が広域的な見地から都市の発展の動向や人口、産業の状況及び将来の見通し等を勘案し、都市の将来像を明確にするとともに、その実現に向けて大きな道筋を明らかにすることにより、都市計画の基本的な方向性を示すものとして定めるものです。

本県では、平成16年5月に県内26都市計画区域ごとに都市計画区域マスタープランを策定し、現在は、市町村合併に伴う都市計画区域の再編により、21都市計画区域で策定されています。

■ 市町村の都市計画に関する基本的な方針（法第18条の2）

「市町村の都市計画に関する基本的な方針（市町村マスタープラン）」は、市町村の建設に関する基本構想及び都市計画区域マスタープランに即して、都市計画区域を有するすべての市町村が定めるものです。

市町村マスタープランは、市町村の創意工夫のもとに住民の意見を反映させて都市づくりの理念や目指すべき都市像、地域別の整備方針、都市施設の計画等をきめ細かく、かつ、総合的に示したものであり、具体の都市計画をはじめとしたまちづくりの施策の根拠となるものです。

■ 立地適正化計画（都市再生特別措置法第81条）

「立地適正化計画」は、市町村が都市全体の観点から作成する、居住機能や福祉・医療・商業等の都市機能の立地、公共交通の充実等に関する包括的なマスタープランです。

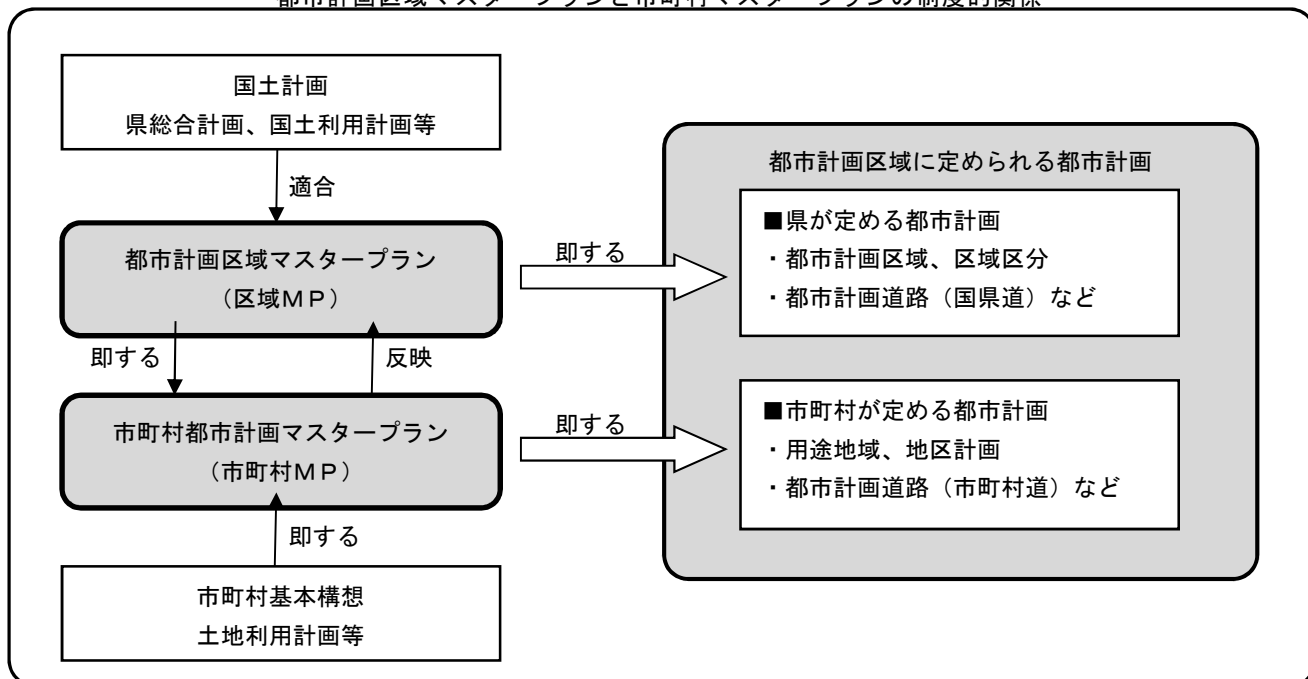
立地適正化計画は、市町村の都市計画に関する基本構想、都市計画区域マスタープランに即するとともに市町村マスタープランとの調和が保たれたものでなければなりません。

また、立地適正化計画は、都市全体を見渡したマスタープランとしての性質を持つものであることから、都市計画法に基づく市町村マスタープランの一部と見なされます。

□ 策定状況

都市計画区域マスタープラン			市町村マスタープラン			立地適正化計画	
都市計画区域名	策定状況(最終)	備考	市町村名	策定状況(最終)	備考	公表状況(最終)	備考
盛岡広域	R4. 3		盛岡市	R5. 3		R5. 3	
			滝沢市	H27. 3		—	
			矢巾町	R6. 3		—	
釜石	H16. 5		釜石市	R4. 3		—	
宮古	H25. 3		宮古市	H30. 9		—	
北上	H29. 3		北上市	R4. 3		R4. 3	
花巻	H24. 3		花巻市	R4. 3		R5. 3	
大船渡	H16. 5		大船渡市	H28. 3		—	
一関	H23. 8		一関市	R4. 12		—	
			平泉町	H24. 7		—	
奥州	H23. 3		奥州市	H22. 3		R6. 3	
遠野	H30. 3		遠野市	H31. 3		—	
久慈	H16. 5		久慈市	H29. 3		—	
			野田村	—		—	
陸前高田	H16. 5		陸前高田市	R2. 3		—	
二戸	H16. 5		二戸市	R3. 3		R3. 3	
八幡平	H24. 3		八幡平市	H23. 9		—	
大槌	H27. 8		大槌町	R3. 3		—	
紫波	H16. 5		紫波町	H25. 9		—	
岩泉	H16. 5		岩泉町	—		—	
山田	H16. 5		山田町	R3. 3		R6. 3	
金ヶ崎	H16. 5		金ヶ崎町	R4. 3		—	
一戸	H16. 5		一戸町	H16. 4		—	
岩手	H16. 5		岩手町	—		—	
雫石	H16. 5		雫石町	H31. 3		R4. 4	

都市計画区域マスタープランと市町村マスタープランの制度的関係



■ 緑地の保全及び緑化の推進に関する基本計画（都市緑地法第4条）

「緑地の保全及び緑化の推進に関する基本計画（緑の基本計画）」は、都市における緑地の適正な保全及び緑化の推進に関する措置で主として都市計画区域内において講じられるものを総合的かつ計画的に実施するため、市町村が定めるものです。

□ 緑の基本計画の策定状況

都市計画区域名	市町村名	策定状況	備考	都市計画区域名	市町村名	策定状況	備考
盛岡広域	盛岡市	H13.6策定 R3.3改訂		奥州	奥州市	H14.7策定	旧水沢市
				久慈	久慈市	H29.3策定	
宮古	宮古市	H15.3策定		陸前高田	陸前高田市	H12.3策定 R 2. 3改訂	
北上	北上市	H14.9策定 R3.3改訂		山田	山田町	H10.7策定	
				金ヶ崎	金ヶ崎町	H12.3策定	
花巻	花巻市	H13.3策定	旧花巻市	一戸	一戸町	H16.4策定	
大船渡	大船渡市	H14.3策定					

〈参考：緑のマスタープランの策定状況〉

都市計画区域名	市町村名	策定状況	備考	都市計画区域名	市町村名	策定状況	備考
盛岡広域	盛岡市 滝沢市 矢巾町	S59策定 H 2改訂		久慈	久慈市	S54策定	
				陸前高田	陸前高田市	S60策定	
釜石	釜石市	S54策定		二戸	二戸市	S54策定	
宮古	宮古市	S54策定		八幡平	八幡平市	S56策定	
北上	北上市	S56策定		大槌	大槌町	S54策定	
花巻	花巻市	S54策定		紫波	紫波町	S54策定	
大船渡	大船渡市	S54策定		岩泉	岩泉町	S54策定	
				山田	山田町	S54策定	
一関	一関市 平泉町	S54策定		金ヶ崎	金ヶ崎町	S54策定	
				一戸	一戸町	S54策定	
奥州	奥州市	S54策定		岩手	岩手町	S54策定	
遠野	遠野市	S54策定		雫石	雫石町	S54策定	

IV. 土地利用

■ 都市計画決定状況（土地利用関係）

都市計画 区域名	市町村名	区域区分	用途地域	特別用途地区	特定用途制限地域	高度利用地区	防火地域	準防火地域	景観地区	風致地区	駐車場整備地区	臨港地区	流通業務地区	伝統的建造物群保存地区	被災市街地復興推進地域
盛岡広域	盛岡市	●	●	●		●	●	●	●	●	●				
	滝沢市	●	●	●											
	矢巾町	●	●	●											
釜石	釜石市		●	●			●			●	●			●	
宮古	宮古市		●				●		●		●				
北上	北上市		●	●	●	●		●			●				
花巻	花巻市		●	●				●					●		
大船渡	大船渡市		●					●				●			
一関	一関市		●					●			●				
	平泉町		●						●						
奥州	奥州市		●	●		●		●							
遠野	遠野市		●	●											
久慈	久慈市		●	●				●				●			
	野田村		●												
陸前高田	陸前高田市		●		●		●	●						●	
二戸	二戸市		●												
八幡平	八幡平市		●												
大槌	大槌町		●		●									●	
紫波	紫波町		●	●											
岩泉	岩泉町		●												
山田	山田町		●	●											
金ヶ崎	金ヶ崎町		●											●	
一戸	一戸町		●												
岩手	岩手町		●												
雫石	雫石町		●												

■ 区域区分（法第7条）

本県では、昭和45年に盛岡広域都市計画区域において区域区分を行い、その後、定期見直しを含めた数回の区域区分の変更を行っています。

□ 盛岡広域都市計画市街化区域の決定状況

都市計画区域名	市町村名	市街化区域面積（ha）	最終変更告示年月日	告示番号
盛岡広域	盛岡市	5,230	R4.3.29	県告第207号
	滝沢市	726		
	矢巾町	666		
	合計	6,622		

□ 盛岡広域都市計画区域区分等の決定の経緯

区分	市街化区域（ha）	市街化調整区域（ha）	都市計画区域（ha）	決定年月日	備考
当初決定	4,600	16,860	21,460	S45.10.1	
第1回定期見直し	4,728	16,732	21,460	S55.1.11	
都市計画区域の変更	4,728	32,062	36,790	S57.10.12	都市計画区域の拡大のみ
第2回定期見直し	4,978	32,562	37,540	S59.11.16	都市計画区域の拡大
随時編入	5,010	32,530	37,540	S62.4.7	市街化区域編入（小島沢、三ツ割）
第3回定期見直し	5,763	46,647	52,410	H2.5.8	市街化区域編入（黒石野、三本柳、田中前、西郷、滝沢村役場周辺、耳取室小路、巢子、滝沢駅前、洪民駅周辺、洪民武道、好摩駅周辺等）
随時編入	6,083	46,327	52,410	H3.12.24	市街化区域編入（盛岡駅西口、盛岡南）
随時編入	6,083	46,327	52,410	H5.4.27	微修正（盛岡南）
随時編入	6,090	46,320	52,410	H6.4.1	市街化区域編入（洞清水）
第4回定期見直し	6,362	50,398	56,760	H11.10.22	都市計画区域の拡大 市街化区域編入（大平、前潟、乙部、高田、西徳田、第2広宮沢、滝沢駅西、盛岡工業団地周辺等）
随時編入	6,517	50,243	56,760	H13.10.23	市街化区域編入（長橋、道明、牧野林、狐洞）
第5回定期見直し	6,530	50,230	56,760	H16.5.6	市街化区域編入（巢子）
随時編入	6,542	50,218	56,760	H18.6.30	市街化区域編入（洪民東等）
第6回定期見直し	6,567	50,193	56,760	H22.5.28	市街化区域編入（県大周辺、牧野林Ⅱ、医大C等）
随時編入	6,587	50,173	56,760	H24.3.30	市街化区域編入（藤沢、中村、鶺鴒）
随時編入	6,591	50,169	56,760	H25.3.29	市街化区域編入（室小路）
第7回定期見直し	6,609	50,151	56,760	H27.3.27	市街化区域編入（大崎1・2、巢子、大釜、南明堂、鶺鴒）
随時編入	6,575	50,185	56,760	H29.3.31	市街化区域編入（高松(旧盛岡競馬場跡地)） 市街化調整区域編入（大平）
第8回定期見直し	6,622	50,138	56,760	R4.3.29	市街化区域編入（鶺鴒Ⅱ、藤沢第二、田中、下花立等）

■ 地域地区（法第8条）

□ 用途地域

都市計画区域名	市町村名	当初決定年月日	最終変更年月日・告示番号	第一種低層住居専用地域	第二種低層住居専用地域	第一種中高層住居専用地域	第二種中高層住居専用地域	第一種住居地域	第二種住居地域	準住居地域	田園住居地域	近隣商業地域	商業地域	準工業地域	工業地域	工業専用地域	合計（※）
盛岡広域	盛岡市	S25. 7. 13	R4. 3. 29 市告133号	1,401	7.8	434	501	1,483	114	-	-	391	303	277	318	-	5,230
	滝沢市	S45. 12. 25	R4. 3. 29 市告56号	186	-	161	16	272	20	-	-	13	-	57	1.0	-	726
	矢巾町	S45. 12. 25	R4. 3. 29 町告31号	76	-	42	5.4	218	56	21	-	4.0	12	180	37	14	666
	小計	-	-	1,663	7.8	637	522	1,973	190	21	0.0	408	315	514	356	14	6,622
釜石	釜石市	S25. 7. 13	R 1. 9. 17 市告78号	94	-	321	60	321	4.5	-	-	81	46	238	35	258	1,458
宮古	宮古市	S25. 7. 13	R6. 3. 26 市告75号	151	3.4	167	24	278	9.4	-	-	33	48	152	120	37	1,023
北上	北上市	S40. 3. 31	R 5. 3. 24 市告乙23号	215	-	283	111	416	153	-	-	92	88	276	46	682	2,362
花巻	花巻市	S43. 3. 13	R5. 2. 21 市告28号	424	-	234	70	679	41	-	-	61	106	343	163	89	2,210
大船渡	大船渡市	S48. 2. 1	H22. 5. 6 市告75号	151	-	58	43	254	18	-	-	58	53	110	67	106	918
一関	一関市	S41. 8. 26	R5. 3. 24 市告73号	282	-	285	-	419	15	-	-	70	119	255	101	240	1,786
	平泉町	S48. 4. 5	H21. 4. 1 町告8号	16	-	27	-	97	-	-	-	2.5	10	65	-	-	218
	小計	-	-	298	0.0	312	0.0	516	15	0.0	0.0	73	129	320	101	240	2,004
奥州	奥州市	S44. 5. 7	R 5. 3. 24 市告92号	273	-	306	158	587	81	-	-	122	107	122	124	313	2,193
遠野	遠野市	S48. 4. 1	H30. 3. 30 市告48号	64	-	56	13	95	4.8	-	-	29	17	60	48	-	387
久慈	久慈市	S39. 7. 13	H11. 6. 18 市告64号	150	-	69	32	302	16	-	-	28	49	33	89	23	791
	野田村	S48. 3. 1	H25. 10. 15 村告63号	-	-	9.7	-	18	6.1	-	-	9.6	-	7.0	-	-	50
	小計	-	-	150	0.0	79	32	320	22	0.0	0.0	38	49	40	89	23	841
陸前高田	陸前高田市	S59. 3. 27	R5. 2. 13 市告10号	-	-	97	-	64	3.1	-	-	6.8	18	40	-	-	229
二戸	二戸市	S49. 2. 1	R4. 12. 27 市告102号	129	-	90	-	311	0.8	-	-	61	71	69	53	-	785
八幡平	八幡平市	H 4. 7. 1	H24. 3. 30 市告78号	14	-	34	9.7	126	6.3	-	-	32	17	15	70	-	324
大槌	大槌町	S48. 4. 2	R4. 3. 7 町告19号	35	-	35	-	182	2.1	-	-	19	5.3	58	33	12	381
紫波	紫波町	S60. 9. 20	H22. 3. 12 町告32号	130	-	60	-	300	21	-	-	22	13	47	-	5.7	599
岩泉	岩泉町	S49. 3. 20	H 7. 6. 6 町告23号	14	-	25	1.0	65	7.0	-	-	6.0	17	3.0	13	-	151
山田	山田町	S52. 4. 1	R4. 2. 21 町告14号	45	-	30	7.8	215	4.2	-	-	12	15	86	-	-	415
金ヶ崎	金ヶ崎町	S48. 5. 1	R6. 3. 29 町告35号	278	-	-	12	225	3.2	-	-	34	13	85	-	283	933
一戸	一戸町	S54. 6. 22	H20. 4. 22 町告36号	-	2.4	42	4.1	138	14	-	-	6.6	12	34	15	-	268
岩手	岩手町	S52. 8. 1	H12. 11. 20 町告55号	29	-	9.9	24	105	2.9	-	-	17	7.0	13	-	-	208
雫石	雫石町	S54. 6. 1	H11. 12. 10 町告86号	-	-	15	-	114	2.0	-	-	2.9	25	-	-	-	159
用途地域別計				4,157	14	2,891	1,092	7,284	605	21	0.0	1,213	1,172	2,625	1,333	2,063	24,468
用途地域の面積割合				17.0%	0.1%	11.8%	4.5%	29.8%	2.5%	0.1%	0.0%	5.0%	4.8%	10.7%	5.4%	8.4%	100.0%

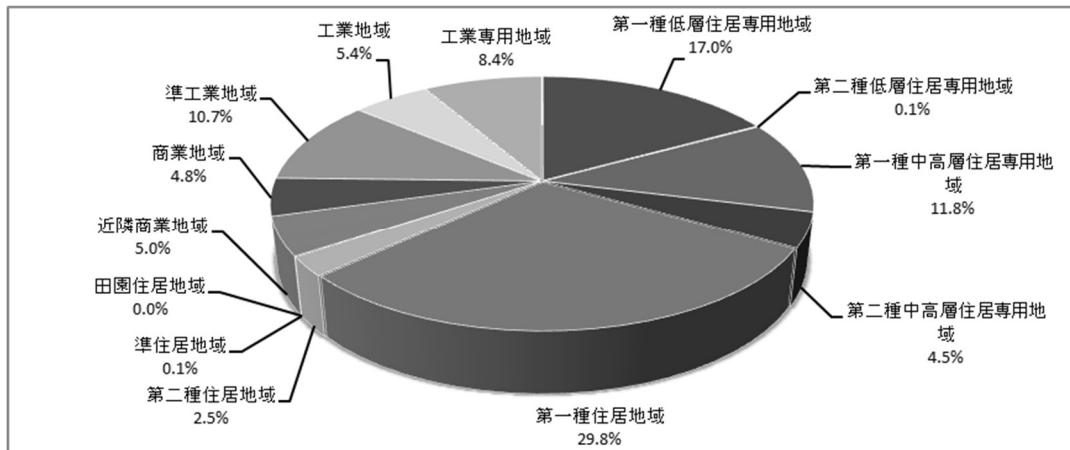
※合計は計画書記載の合計値のため、用途地域別計の合計値と異なる場合がある。

〈参考：用途地域等内の建築物の用途制限〉

用途地域等内の建築物の用途制限		第一種低層住居専用地域	第二種低層住居専用地域	第一種中高層住居専用地域	第二種中高層住居専用地域	第一種住居地域	第二種住居地域	準住居地域	田園住居地域	近隣商業地域	商業地域	準工業地域	工業地域	工業専用地域	白地地域	備考
<div style="border: 1px solid black; width: 20px; height: 10px; display: inline-block; margin-right: 5px;"></div> : 建てられる用途 <div style="background-color: #cccccc; width: 20px; height: 10px; display: inline-block; margin-right: 5px; margin-top: 5px;"></div> : 原則として建てられない用途 ①、②、③、④、⑤、▲ : 面積、階数等の制限あり																
住宅、共同住宅、寄宿舎、下宿		○	○	○	○	○	○	○	○	○	○	○	○	○	○	
兼用住宅で、非住居部分の床面積が、50㎡以下かつ建築物の延べ面積の2分の1未満のもの		○	○	○	○	○	○	○	○	○	○	○	○	○	○	非住居部分の用途制限あり
店舗等	店舗等の床面積が、150㎡以下のもの		①	②	③	○	○	○	▲	○	○	○	○	④	○	
	店舗等の床面積が、150㎡を超え、500㎡以下のもの			②	③	○	○	○	⑤	○	○	○	○	④	○	
	店舗等の床面積が、500㎡を超え、1,500㎡以下のもの				③	○	○	○		○	○	○	○	④	○	
	店舗等の床面積が、1,500㎡を超え、3,000㎡以下のもの					○	○	○		○	○	○	○	④	○	
	店舗等の床面積が、3,000㎡を超え、10,000㎡以下のもの						○	○		○	○	○	○	④	○	
	店舗等の床面積が、10,000㎡を超えるもの									○	○	○				
事務所	事務所等の床面積が、150㎡以下のもの				▲	○	○	○		○	○	○	○	○	○	
	事務所等の床面積が、150㎡を超え、500㎡以下のもの				▲	○	○	○		○	○	○	○	○	○	
	事務所等の床面積が、500㎡を超え、1,500㎡以下のもの				▲	○	○	○		○	○	○	○	○	○	
	事務所等の床面積が、1,500㎡を超え、3,000㎡以下のもの					○	○	○		○	○	○	○	○	○	
事務所等の床面積が、3,000㎡を超えるもの						○	○		○	○	○	○	○	○		
ホテル、旅館					▲	○	○		○	○	○			○		
遊戯施設・風俗施設	ボーリング場、スケート場、水泳場、ゴルフ練習場、パッティング練習場等					▲	○	○		○	○	○			○	
	カラオケボックス等						▲	▲		○	○	○	▲	▲	▲	
	麻雀屋、ばちんこ屋、射的場、馬券・車券販売所等						▲	▲		○	○	○	▲	▲	▲	
	劇場、映画館、演芸場、観覧場							①		○	○	○			②	
	キャバレー、ダンスホール等、個室付浴場等											○	▲		○	
公共施設・病院・学校等	幼稚園、小学校、中学校、高等学校	○	○	○	○	○	○	○	○	○	○	○	○	○	○	
	大学、高等専門学校、専修学校等			○	○	○	○	○		○	○	○			○	
	図書館等	○	○	○	○	○	○	○	○	○	○	○	○	○	○	
	巡査派出所、一定規模以上の郵便局	○	○	○	○	○	○	○	○	○	○	○	○	○	○	
	神社、寺院、教会等	○	○	○	○	○	○	○	○	○	○	○	○	○	○	
	病院			○	○	○	○	○		○	○	○			○	
	公衆浴場、診療所、保育所等	○	○	○	○	○	○	○	○	○	○	○	○	○	○	
	老人ホーム、身体障害者福祉ホーム等	○	○	○	○	○	○	○	○	○	○	○	○	○	○	
	老人福祉センター、児童厚生施設等	▲	▲	○	○	○	○	○	▲	○	○	○	○	○	○	
	自動車教習所					▲	▲	○		○	○	○	○	○	○	
工場・倉庫等	単独車庫(附属車庫を除く)			▲	▲	▲	▲	○		○	○	○	○	○	○	
	建築物附属自動車車庫 ①②③については、建築物の延べ面積の1/2以下かつ備考欄に記載の制限	①	①	②	②	③	③	○	①	○	○	○	○	○	○	
	倉庫業倉庫							○		○	○	○	○	○	○	
	畜舎(15mを超えるもの)					▲	○	○		○	○	○	○	○	○	
	パン屋、米屋、豆腐屋、菓子屋、洋服店、畳屋、建具屋、自転車屋等で作業場の床面積が50㎡以下		▲	▲	▲	○	○	○	▲	○	○	○	○	○	○	
	危険性や環境を悪化させるおそれが非常に少ない工場					①	①	①		②	②	○	○	○	○	
	危険性や環境を悪化させるおそれが少ない工場									②	②	○	○	○	○	
	危険性や環境を悪化させるおそれがやや多い工場											○	○	○	○	
	危険性が大きい又は著しく環境を悪化させるおそれがある工場												○	○	○	
	自動車修理工場					①	①	②		③	③	○	○	○	○	
火薬、石油類、ガスなどの危険物の貯蔵・処理の量	量が非常に少ない施設			①	②	○	○		○	○	○	○	○	○	○	
	量が少ない施設									○	○	○	○	○	○	
	量がやや多い施設											○	○	○	○	
	量が多い施設												○	○	○	
卸売市場、火葬場、と畜場、汚物処理場、ごみ焼却場等	都市計画区域内については、原則、都市計画決定が必要															

注) 本表は、建築基準法別表第二の概要であり、すべての制限について掲載したものではありません。

用途地域の面積割合



□ 特別用途地区

都市計画区域名	市町村名	特別用途地区の内容	基本用途	面積 (ha)	計画決定年月日	最終変更年月日	告示番号
盛岡広域	盛岡市	特別工業地区	準工業	8.0	H 8. 3. 29	H19. 11. 30	市 425号
		特別業務地区 (第一種特別業務地区)	準工業	21.0	H 8. 3. 29	H19. 11. 30	市 425号
		特別業務地区 (第二種特別業務地区)	準工業	10.2	H13. 8. 1	R4. 3. 29	市 134号
		特別業務地区 (第三種特別業務地区)	準工業	9.3	H16. 12. 8	H19. 11. 30	市 425号
		特別業務地区 (第四種特別業務地区)	準工業	228.2	H19. 11. 30	R4. 3. 29	市 134号
		特別用途地区 (前潟小売店舗地区)	近隣商業	12.4	R4. 3. 29	-	市 134号
	滝沢市	特別用途地区 (中心拠点商業地区)	近隣商業	13.0	R4. 3. 29	-	市 57号
	矢巾町	特別業務地区 (矢幅駅東地区)	準工業	9.0	H 2. 6. 18	H13. 11. 12	町 93号
特別業務地区 (流通センター地区)		準工業	147.0	H 8. 3. 29	H13. 11. 12	町 93号	
釜石	釜石市	特別用途地区 (大規模集客施設制限地区)	近隣商業 準工業	105.0	H26. 10. 8	H30. 3. 30	市 28号
北上	北上市	特別用途地区 (大規模集客施設制限地区)	準工業	33.0	R5. 3. 24	-	市 24号
花巻	花巻市	特別用途地区 (大規模集客施設制限地区)	近隣商業 準工業	14.4	H25. 5. 28	-	市 220号
奥州	奥州市	特別工業地区 (第一種特別工業地区)	工業	11.0	H 2. 9. 5	H23. 3. 29	市 88号
		特別工業地区 (第二種特別工業地区)	工業	19.0	H 2. 9. 5	H23. 3. 29	市 88号
		特別用途地区 (大規模集客施設制限地区)	準工業	113.0	H20. 11. 5	R3. 4. 9	市 115号
遠野	遠野市	特別用途地区 (大規模集客施設制限地区)	準工業	60.0	H20. 3. 28	-	市 35号
久慈	久慈市	特別用途地区 (大規模集客施設制限地区)	準工業	33.0	H19. 11. 30	-	市 133号
紫波	紫波町	特別業務地区	準工業	34.3	S60. 9. 20	H 6. 12. 20	町 136号
山田	山田町	特別用途地区 (大規模集客施設制限地区)	準工業	21.6	H28. 9. 27	H30. 3. 7	町 22号
合計	11市町	-	-	902.4	-	-	-

□ 特定用途制限地域

都市計画区域名	市町村名	面積 (ha)	計画決定年月日	最終変更年月日	告示番号
北上	北上市	57.0	H20. 4. 1	-	市乙42-4号
大槌	大槌町	93.0	H27. 8. 4	R4. 3. 7	町告20号
陸前高田	陸前高田市	96.0	R1. 7. 1	-	市 82号
合計	3市町	246.0	-	-	-

□ 高度利用地区

都市計画区域名	市町村名	面積 (ha)	建築物の容積率の最高限度	建築物の容積率の最低限度	建築物の建ぺい率最高限度	建築物の建築面積最低限度 (㎡)	壁面の位置の制限	計画決定年月日	最終変更年月日	告示番号
盛岡広域	盛岡市	1.6								
	駅前	0.5	60/10	20/10	8/10	200	—	S53. 2. 24	—	市 32号
	中ノ橋	1.1	60/10	20/10	8/10	200	(※1)	R3. 3. 25	—	市 160号
北上	北上市	6.1								
	駅前	3.8	40/10	20/10	8/10	200	—	S53. 9. 4	S54. 12. 7	市 56号
	本通り	2.3	45/10	20/10	7/10	200	(※2)	H10. 6. 19	—	市 17号
奥州	奥州市	1.9	40/10	20/10	8/10	200	—	S55. 12. 2	H23. 3. 29	市 89号
合計	3市	9.6	—	—	—	—	—	—	—	—

(※1) 道路境界線より2.0m (庇 (歩行者環境の改善のために設置するもので、通行の妨げにならないものに限る。)) その他これに類する公益上必要な建築物で通行上支障がないものについてはこの限りでない。)

(※2) 道路境界線より2.0m (ただし、歩行者用通路を除く。)、敷地境界線より4.0m

□ 防火・準防火地域

都市計画区域名	市町村名	面積 (ha)		計画決定年月日	最終変更年月日	告示番号
		防火地域	準防火地域			
盛岡広域	盛岡市	25.0	—	S32. 8. 24	H9. 10. 17	市 304号
		—	1,179.0	S26. 9. 29	H21. 3. 19	市 80号
釜石	釜石市	—	218.0	S62. 6. 10	H 6. 3. 1	市 20号
宮古	宮古市	—	111.2	S26. 12. 22	—	建 1066号
北上	北上市	—	240.0	S45. 7. 1	R2. 3. 31	市 37号
花巻	花巻市	—	75.3	S43. 12. 28	—	建 3864号
大船渡	大船渡市	—	33.7	S35. 9. 6	H30. 4. 11	市 58号
一関	一関市	—	163.7	S41. 8. 26	—	建 2956号
奥州	奥州市	—	50.0	H 1. 10. 2	H23. 3. 29	市 90号
久慈	久慈市	—	80.0	S39. 7. 13	H11. 6. 18	市 65号
陸前高田	陸前高田市	—	27.0	S59. 3. 27	H27. 9. 9	市 144号
合計	10市町	25.0 (1市)	2,177.9 (10市)	—	—	—

□ 景観地区

都市計画区域名	市町村名	名称	面積 (ha)	計画決定年月日	最終変更年月日	告示番号
盛岡広域	盛岡市	大慈寺地区景観地区	36.8	H24. 8. 24	—	市 433号
一関	平泉町	平泉景観地区	774.0	H21. 4. 1	—	町 9号
陸前高田	陸前高田市	陸前高田景観地区	258.9	R1. 7. 1	—	市 81号

□ 風致地区

都市計画区域名	市町村名	地区名	種別面積 (ha)				計画決定年月日	最終変更年月日	告示番号
			第1種	第3種	第4種	合計			
盛岡広域	盛岡市	高松地区	68.3	9.1	28.7	106.1	S27. 7. 24 (H22. 12. 3)	—	建 1063号 (県 936号)
		山王地区	62.4	31.3	11.4	105.1			
		小計	130.7	40.4	40.1	211.2	—	—	—
宮古	宮古市	浄土ヶ浜地区	60.7	45.5	5.9	112.1	S26. 12. 22 (H22. 12. 3)	—	建 1068号 (県 936号)
合計	2市	3地区	191.4	85.9	46.0	323.3	—	—	—

() は、県条例に基づく種別ごとの範囲の告示

□ 駐車場整備地区

都市計画 区域名	市町村名	面積 (ha)	計画決定 年月日	最終変更 年月日	告示番号
盛岡広域	盛岡市	238.0	S45.12.22	H13.6.1	市 199号
釜石	釜石市	27.6	S52.12.12	H26.10.8	市 241号
一関	一関市	88.6	S55.11.29	—	市 74号
北上	北上市	89.6	S58.6.1	—	市 28号
合計	4市	443.8	—	—	—

【駐車場法による分類】

①路上駐車場

駐車場整備地区内の道路面上に設置され、一般公共の用に供される駐車場。

②路外駐車場

道路面外に設置され、一般公共の用に供される駐車場。

③都市計画駐車場

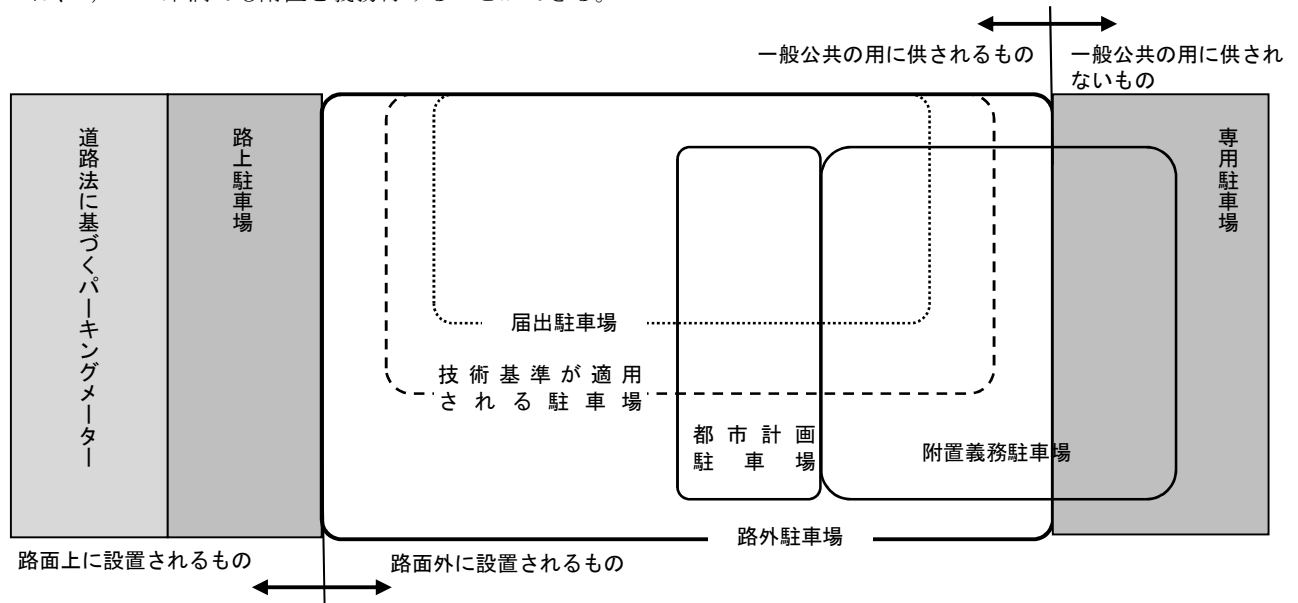
対象とする駐車需要が広く、一般公共の用に供すべき基幹的なもので、かつ、その位置に永続的に確保すべきものである場合に、都市計画に定められる路外駐車場。

④届出駐車場（法第12条）

都市計画区域内の路外駐車場（自動車の駐車のために供する部分の面積が500㎡以上）で駐車料金を徴収する駐車場。必要な事項について、知事（市長）に届出が必要となる。

⑤附置義務駐車施設（法第20条）

駐車場整備地区内又は商業地域若しくは近隣商業地域内において、延べ面積が2,000㎡以上の建築物を新築する場合、地方公共団体の条例で駐車施設の附置を義務付けることができる。特に、劇場、百貨店等、駐車需要の大きな建築物は、2,000㎡未満でも附置を義務付けることができる。



□ 臨港地区

都市計画 区域名	市町村名	面積 (ha)	計画決定 年月日	最終変更 年月日	告示番号
釜石	釜石市	49.0	S39.12.28	H30.8.10	県 617号
宮古	宮古市	107.7	S39.3.23	R6.3.29	県 237号
大船渡	大船渡市	118.0	S39.12.28	H25.8.13	県 614号
久慈	久慈市	117.0	S39.3.23	H11.6.18	県 526号
合計	4市	391.7	—	—	—

□ 流通業務地区

都市計画 区域名	市町村名	流通業務地区		流通業務 団地面積 (ha)	計画決定 年月日	最終変更 年月日	告示番号
		地区名	面積 (ha)				
花 巻	花 巻 市	花巻流通業務地区	43.0	36.9	H10. 5. 26	H20. 6. 27	県 498号

□ 伝統的建造物群保存地区

都市計画 区域名	市町村名	名 称	面 積 (ha)	計画決定 年月日	最終変更 年月日	告示番号
金 ヶ 崎	金ヶ崎町	金ヶ崎町城内諏訪小路伝統的建造物群保存地区	34.8	H12. 9. 19	—	町 154号

■ 被災市街地復興推進地域（法第10条の4）

大規模な火災や震災等により相当数の建築物が滅失した区域において、早期に健全な復興を図ることを目的として定める地域です。

本県では、平成23年3月に発生した東日本大震災津波により、3市町8地区で決定されています。

□ 被災市街地復興推進地域の決定状況

都市計画 区域名	市町村名	地 区 名	面 積 (ha)	計画決定 年月日	最終変更 年月日	告示番号
釜 石	釜 石 市	鵜 住 居 地 区	82.2	H24. 7. 9	—	市 111号
		釜 石 東 部 地 区	62.7	H24. 7. 9	—	市 112号
		平 田 地 区	23.7	H24. 7. 9	—	市 113号
		小 計	168.6	—	—	—
陸 前 高 田	陸前高田市	陸 前 高 田 地 区	626.5	H24. 2. 8	H27. 1. 20	市 8号
大 槌	大 槌 町	町 方 ・ 安 渡 地 区	103.5	H24. 5. 16	—	町 31号
		沢 山 地 区	25.7	H24. 5. 16	—	町 32号
		赤 浜 地 区	11.2	H24. 5. 16	—	町 33号
		吉 里 吉 里 地 区	23.7	H24. 5. 16	—	町 34号
		小 計	164.1	—	—	—
合 計	3 市 町	8 地 区	959.2	—	—	—

V. 都市施設

■ 都市計画決定状況（都市施設関係）

都市計画 区域名	市町村名	道路	駐 車 場	公 園	緑 地	広 場	墓 園	そ の 他 の 公 共 空 地	下 水 道			汚 物 処 理 場	ご み 焼 却 場	ご み 処 理 場	産 業 廃 棄 物 処 理 場	河 川	学 校	教 育 文 化 施 設	市 場	と 畜 場	火 葬 場	一 団 地 の 住 宅 施 設	一 団 地 の 官 公 庁 施 設	流 通 業 務 団 地	一 団 地 の 津 波 防 災 拠 点 市 街 地 形 成 施 設	防 火 の 施 設		
									流 域 下 水 道	公 共 下 水 道	都 市 下 水 路																	
盛岡広域	盛岡市	●	●	●	●	●	●		●	●			●	●					●		●					●		
	滝沢市	●		●					●	●		●																
	矢巾町	●		●					●	●			●								●							
釜石	釜石市	●	●	●	●	●	●		●	●	●		●						●		●					●	●	
宮古	宮古市	●		●	●					●	●	●	●	●					●		●						●	●
北上	北上市	●	●	●	●				●	●		●		●		●					●							
花巻	花巻市	●		●	●				●	●	●			●					●		●			●				
大船渡	大船渡市	●		●	●			●		●	●	●		●			●		●		●					●		
一関	一関市	●	●	●	●				●	●									●		●						●	
	平泉町	●	●						●	●																		
奥州	奥州市	●		●	●		●		●	●		●		●	●						●						●	
遠野	遠野市	●		●	●					●											●							
久慈	久慈市	●		●	●					●	●	●	●					●										
	野田村			●						●																		
陸前高田	陸前高田市	●		●						●	●										●						●	
二戸	二戸市	●		●						●																		
八幡平	八幡平市	●								●		●																
大槌	大槌町	●		●						●		●					●				●	●					●	
紫波	紫波町	●		●						●		●								●	●							
岩泉	岩泉町	●								●	●										●							
山田	山田町	●		●						●									●		●						●	
金ヶ崎	金ヶ崎町	●		●					●	●									●									
一戸	一戸町	●		●						●																		
岩手	岩手町	●		●						●											●							
雫石	雫石町			●					●	●			●	●							●							

■ 道 路

□ 都市計画道路の計画決定状況

都市計画 区域名	市町村名	計 画									合 計 ③ (km)
		合 計 ① (km)	自 動 車 専用道路 (km)	幹 線 街 路					区画街路 (km)	特殊街路 (km)	
				計 (km)	A, B 計 ② (km)	A (km)	B (km)	C (km)			
盛岡広域	盛岡市	259.79	5.81	237.39	180.61	135.47	45.14	56.78	0.97	15.62	181.57
	滝沢市	32.04	0.00	30.06	19.25	13.21	6.04	10.81	1.98	0.00	23.82
	矢巾町	36.39	0.00	35.95	16.56	7.69	8.87	19.39	0.44	0.00	23.81
	小計	328.22	5.81	303.40	216.42	156.37	60.05	86.98	3.39	15.62	229.20
釜石	釜石市	55.71	13.19	42.52	39.98	32.25	7.73	2.54	0.00	0.00	28.27
宮古	宮古市	46.26	12.14	34.12	23.62	14.24	9.38	10.50	0.00	0.00	31.38
北上	北上市	102.64	0.00	99.54	56.15	27.06	29.09	43.39	1.88	1.22	64.65
花巻	花巻市	142.74	24.45	116.45	67.08	20.60	46.48	49.37	0.70	1.14	111.47
大船渡	大船渡市	41.87	3.41	36.80	30.71	9.67	21.04	6.09	1.66	0.00	37.36
一関	一関市	82.18	0.00	78.38	54.95	26.67	28.28	23.43	3.80	0.00	54.17
	平泉町	17.70	0.00	16.15	6.89	0.00	6.89	9.26	0.00	1.55	1.87
	小計	99.88	0.00	94.53	61.84	26.67	35.17	32.69	3.80	1.55	56.04
奥州	奥州市	138.82	0.00	137.32	85.05	30.96	54.09	52.27	0.00	1.50	68.99
遠野	遠野市	33.04	9.23	22.61	14.26	0.00	14.26	8.35	0.00	1.20	21.19
久慈	久慈市	38.86	12.25	26.61	22.53	9.30	13.23	4.08	0.00	0.00	27.03
	野田村	—	—	—	—	—	—	—	—	—	—
	小計	38.86	12.25	26.61	22.53	9.30	13.23	4.08	0.00	0.00	27.03
陸前高田	陸前高田市	22.43	5.90	16.53	5.56	0.00	5.56	10.97	0.00	0.00	15.98
二戸	二戸市	32.87	0.00	31.32	23.98	0.00	23.98	7.34	0.00	1.55	13.17
八幡平	八幡平市	25.66	0.00	25.66	7.72	0.00	7.72	17.94	0.00	0.00	10.50
大槌	大槌町	22.00	9.28	12.72	7.79	0.00	7.79	4.93	0.00	0.00	7.99
紫波	紫波町	23.75	0.00	23.75	17.78	0.00	17.78	5.97	0.00	0.00	17.34
岩泉	岩泉町	6.69	0.00	6.69	4.99	0.00	4.99	1.70	0.00	0.00	4.22
山田	山田町	10.60	3.23	7.37	4.68	0.00	4.68	2.69	0.00	0.00	6.01
金ヶ崎	金ヶ崎町	26.73	0.00	26.73	20.98	0.00	20.98	5.75	0.00	0.00	13.64
一戸	一戸町	14.63	0.00	14.63	13.08	0.00	13.08	1.55	0.00	0.00	6.83
岩手	岩手町	11.27	0.00	11.27	7.37	0.00	7.37	3.90	0.00	0.00	2.85
雫石	雫石町	—	—	—	—	—	—	—	—	—	—
合 計		1,224.67	98.89	1,090.57	731.57	327.12	404.45	359.00	11.43	23.78	774.11

表中のA、B、Cは次の区域を示す A区域：市街化区域又は用途地域内でDID区域内
 B区域：市街化区域又は用途地域内でDID区域外
 C区域：都市計画区域内におけるA、B以外の区域

改 良 済								用途地域 面 積 ⑤ (ha)	改良率 ③/① (%)	幹線街路 整備水準 (計 画) ②/⑤ (km/km ²)	幹線街路 整備水準 (整 備 済) ④/⑤ (km/km ²)
自 動 車 専 用 道 路 (km)	幹 線 街 路					区画街路 (km)	特殊街路 (km)				
	計 (km)	A、B計 ④ (km)	A (km)	B (km)	C (km)						
0.00	168.44	136.92	105.52	31.40	31.52	0.97	12.16	5,230	69.89	3.45	2.62
0.00	21.84	14.50	8.94	5.56	7.34	1.98	0.00	726	74.34	2.65	2.00
0.00	23.37	16.56	7.69	8.87	6.81	0.44	0.00	666	65.43	2.48	2.48
0.00	213.65	167.98	122.15	45.83	45.67	3.39	12.16	6,622	69.83	3.27	2.54
0.00	28.27	28.27	25.14	3.13	0.00	0.00	0.00	1,458	50.74	2.74	1.94
0.00	31.38	21.08	12.20	8.88	10.30	0.00	0.00	1,023	67.83	2.31	2.06
0.00	62.55	43.91	25.75	18.16	18.64	1.73	0.37	2,362	62.99	2.38	1.86
24.45	85.18	52.26	16.71	35.55	32.92	0.70	1.14	2,210	78.09	3.04	2.36
3.41	32.29	29.06	9.67	19.39	3.23	1.66	0.00	918	89.23	3.35	3.17
0.00	50.81	39.72	19.97	19.75	11.09	3.36	0.00	1,786	65.92	3.08	2.24
0.00	1.77	0.88	0.00	0.88	0.89	0.00	0.10	218	10.56	3.17	0.40
0.00	52.58	40.60	19.97	20.63	11.98	3.36	0.10	2,004	56.11	3.09	2.03
0.00	67.63	47.63	18.99	28.64	20.00	0.00	1.36	2,193	49.70	3.88	2.17
0.00	19.99	12.28	0.00	12.28	7.71	0.00	1.20	387	64.13	3.69	3.17
12.25	14.78	12.19	5.51	6.68	2.59	0.00	0.00	791	69.56	2.85	1.54
—	—	—	—	—	—	—	—	50	—	—	—
12.25	14.78	12.19	5.51	6.68	2.59	0.00	0.00	841	69.56	2.68	1.45
5.90	10.08	3.66	0.00	3.66	6.42	0.00	0.00	229	71.24	2.43	1.60
0.00	11.87	9.78	0.00	9.78	2.09	0.00	1.30	785	40.07	3.06	1.25
0.00	10.50	1.34	0.00	1.34	9.16	0.00	0.00	324	40.92	2.38	0.29
0.00	7.99	5.03	0.00	5.03	2.96	0.00	0.00	381	36.32	2.04	1.32
0.00	17.34	13.10	0.00	13.10	4.24	0.00	0.00	599	73.01	2.97	2.19
0.00	4.22	2.52	0.00	2.52	1.70	0.00	0.00	151	63.08	3.30	1.67
0.00	6.01	4.17	0.00	4.17	1.84	0.00	0.00	415	56.70	1.13	1.00
0.00	13.64	11.03	0.00	11.03	2.61	0.00	0.00	933	51.03	2.25	1.18
0.00	6.83	5.99	0.00	5.99	0.84	0.00	0.00	268	46.68	4.88	2.24
0.00	2.85	2.85	0.00	2.85	0.00	0.00	0.00	208	25.29	3.55	1.37
—	—	—	—	—	—	—	—	159	—	—	—
46.01	699.63	514.73	256.09	258.64	184.90	10.84	17.63	24,476	63.21	2.99	2.10

都市計画道路の計画決定一覧表

区域名	市町村名	番号	路線名	計画決定			計画決定延長 (km)				改良済延長 (km)			
				車線数	幅員 (m)	全体延長 (km)	計	A	B	C	計	A	B	C
盛岡広域	盛岡市	1・4・1	手代森川目線	4	17	5.81	5.81			5.81	0			0
		3・1・2	開運橋飯岡線	6	50	5.05	5.05	1.79	1.67	1.59	5.05	1.79	1.67	1.59
		3・4・3	中堤町穴口線	2	17	4.08	3.79	3.64	0.15		0			
		3・2・4	津志田湯沢線	4	30	4.24	4.24	1.86	0	2.38	4.24	1.86		2.38
		3・2・5	津志田下飯岡線	2	30	2.63	2.63	0.50	1.63	0.50	1.04	0.50	0.54	
		3・3・6	向中野安倍館線	4	22	8.21	8.21	7.89		0.32	6.48	6.16		0.32
		3・3・7	盛岡駅上盛岡駅線	4	25	1.50	1.50	1.43		0.07	1.09	1.02		0.07
		3・3・8	盛岡駅内丸線	4	28	0.99	0.99	0.92		0.07	0.66	0.59		0.07
		3・3・9	西仙北北川線	4	25	7.55	5.52	1.69	0.93	2.90	2.22	1.14	1.08	
		3・3・10	南仙北北飯岡線	4	25	2.02	2.02	1.91		0.11	1.40		1.40	
		3・3・11	向中野東仙北線	4	25	1.88	1.88	1.49	0.39		1.88	1.49	0.39	
		3・3・12	向中野前潟線	4	25	4.75	4.75	0.05	1.40	3.30	2.02	0.05	1.40	0.57
		3・3・13	明治橋猪去線	4	22	5.76	5.76	1.62	1.07	3.07	5.76	1.62	1.07	3.07
		3・3・14	夕顔瀬橋煙山線	4	25	10.04	8.09	2.04	1.20	4.85	8.09	2.04	1.20	4.85
		3・3・15	太田橋中川線	4	28	1.47	1.47	1.03	0.44		1.47	1.03	0.44	
		3・3・16	太田橋雫石線	4	25	9.47	4.70	1.48	1.12	2.10	4.70	1.48	1.12	2.10
		3・3・17	安倍館鶴飼下前田線	4	22	3.43	3.20	1.98	0.29	0.93	0			
		3・3・18	上堂鶴飼線	4	22	3.85	2.06	2.06			1.09	1.09		
		3・3・19	上田深沢線	4	22	5.73	5.73	5.22	0.35	0.16	5.73	5.22	0.35	0.16
		3・3・20	鉢の皮小鳥沢線	4	24	2.41	2.41	2.07	0.34		2.41	2.07	0.34	
		3・3・21	梨木町上米内線	未	22	4.92	4.92	1.67	0.83	2.42	4.92	1.67	0.83	2.42
		3・3・22	手代森南大橋線	4	25	3.32	3.32	0.16	2.47	0.69	3.32	0.16	2.47	0.69
		3・4・24	開運橋夕顔瀬線	4	20	0.66	0.66	0.66			0.66	0.66		
		3・4・25	矢巾滝沢線	4	18.5	26.76	18.68	14.38	2.34	1.96	18.68	14.38	2.34	1.96
		3・4・26	氏子橋細谷地線	2	16	3.43	2.00	2.00			0.83	0.83		
		3・4・27	三本柳手代森線	4	21	1.38	1.38	0.08	0.25	1.05	1.05			1.05
		3・4・28	明治橋大沢川原線	2	18	1.67	1.67	1.55		0.12	1.65	1.53		0.12
		3・4・29	岩手飯岡駅三本柳線	2	18	1.39	1.39	1.39			1.39	1.39		
		3・4・30	矢幅駅黒川線	2	18	3.69	0.57		0.42	0.15	0.39			0.39
		3・3・32	盛岡駅長田町線	4	25	1.00	1.00	0.92		0.08	0.88	0.80		0.08
		3・4・33	新田蔵戸前線	2	16	2.34	2.34	0.94	0.20	1.20	1.10	0.96	0.14	
		3・4・34	北天昌寺町橋場線	2	16	2.82	2.82	1.17	0.26	1.39	0			
		3・4・35	新道大坊線	2	16	2.31	2.31	2.31			0			
		3・4・36	上厨川厨川五丁目線	2	16	5.75	5.75	5.17	0.42	0.16	4.78	4.78		
		3・4・37	茨島土沢線	2	16	3.28	1.47	1.47			1.47	1.47		
		3・4・38	厨川元村線	2	16	3.28	0.78	0.78			0.54	0.54		
		3・4・39	本町上田線	2	16	2.40	2.40	2.40			1.55	1.55		
		3・4・40	堤頭東黒石野線	2	16	3.21	3.21	3.21			3.21	3.21		
		3・4・41	東松園松屋敷線	2	16	2.12	2.12	2.12			2.12	2.12		
		3・4・42	加賀野四丁目水道橋線	2	16	1.38	1.38	1.38			1.38	1.38		
		3・4・43	中ノ橋通若園町線	2	16	0.57	0.57	0.57			0.57	0.57		
		3・5・44	神明前川目線	2	12	7.09	7.09	3.33		3.76	7.09	3.33		3.76
		3・4・46	津志田久保屋敷線	2	16	4.66	4.66	1.84	0.91	1.91	2.21	0.30		1.91
		3・4・47	西見前赤林線	2	16	3.30	2.78	0.50	0.17	2.11	1.26		0.17	1.09
		3・4・48	津志田西見前線	2	16	1.21	1.21	1.13		0.08	0.92	0.92		
		3・4・49	津志田白沢線	2	16	8.47	3.64	2.10		1.54	3.64	3.64		
		3・5・55	中ノ橋大通線	2	13	0.83	0.83	0.83			0.83	0.83		
		3・5・56	岩手公園開運橋線	2	15	0.73	0.73	0.73			0.73	0.73		
		3・5・57	下ノ橋南大通線	2	15	0.64	0.64	0.58		0.06	0.13	0.13		
		3・5・58	下ノ橋更ノ沢線	2	12	3.22	3.22	3.02	0.20		3.22	3.02	0.20	
		3・5・59	西仙北津志田線	2	12	2.73	2.73	1.49	1.24		2.27	1.43	0.84	
		3・5・60	仙北町駅長田線	2	12	0.57	0.57	0.57			0.57	0.57		

概成済延長 (km)			当初決定	最終変更			駅前・交通広場		国県市道の種別	備考	番号	路線名
計	A	B	年月日	年月日	告示番号	面積 (㎡)	駅名					
5.81			5.81	H13.12.21	H13.12.21	県 955号			国		1・4・1	手代森川目線
0				S13.3.5	R4.2.18	県 85号			国・市		3・1・2	開運橋飯岡線
0				S44.3.4	H13.10.23	市 340号			国・市		3・4・3	中堤町穴口線
0				S46.8.14	R4.2.18	県 85号			国・県		3・2・4	津志田湯沢線
0.26		0.26		S49.12.13	H13.4.3	県 332号			市		3・2・5	津志田下飯岡線
1.64	1.64			S13.3.5	R6.2.28	市 55号			国・県・市		3・3・6	向中野安倍館線
0.41	0.41			S13.3.5	H13.4.3	県 332号	16,500	盛岡駅	県	駅前広場	3・3・7	盛岡駅上盛岡駅線
0				S49.12.13	R6.2.28	市 55号			市		3・3・8	盛岡駅内丸線
0				S49.12.13	R4.2.18	県 85号			県・市		3・3・9	西仙北北川線
0.84			0.84	S49.12.13	R4.2.18	県 85号			市		3・3・10	南仙北北飯岡線
0				S13.3.5	H13.4.3	県 332号			市		3・3・11	向中野東仙北線
0				S60.2.26	H13.4.3	県 332号			国		3・3・12	向中野前湯線
0				S13.3.5	R4.2.18	県 85号			県		3・3・13	明治橋猪去線
0				S13.3.5	R4.2.18	県 85号			県・市		3・3・14	夕顔瀬橋煙山線
0				S49.12.13	H13.4.3	県 332号			市		3・3・15	太田橋中川線
0				S13.3.5	R4.2.18	県 85号			国・県		3・3・16	太田橋零石線
0				S44.3.4	R4.2.18	市 65号			市		3・3・17	安倍館鶉飼下前田線
0.27	0.27			S44.3.4	R4.2.18	県 85号			県・市		3・3・18	上堂鶉飼線
0				S13.3.5	H13.4.3	県 332号			市		3・3・19	上田深沢線
0				S46.8.14	H13.4.3	県 332号			市		3・3・20	鉢の皮小鳥沢線
0				H1.9.29	H3.3.1	県 171号			国・市		3・3・21	梨木町上米内線
0				S57.12.14	H13.12.21	県 955号			国		3・3・22	手代森南大橋線
0				S13.3.5	H13.4.3	県 332号			市		3・4・24	開運橋夕顔瀬線
0				S13.3.5	R4.2.18	県 85号			国		3・4・25	矢巾滝沢線
0.11	0.11			S40.12.28	H11.11.19	県 958号			市		3・4・26	氏子橋細谷地線
0.33	0.08	0.25		S49.12.13	H13.12.21	県 955号			県		3・4・27	三本柳手代森線
0				S13.3.5	H13.4.3	県 332号			市		3・4・28	明治橋大沢川原線
0				S49.12.13	H11.11.19	県 958号	4,180	岩手飯岡駅	市	駅前広場	3・4・29	岩手飯岡駅三本柳線
0				S49.12.13	H17.9.6	県 774号			県		3・4・30	矢幅駅黒川線
0				S13.3.5	H25.3.11	市 104号			県・市		3・3・32	盛岡駅長田町線
0				S49.12.13	R4.2.18	市 65号			市		3・4・33	新田蔵戸前線
0.16	0.16			S44.3.4	R4.2.18	市 65号			市		3・4・34	北天昌寺町橋場線
0				S44.3.4	H17.3.1	県 145号			県・市		3・4・35	新道大坊線
0.20	0.20			S44.3.4	H11.11.19	県 958号			市		3・4・36	上厨川厨川五丁目線
0				S44.3.4	H13.4.3	県 332号			市		3・4・37	茨島土沢線
0				S44.3.4	H11.11.19	県 958号			市		3・4・38	厨川元村線
0.85	0.85			S13.3.5	H13.4.3	県 332号			市		3・4・39	本町上田線
0				S46.8.14	H13.4.3	県 332号			市		3・4・40	堤頭東黒石野線
0				S61.2.4	H13.4.3	県 332号			市		3・4・41	東松園松屋敷線
0				S13.3.5	H13.4.3	県 332号			市		3・4・42	加賀野四丁目水道橋線
0				S13.3.5	H25.3.11	市 104号			市		3・4・43	中ノ橋通若園町線
0				S13.3.5	H13.12.21	県 955号			国		3・5・44	神明前川目線
0				S49.12.13	H13.4.3	県 332号			市		3・4・46	津志田久保屋敷線
0				S49.12.13	R6.2.28	市 55号			市		3・4・47	西見前赤林線
0				S49.12.13	R6.2.28	市 55号			市		3・4・48	津志田西見前線
0				S49.12.13	R4.2.18	町 13号			市		3・4・49	津志田白沢線
0				S13.3.5	H13.4.3	市 138号			市		3・5・55	中ノ橋大通線
0				S13.3.5	H13.4.3	市 138号			市		3・5・56	岩手公園開運橋線
0				S13.3.5	H13.4.3	市 138号			市		3・5・57	下ノ橋南大通線
0				S13.3.5	H13.4.3	県 332号			市		3・5・58	下ノ橋更ノ沢線
0				S56.9.8	H13.4.3	市 138号			市		3・5・59	西仙北津志田線
0				S56.9.8	H13.4.3	市 138号	2,000	仙北町駅	市	交通広場	3・5・60	仙北町駅長田線

都市計画道路の計画決定一覧表

区域名	市町村名	計画決定			計画決定延長 (km)				改良済延長 (km)					
		番号	路線名	車線数	幅員 (m)	全体延長 (km)	計	A	B	C	計	A	B	C
盛岡広域	盛岡市	3・5・61	西仙北向中野線	2	12	0.83	0.83	0.51	0.32		0.83	0.51	0.32	
		3・5・62	追分向中野線	2	12	0.75	0.75	0.75			0.75	0.75		
		3・5・63	林古道明線	2	12	0.70	0.70	0.61	0.09		0.70	0.61	0.09	
		3・5・64	新道寺山線	2	13	2.56	2.56	2.47		0.09	1.73	1.64		0.09
		3・5・65	盛岡駅青山線	2	12	3.05	3.05	3.05			2.31	2.31		
		3・5・68	東松園1号線	2	12	0.88	0.88	0.88			0.88	0.88		
		3・5・69	東松園2号線	2	12	0.75	0.75	0.75			0.75	0.75		
		3・5・70	大塚水道橋線	2	12	0.86	0.86	0.86			0.86	0.86		
		3・5・71	中道水道橋線	2	12	1.44	1.44	0.55	0.89		1.44	0.55	0.89	
		3・5・72	内丸神明町線	2	12	0.74	0.74	0.68		0.06	0.25	0.25		
		3・5・73	板子塚新堰線	2	12	1.78	1.78	1.78			1.78	1.78		
		3・5・74	新堰高畑線	2	12	0.40	0.40	0.40			0.40	0.40		
		3・5・75	下永林金蔵前線	2	12	0.27	0.27	0.27			0.27	0.27		
		3・5・76	上碓南仙北線	2	12	0.71	0.71	0.71			0.71	0.71		
		3・5・77	上碓塚堰線	2	12	0.66	0.66	0.66			0.66	0.66		
		3・5・84	大沢川原本町通線	2	13	0.82	0.82	0.82			0.60	0.60		
		3・6・86	鍛冶町上衆小路線	2	11	1.36	1.36	1.36			0			
		3・6・88	中島台太郎線	2	9	0.70	0.70	0.70			0.70	0.70		
		3・6・89	駒形町中島線	2	9	0.87	0.87	0.87			0.87	0.87		
		3・6・90	西仙北長田線	2	8	0.56	0.56	0.56			0.56	0.56		
		3・4・91	梨木町西下台町線	2	16	0.90	0.90	0.90			0			
		3・5・92	高松厨川線	2	12	2.17	2.17	1.35	0.10	0.72	1.03	0.65		0.38
		3・6・96	内丸愛宕町線	2	11	1.09	1.09	1.09			0.36	0.36		
		3・6・97	本町通天神町線	2	11	1.19	1.19	1.14		0.05	0			
		3・6・98	中ノ橋通山岸線	2	11	1.75	1.75	1.67		0.08	0.66	0.58		0.08
		3・7・99	庚申窪三ツ割線	2	7	1.77	1.77	1.62	0.15		1.77	1.62	0.15	
		3・4・102	下太田新田屋敷田線	2	16	1.04	1.04	0.39	0.38	0.27	0.77	0.39	0.38	
		3・5・103	榊北太田線	2	12	1.43	1.43	0.72	0.71		1.43	0.72	0.71	
		3・5・104	中太田新田沢田線	2	12	0.64	0.64	0.18	0.46		0.64	0.18	0.46	
		3・3・109	松島状小屋線	4	25	7.94	7.94		0.76	7.18	1.02		0.76	0.26
		3・5・110	船綱状小屋線	2	12	5.58	5.58		3.47	2.11	0			
		3・5・111	洪民門前寺線	2	12	1.18	1.18		0.90	0.28	0			
		3・5・112	芋田好摩線	2	12	1.06	1.06		0.94	0.12	0			
		3・5・113	好摩駅夜更森線	2	12	0.71	0.71		0.71		0			
		3・4・114	洪民鶴飼線	2	16	0.95	0.95		0.79	0.16	0.95		0.79	0.16
		3・5・115	泉田駅線	2	12	0.82	0.82		0.82		0.82		0.82	
		3・1・116	盛岡駅本宮線	4	60	2.42	2.42	0.43	1.06	0.93	2.05	0.43	1.06	0.56
		3・6・117	盛岡駅旭橋線	2	11.5	0.31	0.31	0.31			0.31	0.31		
		3・4・118	盛岡駅西口1号線	2	17	1.04	1.04	1.04			1.04	1.04		
		3・4・119	盛岡駅西口2号線	2	20	0.48	0.48	0.48			0.48	0.48		
		3・4・120	本宮下飯岡線	2	16	2.53	2.53		2.31	0.22	2.25		2.25	
		3・4・121	下太田新田本宮線	2	16	1.30	1.30		0.80	0.50	0.87		0.78	0.09
		3・4・122	宮沢小幡線	2	16	0.59	0.59		0.59		0.57		0.57	
3・4・123	中島下鹿妻線	2	16	1.67	1.67		1.67		1.67		1.67			
3・4・124	畑返下鹿妻線	2	16	1.68	1.68		1.47	0.21	0.89		0.89			
3・4・125	向中野飯岡新田線	2	16	1.88	1.88		1.88		0.18		0.18			
3・4・127	永井赤林線	2	17	1.98	1.45			1.45	1.00			1.00		
3・4・128	開運橋大沢川原線	2	16	0.16	0.16	0.16			0.16	0.16				
3・4・129	岩手飯岡駅南公園線	2	19	0.73	0.73	0.48		0.25	0.73	0.48		0.25		
3・4・130	前田四ツ長線	2	17	0.39	0.39	0.04	0.26	0.09	0					
3・4・131	荒屋宮沢線	2	16	0.38	0.38		0.38		0.38		0.38			
3・5・133	沼橋新田線	2	12	1.57	1.57		1.57		0					

概成済延長 (km)			当初決定			最終変更			駅前・交通広場		国県市道の種別	備考	番号	路線名
計	A	B	C	年月日	年月日	告示番号	面積 (㎡)	駅名						
0				S56. 9. 8	H13. 4. 3	市 138号			市			3・5・61	西仙北向中野線	
0				S56. 9. 8	H13. 4. 3	市 138号			市			3・5・62	追分向中野線	
0				S56. 9. 8	H13. 4. 3	市 138号			市			3・5・63	林古道明線	
0.83	0.83			S13. 3. 5	H17. 3. 1	県 145号			市			3・5・64	新道寺山線	
0				S49.12.13	H13. 4. 3	市 138号			市			3・5・65	盛岡駅青山線	
0				S60.12.25	H13. 4. 3	市 138号			市			3・5・68	東松園1号線	
0				S60.12.25	H13. 4. 3	市 138号			市			3・5・69	東松園2号線	
0				S63. 2.22	H13. 4. 3	市 138号			市			3・5・70	大塚水道橋線	
0				S63. 2.22	H13. 4. 3	市 138号			市			3・5・71	中道水道橋線	
0.49	0.43		0.06	S46. 8.11	H25. 3.11	市 104号			市			3・5・72	内丸神明町線	
0				S51. 2.27	H13. 4. 3	市 138号			市			3・5・73	板子塚新堰線	
0				S51. 2.27	H13. 4. 3	市 138号			市			3・5・74	新堰高畑線	
0				S51. 2.27	H13. 4. 3	市 138号			市			3・5・75	下永林金蔵前線	
0				S51. 2.27	H13. 4. 3	市 138号			市			3・5・76	上碓南仙北線	
0				S51. 2.27	H13. 4. 3	市 138号			市			3・5・77	上碓塚堰線	
0.22	0.22			S13. 3. 5	H25. 3.11	市 104号			市			3・5・84	大沢川原本町通線	
1.30	1.30			S13. 3. 5	H13. 4. 3	県 332号			県・市			3・6・86	鍛冶町上衆小路線	
0				S60. 9.10	H13. 4. 3	市 138号			市			3・6・88	中島台太郎線	
0				S60. 9.10	H13. 4. 3	市 138号			市			3・6・89	駒形町中島線	
0				S60. 9.10	H13. 4. 3	市 138号			市			3・6・90	西仙北長田線	
0.90	0.90			S13. 3. 5	H25. 3.11	市 104号			市			3・4・91	梨木町西下台町線	
0				S13. 3. 5	H25. 3.11	市 104号			市			3・5・92	高松厨川線	
0				S13. 3. 5	H22. 3.17	市 98号			市			3・6・96	内丸愛宕町線	
1.19	1.14		0.05	S13. 3. 5	H25. 3.11	市 104号			市			3・6・97	本町通天神町線	
1.09	1.09			S13. 3. 5	H24. 8.24	市 428号			市			3・6・98	中ノ橋通山岸線	
0				S13. 3. 5	H22. 3.17	市 98号			市			3・7・99	庚申窪三ツ割線	
0				H 3.10. 1	H13. 4. 3	県 332号			市			3・4・102	下太田新田屋敷田線	
0				H 3.10. 1	H11.11.19	市 418号			市			3・5・103	榊北太田線	
0				H 3.10. 1	H13. 4. 3	市 138号			市			3・5・104	中太田新田沢田線	
0				H 3.11.29	H13. 4. 3	県 332号			国			3・3・109	松島状小屋線	
5.58		3.47	2.11	H 3.11.29	H13. 4. 3	県 332号			国			3・5・110	船綱状小屋線	
0.59		0.59		H 3.10. 1	H13. 4. 3	県 332号			県			3・5・111	洗民門前寺線	
1.06		0.94	0.12	H 3.10. 1	H13. 4. 3	県 332号			県			3・5・112	芋田好摩線	
0				H 3.10. 1	H13. 4. 3	県 332号			県			3・5・113	好摩駅夜更森線	
0				H 3.10. 1	H15. 1.24	村 9号			市			3・4・114	洗民鶴飼線	
0				H 3. 9.25	H13. 4. 3	村 34号			市			3・5・115	泉田駅線	
0				H 5. 4.27	H11.11.19	県 958号			県・市			3・1・116	盛岡駅本宮線	
0				H 5. 4.27	H13. 4. 3	県 332号			県・市			3・6・117	盛岡駅旭橋線	
0				H 5. 4.27	H13. 4. 3	県 332号	10,600	盛岡駅	市	交通広場		3・4・118	盛岡駅西口1号線	
0				H 5. 4.27	H13. 4. 3	県 332号			市			3・4・119	盛岡駅西口2号線	
0				H 5. 4.27	H13. 4. 3	県 332号			市			3・4・120	本宮下飯岡線	
0				H 5. 4.27	H31. 3.25	市 124号			市			3・4・121	下太田新田本宮線	
0				H 5. 4.27	H13. 4. 3	県 332号			市			3・4・122	宮沢小幅線	
0				H 5. 4.27	H13. 4. 3	県 332号			市			3・4・123	中島下鹿妻線	
0				H 5. 4.27	H13. 4. 3	県 332号			市			3・4・124	畑返下鹿妻線	
0				H 5. 4.27	H13. 4. 3	県 332号			市			3・4・125	向中野飯岡新田線	
0				H 8.11.22	R4. 2.18	市 65号			市			3・4・127	永井赤林線	
0				H. 9.10.17	H13. 4. 3	県 332号			市			3・4・128	開運橋大沢川原線	
0				H11.11.19	H11.11.19	市 418号	3,850	岩手飯岡駅	市	交通広場		3・4・129	岩手飯岡駅南公園線	
0				H11.11.19	H11.11.19	市 418号			市			3・4・130	前田四ツ長線	
0				H11.11.19	H11.11.19	市 418号			市			3・4・131	荒屋宮沢線	
0.79		0.79		H11.11.19	H11.11.19	市 418号			市			3・5・133	沼橋新田線	

都市計画道路の計画決定一覧表

区域名	市町村名	番号	路線名	計画決定			計画決定延長 (km)				改良済延長 (km)					
				車線数	幅員 (m)	全体延長 (km)	計	A	B	C	計	A	B	C		
盛岡広域	盛岡市	3・5・134	乙部野菖蒲田線	2	12	0.40	0.40		0.40		0					
		3・5・137	愛宕町三ツ割線	2	12	3.42	3.42	3.11	0.31		0.41	0.41				
		3・3・138	藤沢永井線	4	25	7.21	0.98			0.98	0					
		3・4・139	前潟線	2	17	0.26	0.26		0.26		0.26		0.26			
		7・5・6	前野中津川線	-	14	0.23	0.23	0.23			0.23	0.23				
		7・5・8	榊沢田線	-	12	0.43	0.43	0.43			0.43	0.43				
		7・6・9	鶴飼泉田線	-	9	0.31	0.31		0.31		0.31		0.31			
		8・7・1	沖野田線	-	6	1.04	1.04	0.87	0.17		1.04	0.87	0.17			
		8・7・2	金蔵前沖線	-	6	1.08	1.08	1.08			1.08	1.08				
		8・7・3	下野中島線	-	6	0.99	0.99	0.99			0.99	0.99				
		8・7・4	長田大屋敷線	-	6	0.53	0.53	0.53			0.53	0.53				
		8・7・5	下野泉屋敷線	-	6	0.68	0.68	0.68			0.68	0.68				
		8・7・6	林古泉屋敷線	-	6	0.23	0.23	0.23			0.23	0.23				
		8・7・7	大塚柿木平線	-	3	1.13	1.13	1.13			1.13	1.13				
		8・7・8	中太田新田下川原線	-	6	1.24	1.24	0.82	0.42		1.15	0.73	0.42			
		8・7・9	榊下川原線	-	6	0.68	0.68	0.68			0.68	0.68				
		8・7・10	中太田新田榊線	-	6	0.76	0.76	0.52	0.24		0.70	0.46	0.24			
		8・7・11	鶴飼鶴塚線	-	6	0.28	0.28		0.28		0.28		0.28			
		8・5・12	盛岡駅中川町線	-	12	0.27	0.27	0.27			0.27	0.27				
		8・6・13	向中野道明線	-	9	1.00	1.00		1.00		0.50		0.50			
		8・6・14	本宮向中野線	-	9	0.37	0.37		0.37		0					
		8・7・15	下太田谷地小屋敷線	-	6	0.59	0.59		0.59		0.59		0.59			
		8・7・16	宮沢線	-	6	0.27	0.27		0.27		0.27		0.27			
		8・7・17	大屋敷沢田線	-	6	1.20	1.20		1.20		1.07		1.07			
		8・7・18	五合田畑中線	-	6	1.80	1.80		1.80		0.56		0.56			
		8・7・19	岩手飯岡駅東西線	-	4	0.11	0.11	0.11			0.11	0.11				
		8・7・20	沢田榊線	-	6	0.16	0.16	0.10	0.06		0.16	0.10	0.06			
		8・7・21	南大通南大橋線	-	7	1.21	1.21	1.21			0.14	0.14				
					132			259.79	145.35	51.85	62.59	181.57	114.18	35.87	31.52	
		滝沢市	滝沢市	3・4・3	中堤町穴口線	2	17	4.08	0.28	0.28		0				
				3・3・16	太田橋雲石線	4	25	9.47	4.77		1.10	3.67	4.77		1.10	3.67
				3・3・17	安倍館鶴飼下前田線	4	22	3.43	0.23			0.23	0			
3・3・18	上堂鶴飼線			4	22	3.85	1.79	1.19		0.60	1.31	1.18		0.13		
3・4・25	矢巾滝沢線			4	18.5	26.76	2.56	0.74	0.20	1.62	2.56	0.74	0.20	1.62		
3・4・26	氏子橋細谷地線			2	16	3.43	1.43	0.54	0.03	0.86	0.28	0.28				
3・4・37	茨島土沢線			2	16	3.28	1.81	0.99		0.82	1.81	0.99		0.82		
3・4・38	厨元村線			2	16	3.28	2.50	1.06	0.63	0.81	2.50	1.06	0.63	0.81		
3・4・51	大釜駅前線			2	16	0.91	0.91		0.91		0.91		0.91			
3・4・52	大釜中央線			2	16	0.33	0.33		0.33		0.33		0.33			
3・4・53	向新田下前田線			2	16	1.98	1.98	1.14		0.84	1.14	1.14				
3・4・54	室小路土沢線			2	16	1.98	1.98	1.98			1.98	1.98				
3・4・82	下鶴飼御庭田線			2	15	0.99	0.99		0.82	0.17	0.99		0.82	0.17		
3・5・83	狐洞笹森線			2	12	1.17	1.17	1.17			1.17	1.17				
3・4・105	巣子滝沢駅線			2	16	4.08	4.08	1.95	1.14	0.99	1.09	0.28	0.69	0.12		
3・4・106	滝沢駅前線			2	16	0.68	0.68		0.68		0.68		0.68			
3・5・107	巣子葉の木沢山線			2	12	1.25	1.25	1.25			0.12	0.12				
3・5・108	巣子狼久保線			2	12	1.12	1.12	0.92		0.20	0					
3・4・135	巣子駅線			2	20	0.20	0.20		0.20		0.20		0.20			
7・6・1	大畑線			-	9	0.76	0.76		0.76		0.76		0.76			
7・6・2	黒畑1号線	-	9	0.28	0.28		0.28		0.28		0.28					
7・6・3	黒畑2号線	-	9	0.24	0.24		0.24		0.24		0.24					
7・6・4	外館線	-	9	0.34	0.34		0.34		0.34		0.34					

概成済延長 (km)				当初決定			最終変更			駅前・交通広場		国県市道の種別	備考	番号	路線名
計	A	B	C	年月日	年月日	告示番号	面積 (m ²)	駅名							
0				H11. 11. 19	H11. 11. 19	市 418号			市			3・5・134	乙部菖蒲田線		
1.08	0.93	0.15		H22. 3. 17	H22. 3. 17	市 98号			市			3・5・137	愛宕町三ツ割線		
0				R4. 2. 18	R4. 2. 18	県 85号			国			3・3・138	藤沢永井線		
0				R4. 2. 18	R6. 2. 28	市 55号	1,200	前潟駅	市			3・4・139	前潟線		
0				H 1. 12. 4	H 1. 12. 4	市 368号			市			7・5・6	前野中津川線		
0				H 3. 10. 1	H 3. 10. 1	市 264号			市			7・5・8	榊田線		
0				H 3. 9. 25	H 3. 9. 25	村 40号			市			7・6・9	鶴飼泉田線		
0				S51. 2. 27	S51. 2. 27	村 8号			市			8・7・1	沖野田線		
0				S51. 2. 27	S51. 2. 27	村 8号			市			8・7・2	金蔵前沖線		
0				S56. 9. 8	S56. 9. 8	市 224号			市			8・7・3	下野中島線		
0				S56. 9. 8	S56. 9. 8	市 224号			市			8・7・4	長田大屋敷線		
0				S56. 9. 8	S56. 9. 8	市 224号			市			8・7・5	下野泉屋敷線		
0				S56. 9. 8	S56. 9. 8	市 224号			市			8・7・6	林古泉屋敷線		
0				H 1. 12. 4	H17. 6. 30	市 255号			市			8・7・7	大塚柿木平線		
0				H 3. 10. 1	H 3. 10. 1	市 264号			市			8・7・8	中太田新田下川原線		
0				H 3. 10. 1	H18. 3. 29	市 203号			市			8・7・9	榊下川原線		
0				H 3. 10. 1	H18. 3. 29	市 203号			市			8・7・10	中太田新田榊線		
0				H 3. 9. 25	H 3. 9. 25	村 40号			市			8・7・11	鶴飼鶴塚線		
0				H 5. 4. 27	H 5. 4. 27	市 167号			市			8・5・12	盛岡駅中川町線		
0				H 5. 4. 27	R6. 2. 28	市 55号			市			8・6・13	向中野道明線		
0				H 5. 4. 27	H 5. 4. 27	市 167号			市			8・6・14	本宮向中野線		
0				H 5. 12. 3	H 5. 12. 3	市 425号			市			8・7・15	下太田谷地小屋敷線		
0				H 5. 12. 3	H 5. 12. 3	市 425号			市			8・7・16	宮沢線		
0				H 5. 12. 3	H 5. 12. 3	市 425号			市			8・7・17	大屋敷沢田線		
0				H 5. 12. 3	H 5. 12. 3	市 425号			市			8・7・18	五合田畑中線		
0				H11. 11. 19	H11. 11. 19	市 418号			市			8・7・19	岩手飯岡駅東西線		
0				H11. 11. 19	H11. 11. 19	市 418号			市			8・7・20	沢田榊線		
0				H24. 8. 24	H24. 8. 24	市 428号			市			8・7・21	南大通南大橋線		
26.00	10.56	6.45	8.99											132	
0				S44. 3. 14	H11. 11. 19	県 958号			市	w		3・4・3	中堤町穴口線		
0				S49. 12. 13	R4. 2. 18	県 85号			国	w		3・3・16	太田橋零石線		
0				S49. 12. 13	R4. 2. 18	市 22号			市	w		3・3・17	安倍館鶉飼下前田線		
0				S49. 12. 13	R4. 2. 18	県 85号			県	w		3・3・18	上堂鶉飼線		
0				H20. 7. 4	R4. 2. 18	県 85号			国	w		3・4・25	矢巾滝沢線		
0				S49. 12. 13	H11. 11. 19	県 958号			市	w		3・4・26	氏子橋細谷地線		
0				S49. 12. 13	H13. 4. 3	県 332号			市	w		3・4・37	茨島土沢線		
0				S49. 12. 13	H11. 11. 19	県 958号			県・市	w		3・4・38	厨川元村線		
0				S61. 3. 18	H13. 4. 3	県 332号	3,510	大釜駅	県・市	駅前広場		3・4・51	大釜駅前線		
0				S61. 3. 18	R4. 2. 18	市 22号			市			3・4・52	大釜中央線		
0				S53. 6. 13	H13. 4. 3	県 332号			市			3・4・53	向新田下前田線		
0				H 2. 11. 16	H13. 4. 3	県 332号			市			3・4・54	室小路土沢線		
0				S56. 12. 1	R4. 2. 18	県 85号			県・市			3・4・82	下鶉飼御庭田線		
0				S53. 6. 12	H13. 4. 3	村 53号			市			3・5・83	狐洞笹森線		
0.88			0.88	H 3. 10. 1	H20. 7. 4	村 116号			市			3・4・105	巢子滝沢駅線		
0				H 3. 11. 29	H13. 4. 3	県 332号			県・市			3・4・106	滝沢駅前線		
0.10		0.10		H 3. 9. 20	H20. 7. 4	村 116号			市			3・5・107	巢子葉の木沢山線		
0				H 3. 9. 20	H13. 4. 3	村 53号			市			3・5・108	巢子狼久保線		
0				H16. 1. 21	H19. 4. 6	村 90号	4,200	巢子駅	市	駅前広場		3・4・135	巢子駅線		
0				S63. 9. 19	S63. 9. 19	村 98号			市			7・6・1	大畑線		
0				S63. 9. 19	S63. 9. 19	村 98号			市			7・6・2	黒畑1号線		
0				S63. 9. 19	S63. 9. 19	村 98号			市			7・6・3	黒畑2号線		
0				S63. 9. 19	S63. 9. 19	村 98号			市			7・6・4	外館線		

都市計画道路の計画決定一覧表

区域名	市町村名	計画決定			計画決定延長 (km)				改良済延長 (km)					
		番号	路線名	車線数	幅員 (m)	全体延長 (km)	計	A	B	C	計	A	B	C
盛岡広域	滝沢市	7・6・5	黒畑3号線	-	9	0.36	0.36		0.36		0.36		0.36	
				24			32.04	13.21	8.02	10.81	23.82	8.94	7.54	7.34
	矢巾町	3・1・1	土橋白沢線	4	43	2.67	2.67			2.67	0			
		3・3・9	西仙北北川線	4	25	7.55	2.03		0.68	1.35	0.68		0.68	
		3・3・14	夕顔瀬橋煙山線	4	25	10.06	1.97		1.50	0.47	1.50		1.50	
		3・3・138	藤沢永井線	4	25	7.21	6.23			6.23	0			
		3・4・25	矢巾滝沢線	4	18.5	26.77	5.53		2.49	3.04	5.53		2.49	3.04
		3・4・30	矢幅駅黒川線	2	18	3.69	3.12	0.94	1.82	0.36	3.12	0.94	1.82	0.36
		3・4・31	赤林南矢幅線	2	18	1.96	1.96	1.24	0.26	0.46	1.50	1.24	0.26	
		3・4・47	西見前赤林線	2	16	3.30	0.52			0.52	0.52			0.52
		3・4・49	津志田白沢線	2	16	8.47	4.83	1.23	0.92	2.68	4.51	1.23	0.92	2.36
		3・4・50	藤沢海老沼線	2	16	1.08	1.08			1.08	0			
		3・5・78	中花立腰巡線	2	12	1.31	1.31	1.31			1.31	1.31		
		3・5・79	矢幅駅東中央線	2	12	0.76	0.76	0.76			0.76	0.76		
		3・5・80	腰巡堤線	2	12	0.27	0.27	0.27			0.27	0.27		
		3・5・81	腰巡中村線	2	12	0.57	0.57	0.57			0.57	0.57		
		3・5・126	矢幅駅下花立線	2	16	0.80	0.80	0.80			0.80	0.80		
		3・4・127	永井赤林線	2	17	1.98	0.53			0.53	0.53			0.53
		3・4・132	関間北川線	2	16	1.20	1.20		1.20		1.20		1.20	
		3・4・135	矢幅駅西口線	2	18	0.57	0.57	0.57			0.57	0.57		
7・4・7	矢幅駅東せせらぎ通り線	-	17	0.44	0.44	0.44			0.44	0.44				
			19			36.39	8.13	8.87	19.39	23.81	8.13	8.87	6.81	
	合計		175			328.22	166.69	68.74	92.79	229.20	131.25	52.28	45.67	
釜石	釜石市	1・3・1	三陸縦貫自動車道釜石線	未	23.5	13.19	13.19	1.50	0.80	10.89				
		3・2・1	税関通線	2	30	0.14	0.14	0.14			0.14	0.14		
		3・2・2	寺通線	未	30	0.31	0.31	0.31			0.31	0.31		
		3・2・3	鈴子町中央線	未	30	0.07	0.07	0.07			0.07	0.07		
		3・4・4	釜石駅甲子線	未	16	10.50	10.50	6.06	4.44		7.38	5.38	2.00	
		3・4・5	寺町薬師堂線	2	20	0.10	0.10	0.10			0.10	0.10		
		3・4・6	釜石駅東前線	2	20	1.97	1.97	1.97			1.97	1.97		
		3・4・7	松原鳥谷坂線	未	16	1.63	1.63	1.25	0.38		1.63	1.25	0.38	
		3・4・8	平田源太沢線	2	16	4.21	4.21		1.89	2.32	0.70		0.70	
		3・4・9	上中島町線	未	16	0.30	0.30	0.30			0.30	0.30		
		3・5・10	魚河岸新浜町線	2	14	0.46	0.46	0.46			0.46	0.46		
		3・5・11	只越鳥谷坂線	2	12	0.34	0.34	0.34			0.34	0.34		
		3・5・12	大渡橋矢の浦線	未	15	1.17	1.17	1.12	0.05		1.17	1.12	0.05	
		3・5・13	鈴子町北線	未	12	0.41	0.41	0.41			0.41	0.41		
		3・5・14	鈴子町東線	未	12	0.07	0.07	0.07			0.07	0.07		
		3・5・15	鈴子町西線	未	12	0.07	0.07	0.07			0.07	0.07		
		3・5・16	中妻町松倉線	未	12	6.02	6.02	6.02			4.33	4.33		
		3・5・17	新町小川線	未	12	1.88	1.88	1.88			0			
		3・5・18	小佐野駅前線	未	12	0.10	0.10	0.10			0			
		3・5・19	小佐野野田線	未	12	2.85	2.85	2.55	0.30		2.08	2.08		
		3・5・20	松倉中之橋線	未	12	0.32	0.32	0.07	0.25		0			
		3・5・21	松倉駅前線	未	12	0.14	0.14	0.14			0			
		3・6・22	只越学校前線	2	10	0.91	0.91	0.91			0.91	0.91		
		3・6・23	只越鳥ヶ沢線	未	10	2.40	2.40	2.40			2.40	2.40		
		3・6・24	只越大只越線	未	10	0.28	0.28	0.28			0.28	0.28		
		3・6・25	大只越樋口線	未	10	0.38	0.38	0.38			0.38	0.38		
		3・6・26	河岸仲町線	2	10	0.27	0.27	0.27			0.27	0.27		
		3・6・27	鈴子町中妻線	未	11	1.58	1.58	1.58			1.26	1.26		
3・6・28	松原中通線	未	8	0.36	0.36	0.36			0.36	0.36				

概成済延長 (km)				当初決定			最終変更			駅前・交通広場		国省市道の種別	備考	番号	路線名
計	A	B	C	年月日	年月日	告示番号	面積 (㎡)	駅名							
0				S63. 9. 19	S63. 9. 19	村 98号					市		7・6・5	黒畑3号線	
0.98	0	0.10	0.88												24
0				S49. 12. 13	H13. 4. 3	県 332号					町		3・1・1	土橋白沢線	
0.73			0.73	S49. 12. 13	H13. 4. 3	県 332号					県・町	w	3・3・9	西仙北北川線	
0.47			0.47	S46. 8. 14	H14. 6. 28	県 577号					県	w	3・3・14	夕顔瀬橋煙山線	
0				R4. 2. 18	R4. 2. 18	県 85号					国	w	3・3・138	藤沢永井線	
0				S13. 3. 5	H20. 7. 4	県 513号					国	w	3・4・25	矢巾滝沢線	
0		0		S49. 12. 13	H17. 9. 6	県 774号	3,270	矢幅駅			県	w, 駅前広場	3・4・30	矢幅駅黒川線	
0				S49. 12. 13	H13. 4. 3	県 332号					町		3・4・31	赤林南矢幅線	
0				H 8. 11. 22	H13. 4. 3	県 332号					市	w	3・4・47	西見前赤林線	
0				S49. 12. 13	R4. 2. 18	町 13号					県・町	w	3・4・49	津志田白沢線	
0				S49. 12. 13	H13. 4. 3	県 332号					町		3・4・50	藤沢海老沼線	
0				H 2. 11. 30	H13. 4. 3	町 38号					町		3・5・78	中花立腰巡線	
0				H 2. 11. 30	H13. 4. 3	町 38号					町		3・5・79	矢幅駅東中央線	
0				H 2. 11. 30	H13. 4. 3	町 38号					町		3・5・80	腰巡堤線	
0				H 2. 11. 30	H13. 4. 3	町 38号					町		3・5・81	腰巡中村線	
0				H 8. 2. 23	R4. 9. 1	町 142号					町		3・5・126	矢幅駅下花立線	
0				H 8. 11. 22	H13. 4. 3	県 332号					市	w	3・4・127	永井赤林線	
0				H13. 11. 12	H13. 11. 12	町 96号					町		3・4・132	関間北川線	
0				H14. 12. 5	H14. 12. 5	町 89号	2,963	矢幅駅			町	交通広場	3・4・135	矢幅駅西口線	
0				H 2. 11. 26	H17. 2. 7	町 7号					町		7・4・7	矢幅駅東せせらぎ通り線	
1.20	0	0	1.20												19
28.18	10.56	6.55	11.07												175
10.25	0.10	0.67	9.48	H 8. 5. 24	H 8. 5. 24	県 509号					国		1・3・1	三陸縦貫自動車道釜石線	
0				S22. 1. 27	R 1. 9. 17	市 80号					県		3・2・1	税関通線	
0				S22. 1. 27	H 3. 3. 1	県 171号					市		3・2・2	寺通線	
0				H 2. 11. 26	H 2. 11. 26	県1020号					市		3・2・3	鈴子町中央線	
3.12	0.68	2.44		S22. 1. 27	H 8. 5. 24	県 509号					国		3・4・4	釜石駅甲子線	
0				S22. 1. 27	H25. 3. 11	市 58号					市		3・4・5	寺町薬師堂線	
0				S22. 1. 27	H25. 8. 12	市 179号					国・県・市		3・4・6	釜石駅東前線	
0				S55. 4. 1	H 3. 3. 1	県 171号					国		3・4・7	松原鳥谷坂線	
0				S44. 12. 10	H25. 2. 1	市 31号					市		3・4・8	平田源太沢線	
0				S22. 1. 27	H 8. 5. 24	県 509号					市		3・4・9	上中島町線	
0				S22. 1. 27	H25. 8. 12	市 179号					市		3・5・10	魚河岸新浜町線	
0				S22. 1. 27	H28. 2. 9	市 32号					市		3・5・11	只越鳥谷坂線	
0				S22. 1. 27	H 3. 3. 1	県 171号					国		3・5・12	大渡橋矢の浦線	
0				H 2. 11. 28	H 3. 2. 20	市 12号					市		3・5・13	鈴子町北線	
0				H 2. 11. 28	H 3. 2. 20	市 12号					市		3・5・14	鈴子町東線	
0				H 2. 11. 28	H 3. 2. 20	市 12号					市		3・5・15	鈴子町西線	
0				S22. 1. 27	H 3. 2. 20	市 12号					市		3・5・16	中妻町松倉線	
0.87	0.87			S44. 12. 10	H 3. 2. 20	市 12号					市		3・5・17	新町小川線	
0.10	0.10			S44. 12. 10	H 3. 2. 20	市 12号					市		3・5・18	小佐野駅前線	
0.77	0.47	0.30		S44. 12. 10	H 3. 2. 20	市 12号					市		3・5・19	小佐野野田線	
0.32	0.07	0.25		S44. 12. 10	H 3. 2. 20	市 12号					市		3・5・20	松倉中之橋線	
0				S44. 12. 10	H 3. 2. 20	市 12号					市		3・5・21	松倉駅前線	
0				S22. 1. 27	H28. 2. 9	市 32号					市		3・6・22	只越学校前線	
0				S22. 1. 27	H 8. 5. 24	市 60号					市		3・6・23	只越鳥ヶ沢線	
0				S22. 1. 27	H 3. 2. 20	市 12号					市		3・6・24	只越大只越線	
0				S22. 1. 27	H 3. 2. 20	市 12号					市		3・6・25	大只越樋口線	
0				S22. 1. 27	H 28. 2. 9	市 32号					市		3・6・26	河岸仲町線	
0				S22. 1. 27	H 3. 2. 20	市 12号	4,240	釜石駅			市	駅前広場	3・6・27	鈴子町中妻線	
0				S22. 1. 27	H 3. 2. 20	市 12号					市		3・6・28	松原中通線	

都市計画道路の計画決定一覧表

区 域 名	市町村名	番 号	路 線 名	計 画 決 定			計 画 決 定 延 長 (km)				改 良 済 延 長 (km)			
				車線数	幅員 (m)	全体延長 (km)	計	A	B	C	計	A	B	C
釜 石	釜 石 市	3・6・29	三越青葉線	2	8	0.60	0.60	0.60			0.60	0.60		
		3・5・30	釜石インター1号線	未	14.5	1.13	1.13	0.49	0.42	0.22	0			
		3・2・31	釜石インター2号線	未	32	1.27	1.27	1.27			0			
		3・6・32	青葉大町線	2	8	0.28	0.28	0.28			0.28	0.28		
				33			55.71	33.75	8.53	13.43	28.27	25.14	3.13	0
宮 古	宮 古 市	1・3・1	三陸縦貫自動車道宮古線	4	22	4.82	4.82			4.82	0			
		1・3・2	宮古盛岡横断道路宮古線	4	22	7.32	7.32	0.24	1.31	5.77	0			
		3・3・2	宮古駅前線	4	25	0.07	0.07	0.07			0.07	0.07		
		3・4・3	本町高浜線	4	20	3.81	3.81	1.86	1.75	0.20	3.56	1.86	1.70	
		3・4・4	宮古港線	2	17	1.90	1.90	1.90			1.43	1.43		
		3・6・5	向町中通り線	-	8	0.25	0.25	0.25			0			
		3・4・6	築地千徳線	2	16	4.32	4.32	2.48	1.76	0.08	4.20	2.48	1.64	0.08
		3・4・7	磯鶏駅前線	-	16	0.18	0.18	0.18			0.18	0.18		
		3・4・8	板屋近内線	-	16	1.87	1.87		1.87		1.87		1.87	
		3・5・9	宮古山口線	2	12	1.58	1.58	1.58			1.58	1.58		
		3・5・10	和見磯鶏線	-	12	3.73	3.73	1.39	0.96	1.38	3.73	1.39	0.96	1.38
		3・5・11	石崎竹洞線	-	12	1.12	1.12	0.81	0.04	0.27	1.12	0.81	0.04	0.27
		3・5・12	沖前田線	-	12	0.29	0.29	0.29			0.29	0.29		
		3・5・13	前田中通り線	-	12	0.53	0.53	0.39	0.14		0.53	0.39	0.14	
		3・5・14	板屋室井沢線	-	12	0.67	0.67		0.67		0.67		0.67	
		3・5・15	千徳近内線	-	12	1.18	1.18	0.44	0.74		1.18	0.44	0.74	
		3・5・16	近内岩船線	-	12	0.87	0.87		0.87		0.87		0.87	
		3・6・17	八幡冲向町線	-	10	0.55	0.55	0.55			0.55	0.55		
		3・6・18	新町田町線	-	10	0.32	0.32	0.32			0.32	0.32		
		3・7・20	末広町保久田線	-	7	0.21	0.21	0.21			0.21	0.21		
		3・6・21	本町八幡前線	-	8	1.52	1.52	1.52			0.20	0.20		
		3・6・22	松山千徳線	2	10.5	0.60	0.60	0	0.25	0.35	0.60		0.25	0.35
		3・6・23	小山田インター線	2	9.5	0.33	0.33	0	0.33		0			
		3・7・24	津軽石音部線	2	7	8.22	8.22			8.22	8.22			8.22
				24			46.26	14.48	10.69	21.09	31.38	12.20	8.88	10.30
北 上	北 上 市	3・3・1	館蒲谷地線	4	22	3.36	3.36	2.04	0.97	0.35	2.35	2.13	0.22	
		3・4・2	北上駅前線	未	18	1.58	1.58	1.58			1.58	1.58		
		3・4・3	大下鳥喰線	未	18	2.44	2.44		1.32	1.12	0			0
		3・3・4	笹長根成田線	4	26	14.42	14.42	1.06	9.38	3.98	9.17	1.06	7.29	0.82
		3・4・5	飯豊秋葉線	未	20	2.34	2.34		1.73	0.61	2.34		1.73	0.61
		3・4・6	川原町南田線	未	20	7.25	7.25	3.32	1.52	2.41	4.45	3.32	1.13	
		3・4・7	飯豊赤坂線	2	17	12.29	12.29		3.95	8.34	5.81		2.82	2.99
		3・4・8	九年橋藤沢線	未	18	4.60	4.60	3.66	0.40	0.54	4.10	3.66	0.40	0.04
		3・4・9	珊瑚橋本宿線	未	16	4.74	4.74	2.29	2.17	0.28	4.39	2.29	2.10	
		3・4・10	川原町線	未	16	1.31	1.31	0.52	0.79		0.72	0.52	0.20	
		3・4・11	江釣子駅前線	未	16	0.59	0.59			0.59	0			
		3・4・12	常盤台藤沢線	未	16	0.93	0.93		0.03	0.90	0.93		0.03	0.90
		3・4・13	大下沼田線	未	16	0.79	0.79		0.03	0.76	0			
		3・4・14	和野広表線	未	16	0.81	0.81			0.81	0			
		3・4・15	北上駅東線	未	16	0.06	0.06	0.06			0.06	0.06		
		3・4・16	本宿長沼線	未	16	6.05	6.05			6.05	6.05			6.05
		3・4・17	上川原常盤台線	未	16	2.13	2.13	1.73	0.40		2.13	1.73	0.40	
		3・4・18	老松町十文字線	未	16	0.54	0.54	0.54			0.54	0.54		
		3・4・19	山田広表線	未	16	3.05	3.05		0.62	2.43	3.05		0.62	2.43
		3・4・30	林崎蒲谷地線	2	16	2.31	2.31		1.63	0.68	0			
3・4・31	土井線	未	17	1.83	1.83		0.51	1.32	0					
3・4・32	九年橋大堤線	未	16	2.46	2.46	0.13	0.53	1.80	1.93	0.13		1.80		

概成済延長 (km)				当初決定			最終変更			駅前・交通広場		国県市道の種別	備考	番号	路線名
計	A	B	C	年月日	年月日	告示番号	面積 (m ²)	駅名							
0				S22. 1. 27	H14. 12. 9	市 199号			市				3・6・29	只越青葉線	
0				H 8. 5. 24	H 8. 5. 24	県 509号			県				3・5・30	釜石インター1号線	
0				H 8. 5. 24	H 8. 5. 24	県 509号			県				3・2・31	釜石インター2号線	
0				H14. 12. 9	H24. 11. 30	市 163号			市				3・6・32	青葉大町線	
15. 43	2. 29	3. 66	9. 48												33
4. 82			4. 82	H15. 3. 24	H15. 3. 24	県 238号			国				1・3・1	三陸縦貫自動車道宮古線	
3. 40			3. 40	H15. 3. 24	H15. 3. 24	県 238号			国				1・3・2	宮古盛岡横断道路宮古線	
0				S17. 6. 10	R1. 8. 30	県 235号	4. 000	宮古駅	県	駅前広場			3・3・2	宮古駅前線	
0. 25		0. 05	0. 20	S49. 1. 11	H15. 3. 24	県 238号			国・市				3・4・3	本町高浜線	
0				S17. 6. 10	R1. 8. 30	県 235号			国・県・市				3・4・4	宮古港線	
0				S17. 6. 10	R1. 8. 30	市 35号			市				3・6・5	向町中通り線	
0. 12		0. 12		S17. 4. 15	H15. 3. 24	県 238号			県・市				3・4・6	築地千徳線	
0				S49. 1. 11	H 3. 3. 1	県 171号	2. 800	磯鶏駅	市	駅前広場			3・4・7	磯鶏駅前線	
0				S53. 9. 5	H 3. 3. 1	県 171号			市				3・4・8	板屋近内線	
0				S17. 4. 15	R1. 8. 30	県 235号			県				3・5・9	宮古山口線	
0				S48. 12. 7	H 9. 2. 21	県 176号			県・市				3・5・10	和見磯鶏線	
0				S48. 12. 7	H 3. 2. 16	市 10号			市				3・5・11	石崎竹洞線	
0				S48. 12. 7	H 3. 2. 16	市 10号			市				3・5・12	沖前田線	
0				S48. 12. 7	H 3. 2. 16	市 10号			市				3・5・13	前田中通り線	
0				S53. 9. 4	H 3. 2. 16	市 10号			市				3・5・14	板屋室井沢線	
0				S59. 2. 24	H 3. 2. 16	市 10号			市				3・5・15	千徳近内線	
0				S59. 2. 24	H 3. 2. 16	市 10号			市				3・5・16	近内岩船線	
0				S17. 4. 15	H 3. 2. 16	市 10号			市				3・6・17	八幡沖向町線	
0				S25. 7. 28	H 3. 2. 16	市 10号			市				3・6・18	新町田町線	
0				S17. 4. 15	R1. 8. 30	市 35号			市				3・7・20	末広町保久田線	
1. 32	1. 32			S17. 4. 15	H 3. 2. 16	市 10号			市				3・6・21	本町八幡前線	
0				H15. 3. 24	H15. 3. 24	市 20号			市				3・6・22	松山千徳線	
0				H15. 3. 24	H15. 3. 24	市 20号			市				3・6・23	小山田インター線	
0				H27. 7. 28	H27. 7. 28	県 138号			県				3・7・24	津軽石音部線	
9. 91	1. 32	0. 17	8. 42												24
0				S16. 3. 19	H 29. 8. 25	県 624号			国・市				3・3・1	館蒲谷地線	
0				S16. 3. 19	H 3. 3. 1	県 171号	8. 600	北上駅	県	駅前広場			3・4・2	北上駅前線	
1. 12			1. 12	S40. 2. 17	H 3. 3. 1	県 171号			市				3・4・3	大下鳥喰線	
0				S36. 7. 20	R 2. 2. 28	県 99号			国				3・3・4	笹長根成田線	
0				S45. 3. 31	H 3. 3. 1	県 171号			市				3・4・5	飯豊秋葉線	
1. 78			1. 78	S36. 7. 20	H 3. 3. 1	県 171号			国・市				3・4・6	川原町南田線	
0		0		S47. 1. 25	R3. 7. 1	市102号			県・市				3・4・7	飯豊赤坂線	
0				S16. 3. 19	H 3. 3. 1	県 171号			県・市				3・4・8	九年橋藤沢線	
0				S16. 3. 19	H 6. 9. 2	県 788号			国・県				3・4・9	珊瑚橋本宿線	
0				S45. 12. 25	H 7. 6. 27	県 587号			市				3・4・10	川原町線	
0				S47. 1. 25	H 6. 5. 20	県 457号	530	江釣子駅	県・市	駅前広場			3・4・11	江釣子駅前線	
0				S47. 1. 25	H 3. 3. 1	県 171号			市				3・4・12	常盤台藤沢線	
0				S47. 1. 25	H 3. 3. 1	県 171号			市				3・4・13	大下沼田線	
0				S47. 1. 25	H 6. 5. 20	県 457号			県				3・4・14	和野広表線	
0				S54. 6. 5	H 3. 3. 1	県 171号	2. 100	北上駅	市	交通広場			3・4・15	北上駅東線	
0				S61. 3. 18	H 6. 5. 20	県 457号			国				3・4・16	本宿長沼線	
0				S16. 3. 19	H 3. 3. 1	県 171号			市				3・4・17	上川原常盤台線	
0				H 1. 4. 4	H 6. 9. 2	県 788号			県				3・4・18	老松町十文字線	
0				S47. 1. 25	H 9. 2. 21	県 176号			市				3・4・19	山田広表線	
0				S61. 3. 27	H 29. 8. 25	県 624号			市				3・4・30	林崎蒲谷地線	
0				H 7. 6. 27	H 7. 6. 27	県 587号			市				3・4・31	土井線	
0. 53		0. 53		H 7. 6. 27	H 7. 6. 27	県 587号			県・市				3・4・32	九年橋大堤線	

都市計画道路の計画決定一覧表

区 域 名	市町村名	計 画 決 定			計 画 決 定 延 長 (km)				改 良 済 延 長 (km)					
		番 号	路 線 名	車線数	幅員 (m)	全体延長 (km)	計	A	B	C	計	A	B	C
北 上	北 上 市	3・4・33	古川堰合線	未	17	2.16	2.16		0.20	1.96	0			
		3・4・34	大堤北線	未	17	2.65	2.65		1.13	1.52	0		0	
		3・4・35	飯豊北線	2	16	2.41	2.41			2.41	2.41			2.41
		3・5・19	常盤台鳥喰線	未	12	3.92	3.92	1.30		2.62	1.89	1.30		0.59
		3・5・20	北上駅鍛冶町線	未	12	1.80	1.80	1.80			0.93	0.93		
		3・5・21	藤沢岡島線	未	12	2.81	2.81	0.53	0.60	1.68	0.35	0.31	0.04	
		3・5・22	上野町高屋線	未	12	0.99	0.99	0.73	0.03	0.23	0.76	0.73	0.03	
		3・5・23	曙町線	未	12	1.18	1.18	1.18			0.87	0.87		
		3・5・24	北上駅川原町線	未	12	0.41	0.41	0.41			0.41	0.41		
		3・5・25	中野町川岸線	未	12	0.92	0.92	0.78	0.14		0.92	0.78	0.14	
		3・5・26	中野町細越線	未	12	1.09	1.09	1.09			1.09	1.09		
		3・5・27	萩野町蒲谷地線	未	12	0.99	0.99	0.58	0.41		0.99	0.58	0.41	
		3・5・28	柳原蒲谷地線	未	12	0.95	0.95	0.35	0.60		0.95	0.35	0.60	
		3・6・29	大天満大曲線	未	11	1.38	1.38	1.38			1.38	1.38		
		7・6・1	北上駅西線	未	9	0.30	0.30	0.30			0.15	0.15		
		7・6・2	柳原北線	未	9	0.22	0.22	0.10	0.12		0.22	0.10	0.12	
		7・6・3	蒲谷地西線	未	9	0.52	0.52		0.52		0.52		0.52	
		7・6・4	蒲谷地東線	未	9	0.12	0.12		0.12		0.12		0.12	
		7・6・5	蒲谷地北線	未	9	0.55	0.55		0.55		0.55		0.55	
		7・6・6	萩野町北線	未	9	0.17	0.17	0.17	0		0.17	0.17		
		8・7・1	北上駅東西線	-	6	0.16	0.16	0.16			0.16	0.16		
		8・5・2	本石町蒲谷地線	-	13	1.06	1.06	0.43	0.63		0.21		0.21	
					44			102.64	28.22	31.03	43.39	64.65	26.33	19.68
花 巻	花 巻 市	1・4・1	東和宮守線	4	20.5	24.45	24.45			24.45	24.45			24.45
		3・3・1	高田高木線	4	22	2.63	2.63		2.17	0.46	2.31		1.85	0.46
		3・3・2	空港花巻温泉線	4	22	5.81	5.81		2.42	3.39	5.38		2.20	3.18
		3・3・23	山の神藤沢町線	2	25	3.13	3.13	0.20	2.18	0.75	3.13	0.20	2.18	0.75
		3・4・3	花巻石鳥谷線	4	20	19.45	19.45		7.58	11.87	12.14		5.14	7.00
		3・4・4	花巻空港駅前線	2	20	0.60	0.60		0.60		0.60		0.60	
		3・4・5	石沢大正橋線	2	18	1.02	1.02		1.02		1.02		1.02	
		3・4・6	花巻駅前高木線	2	16	1.06	1.06	1.06			0.78	0.78		
		3・4・7	新花巻駅前線	2	16	1.03	1.03		1.03		1.03		1.03	
		3・4・8	南万丁目居城野線	2	16	3.88	3.88	0.86	1.93	1.09	3.88	0.86	1.93	1.09
		3・4・9	浅沢西宮野目線	2	16	2.01	2.01	0.24	0.77	1.00	2.01	0.24	0.77	1.00
		3・4・10	東町桜木町線	2	16	1.50	1.50	1.47	0.03		1.50	1.47	0.03	
		3・4・11	駅前線	2	16	0.30	0.30		0.30		0.30		0.30	
		3・4・12	好地上口線	2	16	1.99	1.99		1.34	0.65	1.34		1.34	
		3・4・13	好地小森林線	2	16	3.08	3.08		0.85	2.23	0.15		0.15	
		3・4・14	山の神諏訪線	2	16	1.94	1.94		1.51	0.43	1.51		1.51	
		3・4・16	吹張町花城町線	2	17	0.31	0.31	0.31			0.27	0.27		
		3・4・17	上町花城町線	2	17	0.41	0.41	0.41			0.41	0.41		
		3・4・18	下北万丁目線	2	17	0.30	0.30		0.30		0.30		0.30	
		3・4・19	花巻駅愛宕町線	2	16	0.37	0.37	0.25	0.12		0.37	0.25	0.12	
		3・4・20	小舟渡矢沢線	2	16	4.74	4.74		0.61	4.13	2.55		0.61	1.94
		3・4・22	高木線	2	16	1.19	1.19		1.19		1.19		1.19	
		3・4・56	山の神線	2	16	0.23	0.23		0.23		0.23		0.23	
		3・4・57	青雲台中央線	2	17	0.32	0.32		0.32		0.32		0.32	
		3・4・67	国道283号線	2	18	3.63	3.63			3.63	0			
		3・4・69	安徳中央線	2	19.5	0.49	0.49			0.49	0.49			0.49
		3・5・25	山の神東宮野目線	2	15	6.03	6.03	1.42	3.88	0.73	2.23	0.58	1.07	0.58
3・5・26	花巻駅川口町線	2	15	1.94	1.94	1.70	0.12	0.12	1.82	1.70		0.12		
3・5・27	花巻駅北万丁目線	2	12	1.75	1.75	0.45	0.38	0.92	1.75	0.45	0.38	0.92		

概成済延長 (km)				当初決定		最終変更		駅前・交通広場		国県市道の種別	備考	番号	路線名
計	A	B	C	年月日	年月日	告示番号	面積 (㎡)	駅名					
0				H 7. 6. 27	H 7. 6. 27	県 587号			県・市		3・4・33	古川堰合線	
2.65		1.13	1.52	H 7. 6. 27	H 7. 6. 27	県 587号			市		3・4・34	大堤北線	
0				H19.12.11	H19.12.11	市 82号			市		3・4・35	飯豊北線	
0				S16. 3. 19	H 3. 3. 1	県 171号			県・市		3・5・19	常盤台鳥喰線	
0.87	0.87			S16. 3. 19	H 3. 2. 19	市 10号			市		3・5・20	北上駅鍛冶町線	
0				S36. 7. 20	H 3. 2. 19	市 10号			市		3・5・21	藤沢岡島線	
0				S49.12.13	H 3. 2. 19	市 10号			市		3・5・22	上野町高屋線	
0.31	0.31			S36. 7. 20	H 3. 2. 19	市 10号			市		3・5・23	曙町線	
0				S16. 3. 19	H 3. 2. 19	市 10号			市		3・5・24	北上駅川原町線	
0				S53. 9. 4	H 3. 2. 19	市 10号			市		3・5・25	中野町川岸線	
0				S53. 9. 4	H 3. 2. 19	市 10号			市		3・5・26	中野町細越線	
0				H 1. 4. 1	H 3. 2. 19	市 10号			市		3・5・27	萩野町蒲谷地線	
0				H 1. 4. 1	H 3. 2. 19	市 10号			市		3・5・28	柳原蒲谷地線	
0				S16. 3. 19	H 3. 2. 19	市 10号			市		3・6・29	大天満大曲線	
0				S53. 9. 4	H 3. 2. 19	市 10号			市		7・6・1	北上駅西線	
0				H 2.11.27	H 2.11.27	市 75号			市		7・6・2	柳原北線	
0				H 2.11.27	H 2.11.27	市 75号			市		7・6・3	蒲谷地西線	
0				H 2.11.27	H 2.11.27	市 75号			市		7・6・4	蒲谷地東線	
0				H 2.11.27	H 2.11.27	市 75号			市		7・6・5	蒲谷地北線	
0				H 2.11.27	H 2.11.27	市 75号			市		7・6・6	萩野町北線	
0				S54. 6. 5	S55. 9.10	市 68号			市		8・7・1	北上駅東西線	
0				H 1. 4. 1	H 1. 4. 1	市 27号			市		8・5・2	本石町蒲谷地線	
7.26	1.18	1.66	4.42										44
0				H 8.12. 3	H24. 3.30	県 224号			国		1・4・1	東和宮守線	
0.32		0.32		S51. 3. 2	H14. 7. 5	県 590号			国		3・3・1	高田高木線	
0				S25. 7. 28	H14. 7. 5	県 590号			県		3・3・2	空港花巻温泉線	
0				S62.10. 2	H19.11.30	市 350号			市		3・3・23	山の神藤沢町線	
7.31		2.44	4.87	S25. 7. 28	R2. 2. 28	県 98号			国		3・4・3	花巻石鳥谷線	
0				S25. 7. 28	H14. 7. 5	県 590号	2,800	花巻空港駅	県	駅前広場	3・4・4	花巻空港駅前線	
0				S39. 7. 13	H14. 7. 5	県 590号			県		3・4・5	石沢大正橋線	
0.28	0.28			S25. 7. 28	H14. 7. 5	県 590号			県・市		3・4・6	花巻駅前高木線	
0				S58.11.29	H14. 4. 5	市 124号			市		3・4・7	新花巻駅前線	
0				S25. 7. 28	H14. 7. 5	県 590号			市		3・4・8	南万丁目居城野線	
0				S54. 9. 4	H14. 4. 5	市 124号			市		3・4・9	浅沢西宮野目線	
0				S51. 3. 2	H14. 4. 5	市 124号			県		3・4・10	東町桜木町線	
0				S39. 7. 13	H14. 7. 5	県 590号	2,400	石鳥谷駅(東)	県	駅前広場	3・4・11	駅前線	
0				S39. 7. 13	H14. 7. 5	県 590号			県		3・4・12	好地上口線	
1.39		0.48	0.91	S39. 7. 13	H14. 7. 5	県 590号			県		3・4・13	好地小森林線	
0.43			0.43	S62. 2. 17	H30. 2.23	市 32号			市		3・4・14	山の神諏訪線	
0.04	0.04			S62. 2. 17	H14. 7. 5	県 590号			県・市		3・4・16	吹張町花城町線	
0				S62.10. 2	H26. 9. 2	市 303号			市		3・4・17	上町花城町線	
0				S62.10. 2	H14. 4. 5	市 124号			市		3・4・18	下北万丁目線	
0				S62.10. 2	H26. 9. 2	市 303号			市		3・4・19	花巻駅愛宕町線	
0.73			0.73	S62.10. 2	H26. 9. 2	市 303号			県・市		3・4・20	小舟渡矢沢線	
0				S62.10. 2	H14. 7. 5	県 590号			市		3・4・22	高木線	
0				H 6. 6. 10	R2. 2. 28	市 42号			市		3・4・56	山の神線	
0				H 7.12. 1	H14. 3.13	町 16号	4,200	石鳥谷駅(西)	市	交通広場	3・4・57	青雲台中央線	
0				S55. 4. 1	H24. 3.30	県 224号			国		3・4・67	国道283号線	
0				H 8.12. 3	H24. 3.30	県 224号			県		3・4・69	安俣中央線	
3.80	0.84	2.81	0.15	S25. 7. 28	R2. 2. 28	県 98号			県		3・5・25	山の神東宮野目線	
0.12		0.12		S25. 7. 28	H14. 7. 5	県 590号	5,300	花巻駅	県・市	駅前広場	3・5・26	花巻駅川口町線	
0				S25. 7. 28	H14. 7. 5	県 590号	2,500	花巻駅	市	駅前広場	3・5・27	花巻駅北万丁目線	

都市計画道路の計画決定一覧表

区 域 名	市町村名	番 号	路 線 名	計 画 決 定			計 画 決 定 延 長 (km)				改 良 済 延 長 (km)			
				車線数	幅員 (m)	全体延長 (km)	計	A	B	C	計	A	B	C
花 巻	花 巻 市	3・5・28	上口新堀線	2	12	0.47	0.47		0.47		0.47		0.47	
		3・5・29	四日町吹張町線	2	14	1.98	1.98	1.98			1.77	1.77		
		3・5・30	里川口西鉛温泉線	2	12	6.31	6.31	1.51	0.25	4.55	6.02	1.22	0.25	4.55
		3・5・31	藤沢町二枚橋線	2	12	6.58	6.58	0.96	2.15	3.47	6.58	0.96	2.15	3.47
		3・5・32	駅前大通り南万丁目線	2	12	1.03	1.03	1.03			1.03	1.03		
		3・5・33	愛宕沢松雲台線	2	12	0.33	0.33		0.33		0.33		0.33	
		3・4・34	川口町御田屋町線	2	12	0.55	0.55	0.55			0.55	0.55		
		3・5・35	花巻笹間線	2	12	2.99	2.99	0.38	0.80	1.81	1.38	0.24		1.14
		3・5・36	末広町中根子線	2	14	1.64	1.64	1.64			1.64	1.64		
		3・5・37	本館東宮野目線	2	12	0.52	0.52	0.48	0.04		0.52	0.48	0.04	
		3・5・38	本館線	2	12	0.46	0.46		0.46		0.46		0.46	
		3・5・39	桜木町中根子線	2	12	1.50	1.50	0.60	0.13	0.77	1.50	0.60	0.13	0.77
		3・5・40	矢沢添市線	2	12	0.46	0.46		0.46		0.46		0.46	
		3・5・41	矢沢線	2	12	0.42	0.42		0.42		0.42		0.42	
		3・5・42	矢沢十文字線	2	12	0.88	0.88		0.88		0.12		0.12	
		3・5・43	松園町南新田線	2	12	1.54	1.54		1.54		1.54		1.54	
		3・5・44	白幡薬師堂線	2	12	0.39	0.39		0.39		0.18		0.18	
		3・5・46	上町上口線	2	12	0.53	0.53		0.53		0.53		0.53	
		3・5・47	下巾鍋倉線	2	12	2.39	2.39	0.40	1.14	0.85	1.54	0.40	1.14	
		3・5・48	桜町不動線	2	12	1.18	1.18		1.18		0.98		0.98	
		3・5・49	城内大通り線	2	14	0.97	0.97	0.86	0.11		0			
		3・5・51	鍛冶町豊沢町線	2	15	0.30	0.30	0.30			0			
		3・5・58	前郷線	2	14	0.60	0.60			0.60	0.25			0.25
		3・5・59	和田百沢線	2	14	1.53	1.53		1.13	0.40	1.53		1.13	0.40
		3・5・60	土沢中央線	2	14	0.60	0.60		0.60		0			
		3・5・62	新斉線	2	14	0.61	0.61		0.61		0.61		0.61	
		3・5・66	新中町線	2	14	0.08	0.08		0.08		0.08		0.08	
		3・6・52	花巻温泉線	2	8	7.54	7.54	0.73	1.78	5.03	5.07		0.26	4.81
		3・6・53	材木町西公園線	2	10	0.31	0.31	0.31			0.16	0.16		
		3・5・54	大町仲町線	2	12	0.12	0.12	0.12			0.12	0.12		
		3・6・55	上町仲町線	2	9	0.50	0.50	0.38	0.12		0.33	0.33		
		7・6・1	カラス森線	2	9	0.34	0.34		0.34		0.34		0.34	
		7・6・2	山坂線	2	9	0.20	0.20		0.20		0.20		0.20	
7・6・4	大通りブラザ線	2	9	0.16	0.16	0.16			0.16	0.16				
8・5・3	広場1号線	-	15	0.03	0.03	0.03			0.03	0.03				
8・5・4	広場2号線	-	15	0.04	0.04	0.04			0.04	0.04				
8・6・1	松園せせらぎ線	-	8	0.88	0.88		0.88		0.88		0.88			
8・6・2	大通り中央線	-	10	0.06	0.06	0.06			0.06	0.06				
8・6・5	広場3号線	-	10	0.04	0.04	0.04			0.04	0.04				
8・7・6	駅前青雲台線	-	5	0.09	0.09		0.09		0.09		0.09			
				69			142.74	20.93	47.99	73.82	111.47	17.04	37.06	57.37
大 船 渡	大 船 渡 市	1・3・1	三陸縦貫自動車道大船渡線	未	22	3.41	3.41			3.41	3.41			3.41
		3・4・1	茶屋前線	2	20	0.41	0.41	0.41			0.41	0.41		
		3・4・2	野々田明神前線	2	20	0.78	0.78	0.78			0.78	0.78		
		3・4・3	田茂山佐野線	未	18	1.03	1.03		0.92	0.11	1.03		0.92	0.11
		3・4・4	盛駅前線	未	18	0.20	0.20		0.20		0.20		0.20	
		3・4・5	盛駅東線	未	16	0.15	0.15		0.15		0.15		0.15	
		3・5・6	大船渡日頃市線	2	15	5.89	5.89	0.65	3.85	1.39	5.89	0.65	3.85	1.39
		3・5・7	猪川赤崎線	未	12	4.89	4.89		4.89		4.89		4.89	
		3・5・8	田茂山丸森線	未	12	5.99	5.99	3.14	2.15	0.70	5.99	3.14	2.15	0.70
		3・5・9	盛立根線	未	12	5.56	5.56		4.53	1.03	5.56		4.53	1.03
3・5・10	盛川右岸線	未	12	2.70	2.70	1.01	1.69		2.70	1.01	1.69			

概成済延長 (km)				当初決定		最終変更		駅前・交通広場		国県市道の種別	備考	番号	路線名
計	A	B	C	年月日	年月日	告示番号	面積 (m ²)	駅名					
0				S25. 7. 28	H14. 3. 13	町 16号			市			3・5・28	上口新堀線
0.21	0.21			S25. 7. 28	H14. 7. 5	県 590号			県・市			3・5・29	四日町吹張町線
0.29	0.29			S25. 7. 28	H14. 7. 5	県 590号			県・市			3・5・30	里川口西鉛温泉線
0				S25. 7. 28	H14. 7. 5	県 590号			市			3・5・31	藤沢町二枚橋線
0				S25. 7. 28	H14. 4. 5	市 124号			市			3・5・32	駅前大通り南万丁目線
0				S52. 12. 24	H14. 4. 5	市 124号			市			3・5・33	愛宕沢松雲台線
0				S25. 7. 28	H26. 9. 2	市 303号			市			3・4・34	川口町御田屋町線
1.61	0.14	0.80	0.67	S25. 7. 28	H30. 2. 23	県 157号			県			3・5・35	花巻笹間線
0				S25. 7. 28	H14. 7. 5	県 590号			市			3・5・36	末広町中根子線
0				S54. 9. 1	H14. 4. 5	市 124号			市			3・5・37	本館東宮野目線
0				S54. 9. 1	H14. 4. 5	市 124号			市			3・5・38	本館線
0				S45. 8. 26	H14. 4. 5	市 124号			県			3・5・39	桜木町中根子線
0				S58. 11. 29	H14. 4. 5	市 124号	13,700	新花巻駅	市	駅前広場		3・5・40	矢沢添市線
0				S58. 11. 29	H14. 4. 5	市 124号			市			3・5・41	矢沢線
0.76		0.76		S58. 11. 29	H14. 4. 5	市 124号			市			3・5・42	矢沢十文字線
0				S60. 2. 19	H14. 4. 5	市 124号			市			3・5・43	松園町南新田線
0.21		0.21		S39. 7. 13	H30. 2. 23	市 32号			市			3・5・44	白幡薬師堂線
0				S57. 6. 1	H25. 6. 24	市 243号			市			3・5・46	上町上口線
0.85			0.85	S25. 7. 28	H14. 4. 5	市 61号			市			3・5・47	下巾鍋倉線
0.20		0.20		S62. 9. 17	H14. 4. 5	市 124号			市			3・5・48	桜町不動線
0				S62. 9. 17	H14. 4. 5	市 124号			市			3・5・49	城内大通り線
0.30	0.30			S62. 9. 17	H14. 4. 5	市 124号			市			3・5・51	鍛冶町豊沢町線
0				S54. 12. 7	H24. 3. 30	県 224号			国			3・5・58	前郷線
0				S54. 12. 7	H24. 3. 30	県 224号			県			3・5・59	和田百沢線
0				S54. 12. 7	H24. 3. 30	県 224号			県			3・5・60	土沢中央線
0				S54. 12. 10	H25. 6. 24	市 243号	1,700	土沢駅	市	駅前広場		3・5・62	新斉線
0				S54. 12. 10	H24. 3. 30	市 94号			市			3・5・66	新中町線
2.47	0.73	1.52	0.22	S25. 7. 28	H14. 7. 5	県 590号			県			3・6・52	花巻温泉線
0.15	0.15			S25. 7. 28	H14. 4. 5	市 124号			市			3・6・53	材木町西公園線
0				S25. 7. 28	H25. 6. 24	市 243号			市			3・5・54	大町仲町線
0.17	0.05	0.12		S54. 9. 1	H14. 4. 5	市 124号			市			3・6・55	上町仲町線
0				S63. 6. 6	H14. 4. 5	市 124号			市			7・6・1	カラス森線
0				S63. 6. 6	H14. 4. 5	市 124号			市			7・6・2	山坂線
0				H 1. 11. 24	H14. 4. 5	市 124号			市			7・6・4	大通りプラザ線
0				H 2. 6. 22	H 2. 6. 22	市 72号			市			8・5・3	広場1号線
0				H 2. 6. 22	H 2. 6. 22	市 72号			市			8・5・4	広場2号線
0				S61. 6. 13	S61. 6. 13	市 80号			市			8・6・1	松園せせらぎ線
0				H 1. 11. 24	H 1. 11. 24	市 125号			市			8・6・2	大通り中央線
0				H 2. 6. 22	H 2. 6. 22	市 72号			市			8・6・5	広場3号線
0				H 7. 12. 1	H 7. 12. 1	町 96号			市			8・7・6	駅前青雲台線
21.64	3.03	9.78	8.83										69
0				H10. 6. 30	H10. 6. 30	県 608号			国			1・3・1	三陸縦貫自動車道大船渡線
0				S28. 2. 17	H25. 3. 19	市 23号			市			3・4・1	茶屋前線
0				S28. 2. 17	H25. 3. 19	市 23号			市			3・4・2	野々田明神前線
0				S28. 2. 17	H 3. 3. 1	県 171号			市			3・4・3	田茂山佐野線
0				S28. 2. 17	H 3. 3. 1	県 171号	1,760	盛駅	市	駅前広場		3・4・4	盛駅前線
0				S55. 5. 27	H 3. 3. 1	県 171号	2,500	盛駅	市	交通広場		3・4・5	盛駅東線
0				S28. 2. 17	H25. 2. 26	県 124号			国・県・市			3・5・6	大船渡日頃市線
0				S28. 2. 17	H 9. 9. 5	県 883号			県			3・5・7	猪川赤崎線
0			0	S28. 2. 17	H10. 6. 30	県 608号			国・市			3・5・8	田茂山丸森線
0				S28. 2. 17	H 3. 3. 1	県 171号			国			3・5・9	盛立根線
0				S42. 7. 13	H 3. 2. 18	市 5号			市			3・5・10	盛川右岸線

都市計画道路の計画決定一覧表

区 域 名	市町村名	計 画 決 定			計画決定延長 (km)				改 良 済 延 長 (km)					
		番 号	路 線 名	車線数	幅員 (m)	全体延長 (km)	計	A	B	C	計	A	B	C
大 船 渡	大船渡市	3・5・11	中井橋線	未	12	0.54	0.54		0.54		0.54		0.54	
		3・6・12	明神前線	2	11	0.67	0.67	0.67			0.67	0.67		
		3・6・13	明神前普金線	2	11	1.75	1.75	1.28	0.47		1.75	1.28	0.47	
		3・6・14	大船渡細浦線	2	8	6.24	6.24	1.73	1.65	2.86	1.73	1.73		
		7・6・1	諏訪前中央線	未	8	0.88	0.88		0.88		0.88		0.88	
		7・6・2	田中島線	未	9	0.60	0.60		0.60		0.60		0.60	
		7・6・3	砂土場線	未	9	0.18	0.18		0.18		0.18		0.18	
				18			41.87	9.67	22.70	9.50	37.36	9.67	21.05	6.64
一 関	一 関 市	3・3・1	竹山山口線	4	22	4.02	4.02	0.75	2.82	0.45	4.02	0.75	2.82	0.45
		3・3・2	竹山東工業団地線	4	25	6.20	6.20	0.53	3.44	2.23	6.20	0.53	3.44	2.23
		3・4・3	一関平泉線	4	20	16.41	8.90	1.36	1.26	6.28	1.14	0.86	0.28	
		3・4・4	新大町矢ノ目沢線	4	20	3.41	3.41	0.23		3.18	3.41	0.23		3.18
		3・4・5	一関駅前上の橋線	2	20	0.65	0.65	0.65			0.65	0.65		
		3・4・6	中央町南谷起線	2	16	3.25	3.25	2.30	0.50	0.45	1.42	1.30		0.12
		3・4・7	地主町新大町線	2	16	1.03	1.03	1.03			1.03	1.03		
		3・4・8	青葉町境ノ神線	2	16	3.40	3.40	1.88	0.69	0.83	0.90	0.48	0.42	
		3・4・9	朴山口線	2	16	4.00	4.00	1.21	0.63	2.16	4.00	1.21	0.63	2.16
		3・4・10	青葉町塚線	2	16	2.58	2.58	1.80	0.78		1.46	1.15	0.31	
		3・4・11	駅東前堀線	2	16	1.63	1.63	0.75	0.63	0.25	1.63	0.75	0.63	0.25
		3・4・12	上駒場神ノ田線	2	16	3.64	3.64		2.57	1.07	3.64		2.57	1.07
		3・4・13	役場前館山線	2	16	0.53	0.53		0.53		0.08		0.08	
		3・4・14	町浦摩王線	2	17	0.50	0.50		0.50		0.18		0.18	
		3・4・15	長坂町裏東本町線	2	16	1.52	1.52		1.52		0.93		0.93	
		3・5・18	中央町上袋線	2	12	3.56	3.56	1.60	0.79	1.17	1.12	0.89	0.23	
		3・5・16	山目駅前釣山線	2	15	3.38	3.38	3.38			1.82	1.82		
		3・5・17	朴中里線	2	12	1.82	1.82	1.82			1.82	1.82		
		3・5・19	上袋亀田線	2	12	0.72	0.72		0.11	0.61	0			
		3・5・20	荻野桜町線	2	12	0.94	0.94		0.11	0.83	0			
		3・5・21	前堀山目駅前線	2	12	1.65	1.65	1.37	0.28		1.65	1.37	0.28	
		3・5・22	宮下町東五代線	2	12	0.31	0.31	0.20	0.11		0.31	0.20	0.11	
		3・5・26	立沢泥田線	2	12	0.95	0.95	0.71	0.24		0.95	0.71	0.24	
		3・5・27	五十町日照線	2	12	0.67	0.67	0.67			0.67	0.67		
		3・5・28	一関駅前中街線	2	12	0.79	0.79	0.79			0.79	0.79		
		3・5・31	釣山地主町線	2	12	0.83	0.83	0.83			0.51	0.51		
		3・5・32	中里町浦線	2	12	0.10	0.10	0.10			0.10	0.10		
		3・5・33	駅東線	2	12	0.61	0.61	0.61			0.61	0.61		
		3・5・34	駅東東工業団地線	2	12	1.93	1.93	0.86	0.74	0.33	1.93	0.86	0.74	0.33
		3・5・35	構井田梅田線	2	12	2.10	2.10		2.10		0.52		0.52	
		3・5・36	石堂草井沢線	2	12	0.78	0.78		0.64	0.14	0.78		0.64	0.14
		3・5・37	町北方線	2	12	0.42	0.42		0.14	0.28	0.29		0.14	0.15
		3・5・38	石堂北ノ沢線	2	12	0.53	0.53		0.13	0.40	0.08		0.08	
3・5・39	四日町木六線	2	12	0.77	0.77		0.77		0.77		0.77			
3・5・40	下駒場上駒場線	2	12	0.25	0.25		0.25		0.25		0.25			
3・5・41	小向柴宿駅線	2	12	1.74	1.74		0.44	1.30	0					
3・5・43	松川駅館下線	2	12	3.05	3.05		1.77	1.28	2.78		1.77	1.01		
3・5・44	野谷起町裏線	2	12	1.38	1.38		1.38		0.60		0.60			
3・5・45	町裏下の橋線	2	12	0.21	0.21		0.21		0.20		0.20			
3・5・46	小向南山谷線	2	12	0.64	0.64		0.64		0.34		0.34			
3・6・48	一関川岸線	2	8	0.68	0.68	0.68			0.68	0.68				
3・6・49	寺前三反田線	2	8	0.56	0.56	0.56			0					
3・5・50	長坂町東本町線	2	12	1.75	1.75		1.56	0.19	0.55		0.55			

概成済延長 (km)				当初決定			最終変更			駅前・交通広場		国県市道の種別	備考	番号	路線名
計	A	B	C	年月日	年月日	告示番号	面積 (㎡)	駅名							
0				S32. 5. 6	H 3. 2. 18	市 5号			市			3・5・11	中井橋線		
0				S28. 2. 17	H25. 3. 19	市 23号			市			3・6・12	明神前線		
0				S28. 2. 17	H25. 3. 19	市 23号			市			3・6・13	明神前普金線		
0				S28. 2. 17	H25. 2. 26	県 124号	2,000	細浦駅	県・市	駅前広場		3・6・14	大船渡細浦線		
0				H 1. 11. 30	H 1. 11. 30	市 85号			市			7・6・1	諏訪前中央線		
0				S60. 9. 9	H 3. 2. 18	市 5号			市			7・6・2	田中島線		
0				S60. 9. 9	H 3. 2. 18	市 5号			市			7・6・3	砂土場線		
0	0	0	0											18	
0				S24. 3. 31	H23. 8. 12	県 516号			国・県			3・3・1	竹山山口線		
0				S53. 2. 28	H23. 8. 12	県 516号			県・市			3・3・2	竹山東工業団地線		
0				S24. 3. 31	H23. 8. 12	県 516号			国			3・4・3	一関平泉線		
0				S24. 3. 31	H23. 8. 12	県 516号			国			3・4・4	新大町矢ノ目沢線		
0				S24. 3. 31	H23. 8. 12	県 516号	6,000	一ノ関駅	国・県	駅前広場		3・4・5	一関駅前上の橋線		
0.24			0.24	S24. 3. 31	H13. 3. 2	県 147号			県			3・4・6	中央町南谷起線		
0				S24. 3. 31	H23. 8. 12	県 516号			国・県			3・4・7	地主町新大町線		
1.07	1.07			S24. 3. 31	H23. 8. 12	県 516号			国			3・4・8	青葉町境ノ神線		
0				S24. 3. 31	H23. 8. 12	県 516号			市			3・4・9	朴山口線		
0				S24. 3. 31	H23. 8. 12	県 516号			市			3・4・10	青葉町塚線		
0				H13. 2. 22	H23. 8. 12	市 201号			市			3・4・11	駅前前堀線		
0				S26. 5. 28	H23. 8. 12	県 516号			国			3・4・12	上駒場神ノ田線		
0				S26. 5. 28	H23. 8. 12	市 201号			市			3・4・13	役場前館山線		
0.32		0.32		S26. 5. 28	H23. 8. 12	県 516号			国			3・4・14	町浦摩王線		
0.30		0.30		S45. 12. 25	R3. 8. 3	県 586号			県・市			3・4・15	長坂町裏東本町線		
0.24	0.24			S24. 3. 31	H23. 8. 12	市 201号			市			3・5・18	中央町上袋線		
0				S24. 3. 31	H23. 8. 12	県 516号	1,260	山ノ目駅	国・県・市	駅前広場		3・5・16	山目駅前釣山線		
0				S24. 3. 31	H23. 8. 12	市 201号			市			3・5・17	朴中里線		
0				S48. 1. 16	H23. 8. 12	市 201号			市			3・5・19	上袋亀田線		
0				S48. 1. 16	H23. 8. 12	市 201号			市			3・5・20	荻野桜町線		
0				S48. 1. 16	H23. 8. 12	市 201号			市			3・5・21	前堀山目駅前線		
0				S48. 1. 16	H23. 8. 12	市 201号			市			3・5・22	宮下町東五代線		
0				S48. 1. 16	H23. 8. 12	市 201号			市			3・5・26	立沢泥田線		
0				S48. 1. 16	H23. 8. 12	市 201号			市			3・5・27	五十町日照線		
0				S24. 3. 31	H23. 8. 12	市 201号			市			3・5・28	一関駅前中街線		
0.32	0.32			S24. 3. 31	H23. 8. 12	市 201号			市			3・5・31	釣山地主町線		
0				S24. 3. 31	H23. 8. 12	市 201号			市			3・5・32	中里町浦線		
0				H12. 11. 16	H23. 8. 12	市 201号			市	交通広場		3・5・33	駅前線		
0				H12. 11. 16	H23. 8. 12	市 201号			市			3・5・34	駅前東工業団地線		
1.58		1.58		S26. 5. 28	H23. 8. 12	県 516号			国・市			3・5・35	構井田梅田線		
0				S26. 5. 28	H23. 8. 12	県 516号			国			3・5・36	石堂草井沢線		
0.13			0.13	S26. 5. 28	H23. 8. 12	県 516号			県			3・5・37	町北方線		
0				S26. 5. 28	H23. 8. 12	市 201号			市			3・5・38	石堂北ノ沢線		
0				S26. 5. 28	H23. 8. 12	市 201号			市			3・5・39	四日町木六線		
0				S26. 5. 28	H23. 8. 12	市 201号			市			3・5・40	下駒場上駒場線		
1.74		0.44	1.30	S44. 2. 4	H23. 8. 12	県 516号			県			3・5・41	小向柴宿駅線		
0				S45. 12. 25	R3. 8. 3	市 201号			市			3・5・43	松川駅館下線		
0				S44. 2. 4	H23. 8. 12	市 201号			市			3・5・44	野谷起町裏線		
0				S44. 2. 4	H23. 8. 12	県 516号			県			3・5・45	町裏下の橋線		
0				S45. 12. 25	H23. 8. 12	県 516号			県・市			3・5・46	小向南山谷線		
0				S24. 3. 31	H26. 4. 28	市 139号			市			3・6・48	一関川岸線		
0				S24. 3. 31	H23. 8. 12	市 201号			市			3・6・49	寺前三反田線		
0				S44. 2. 4	R3. 8. 3	県 586号			県・市			3・5・50	長坂町東本町線		

都市計画道路の計画決定一覧表

区 域 名	市町村名	番 号	路 線 名	計 画 決 定			計 画 決 定 延 長 (km)				改 良 済 延 長 (km)					
				車線数	幅員 (m)	全体延長 (km)	計	A	B	C	計	A	B	C		
一 関	一 関 市	7・6・1	上日照上坊線	未	9	0.48	0.48		0.48		0.48		0.48			
		7・6・2	東五代線	未	9	0.25	0.25		0.25		0.25		0.25			
		7・6・3	地主町磐井町線	未	9	0.35	0.35	0.35			0.35	0.35				
		7・6・4	大町田村町線	未	9	0.38	0.38	0.38			0.38	0.38				
		7・6・5	桜木磐井町線	未	8	0.34	0.34	0.34			0.34	0.34				
		7・6・6	中街新大町線	未	8	1.05	1.05	1.05			0.61	0.61				
		7・6・7	八幡街新大町線	未	8	0.95	0.95	0.95			0.95	0.95				
			50				82.18	29.74	29.01	23.43	54.17	22.60	20.48	11.09		
		平 泉 町	3・4・3	一関平泉線	4	20	16.41	7.51		2.44	5.07	0				
	3・4・23		毛越寺線	2	16	1.03	1.03		1.03		0.88		0.88			
	3・5・24		佐野瀬原線	2	12	5.22	5.22		2.80	2.42	0					
	3・6・30		坂下線	2	9.5	1.49	1.49		0.38	1.11	0.23				0.23	
	3・6・31		川添泉屋線	2	9.5	0.90	0.90		0.24	0.66	0.66				0.66	
	8・6・25		泉屋衣閑線	-	9	1.45	1.45		1.45		0					
	8・7・1		中尊寺坂下線	-	4	0.10	0.10		0.10		0.10			0.10		
			7				17.70	0	8.44	9.26	1.87	0	0.98	0.89		
		合 計			57			99.88	29.74	37.45	32.69	56.04	22.60	21.46	11.98	
奥 州	奥 州 市	3・3・1	金ヶ崎水沢線	4	26	13.22	13.22	0.20	4.00	9.02	0					
		3・3・2	斎ノ神笹森線	4	22	3.36	3.36	1.50	0.52	1.34	2.67	1.50	0.52	0.65		
		3・3・3	新小路餅田線	4	25	7.85	7.85	1.38	4.15	2.32	7.72	1.38	4.02	2.32		
		3・3・4	向畑久保線	2	22	0.34	0.34		0.34		0.34		0.34			
		3・4・5	南丑沢谷地明円線	2	16	1.58	1.58	1.58			0					
		3・4・6	新小路竜ヶ馬場線	2	16	2.34	2.34	2.34			2.34	2.34				
		3・4・7	横町多賀線	2	16	1.64	1.64	1.64			0.80	0.80				
		3・4・8	東大通り十文字線	2	16	3.37	3.37	0.38	1.39	1.60	1.81		1.21	0.60		
		3・4・9	東大通り堤尻下線	2	16	3.64	3.64	0.75	0.67	2.22	0.22			0.22		
		3・4・10	小石田東袖ノ目線	2	16	1.98	1.98	0.82	1.16		0.73	0.35	0.38			
		3・4・11	久田前田中線	2	20	2.80	2.80	1.42	0.96	0.42	1.09	0.37	0.72			
		3・4・12	水沢駅内匠田線	2	16	2.01	2.01	1.62	0.39		0.66	0.66				
		3・4・13	水沢駅中陣場線	4	20	0.63	0.63	0.63			0.63	0.63				
		3・4・14	福原北上野線	2	16	1.69	1.69	1.38	0.31		0.83	0.83				
		3・4・15	林前見分森線	2	16	5.84	5.84	1.30	1.11	3.43	4.57	0.74	1.11	2.72		
		3・4・16	上小谷木下川端線	2	16	1.54	1.54		0.83	0.71	1.54		0.83	0.71		
		3・4・17	斎の神竈神線	4	18	2.97	2.97	1.04	0.49	1.44	2.26	0.69	0.43	1.14		
		3・4・18	上川端北鶴ノ木線	2	16	2.65	2.65		0.92	1.73	1.62		0.92	0.70		
		3・5・19	秋葉町真城が丘線	2	12	4.19	4.19	3.26	0.43	0.50	3.93	3.09	0.39	0.45		
		3・5・20	道合車堂線	2	12	3.68	3.68	1.69	1.99		1.37	0.97	0.40			
		3・5・21	南桜沢北上野線	2	12	4.49	4.49	1.45	2.08	0.96	3.63	1.42	1.25	0.96		
		3・5・22	向畑宝柳木線	2	12	0.12	0.12		0.12		0.12		0.12			
		3・5・23	向畑麦屋線	2	12	0.19	0.19		0.19		0.19		0.19			
		3・5・24	森御山下線	2	12	1.52	1.52		0.53	0.99	0.60		0.53	0.07		
		3・5・25	根岸西鍛冶屋線	2	12	5.28	5.28		0.88	4.40	1.27		0.31	0.96		
		3・5・26	惣前町扇田線	2	12	5.59	5.59	0.78	1.06	3.75	4.54	0.78	1.03	2.73		
		3・5・27	三本木東中通り線	2	12	1.47	1.47	1.47			0.29	0.29				
		3・5・28	幅下西光田線	2	12	4.85	4.85	2.02	1.59	1.24	3.06	1.36	0.87	0.83		
		3・5・29	太日通り中袋線	2	12	2.95	2.95	1.35	0.60	1.00	0.99	0.79	0.20			
		3・5・30	天文台通り西田線	2	12	2.17	2.17	0.96		1.21	0.93			0.93		
		3・5・31	水沢流通団地線	2	12	0.74	0.74		0.48	0.26	0.72		0.47	0.25		
		3・4・32	橋本松長根線	2	16	3.82	3.82		3.22	0.60	2.83		2.83			
		3・4・33	内の町田谷線	2	16	3.83	3.83		3.13	0.70	2.02		2.02			
		3・4・34	中町小境線	2	16	2.20	2.20		1.48	0.72	1.79		1.21	0.58		
		3・4・35	下惣田境畑線	2	16	3.53	3.53		1.65	1.88	1.28		0.45	0.83		

概成済延長 (km)				当初決定			最終変更			駅前・交通広場		国県市道の種別	備考	番号	路線名
計	A	B	C	年月日	年月日	告示番号	面積 (㎡)	駅名							
0				S60. 9. 13	H 3. 2. 20	市 24号			市			7・6・1	上日照上坊線		
0				S60. 9. 13	H 3. 2. 20	市 24号			市			7・6・2	東五代線		
0				S60. 9. 13	H 3. 2. 20	市 24号			市			7・6・3	地主町磐井町線		
0				H 1. 9. 7	H 3. 2. 20	市 24号			市			7・6・4	大町田村町線		
0				S60. 9. 13	H 3. 2. 20	市 24号			市			7・6・5	桜木磐井町線		
0.44	0.44			S24. 3. 31	H 3. 2. 20	市 24号			市			7・6・6	中街新大町線		
0				S24. 3. 31	H 3. 2. 20	市 24号			市			7・6・7	八幡街新大町線		
6.38	2.07	2.64	1.67											50	
7.51		2.44	5.07	S46. 3. 2	H25. 3. 8	県 153号			国	w		3・4・3	一関平泉線		
0.15		0.15		S56.10. 2	H16. 8. 3	県 564号			県			3・4・23	毛越寺線		
5.22		2.80	2.42	S56.10. 2	H25. 3. 8	県 153号			県			3・5・24	佐野瀬原線		
1.26		0.38	0.88	H 7. 3. 3	H25. 3. 8	町 3号			町			3・6・30	坂下線		
0.24		0.24		H25. 3. 8	H25. 3. 8	町 3号			町			3・6・31	川添泉屋線		
1.45		1.45		S56.10. 2	H25. 3. 8	県 153号			県			8・6・25	泉屋衣閑線		
0				S60. 9. 5	S61. 2. 20	町 4号			町			8・7・1	中尊寺坂下線		
15.83	0	7.46	8.37											7	
22.21	2.07	10.10	10.04											57	
9.73	0.20	3.21	6.32	S51. 3. 16	R 3.12.17	県 841号			国			3・3・1	金ヶ崎水沢線		
0.69			0.69	S45. 3. 31	H23. 3. 29	県 245号			県			3・3・2	斎ノ神笹森線		
0.13		0.13		S26. 5. 28	H30.12. 4	県 900号			県・市			3・3・3	新小路餅田線		
0				S50.12. 5	H23. 3. 29	市 82号	9,000	水沢江刺駅	市	交通広場		3・3・4	向畑久保線		
0				S26. 5. 28	H23. 3. 29	市 82号			市			3・4・5	南丑沢谷地明円線		
0				S39. 3. 23	H23. 3. 29	市 82号			市			3・4・6	新小路竜ヶ馬場線		
0				S49. 4. 26	H23. 3. 29	県 245号			県・市			3・4・7	横町多賀線		
1.56	0.38	0.18	1.00	S26. 5. 28	H30.12. 4	県 900号			国			3・4・8	東大通り十文字線		
3.42	0.75	0.67	2.00	S26. 5. 28	R 3.12.17	県 841号			国			3・4・9	東大通り堤尻下線		
0.38	0.12	0.26		S51. 3. 2	R 3.12.17	市 292号			市			3・4・10	小石田東袖ノ目線		
0				S26. 5. 28	R 3.12.17	市 292号			市			3・4・11	久田前田中線		
0				S26. 5. 28	H23. 3. 29	県 245号	3,200	水沢駅	県・市	駅前広場		3・4・12	水沢駅内匠田線		
0				S26. 5. 28	H23. 3. 29	県 245号	1,260	水沢駅	市	駅前広場		3・4・13	水沢駅中陣場線		
0.86	0.55	0.31		S44.11. 6	H23. 3. 29	市 82号			市			3・4・14	福原北上野線		
0.86	0.55		0.31	S45. 3. 31	R 3.12.17	市 292号			市			3・4・15	林前見分森線		
0				S50.12. 5	R 3.12.17	県 841号			国			3・4・16	上小谷木下川端線		
0.71	0.35	0.06	0.30	S44.11. 6	H30.12. 4	市 310号			県			3・4・17	奔の神籠神線		
1.03			1.03	S50.12. 5	H23. 3. 29	県 245号			県			3・4・18	上川端北鶴ノ木線		
0.26	0.17	0.04	0.05	S26. 5. 28	H23. 3. 29	市 82号			市			3・5・19	秋葉町真城が丘線		
2.31	0.72	1.59		S26. 5. 28	R 3.12.17	県 841号			国・市			3・5・20	道合車堂線		
0				S26. 5. 28	H30.12. 4	市 310号			市			3・5・21	南桜沢北上野線		
0				S50.12. 5	H30.12. 4	市 310号			市			3・5・22	向畑宝柳木線		
0				S50.12. 5	H30.12. 4	市 310号			市			3・5・23	向畑麦屋線		
0.92			0.92	S50.12. 5	R 3.12.17	市 292号			市			3・5・24	森御山下線		
4.01		0.57	3.44	S45. 3. 31	H30.12. 4	市 310号			市			3・5・25	根岸西鍛冶屋線		
0				S44.11. 6	R 3.12.17	県 841号			県・市			3・5・26	惣前町扇田線		
0.66	0.66			S26. 5. 28	H30.12. 4	市 310号			市			3・5・27	三本木東中通り線		
1.79	0.66	0.72	0.41	S26. 5. 28	H30.12. 4	県 900号			国・県			3・5・28	幅下西光田線		
0.81	0.56	0.25		S26. 5. 28	R 3.12.17	県 841号			国			3・5・29	太日通り中袋線		
0.28			0.28	S45. 3. 31	H30.12. 4	市 310号			市			3・5・30	天文台通り西田線		
0				H30.12. 4	H30.12. 4	市 310号			市			3・5・31	水沢流通団地線		
0.39		0.39		S35. 4. 7	H30.12. 4	市 310号			市			3・4・32	橋本松長根線		
1.81		1.11	0.70	S35. 4. 7	H30.12. 4	県 900号			国・県			3・4・33	内の町田谷線		
0.27		0.27		S35. 4. 7	H30.12. 4	市 310号			市			3・4・34	中町小境線		
1.05			1.05	S56.12. 1	H30.12. 4	市 310号			市			3・4・35	下惣田境畑線		

都市計画道路の計画決定一覧表

区域名	市町村名	計画決定		計画決定延長 (km)				改良済延長 (km)						
		番号	路線名	車線数	幅員 (m)	全体延長 (km)	計	A	B	C	計	A	B	C
奥州	奥州市	3・4・36	高畑佐野線	2	16	2.82	2.82		0.90	1.92	1.05		0.90	0.15
		3・4・37	三百刈田天神堂線	2	16	1.53	1.53		0.45	1.08	1.29		0.34	0.95
		3・4・38	本町境畑線	2	16	3.58	3.58		3.58		0.55		0.55	
		3・4・39	中堰観音堂沖線	2	18	1.45	1.45		0.87	0.58	1.45		0.87	0.58
		3・5・40	南町大通り線	2	12	1.20	1.20		1.20		1.20		1.20	
		3・3・42	馬口沢照井館線	4	25	6.97	6.97		2.36	4.61	0.67			0.67
		3・4・43	新城馬口沢線	2	16	4.14	4.14		3.21	0.93	0			
		3・4・44	田畠野中前線	2	16	1.01	1.01		0.30	0.71	0			
		3・4・45	新町線	2	16	0.17	0.17		0.17		0.07		0.07	
		3・4・46	駅通線	2	18	0.22	0.22		0.22		0			
		3・4・47	五十人町赤生津橋線	2	16	0.76	0.76		0.76		0			
		3・4・48	町切赤面線	2	16	0.84	0.84		0.84		0			
		3・4・49	中央線	2	18	1.43	1.43		1.43		1.13		1.13	
		3・4・50	七日町裏向田線	2	17	0.56	0.56		0.56		0.26		0.26	
		3・4・51	駅東中央線	2	27	0.39	0.39		0.39		0.39		0.39	
		3・4・52	駅東通線	2	16	0.18	0.18		0.18		0.18		0.18	
		8・5・1	川原町南大通り線	2	12	0.36	0.36		0.36		0.22		0.22	
		8・7・2	下惣田中央線	2	6	0.93	0.93		0.93		0.93		0.93	
		8・7・3	一日市下線	2	6	0.21	0.21		0.21		0.21		0.21	
				54			138.82	30.96	55.59	52.27	68.99	18.99	30.00	20.00
遠野	遠野市	1・4・1	宮守遠野線	4	20.5	9.23	9.23			9.23	0			
		3・5・1	遠野駅大手門線	2	15	0.38	0.38		0.38		0.38		0.38	
		3・4・3	中央通り六日町線	2	16	0.54	0.54		0.54		0.54		0.54	
		3・5・5	一日市上組町線	2	15	1.50	1.50		1.50		1.26		1.26	
		3・5・6	東館栃洞線	2	12	0.60	0.60		0.60		0.60		0.60	
		3・5・7	大工町蓬田線	2	12	1.85	1.85		1.63	0.22	1.85		1.63	0.22
		3・6・8	遠野駅大工町線	2	11	0.23	0.23		0.23		0.23		0.23	
		3・5・9	遠野駅稲荷下線	2	12	1.80	1.80		1.80		1.80		1.80	
		3・6・10	上組町晴山線	2	8	1.75	1.75		1.55	0.20	1.75		1.55	0.20
		3・5・11	白岩踊鹿線	2	12	2.15	2.15		1.22	0.93	0.62			0.62
		3・3・12	白岩青笹駅線	4	22	6.08	6.08		1.80	4.28	6.08		1.80	4.28
		3・5・13	新張穀町線	2	15	1.41	1.41		1.41		1.41		1.41	
		3・5・14	新張白岩線	2	15	0.48	0.48		0.48		0.48		0.48	
		3・5・15	八幡薬研淵線	2	12	0.53	0.53		0.28	0.25	0.53		0.28	0.25
		3・5・16	八幡初音橋線	2	12	2.31	2.31		0.52	1.79	1.46			1.46
		3・4・21	遠野インター線	2	16.5	0.68	0.68			0.68	0.68			0.68
		3・5・22	会家前線	2	12	0.32	0.32		0.32		0.32		0.32	
		8・7・1	仲町下一日市線	-	6	0.11	0.11		0.11		0.11		0.11	
		8・7・2	下一日市中通り線	-	6	0.17	0.17		0.17		0.17		0.17	
		8・7・3	大手橋西線	-	4.5	0.09	0.09		0.09		0.09		0.09	
		8・7・4	お多賀橋鍵町線	-	4.5	0.09	0.09		0.09		0.09		0.09	
		8・6・5	十王堂日枝線	-	9	0.56	0.56		0.56		0.56		0.56	
		8・6・6	学校前線	-	9	0.18	0.18		0.18		0.18		0.18	
				23			33.04	0	15.46	17.58	21.19	0	13.48	7.71
久慈	久慈市	1・5・1	宇部鳥谷線	2	13.5	12.25	12.25		2.41	9.84	12.25		2.41	9.84
		3・4・1	久慈駅前荒町線	未	20	1.09	1.09	1.09			1.09	1.09		
		3・4・2	広美町海岸線	2	16	2.90	2.90		2.90		2.57		2.57	
		3・4・3	久慈駅前東口線	未	16	0.59	0.59	0.59			0.59	0.59		
		3・4・4	下長内旭町線	2	16	1.38	1.38	0.95	0.43		1.38	0.95	0.43	
		3・5・5	上長内新井田線	2	12	4.44	4.44		1.85	2.59	4.44		1.85	2.59
		3・5・6	二十八日町鳥谷線	2	12	5.65	5.65	1.41	2.75	1.49	1.20	1.20		
3・5・7	夏井駅前線	未	15	0.07	0.07		0.07		0					

概成済延長 (km)				当初決定			最終変更			駅前・交通広場		国県市道の種別	備考	番号	路線名
計	A	B	C	年月日	年月日	告示番号	面積 (㎡)	駅名							
1.77			1.77	S54. 6. 5	H30. 12. 4	市 310号			市				3・4・36	高畑佐野線	
0.24		0.11	0.13	S56. 12. 1	H30. 12. 4	市 310号			市				3・4・37	三百刈田天神堂線	
0				H 6. 9. 2	H30. 12. 4	市 310号			県・市				3・4・38	本町境畑線	
0				H 6. 9. 2	H30. 12. 4	市 310号			市				3・4・39	中堰観音堂沖線	
0				S56. 12. 1	H30. 12. 4	市 310号			市				3・5・40	南町大通り線	
6.30		2.30	4.00	S53. 2. 28	H30. 12. 4	県 900号			国				3・3・42	馬口沢照井館線	
1.04		0.37	0.67	S53. 2. 28	H30. 12. 4	県 900号			県				3・4・43	新城馬口沢線	
0.25		0.15	0.10	S53. 2. 28	H30. 12. 4	県 900号			県				3・4・44	田畠野中前線	
0				S53. 2. 28	H30. 12. 4	市 310号			市				3・4・45	新町線	
0				S53. 2. 28	H30. 12. 4	市 310号			市				3・4・46	駅通線	
0.20		0.20		S53. 2. 28	H30. 12. 4	県 900号			県				3・4・47	五十人町赤生津橋線	
0				S53. 2. 28	H30. 12. 4	市 310号			市				3・4・48	町切赤面線	
0				S53. 2. 28	H30. 12. 4	市 310号			市				3・4・49	中央線	
0				H 5. 9. 3	H30. 12. 4	市 310号			市				3・4・50	七日町裏向田線	
0				H 5. 9. 3	H30. 12. 4	市 310号			市				3・4・51	駅東中央線	
0				H 5. 9. 3	H30. 12. 4	市 310号	5,000	前沢駅	市	駅前広場			3・4・52	駅東通線	
0				H 6. 9. 2	H23. 3. 29	市 82号			市				8・5・1	川原町南大通り線	
0				H 6. 9. 2	H23. 3. 29	市 82号			市				8・7・2	下惣田中央線	
0				H 6. 9. 2	H23. 3. 29	市 82号			市				8・7・3	一日市下線	
43.73	5.67	12.89	25.17												54
9.23			9.23	H 8. 12. 3	H15. 8. 12	県 656号			国				1・4・1	宮守遠野線	
0				S26. 12. 22	H15. 8. 12	県 656号			県・市				3・5・1	遠野駅大手門線	
0				S26. 12. 22	H31. 3. 5	県 157号			県・市				3・4・3	中央通り六日町線	
0.24		0.24		S26. 12. 22	H31. 3. 5	県 157号			県・市				3・5・5	一日市上組町線	
0				S26. 12. 22	H15. 8. 12	県 656号			県・市				3・5・6	東館栃洞線	
0				S26. 12. 22	H31. 3. 5	市 10号			市				3・5・7	大工町蓬田線	
0				S26. 12. 22	H15. 8. 12	市 77号			市				3・6・8	遠野駅大工町線	
0				S26. 12. 22	H15. 8. 12	市 77号			市				3・5・9	遠野駅稲荷下線	
0				S26. 12. 22	H31. 3. 5	市 10号			市				3・6・10	上組町晴山線	
0				S26. 12. 22	H31. 3. 5	市 10号			市				3・5・11	白岩踊鹿線	
0				S26. 12. 22	H31. 3. 5	県 157号			国				3・3・12	白岩青笹駅線	
0				S26. 12. 22	H15. 8. 12	市 77号			市				3・5・13	新張穀町線	
0				S26. 12. 22	H31. 3. 5	県 157号			国				3・5・14	新張白岩線	
0				S50. 2. 7	H31. 3. 5	市 10号			市				3・5・15	八幡菜研淵線	
0				S50. 2. 7	H31. 3. 5	市 10号			市				3・5・16	八幡初音橋線	
0				H 8. 12. 3	H31. 3. 5	県 157号			県・市				3・4・21	遠野インター線	
0				H10. 6. 16	H15. 8. 12	市 77号			市				3・5・22	会家前線	
0				H 5. 12. 2	H 5. 12. 2	市 64号			市				8・7・1	仲町下一日市線	
0				H 5. 12. 2	H 5. 12. 2	市 64号			市				8・7・2	下一日市中通り線	
0				H 5. 12. 2	H 5. 12. 2	市 64号			市				8・7・3	大手橋西線	
0				H 5. 12. 2	H 5. 12. 2	市 64号			市				8・7・4	お多賀橋鍵町線	
0				H10. 6. 16	H15. 8. 12	市 77号			市				8・6・5	十王堂日枝線	
0				H10. 6. 16	H15. 8. 12	市 77号			市				8・6・6	学校前線	
9.47	0	0.24	9.23												23
0				R5. 3. 10	R5. 3. 10	県 134号			国				1・5・1	宇部鳥谷線	
0				S29. 4. 9	H 3. 3. 1	県 171号	2,788	久慈駅	国・県	駅前広場			3・4・1	久慈駅前荒町線	
0				S29. 4. 9	H31. 3. 13	市 62号			市				3・4・2	広美町海岸線	
0				S44. 5. 16	H 5. 9. 3	県 760号			市				3・4・3	久慈駅前東口線	
0				S44. 5. 16	H16. 9. 16	市 108号			市				3・4・4	下長内旭町線	
0				S53. 6. 23	R5. 3. 10	県 134号			国				3・5・5	上長内新井田線	
4.45	0.21	2.75	1.49	S29. 4. 9	R5. 3. 10	県 134号			国・市				3・5・6	二十八日町鳥谷線	
0				S29. 4. 9	H 3. 3. 1	県 171号	2,475	陸中夏井駅	県	駅前広場			3・5・7	夏井駅前線	

都市計画道路の計画決定一覧表

区域名	市町村名	番号	路線名	計画決定			計画決定延長 (km)				改良済延長 (km)			
				車線数	幅員 (m)	全体延長 (km)	計	A	B	C	計	A	B	C
久 慈	久 慈 市	3・4・8	新町上長内線	未	16	2.04	2.04	0.90	1.14		0.37	0.37		
		3・6・9	本町田高線	未	8	0.75	0.75	0.65	0.10		0.65	0.65		
		3・4・10	新中の橋学校前線	未	16	0.80	0.80	0.42	0.38		0.80	0.42	0.38	
		3・6・11	川崎町北通り線	未	8	0.37	0.37	0.37			0.09	0.09		
		3・4・12	八日町天神堂線	未	16	0.66	0.66	0.66			0			
		3・4・13	新中の橋栄町線	未	16	0.40	0.40	0.40			0			
		3・4・14	長内田高線	未	18	0.85	0.85	0.71	0.14		0			
		3・4・17	久慈湊大川目線	2	16	4.08	4.08	1.15	2.93		1.60	0.15	1.45	
		3・4・18	川貫畑田線	未	16	0.54	0.54		0.54		0			
				17			38.86	9.30	15.64	13.92	27.03	5.51	9.09	12.43
陸前高田	陸前高田市	1・3・1	三陸縦貫自動車道陸前高田線	未	22	5.90	5.90			5.90	5.90			5.90
		3・3・1	田の浜松峰線	2	22	4.25	4.25		0.40	3.85	0			
		3・3・13	曲松中和野線	2	25	1.92	1.92		1.00	0.92	1.92		1.00	0.92
		3・4・3	大石沖脇の沢線	2	20	3.80	3.80		1.70	2.10	3.80		1.70	2.10
		3・4・5	町森の前線	2	17	1.16	1.16		0.16	1.00	1.16		0.16	1.00
		3・5・8	沼田線	未	12	0.21	0.21			0.21	0.21			0.21
		3・5・14	西和野山苗代線	2	14	1.33	1.33		0.50	0.83	1.33		0.50	0.83
		3・6・4	三本松相川線	2	11.5	3.86	3.86		1.80	2.06	1.66		0.30	1.36
				8			22.43	0	5.56	16.87	15.98	0	3.66	12.32
二 戸	二 戸 市	3・4・1	大淵下山井線	4	20	10.80	10.80		6.06	4.74	0			
		3・4・2	荒瀬上田面線	2	16	6.66	6.66		6.66		1.89		1.89	
		3・4・3	ハツ長矢沢線	未	16	1.10	1.10		0.59	0.51	0			
		3・4・4	金田一駅前駒焼場線	未	16	0.14	0.14		0.14		0.14		0.14	
		3・5・5	三十刈家ノ上線	未	12	1.62	1.62		0.45	1.17	1.62		0.45	1.17
		3・4・6	岩谷橋川又線	未	16	1.58	1.58		1.58		1.58		1.58	
		3・4・7	岩谷橋中曾根線	未	16	0.50	0.50		0.50		0.50		0.50	
		3・4・8	枋ノ木市民会館線	2	16	1.45	1.45		1.45		1.03		1.03	
		3・4・9	二戸駅川原橋線	2	16	0.29	0.29		0.29		0.29		0.29	
		3・4・10	枋ノ木台中平線	2	16	0.75	0.75		0.75		0			
		3・4・11	諏訪前線	2	16	0.34	0.34		0.34		0.34		0.34	
		3・4・12	馬場矢沢線	2	16	2.02	2.02		1.10	0.92	2.02		1.10	0.92
		3・4・16	晴山大村線	2	16	1.99	1.99		1.99		1.79		1.79	
		3・4・17	大村前小路線	2	16	0.32	0.32		0.32		0.32		0.32	
		3・5・18	晴山前田線	2	12	1.00	1.00		1.00		0.15		0.15	
		3・4・20	上田面横手線	2	16	0.32	0.32		0.32		0.20		0.20	
		3・6・21	橋場荷渡線	2	10	0.44	0.44		0.44					
		8・7・1	荷渡線	-	4	0.80	0.80		0.80		0.80		0.80	
		8・7・2	前小路線	-	4	0.50	0.50		0.50		0.42		0.42	
		8・7・3	枋ノ木川原橋1号線	-	4	0.25	0.25		0.25		0.08		0.08	
				20			32.87	0	25.53	7.34	13.17	0	11.00	2.17
八 幡 平	八幡平市	3・4・1	松川平館駅前線	2	16	7.26	7.26		4.40	2.86	0			
		3・4・2	上町薬師線	2	16	1.48	1.48		0.94	0.54	0			
		3・4・3	大更駅前線	2	16	0.37	0.37		0.37		0.37		0.37	
		3・4・4	両沼下町線	2	16	1.00	1.00		0.55	0.45	0			
		3・4・5	大更平館線	2	17	8.87	8.87		0.97	7.90	8.87		0.97	7.90
		3・5・6	松川中村線	2	15.5	3.77	3.77		0.49	3.28	0			
		3・5・7	北村中村線	2	15.5	2.91	2.91			2.91	1.26			1.26
				7			25.66	0	7.72	17.94	10.50	0	1.34	9.16
大 槌	大 槌 町	1・3・1	三陸縦貫自動車道大槌線	未	23.5	9.28	9.28		0.50	8.78	0			

概成済延長 (km)				当初決定			最終変更			駅前・交通広場		国県市道の種別	備考	番号	路線名
計	A	B	C	年月日	年月日	告示番号	面積 (㎡)	駅名							
0				S29. 4. 9	H 6. 9. 2	県 788号			国・市			3・4・8	新町上長内線		
0				S40. 7. 23	H 6. 9. 2	県 788号			市			3・6・9	本町田高線		
0				S29. 4. 9	H 8. 2. 23	県 161号			市			3・4・10	新中の橋学校前線		
0				S53. 2. 28	H 3. 2. 18	市 8号			市			3・6・11	川崎町北通り線		
0				S29. 4. 9	H 8. 2. 23	県 161号			市			3・4・12	八日町天神堂線		
0				S29. 4. 9	H 8. 2. 23	県 161号			市			3・4・13	新中の橋栄町線		
0				H 6. 9. 2	H 6. 9. 2	県 788号			市			3・4・14	長内田高線		
0				H 8. 2. 23	H31. 3. 13	市 62号			市			3・4・17	久慈湊大川目線		
0.54		0.54		H 8. 2. 23	H 8. 2. 23	県 161号			市			3・4・18	川貫畑田線		
4.99	0.21	3.29	1.49											17	
0				H10. 6. 30	H10. 6. 30	県 608号			国			1・3・1	三陸縦貫自動車道陸前高田線		
4.25		0.40	3.85	S52. 10. 11	H25. 2. 26	県 124号			国			3・3・1	田の浜松峰線		
0				H25. 2. 26	H28. 9. 16	市 152号			市			3・3・13	曲松中和野線		
0				H24. 12. 25	H27. 1. 20	県 70号			県			3・4・3	大石沖脇の沢線		
0				H24. 12. 25	H27. 1. 20	市 9号			市			3・4・5	町森の前線		
0				S57. 9. 7	H 3. 9. 10	市 50号			市			3・5・8	沼田線		
0				H25. 2. 26	H28. 9. 16	市 152号			市			3・5・14	西和野山苗代線		
1.00		1.00		H24. 12. 25	H27. 1. 20	県 70号			国			3・6・4	三本松相川線		
5.25	0	1.40	3.85											8	
10.80		6.06	4.74	S47. 3. 31	H12. 9. 22	県 697号			国			3・4・1	大淵下山井線		
1.22		1.22		S58. 9. 2	H13. 8. 31	県 679号			県			3・4・2	荒瀬上田面線		
0.89		0.59	0.30	S58. 9. 2	S58. 9. 2	県 884号			国・市			3・4・3	ハツ長矢沢線		
0				S54. 6. 22	S58. 9. 2	県 884号			市			3・4・4	金田一駅前駒焼場線		
0				S47. 3. 31	S58. 9. 2	県 884号			県			3・5・5	三十刈家ノ上線		
0				S29. 4. 9	H 8. 2. 23	県 161号			県			3・4・6	岩谷橋川又線		
0				S47. 3. 31	H 4. 9. 4	県 731号			県			3・4・7	岩谷橋中曽根線		
0.42		0.42		S58. 9. 2	H 8. 2. 23	県 161号			市			3・4・8	枋ノ木市民会館線		
0				S58. 9. 2	H13. 8. 31	県 679号	6,940	二戸駅(東)	県	駅前広場		3・4・9	二戸駅川原橋線		
0				S29. 4. 9	H 8. 2. 23	県 161号			市			3・4・10	枋ノ木台中平線		
0				S47. 3. 31	H 8. 2. 23	県 161号			市			3・4・11	諏訪前線		
0				H 8. 2. 23	H12. 9. 22	県 697号			市			3・4・12	馬場矢沢線		
0				H 8. 2. 23	H 8. 2. 23	県 161号	3,520	二戸駅(西)	市	交通広場		3・4・16	晴山大村線		
0				H 8. 2. 23	H 8. 2. 23	県 161号			市			3・4・17	大村前小路線		
0				H 8. 2. 23	H 8. 2. 23	市 7号			市			3・5・18	晴山前田線		
0				H12. 9. 22	H12. 9. 22	市 6号			市			3・4・20	上田面横手線		
				R4. 12. 27	R4. 12. 27	市 101号			市			3・6・21	橋場荷渡線		
0				H 4. 9. 4	H 4. 9. 4	市 37号			市			8・7・1	荷渡線		
0				H 4. 9. 4	H20. 7. 15	市 75号			市			8・7・2	前小路線		
0				H20. 7. 15	H20. 7. 15	市 75号			市			8・7・3	枋ノ木川原橋1号線		
13.33	0	8.29	5.04											20	
0				H 6. 5. 13	H24. 3. 30	県 223号			県・市			3・4・1	松川平館駅前線		
0				H 6. 5. 13	H24. 3. 30	県 223号			県			3・4・2	上町薬師線		
0				H 6. 5. 13	H24. 3. 30	市 77号	2,900	大更駅	市	交通広場		3・4・3	大更駅前線		
0				H 6. 5. 13	H24. 3. 30	県 223号			県			3・4・4	両沼下町線		
0				H 6. 5. 13	H24. 3. 30	県 223号			国			3・4・5	大更平館線		
0				H 6. 5. 13	H24. 3. 30	市 77号			市			3・5・6	松川中村線		
0				H 6. 5. 13	H24. 3. 30	県 223号			県			3・5・7	北村中村線		
0	0	0	0											7	
0				H 8. 5. 24	H 8. 5. 24	県 509号			国			1・3・1	三陸縦貫自動車道大槌線		

都市計画道路の計画決定一覧表

区 域 名	市町村名	番 号	路 線 名	計 画 決 定			計 画 決 定 延 長 (km)				改 良 済 延 長 (km)			
				車線数	幅員 (m)	全体延長 (km)	計	A	B	C	計	A	B	C
大 槌	大 槌 町	3・4・6	大槌インター線	未	16.5	2.06	2.06		0.82	1.24	0			
		3・5・1	大槌駅前線	2	15	0.12	0.12		0.12		0.12		0.12	
		3・5・2	安渡赤浜線	未	15	0.94	0.94		0.94		0.94		0.94	
		3・4・4	古廟安渡線	2	16	2.29	2.29		1.71	0.58	2.20		1.71	0.49
		3・5・5	環状1号線	2	12	3.47	3.47		1.00	2.47	3.47		1.00	2.47
		3・5・7	町方大ヶ口線	2	12	2.95	2.95		2.31	0.64	1.26		1.26	
		3・5・9	小槌線	2	12	0.89	0.89		0.89		0			
				8				22.00	0	8.29	13.71	7.99	0	5.03
紫 波	紫 波 町	3・4・1	紫波線	未	20	8.69	8.69		5.10	3.59	8.69		5.10	3.59
		3・4・2	日詰駅線	未	18	0.60	0.60		0.60		0.24		0.24	
		3・4・3	北日詰朝日田線	未	16	2.67	2.67		2.67		2.24		2.24	
		3・5・4	平沢大地町線	未	12	3.19	3.19		1.58	1.61	1.74		1.16	0.58
		3・5・5	下川原向山線	未	12	1.70	1.70		1.70		0.52		0.52	
		3・5・6	田頭大坪線	未	12	1.04	1.04		0.74	0.30	0.65		0.65	
		3・4・7	東裏中新田線	未	20	1.68	1.68		1.68		1.45		1.45	
		3・4・8	希望ヶ丘線	2	20	2.21	2.21		1.74	0.47	1.74		1.67	0.07
		3・4・9	西七久保朝日田線	未	16	1.22	1.22		1.22		0			
		3・4・10	北日詰箱清水線	2	16	0.75	0.75		0.75		0.07		0.07	
		10				23.75	0	17.78	5.97	17.34	0	13.10	4.24	
岩 泉	岩 泉 町	3・4・1	岩泉駅上町線	2	16	0.20	0.20		0.10	0.10	0.20		0.10	0.10
		3・5・2	見返橋赤坂線	2	12	2.06	2.06		1.94	0.12	2.06		1.94	0.12
		3・5・3	小本駅長内線	2	12	0.28	0.28			0.28	0.28			0.28
		3・5・4	小本駅古田線	2	12	0.60	0.60			0.60	0.60			0.60
		3・5・5	中家惣畑線	2	15	0.50	0.50		0.50		0.48		0.48	
		3・5・6	上町森の越線	2	12	1.70	1.70		1.70		0			
		3・5・7	三本松向町線	2	12	0.75	0.75		0.75		0			
		3・5・8	小本港線	2	13	0.60	0.60			0.60	0.60			0.60
		8				6.69	0	4.99	1.70	4.22	0	2.52	1.70	
山 田	山 田 町	1・3・1	三陸縦貫自動車山田線	未	23.5	3.23	3.23		0.07	3.16	0			
		3・4・1	細浦柳沢線	2	14	3.37	3.37		2.02	1.35	3.37		2.02	1.35
		3・4・3	北浜関谷線	2	16	1.89	1.89		1.04	0.85	0.53		0.53	
		3・4・4	川向長崎線	2	17	0.43	0.43		0.43		0.43		0.43	
		3・5・9	織笠外山線	未	15.5	0.69	0.69		0.20	0.49	0.69		0.20	0.49
		3・5・10	柳沢北浜線	2	12	0.99	0.99		0.99		0.99		0.99	
		6				10.60	0	4.75	5.85	6.01	0	4.17	1.84	
金 ヶ 崎	金 ヶ 崎 町	3・3・1	赤鳥居下庄線	4	22	5.23	5.23		3.82	1.41	0			
		3・3・2	花沢縦街道線	4	22	6.74	6.74		4.13	2.61	6.74		4.13	2.61
		3・4・3	荒巻中針線	2	16	2.89	2.89		2.89		2.89		2.89	
		3・4・4	中江甫鶴ヶ岡線	2	16	2.79	2.79		1.96	0.83	1.69		1.69	
		3・4・5	餅田土橋上線	2	16	2.56	2.56		1.76	0.80	0.24		0.24	
		3・5・6	町裏辻岡線	2	12	1.99	1.99		1.99		0.83		0.83	
		3・4・7	金ヶ崎駅通線	2	16	0.33	0.33		0.33		0			
		3・5・8	大平前野線	2	12	2.62	2.62		2.62		1.16		1.16	
		3・5・9	中江甫瘤木丁線	2	12	0.99	0.99		0.89	0.10	0			
		3・5・11	矢来南町線	2	12	0.59	0.59		0.59		0.09		0.09	
		10				26.73	0	20.98	5.75	13.64	0	11.03	2.61	
一 戸	一 戸 町	3・4・1	上野西法寺線	2	17	2.20	2.20		2.20		1.07		1.07	
		3・4・2	子守本町線	未	17	2.24	2.24		2.07	0.17	0.59		0.59	
		3・4・3	関屋越田橋線	未	17	3.60	3.60		3.60		0.19		0.19	
		3・4・4	本町蒼前久保線	2	16	0.69	0.69		0.69		0			
		3・4・5	関屋砂森線	未	16	0.53	0.53		0.23	0.30	0.06		0.06	
		3・5・6	子守大越田線	未	12	5.37	5.37		4.29	1.08	4.92		4.08	0.84

概成済延長 (km)				当初決定			最終変更			駅前・交通広場		国県市道の種別	備考	番号	路線名
計	A	B	C	年月日	年月日	告示番号	面積 (㎡)	駅名							
0				H 8. 5. 24	H 8. 5. 24	県 509号			県			3・4・6	大槌インター線		
0				S30.10. 6	H26. 2. 28	県 139号			県			3・5・1	大槌駅前線		
0				S56. 3. 3	H 8. 5. 31	県 524号			県			3・5・2	安渡赤浜線		
0.09			0.09	S56. 3. 3	H26. 2. 28	県 139号			県			3・4・4	古廟安渡線		
0				S56. 3. 3	H27. 12. 18	県 988号			国			3・5・5	環状1号線		
0				S56. 3. 4	H26. 2. 24	町 22号			町			3・5・7	町方大ヶ口線		
0				S56. 3. 4	H26. 2. 24	町 22号			町			3・5・9	小槌線		
0.09	0	0	0.09											8	
0				S40. 2. 17	H 3.11. 22	県 970号			国			3・4・1	紫波線		
0				S40. 2. 17	S48. 2. 2	県 301号	2,400	日詰駅	県	駅前広場		3・4・2	日詰駅線		
0				S40. 2. 17	H 6. 9. 2	県 788号			町			3・4・3	北日詰朝日田線		
0				S40. 2. 17	H 6. 9. 2	県 788号			県・町			3・5・4	平沢大地町線		
0				S48.12. 7	S60.12. 24	県1292号			町			3・5・5	下川原向山線		
0				S48.12.10	H 3.11. 22	町 142号			町			3・5・6	田頭大坪線		
0				S60.12.24	H10. 2. 27	県 160号			県・町			3・4・7	東裏中新田線		
0				H 6. 9. 2	H12. 2. 18	県 127号			町			3・4・8	希望ヶ丘線		
0				H 6. 9. 2	H 6. 9. 2	県 788号			町			3・4・9	西七久保朝日田線		
0				H14. 3.15	H14. 3.15	町 26号			町			3・4・10	北日詰箱清水線		
0	0	0	0											10	
0				S41.12.27	H 3. 3. 1	県 171号	2,000	岩泉駅	県	駅前広場		3・4・1	岩泉駅上町線		
0				S62.12. 1	H 3. 3. 1	県 171号			国			3・5・2	見返橋赤坂線		
0				S53. 6.13	H 3. 3. 1	県 171号			県			3・5・3	小本駅長内線		
0				S53. 6.13	H 3. 3. 1	県 171号	4,800	岩泉小本駅	県	駅前広場		3・5・4	小本駅古田線		
0				S41.12.27	H 3. 2. 20	町 8号			町			3・5・5	中家惣畑線		
0				S41.12.27	H 3. 2. 20	町 8号			町			3・5・6	上町森の越線		
0				S41.12.27	H 3. 2. 20	町 8号			町			3・5・7	三本松向町線		
0				H 9. 2. 21	H 9. 2. 21	県 176号			県			3・5・8	小本港線		
0	0	0	0											8	
3.23		0.07	3.16	H 8. 5. 24	H 8. 5. 24	県 509号			国			1・3・1	三陸縦貫自動車山田線		
0				S45.12.25	H 29.11. 2	町 121号			町			3・4・1	細浦柳沢線		
0				S45.12.25	H 29.11. 2	町 121号			町			3・4・3	北浜関谷線		
0				H29.11. 2	H 29.11. 2	町 121号			町			3・4・4	川向長崎線		
0				H 7. 6. 9	H 7. 6. 9	町 64号			町			3・5・9	織笠外山線		
0				H 8.11.22	H 29.11. 2	町 121号			町			3・5・10	柳沢北浜線		
3.23	0	0.07	3.16											6	
0				S48. 1.30	H30.12. 7	県906号			国			3・3・1	赤鳥居下庄線		
0				S48. 1.30	H30.12. 7	町138号			町			3・3・2	花沢縦街道線		
0				S48. 1.30	H30.12. 7	町138号			県・町			3・4・3	荒巻中針線		
0				S48. 1.30	H30.12. 7	町138号			町			3・4・4	中江甫鶴ヶ岡線		
0				S48. 1.30	H29. 1.17	県 40号			県			3・4・5	餅田土橋上線		
0				S48. 1.30	H29. 1.17	県 40号			県			3・5・6	町裏辻岡線		
0				S48. 1.30	H29. 1.17	県 40号			県			3・4・7	金ヶ崎駅通線		
0				S48. 1.30	H18. 7.24	町 188号			町			3・5・8	大平前野線		
0				H 5. 2.19	H29. 1.17	町 2号			町			3・5・9	中江甫瘤木丁線		
0				H 5. 2.19	H29. 1.17	町 2号			町			3・5・11	矢来南町線		
0	0	0	0											10	
0				S54. 6.22	H28.12.16	県 924号			県			3・4・1	上野西法寺線		
0				S54. 6.22	H 8. 6.14	県 557号			町			3・4・2	子守本町線		
0.82		0.82		S54. 6.22	H 8. 6.14	県 557号			県			3・4・3	関屋越田橋線		
0				S54. 6.22	H28.12.16	県 924号			県			3・4・4	本町蒼前久保線		
0.47		0.17	0.30	S54. 6.22	H 8. 6.14	県 557号			町			3・4・5	関屋砂森線		
0.45		0.21	0.24	S54. 6.22	H 8. 6.14	県 557号			国			3・5・6	子守大越田線		

都市計画道路の計画決定一覧表

区域名	市町村名	計画決定		計画決定延長 (km)				改良済延長 (km)						
		番号	路線名	車線数	幅員 (m)	全体延長 (km)	計	A	B	C	計	A	B	C
一戸	一戸町			6			14.63	0	13.08	1.55	6.83	0	5.99	0.84
岩手	岩手町	3・5・1	大町大宮線	2	12	0.36	0.36		0.36		0.13		0.13	
		3・4・2	上犬袋太田線	未	16	0.53	0.53		0.53		0.53		0.53	
		3・5・3	犬袋新町線	2	12	3.46	3.46		3.46		1.36		1.36	
		3・5・4	新町城山線	未	12	0.52	0.52		0.52		0.03		0.03	
		3・5・5	石神苗代沢線	未	12	0.97	0.97		0.97		0			
		3・5・6	石神土峰線	未	12	2.23	2.23		1.53	0.70	0.80		0.80	
		3・3・7	ニッ森雪浦線	未	28	3.20	3.20			3.20	0			
				7			11.27	0	7.37	3.90	2.85	0	2.85	0
合計				604			1,224.67	343.74	429.87	451.06	774.11	268.73	276.80	228.58

(注釈)

- 表中のA、B、Cは次の区域を示す。
 A区域：市街化区域又は用途地域内でDID区域内
 B区域：市街化区域又は用途地域内でDID区域外
 C区域：都市計画区域内におけるA、B以外の区域
- 車線数の「未」は未決定を表し、「－」は定めなしを表す。
- 備考の「w」は複数市町村の都市計画区域に跨ることを示す。

概成済延長 (km)				当初決定	最終変更		駅前・交通広場		国県市道の種別	備考	番号	路線名
計	A	B	C	年月日	年月日	告示番号	面積 (㎡)	駅名				
1.74	0	1.20	0.54									6
0				S52. 6. 14	H17. 12. 22	町 90号			町		3・5・1	大町大宮線
0				S52. 6. 14	S53. 6. 13	県 781号			町		3・4・2	上犬袋太田線
0				S52. 6. 14	H11. 2. 23	県 128号	3,240	いわて沼宮内駅	県・町	駅前広場	3・5・3	犬袋新町線
0				S52. 6. 14	S52. 6. 14	県 755号			県		3・5・4	新町城山線
0				S52. 6. 14	S52. 6. 14	県 755号			県・町		3・5・5	石神苗代沢線
0				S52. 6. 14	H 5. 9. 2	町 49号			町		3・5・6	石神土峰線
3.20			3.20	S54. 12. 14	S54. 12. 14	県1743号			国		3・3・7	ニッ森雪浦線
3.20	0	0	3.20									7
189.66	26.33	59.30	104.03									604

■ 駅前広場・交通広場

都市計画 区域名	市町村名	駅名	鉄道名	種別	広場面積		計画決定 最終変更 年月日	駅前広場 交通広場 の別	都市計画道路名
					計画 (㎡)	供用 (㎡)			
盛岡広域	盛岡市	盛岡駅(東)	東北新幹線	J R	16,500	16,500	S49.12.13	駅前広場	盛岡駅上盛岡駅線
			東北本線	J R					
			田沢湖線	J R					
		盛岡駅(西)	山田線	J R	10,600	10,600	H 5. 4. 27	交通広場	盛岡駅西口1号線
			いわて銀河鉄道線	三セウ					
		仙北町駅	東北本線	J R	2,000	2,000	S63. 9. 24	交通広場	仙北町駅長田線
		岩手飯岡駅(東)	東北本線	J R	4,180	4,180	H11.11.19	駅前広場	岩手飯岡駅三本柳線
	岩手飯岡駅(西)	東北本線	J R	3,850	3,700	H11.11.19	交通広場	岩手飯岡駅南公園線	
	前潟駅	秋田新幹線	JR	1,200	1,200	R6. 2. 28	駅前広場	前潟線	
		田沢湖線	JR						
滝沢市	大釜駅	田沢湖線	J R	3,510	3,510	S61. 3. 18	駅前広場	大釜駅前線	
	巢子駅	いわて銀河鉄道線	三セウ	4,200	4,200	H16. 1. 21	駅前広場	巢子駅線	
						H19. 4. 6			
矢巾町	矢幅駅(西)	東北本線	J R	2,963	2,963	H14.12. 5	交通広場	矢幅駅西口線	
	矢幅駅(東)			3,270	3,270	H17. 9. 6	駅前広場	矢幅駅黒川線	
釜石	釜石市	釜石駅	釜石線	J R	4,240	4,240	H 2. 11. 28	駅前広場	鈴子町中妻線
			リアス線	三セウ			H 3. 2. 20		
宮古	宮古市	宮古駅	山田線	J R	4,000	4,000	S17. 4. 15	駅前広場	宮古駅前線
			リアス線	三セウ					
		磯鷄駅	リアス線	三セウ	2,800	2,800	S49. 1. 11	駅前広場	磯鷄駅前線
							S55. 5. 27		
北上	北上市	北上駅(西)	東北新幹線	J R	8,600	8,553	S16. 3. 19	駅前広場	北上駅前線
			東北本線	J R					
		北上駅(東)	北上線	J R	2,100	2,100	S54. 6. 5	交通広場	北上駅東線
		江釣子駅	北上線	J R	530	530	S47. 1. 25	駅前広場	江釣子駅前線
							H 6. 5. 20		
花巻	花巻市	花巻駅(東)	東北本線	J R	5,300	5,300	H 1. 9. 5	駅前広場	花巻駅川口町線
		花巻駅(西)	釜石線	J R	2,500	2,500	S45. 3. 31	駅前広場	花巻駅北万丁目線
		花巻空港駅	東北本線	J R	2,800	2,800	S25. 7. 28	駅前広場	花巻空港駅前線
		新花巻駅	東北新幹線	J R	13,700	13,700	S58.11.29	交通広場	矢沢添市線
			釜石線	J R					
石鳥谷駅(東)	東北本線	J R	2,360	2,360	H 5. 9. 3	駅前広場	駅前線		
石鳥谷駅(西)			4,200	4,200	H 7.12. 1	交通広場	青雲台中央線		
土沢駅	釜石線	J R	1,700	1,700	H 5.11.24	駅前広場	新齊線		
大船渡	大船渡市	盛駅(西)	大船渡線	J R	1,760	1,760	S28. 2. 17	駅前広場	盛駅前線
			リアス線	三セウ					
		盛駅(東)			2,500	2,500	S55. 5. 27	駅前広場	盛駅東線
		細浦駅	大船渡線	J R	2,000	500	S37. 3. 26	駅前広場	大船渡細浦線

■ 駅前広場・交通広場

都市計画 区域名	市町村名	駅名	鉄道名	種別	広場面積		計画決定 最終変更 年月日	駅前広場 交通広場 の別	都市計画道路名
					計画 (㎡)	供用 (㎡)			
一 関	一 関 市	一ノ関駅	東北新幹線	J R	6,000	6,000	S24. 3. 31	駅前広場	一関駅前上の橋線
			東北本線	J R					
大船渡線	J R								
		山ノ目駅	東北本線	J R	1,260	1,260	S60. 12. 24	駅前広場	山目駅前釣山線
奥 州	奥 州 市	水沢駅(西)	東北本線	J R	3,200	3,200	S57. 12. 14	駅前広場	水沢駅内匠田線
							H23. 3. 29		
		水沢駅(東)		J R	1,260	1,260	S57. 12. 14	駅前広場	水沢駅中陣場線
							H23. 3. 29		
		水沢江刺駅	東北新幹線	J R	9,000	9,000	S50. 12. 5	交通広場	向畑久保線
							H23. 3. 29		
		前沢駅	東北本線	J R	5,000	5,000	H 5. 9. 3	駅前広場	駅東通線
							H23. 3. 29		
久 慈	久 慈 市	久慈駅	八戸線 リアス線	JR 三セ	2,788	2,788	S29. 4. 9	駅前広場	久慈駅前荒町線
		陸中夏井駅	八戸線	JR	2,475	700	S29. 4. 9	駅前広場	夏井駅前線
							H 3. 3. 1		
二 戸	二 戸 市	二戸駅(東)	東北新幹線 いわて銀河鉄道線	J R 三セ	6,940	5,822	S44. 2. 19	駅前広場	二戸駅川原橋線
		二戸駅(西)			3,520	3,520	H 8. 2. 23	交通広場	晴山大村線
八 幡 平	八幡平市	大更駅	花輪線	J R	2,900	2,900	H24. 3. 30	交通広場	大更駅前線
紫 波	紫波町	日詰駅	東北本線	J R	2,400	2,400	S48. 2. 2	駅前広場	日詰駅線
岩 泉	岩 泉 町	岩泉駅	岩泉線	J R	2,000	2,000	S41. 12. 27	駅前広場	岩泉駅上町線
		岩泉小本駅	リアス線	三セ	4,800	4,800	S53. 6. 13	駅前広場	小本駅古田線
岩 手	岩手町	いわて沼宮内駅	東北新幹線 いわて銀河鉄道線	J R 三セ	3,240	3,240	H11. 2. 23	駅前広場	犬袋新町線
合 計	17市町	41駅	—	—	170,146	165,556	—	—	駅前広場 31 交通広場 10

※鉄道乗降客数は、平成30年4月1日から平成31年3月31日までの乗降客数。

■ 自動車駐車場

都市計画 区域名	市町村名	名称	面積 (ha)		台数 (台)		階層	計画決定 年月日	最終変更 年月日	告示番号
			計画	共用	計画	共用				
盛岡広域	盛岡市	内丸駐車場	0.10	0.18	128	※ 22	地上9階 地下1階	S44. 11. 5	—	市 81号
		岩手公園地下駐車場	0.36	0.38	175	93	地下1階 (2段式)	S45. 12. 22	—	市 142号
釜 石	釜石市	釜石大町駐車場	0.39	0.39	470	475	地上6階	S52. 12. 12	H25. 8. 12	市 180号
北 上	北上市	北上駅前駐車場	0.13	0.13	275	248	地上7階	S58. 6. 1	—	市 27号
一 関	一 関 市	駅前駐車場	0.36	0.36	147	96	広場式	S52. 10. 3	—	市 63号
		2号地主町駐車場	0.19	0.19	66	65	広場式	S55. 11. 29	—	市 72号
	平泉町	中尊寺第2駐車場	0.71	0.98	270	304	広場式	S60. 5. 30	—	町 18号
合 計	5市町	7箇所	2.24	2.61	1,531	1,303	—	—	—	

※暫定平面共用台数

■ 公園・緑地等

□ 都市公園の計画決定状況

都市計画 区域名	市町村名	合計		小計		住区基幹公園					
		箇所数	面積	箇所数	面積	街区公園		近隣公園		地区公園	
						箇所数	面積	箇所数	面積	箇所数	面積
盛岡広域	盛岡市	142	568.98	131	498.55	106	25.15	10	18.70	4	33.50
	滝沢市	1	19.46	1	19.46						
	矢巾町	6	6.65	6	6.65	4	1.25	2	5.40		
	小計	149	595.09	138	524.66	110	26.40	12	24.10	4	33.50
釜石	釜石市	33	106.40	31	95.60	22	4.52	3	2.18	3	15.60
宮古	宮古市	36	127.71	35	25.41	32	7.46	2	3.70		
北上	北上市	41	122.24	40	106.84	31	8.42	4	4.20	1	4.02
花巻	花巻市	45	191.67	44	146.07	36	9.67	6	14.20		
大船渡	大船渡市	28	54.63	27	15.43	24	6.33	3	9.10		
一関	一関市	21	151.04	20	108.94	13	3.42	2	2.22	1	5.40
	平泉町	0	0.00	0	0.00						
	小計	21	151.04	20	108.94	13	3.42	2	2.22	1	5.40
奥州	奥州市	37	102.05	35	78.15	26	7.75	5	10.70	1	3.40
遠野	遠野市	8	77.72	7	44.12	5	1.12			1	14.00
久慈	久慈市	12	55.63	11	25.13	8	1.48	2	1.95		
	野田村	1	19.00	1	19.00						
	小計	13	74.63	12	44.13	8	1.48	2	1.95	0	0.00
陸前高田	陸前高田市	3	128.90	3	128.90	1	0.30				
二戸	二戸市	15	15.16	15	15.16	11	3.36	3	8.10	1	3.70
八幡平	八幡平市	0	0.00	0	0.00						
大槌	大槌町	2	16.46	2	16.46	1	0.16			1	16.30
紫波	紫波町	9	34.70	9	34.70	6	1.40	1	1.20		
岩泉	岩泉町	0	0.00	0	0.00						
山田	山田町	13	8.54	13	8.54	12	2.44				
金ヶ崎	金ヶ崎町	7	37.92	7	37.92	4	1.02	2	4.00		
一戸	一戸町	1	16.90	1	16.90						
岩手	岩手町	1	24.00	1	24.00						
雫石	雫石町	2	277.00	2	277.00						
合計		464	2,162.76	442	1,748.93	342	85.25	45	85.65	13	95.92

都市基幹公園				特殊公園				広域公園		緑地		墓園	
総合公園		運動公園		風致公園		特殊公園							
箇所数	面積	箇所数	面積	箇所数	面積	箇所数	面積	箇所数	面積	箇所数	面積	箇所数	面積
5	118.30	1	23.20	5	231.90			※	47.80	10	6.03	1	64.40
1	19.46												
6	137.76	1	23.20	5	231.90	0	0.00	0	47.80	10	6.03	1	64.40
2	64.30	1	9.00							1	0.20	1	10.60
		1	14.25							1	102.30		
3	80.60	1	9.60							1	15.40		
		1	30.60					1	91.60	1	45.60		
										1	39.20		
2	72.10	1	21.80	1	4.00					1	42.10		
2	72.10	1	21.80	1	4.00	0	0.00	0	0.00	1	42.10	0	0.00
2	46.10	1	10.20							1	9.20	1	14.70
		1	29.00							1	33.60		
1	21.70									1	30.50		
1	19.00												
2	40.70	0	0.00	0	0.00	0	0.00	0	0.00	1	30.50	0	0.00
1	20.90							1	107.70				
1	22.30	1	9.80										
1	6.10												
1	32.90												
		1	16.90										
		1	24.00										
		1	13.20					1※	263.80				
21	523.76	12	211.55	6	235.90	0	0.00	3	510.90	19	324.13	3	89.70

※御所湖広域公園。箇所数は面積が大きい雲石町側で計上。

(単位：箇所、ha)

□ 都市公園の開設状況

都市計画 区域名	市町村名	合 計		小 計		住 区 基 幹 公 園					
		箇所数	面積	箇所数	面積	街区公園		近隣公園		地区公園	
						箇所数	面積	箇所数	面積	箇所数	面積
盛岡広域	盛岡市	483	362.19	458	307.45	434	45.56	10	19.33	4	25.24
	滝沢市	151	32.95	151	32.95	150	13.58				
	矢巾町	6	6.68	6	6.68	4	1.25	2	5.43		
	小 計	640	401.82	615	347.08	588	60.39	12	24.76	4	25.24
釜石	釜石市	83	102.62	81	95.82	72	10.42	3	1.88	3	15.62
宮古	宮古市	61	42.58	60	29.28	55	10.21	2	3.73		
北上	北上市	135	167.65	128	156.14	111	18.06	10	13.42	1	4.02
花巻	花巻市	66	184.64	63	179.20	51	14.32	9	21.34		
大船渡	大船渡市	37	26.41	34	12.42	30	7.30	4	5.12		
一関	一関市	88	149.12	84	114.63	72	10.97	5	5.33	2	9.38
	平泉町	0	0.00	0	0.00						
	小 計	88	149.12	84	114.63	72	10.97	5	5.33	2	9.38
奥州	奥州市	46	101.35	44	79.45	35	9.65	5	10.10	1	3.40
遠野	遠野市	8	47.22	7	44.12	5	1.12			1	14.00
久慈	久慈市	12	36.73	11	24.93	8	1.24	2	1.95		
	野田村	8	19.39	8	19.39	7	0.39				
	小 計	20	56.12	19	44.32	15	1.63	2	1.95	0	0.00
陸前高田	陸前高田市	25	116.38	25	116.38	23	8.87				
二戸	二戸市	15	14.94	15	14.94	11	3.39	3	8.10	1	3.45
八幡平	八幡平市	0	0.00	0	0.00						
大槌	大槌町	42	19.91	42	19.91	41	3.61			1	16.30
紫波	紫波町	95	40.58	95	40.58	92	7.24	1	1.20		
岩泉	岩泉町	0	0.00	0	0.00						
山田	山田町	29	13.37	28	10.55	27	4.45				
金ヶ崎	金ヶ崎町	8	19.72	8	19.72	5	1.22	2	4.00		
一戸	一戸町	1	16.90	1	16.90						
岩手	岩手町	0	0.00	0	0.00						
雫石	雫石町	3	91.26	3	91.26			1	1.61		
合 計		1,402	1,612.59	1,352	1,432.70	1,233	172.85	59	102.54	14	91.41

都市基幹公園				特殊公園				広域公園		緑地		墓園	
総合公園		運動公園		風致公園		特殊公園							
箇所数	面積	箇所数	面積	箇所数	面積	箇所数	面積	箇所数	面積	箇所数	面積	箇所数	面積
5	86.95	1	25.40	4	84.62			※	20.35	24	14.94	1	39.80
1	19.37												
6	106.32	1	25.40	4	84.62	0	0	0	20.35	24	14.94	1	39.80
2	58.70	1	9.20							1	0.20	1	6.6
2	1.09	1	14.25							1	13.30		
5	107.99	1	12.65							7	11.51		
1	22.24	1	30.00					1	91.30	3	5.44		
										3	13.99		
3	66.67	1	21.20	1	1.08					4	34.49		
3	66.67	1	21.20	1	1.08	0	0.00	0	0.00	4	34.49	0	0.00
2	46.10	1	10.20							1	7.20	1	14.70
		1	29.00							1	3.10		
1	21.74									1	11.80		
1	19.00												
2	40.74	0	0.00	0	0.00	0	0.00	0	0.00	1	11.80	0	0.00
1	52.37							1	55.14				
1	22.34	1	9.80										
1	6.10									1	2.82		
1	14.50												
		1	16.90										
		1	13.20					1※	76.45				
27	545.16	11	191.80	5	85.70	0	0.00	3	243.24	47	118.79	3	61.10

※御所湖広域公園。箇所数は面積が大きい雫石町側で計上。

(単位：箇所、ha)

都市公園の計画決定一覧表

都市計画 区域名	市町村名	名 称		種別	都 市 計 画 決 定			開 設			位 置
		番 号	公 園 名		面積(ha)	当初年月日	最終年月日	面積(ha)	当初年月日	最終年月日	
盛岡広域	盛岡市	2・2・3	姫ヶ丘児童公園	街区	0.23	S30. 1. 29	S30. 1. 29	0.23	S31. 10. 15	S31. 10. 15	A
		2・2・4	黄金児童公園	街区	0.54	S39. 7. 13	S39. 7. 13	0.54	S43. 12. 27	S43. 12. 27	A
		2・2・5	みたけ児童公園	街区	0.70	S40. 3. 31	S40. 3. 31	0.71	S47. 12. 26	S47. 12. 26	A
		2・2・6	茶畑西公園	街区	0.36	S42. 7. 17	S42. 7. 17	0.37	S43. 12. 27	S43. 12. 27	A
		2・2・7	茶畑中央公園	街区	0.60	S42. 7. 17	S42. 7. 17	0.61	S45. 12. 28	S45. 12. 28	A
		2・2・8	茶畑東公園	街区	0.16	S42. 7. 17	S42. 7. 17	0.16	S47. 12. 26	S47. 12. 26	A
		2・2・9	北上川公園	街区	0.90	S44. 5. 21	S44. 5. 21	1.28	S45. 12. 28	S45. 12. 28	C
		2・2・10	長田公園	街区	0.13	S45. 9. 1	S45. 9. 1	0.13	S47. 12. 26	S47. 12. 26	A
		2・2・11	三小路公園	街区	0.21	S48. 1. 31	S48. 1. 31	0.21	S49. 12. 28	S49. 12. 28	A
		2・2・12	高松西公園	街区	0.19	S48. 1. 31	S48. 1. 31	0.20	S51. 11. 20	S51. 11. 20	A
		2・2・14	松園南公園	街区	0.19	S49. 5. 14	S49. 5. 14	0.19	S51. 4. 1	S51. 4. 1	A
		2・2・15	松園東公園	街区	0.33	S49. 5. 14	S49. 5. 14	0.33	S53. 10. 2	S53. 10. 2	A
		2・2・16	松園西公園	街区	0.26	S49. 5. 14	S49. 5. 14	0.27	S55. 3. 31	S55. 3. 31	A
		2・2・17	松園北公園	街区	0.25	S49. 5. 14	S49. 5. 14	0.25	S58. 3. 31	S58. 3. 31	A
		2・3・18	小鳥沢公園	街区	1.46	S61. 2. 4	S61. 2. 4	1.46	H 1. 3. 31	H 1. 3. 31	A
		2・2・19	三ツ割公園	街区	0.15	S50. 9. 20	S50. 9. 20	0.15	S51. 4. 1	S51. 4. 1	A
		2・2・20	中屋敷公園	街区	0.18	S51. 3. 1	S51. 3. 1	0.21	S53. 10. 2	S53. 10. 2	A
		2・2・21	谷地頭公園	街区	0.10	S51. 3. 1	S51. 3. 1	0.10	S54. 6. 23	S54. 6. 23	A
		2・2・22	大館児童公園	街区	0.27	S51. 3. 1	S51. 3. 1	0.35	S53. 10. 2	S53. 10. 2	A
		2・2・23	加賀野公園	街区	0.10	S53. 9. 13	S53. 9. 13	0.10	S55. 3. 31	S55. 3. 31	A
		2・2・24	上堂東公園	街区	0.24	S53. 9. 13	S53. 9. 13	0.24	S55. 3. 31	S55. 3. 31	A
		2・2・25	上堂西公園	街区	0.17	S53. 9. 13	S53. 9. 13	0.17	S56. 3. 31	S56. 3. 31	A
		2・2・26	天昌寺公園	街区	0.17	S54. 2. 20	S54. 2. 20	0.17	S56. 3. 31	S56. 3. 31	A
		2・2・27	太田新田児童公園	街区	0.20	S54. 12. 20	H 3. 10. 1	0.15	S56. 3. 31	S56. 3. 31	B
		2・2・28	東緑が丘児童公園	街区	0.23	S54. 9. 4	S54. 9. 4	0.23	S56. 3. 31	S56. 3. 31	A
		2・2・29	厨川四丁目街区公園	街区	0.11	S54. 9. 4	H11. 6. 15	0.11	H11. 12. 16	H11. 12. 16	A
		2・2・30	仙北町児童公園	街区	0.14	S54. 9. 4	S54. 9. 4	0.14	S55. 3. 31	S55. 3. 31	A
		2・2・31	北夕顔瀬児童公園	街区	0.16	S55. 2. 23	S55. 2. 23	0.14	S56. 3. 31	S56. 3. 31	A
		2・2・32	上田四丁目児童公園	街区	0.19	S55. 2. 23	S55. 2. 23	0.20	S60. 3. 30	H20. 3. 31	A
		2・2・33	南仙北三丁目児童公園	街区	0.16	S55. 2. 23	S55. 2. 23	0.16	S57. 3. 31	S57. 3. 31	A
		2・2・34	上堂一丁目児童公園	街区	0.17	S55. 2. 23	S55. 2. 23	0.18	S57. 3. 31	S57. 3. 31	A
		2・2・35	湯沢1号公園	街区	0.16	S55. 12. 5	S55. 12. 5	0.16	S57. 6. 17	S57. 6. 17	B
		2・2・36	湯沢2号公園	街区	0.16	S55. 12. 5	S55. 12. 5	0.16	S63. 3. 31	S63. 3. 31	B
		2・2・37	湯沢3号公園	街区	0.26	S55. 12. 5	S55. 12. 5	0.26	S62. 4. 1	S62. 4. 1	B
		2・2・38	東仙北一丁目児童公園	街区	0.13	S55. 12. 4	S55. 12. 4	0.13	S58. 3. 31	S58. 3. 31	A
		2・2・39	見石児童公園	街区	0.15	S55. 12. 4	S55. 12. 4	0.15	S57. 3. 31	S57. 3. 31	A
		2・2・40	太田第三児童公園	街区	0.18	S55. 12. 4	H 3. 10. 1	0.00	S58. 3. 31	S58. 3. 31	A
		2・2・41	高松四丁目児童公園	街区	0.11	S55. 12. 4	S55. 12. 4	0.11	S57. 3. 31	S57. 3. 31	A
		2・2・42	安倍館児童公園	街区	0.10	S56. 3. 9	S56. 3. 9	0.10	S58. 3. 31	S58. 3. 31	A
		2・2・43	北天昌寺児童公園	街区	0.10	S56. 3. 9	S56. 3. 9	0.10	S58. 3. 31	S58. 3. 31	A
		2・2・44	仙北西1号児童公園	街区	0.25	S56. 9. 4	S56. 9. 4	0.25	H 4. 3. 31	H 4. 3. 31	A
		2・2・45	仙北西2号児童公園	街区	0.25	S56. 9. 4	S56. 9. 4	0.25	H11. 3. 31	H11. 3. 31	B
		2・2・46	仙北西3号児童公園	街区	0.25	S56. 9. 4	S56. 9. 4	0.25	H 2. 3. 31	H 2. 3. 31	A
		2・2・47	仙北西4号児童公園	街区	0.15	S56. 9. 4	S56. 9. 4	0.15	H 3. 3. 30	H 3. 3. 30	A
		2・2・48	仙北西5号児童公園	街区	0.25	S56. 9. 4	S56. 9. 4	0.25	H 6. 3. 31	H 6. 3. 31	A
		2・2・49	仙北西6号児童公園	街区	0.25	S56. 9. 4	S56. 9. 4	0.26	H 9. 3. 31	H 9. 3. 31	A
		2・2・50	仙北西7号街区公園	街区	0.29	S56. 9. 4	H17. 6. 27	0.29	H18. 3. 31	H18. 3. 31	B
		2・2・51	仙北西8号児童公園	街区	0.25	S56. 9. 4	S56. 9. 4	0.25	H 9. 3. 31	H 9. 3. 31	A
		2・2・52	仙北西9号児童公園	街区	0.23	S56. 9. 4	S56. 9. 4	0.23	H 7. 3. 31	H 7. 3. 31	A
		2・2・53	中川児童公園	街区	0.25	S57. 12. 1	H 5. 4. 27	0.25	S60. 3. 30	H17. 3. 31	A
		2・2・54	南仙北一丁目児童公園	街区	0.10	S57. 12. 1	S57. 12. 1	0.10	S60. 3. 30	S60. 3. 30	A

位置 A：市街化区域内又は用途地域内かつDID区域内 B：市街化区域内又は用途地域内でDID区域外 C：その他

都市公園の計画決定一覧表

都市計画 区域名	市町村名	名 称		種別	都 市 計 画 決 定			開 設			位 置
		番 号	公 園 名		面積 (ha)	当初年月日	最終年月日	面積 (ha)	当初年月日	最終年月日	
盛岡広域	盛岡市	2・2・55	東ノ沢児童公園	街区	0.10	S57.12.1	S57.12.1	0.10	S59.3.31	S59.3.31	B
		2・2・56	緑児公園	街区	0.10	S57.12.1	S57.12.1	0.10	S59.3.31	S59.3.31	A
		2・2・57	青山第2児童公園	街区	0.10	S57.12.1	S57.12.1	0.09	S59.3.31	S59.3.31	A
		2・2・58	東黒石野第1児童公園	街区	0.11	S59.2.28	S59.2.28	0.11	H1.3.31	H1.3.31	A
		2・2・59	上田堤児童公園	街区	0.10	S59.2.28	S59.2.28	0.10	S62.3.31	S62.3.31	A
		2・2・60	松園1号児童公園	街区	0.22	S61.2.12	S61.2.12	0.23	H1.3.31	H1.3.31	A
		2・2・61	松園2号児童公園	街区	0.23	S61.2.12	S61.2.12	0.23	H2.3.31	H2.3.31	A
		2・2・62	緑第二児童公園	街区	0.09	S61.9.1	S61.9.1	0.09	S63.3.31	S63.3.31	A
		2・2・63	東山一丁目児童公園	街区	0.10	S62.12.4	S62.12.4	0.10	H1.3.31	H1.3.31	A
		2・2・64	小鳥沢1号児童公園	街区	0.25	S63.12.5	S63.12.5	0.25	H3.3.30	H3.3.30	A
		2・2・65	小鳥沢2号児童公園	街区	0.63	S63.12.5	S63.12.5	0.63	H3.3.30	H3.3.30	A
		2・2・66	小鳥沢3号児童公園	街区	0.23	S63.12.5	S63.12.5	0.23	H4.3.31	H4.3.31	A
		2・2・67	三ツ石街区公園	街区	0.11	S63.12.5	H15.10.8	0.11	H3.3.30	H16.3.31	A
		2・2・68	大新町児童公園	街区	0.11	H2.11.28	H2.11.28	0.11	H4.3.31	H4.3.31	A
		2・2・69	門・東安庭1号児童公園	街区	0.15	H3.6.15	H3.6.15	0.15	H4.3.31	H4.3.31	A
		2・2・70	門・東安庭2号児童公園	街区	0.20	H3.6.15	H3.6.15	0.20	H4.3.31	H4.3.31	B
		2・2・71	門・東安庭3号児童公園	街区	0.10	H3.6.15	H3.6.15	0.10	H5.3.31	H5.3.31	B
		2・2・72	門・東安庭4号児童公園	街区	0.10	H3.6.15	H3.6.15	0.10	H6.3.31	H6.3.31	B
		2・2・73	門・東安庭5号児童公園	街区	0.44	H3.6.15	H3.6.15	0.44	H12.3.31	H12.3.31	B
		2・2・74	門・東安庭6号児童公園	街区	0.11	H3.6.15	H3.6.15	0.11	H8.3.31	H8.3.31	B
		2・2・75	門・東安庭7号児童公園	街区	0.10	H3.6.15	H3.6.15	0.11	H9.3.31	H9.3.31	B
		2・2・76	門・東安庭8号児童公園	街区	0.15	H3.6.15	H3.6.15	0.15	H19.10.1	H19.10.1	B
		2・2・77	黒石野三丁目児童公園	街区	0.16	H3.11.28	H3.11.28	0.16	H5.3.31	H5.3.31	A
		2・2・78	西青山三丁目児童公園	街区	0.10	H5.1.4	H5.1.4	0.10	H7.3.31	H7.3.31	A
		2・2・79	塚堰児童公園	街区	0.25	H5.2.19	H5.2.19	0.25	H6.3.31	H6.3.31	A
		2・2・80	上碓児童公園	街区	0.27	H5.2.19	H5.2.19	0.27	H10.3.31	H10.3.31	A
		2・2・81	金蔵前児童公園	街区	0.26	H5.2.19	H5.2.19	0.26	H5.3.31	H5.3.31	A
		2・2・82	堤児童公園	街区	0.15	H5.2.19	H5.2.19	0.18	H3.3.31	H3.3.31	A
		2・2・83	中川第2児童公園	街区	0.22	H5.4.27	H5.4.27	0.22	H17.3.31	H17.3.31	B
		2・2・84	沖児公園	街区	0.21	H5.9.6	H5.9.6	0.21	H7.3.31	H7.3.31	A
		2・2・85	小舛沢児童公園	街区	0.25	H5.9.6	H5.9.6	0.25	H13.3.31	H13.3.31	A
		2・2・89	中堤街区公園	街区	0.10	H8.11.25	H8.11.25	0.08	H27.3.31	H27.3.31	A
		2・2・90	浅岸1号街区公園	街区	0.37	H13.3.26	H13.3.26	0.37	H22.3.31	H22.3.31	A
		2・2・91	浅岸2号街区公園	街区	0.24	H13.3.26	H13.3.26	0.35	H18.3.31	H20.3.31	A
		2・2・92	浅岸3号街区公園	街区	0.29	H13.3.26	H13.3.26	0.29	H21.3.31	H21.3.31	A
		2・2・93	浅岸4号街区公園	街区	0.31	H13.3.26	H13.3.26	0.31	H19.3.31	H20.3.31	B
		2・2・94	下永林街区公園	街区	0.25	H14.4.24	H14.4.24	0.25	H21.3.31	H21.3.31	A
		2・2・95	盛岡南1号街区公園	街区	0.18	H17.6.27	H17.6.27	0.18	H21.4.30	H21.4.30	B
		2・2・96	盛岡南2号街区公園	街区	0.18	H17.6.27	H17.6.27	0.18	H21.3.31	H21.3.31	B
		2・2・97	盛岡南12号街区公園	街区	0.10	H17.6.27	H17.6.27	0.10	H21.4.30	H21.4.30	B
		2・2・98	盛岡南3号街区公園	街区	0.18	H21.3.6	H21.3.6	0.18	H25.3.31	H25.3.31	B
		2・2・99	盛岡南4号街区公園	街区	0.18	H21.3.6	H21.3.6	0.18	H24.3.31	H24.3.31	B
		2・2・100	盛岡南5号街区公園	街区	0.21	H21.3.6	H21.3.6	0.21	H24.3.31	H24.3.31	B
		2・2・101	盛岡南7号街区公園	街区	0.18	H21.3.6	H21.3.6	0.18	H22.3.31	H22.3.31	B
		2・2・102	盛岡南8号街区公園	街区	0.18	H21.3.6	H21.3.6	0.18	H24.6.1	H24.6.1	B
		2・2・103	盛岡南9号街区公園	街区	0.11	H21.3.6	H21.3.6				B
		2・2・104	盛岡南10号街区公園	街区	0.18	H21.3.6	H21.3.6	0.18	H22.3.31	H22.3.31	B
		2・2・105	盛岡南11号街区公園	街区	0.18	H21.3.6	H21.3.6	0.18	H24.6.1	H24.6.1	B
		2・2・106	太田1号街区公園	街区	0.71	H26.1.24	H26.1.24				A
		2・2・107	太田3号街区公園	街区	0.17	H26.1.24	H26.1.24	0.17	R2.3.31	R2.3.31	A
		2・2・108	太田5号街区公園	街区	0.15	H26.1.24	H26.1.24	0.15	R3.3.31	R3.3.31	B
		2・2・109	太田7号街区公園	街区	0.22	H26.1.24	H26.1.24	0.22	R5.3.31	R5.3.31	B

位置 A：市街化区域内又は用途地域内かつDID区域内 B：市街化区域内又は用途地域内でDID区域外 C：その他

都市公園の計画決定一覧表

都市計画 区域名	市町村名	名 称		種別	都 市 計 画 決 定			開 設			位 置		
		番 号	公 園 名		面積 (ha)	当初年月日	最終年月日	面積 (ha)	当初年月日	最終年月日			
盛岡広域	盛岡市	2・2・110	俣断地街区公園	街区	0.30	R 3. 2. 1	R 3. 2. 1				A		
		2・2・111	坂の下街区公園	街区	0.26	R 3. 2. 1	R 3. 2. 1	0.26	R 6. 3. 29	R 6. 3. 29	A		
		2・3・ 1	青山公園	街区	1.1	S27. 7. 24	S40. 3. 31	1.04	S31. 10. 15	S31. 10. 15	A		
		3・3・ 3	松園中央公園	近隣	3.10	S49. 5. 24	S49. 5. 24	3.59	S56. 3. 31	S56. 3. 31	A		
		3・3・ 4	東黒石野公園	近隣	2.20	S49. 5. 24	S49. 5. 24	2.16	S57. 3. 31	S57. 3. 31	A		
		3・3・ 5	前九年公園	近隣	1.70	S50. 9. 30	S50. 9. 30	1.72	S54. 6. 23	S54. 6. 23	A		
		3・3・ 6	仙北西公園	近隣	2.00	S56. 9. 22	S56. 9. 22	2.00	H12. 3. 31	H12. 10. 18	A		
		3・3・ 7	松園東近隣公園	近隣	1.20	S61. 2. 4	S61. 2. 4	1.36	H 2. 3. 31	H22. 12. 20	A		
		3・3・ 8	緑の里近隣公園	近隣	1.90	S61. 2. 4	S61. 2. 4	1.86	H 4. 3. 31	H 4. 3. 31	B		
		3・3・ 9	津志田近隣公園	近隣	2.10	H 5. 2. 19	H 5. 2. 19	2.09	H 6. 3. 31	H 8. 3. 31	A		
		3・3・10	下太田谷地近隣公園	近隣	1.50	H 5. 4. 27	H 5. 4. 27				B		
		3・3・11	下鹿妻北近隣公園	近隣	1.50	H 5. 4. 27	H 5. 4. 27	1.50	H24. 6. 1	H24. 6. 1	B		
		3・3・12	畑中近隣公園	近隣	1.50	H 5. 4. 27	H 5. 4. 27	1.50	H27. 3. 31	H27. 3. 31	B		
		4・3・ 5	盛岡南地区公園	地区	3.20	H 5. 4. 27	H 5. 4. 27	3.17	H29. 9. 29	H29. 9. 29	B		
		4・4・ 1	四十四田公園	地区	16.10	S46. 8. 14	S55. 3. 26	16.10	S50. 6. 23	S50. 6. 23	C		
		4・4・ 4	都南中央公園	地区	4.00	S58. 3. 25	S58. 3. 25	4.03	H 3. 3. 31	H 9. 3. 31	A		
		4・5・ 3	湯沢中央公園	地区	10.20	S55. 12. 12	S55. 12. 12	1.95	H 3. 3. 31	H 3. 3. 31	B		
		5・4・ 1	岩手公園	総合	9.90	S31. 5. 14	H 9. 10. 17	9.20	S31. 10. 15	H17. 3. 31	A		
		5・5・ 2	中央公園	総合	28.60	S56. 3. 3	H11. 12. 14	21.50	S53. 3. 1	R5. 3. 31	C		
		5・5・ 3	岩山南公園	総合	37.20	S56. 12. 8	S56. 12. 8	33.00	H 1. 4. 22	H 1. 4. 22	C		
		5・5・ 5	盛岡南公園	総合	19.70	H 7. 9. 8	H 7. 9. 8	19.49	H10. 3. 31	R5. 3. 31	C		
		5・5・ 6	小鹿公園	総合	22.90	H12. 2. 18	H12. 2. 18	3.76	H17. 3. 31	H20. 3. 31	C		
		6・5・ 1	総合運動公園	運動	23.20	S40. 2. 17	S55. 3. 26	25.40	S41. 6. 1	S62. 4. 1	A		
		7・3・ 5	愛宕山記念公園	風致	3.60	H 5. 11. 25	H 5. 11. 25	3.60	S59. 3. 31	H7. 3. 31	C		
		7・5・ 4	蝶ヶ森公園	風致	14.50	S60. 9. 20	S60. 9. 20				C		
		7・6・ 1	高松公園	風致	54.10	S32. 9. 19	H22. 12. 3	45.68	S31. 10. 15	R5. 3. 31	C		
		7・6・ 2	岩山公園	風致	59.10	S39. 7. 13	S56. 12. 8	26.80	S45. 12. 28	H30. 3. 31	C		
		7・6・ 3	綱取公園	風致	100.60	S58. 3. 25	S58. 3. 25	8.54	S59. 3. 31	S63. 3. 31	C		
		9・7・ 1	御所湖広域公園(盛岡分)	広域	47.80	S55. 9. 26	H 5. 2. 19	20.35	S58. 4. 1	H15. 4. 1	C		
				1	内丸緑地	緑地	0.30	S50. 9. 20	S50. 9. 20	0.29	S52. 4. 1	S52. 4. 1	A
				2	つなぎ緑地	緑地	0.27	S55. 6. 9	H 5. 2. 19	0.27	S56. 3. 31	H 7. 3. 31	C
				3	みたけ緑道	緑地	3.10	S55. 9. 26	S55. 9. 26	2.19	S63. 3. 31	H15. 3. 31	A
				4	日影門緑地	緑地	0.03	S55. 12. 4	S55. 12. 4	0.03	S61. 3. 31	S61. 3. 31	A
				5	湯沢緑地	緑地	0.80	S55. 12. 5	S55. 12. 5	0.83	H 6. 3. 31	H 6. 3. 31	B
				6	杉土手緑地	緑地	0.20	S56. 3. 9	S56. 3. 9	0.17	S59. 3. 31	S60. 3. 30	A
				7	新渡戸緑地	緑地	0.03	S57. 12. 1	S57. 12. 1	0.04	S59. 3. 31	S59. 3. 31	A
				8	木伏緑地	緑地	0.40	S58. 2. 24	S58. 2. 24	0.40	S60. 3. 30	S60. 3. 30	A
				9	賜松園緑地	緑地	0.10	S58. 12. 5	S58. 12. 5	0.11	S60. 3. 30	S60. 3. 30	A
				10	せせらぎ緑地	緑地	0.80	S61. 2. 12	S61. 2. 12	0.81	H 3. 3. 30	H 3. 3. 30	A
				1	新庄墓園	墓園	64.40	S46. 8. 14	S46. 8. 14	39.80	S49. 6. 1	H14. 12. 1	C
				小計		142※	568.98			329.71			
			滝沢市	5・5・ 4	滝沢総合公園	総合	19.46	S56. 12. 8	H29. 12. 15	19.37	S62. 6. 26	R 5. 3. 17	B
		小計		1	19.46			19.37					
	矢巾町	2・2・13	北川公園	街区	0.37	S48. 7. 9	S48. 7. 9	0.37	S49. 3. 31	S49. 3. 31	B		
		2・2・86	せきあい公園	街区	0.17	H 6. 6. 16	H 6. 6. 16	0.17	H 2. 3. 31	H 2. 3. 31	B		
		2・2・87	日時計公園	街区	0.49	H 6. 6. 16	H 6. 6. 16	0.49	H 2. 3. 31	H 2. 3. 31	B		
		2・2・88	さくらんぼ公園	街区	0.22	H 6. 6. 16	H 6. 6. 16	0.22	H 4. 7. 3	H 4. 7. 3	B		
		3・4・ 1	広宮沢公園	近隣	4.20	S48. 7. 20	S48. 7. 20	4.21	S50. 3. 31	S50. 3. 31	B		
		3・3・ 2	鹿妻公園	近隣	1.20	S48. 7. 20	S48. 7. 20	1.22	S49. 3. 31	S49. 3. 31	B		
		小計		6	6.65			6.68					
	合計			149	595.09			355.76					
釜石	釜石市	2・2・ 1	岩井町公園	街区	0.14	S48. 7. 17	S48. 7. 17	0.12	S48. 12. 16	S48. 12. 16	A		
		2・2・ 2	新町公園	街区	0.19	S48. 7. 17	S53. 6. 8	0.19	S49. 2. 28	S49. 2. 28	A		
		2・2・ 3	野田団地公園	街区	0.15	S48. 7. 17	S48. 7. 17	0.15	S49. 3. 25	S49. 3. 25	B		
		2・2・ 4	八雲公園	街区	0.19	S49. 3. 15	H 2. 11. 28	0.19	S50. 3. 27	S50. 3. 27	A		

位置 A：市街化区域内又は用途地域内かつDID区域内 B：市街化区域内又は用途地域内でDID区域外 C：その他

※御所湖広域公園の箇所数は面積が大きい雫石町側で計上している。

都市公園の計画決定一覧表

都市計画 区域名	市町村名	名 称		種別	都 市 計 画 決 定			開 設			位 置		
		番 号	公 園 名		面積 (ha)	当初年月日	最終年月日	面積 (ha)	当初年月日	最終年月日			
釜 石	釜 石 市	2・2・6	松原公園	街区	0.06	S49. 3.15	H14. 12. 9	0.06	S50. 3.27	H16. 4.30	B		
		2・2・7	台村公園	街区	0.13	S49. 3.15	S49. 3.15	0.13	S51. 2.18	S51. 2.18	B		
		2・2・8	大只越公園	街区	0.33	S49. 3.15	S49. 3.15	0.33	S53.11.30	S53.11.30	A		
		2・2・9	定内公園	街区	0.37	S49. 3.15	S55.2.26	0.37	S55. 1. 7	S55. 1. 7	A		
		2・2・10	野田西公園	街区	0.49	S49. 3.15	S49. 3.15	0.49	S57. 9.25	S57. 9.25	A		
		2・2・11	向定内公園	街区	0.42	S49. 3.15	S49. 3.15	0.42	S51.10.10	S51.10.10	A		
		2・2・12	野田北公園	街区	0.29	S49. 3.15	S49. 3.15	0.29	H 4. 8. 1	H 4. 8. 1	A		
		2・2・14	小佐野東公園	街区	0.10	S50.12.17	S50.12.17	0.10	S53. 3.28	S53. 3.28	A		
		2・2・15	小佐野西公園	街区	0.15	S50.12.17	S50.12.17	0.15	S53.10. 7	S53.10. 7	A		
		2・2・16	小川公園	街区	0.07	S50.12.17	S50.12.17	0.07	S53. 3.30	S53. 3.30	A		
		2・2・17	日向公園	街区	0.15	S50.12.17	S50.12.17	0.15	S52.12. 4	S52.12. 4	B		
		2・2・18	源太沢公園	街区	0.12	S55. 2.26	S55. 2.26	0.12	S55.12.15	S55.12.15	B		
		2・2・20	大畑団地公園	街区	0.18	S58. 2.22	H28. 9.14	0.18	S58.11.23	H29. 1.20	B		
		2・2・21	上平田中央公園	街区	0.19	S58. 2.22	S58. 2.22	0.19	S59.10.15	S59.10.15	B		
		2・2・22	上平田南公園	街区	0.25	S58. 2.22	S58. 2.22	0.25	R 2. 6.10	R 2. 6.10	B		
		2・2・23	上平田東公園	街区	0.15	S58. 2.22	S58. 2.22				B		
		2・2・24	上平田西公園	街区	0.28	S58. 2.22	S58. 2.22				B		
		2・2・25	両石公園	街区	0.12	S59.11.30	S59.11.30	0.12	S61. 8. 1	S61. 8. 1	C		
		3・2・1	薬師公園	近隣	0.58	S49. 3.15	H27. 8. 5	0.58	S52. 3.25	H27. 9. 1	A		
		3・2・2	野田中央公園	近隣	0.60	S49. 3.15	S55. 4. 5	0.60	S56. 4.10	S56. 4.10	A		
		3・3・3	尾崎公園	近隣	1.00	S51. 8.20	S55. 4. 1	0.70	S54. 5. 5	S54. 5. 5	B		
		4・4・1	大平公園	地区	5.60	S29. 8.21	S55. 4. 1	5.60	S30. 4. 1	S30. 4. 1	B		
		4・4・2	大天場公園	地区	3.30	S55. 2.26	H28. 9.14	3.32	H 2. 7.31	R 3. 6. 1	B		
		4・4・3	片岸公園	地区	6.70	H27. 8. 5	H27. 8. 5	6.70	R 3. 6. 1	R 3. 6. 1	B		
		5・4・2	平田公園	総合	9.00	S60. 2.19	H 5.11.30	9.00	H 5. 3.31	H 6.10. 1	B		
		5・6・1	水海公園	総合	55.30	S48. 1.12	H 5.11.30	49.70	S60. 3.20	H 7. 3.31	C		
		6・4・1	鶉住居運動公園	運動	9.00	H27. 8. 5	H27. 8. 5	9.20	H30. 8. 1	H30. 8. 1	B		
		1	青葉通り緑地	緑地	0.20	S55. 2.26	S55. 2.26	0.20	S58. 3.25	S58. 3.25	A		
		1	大平墓地公園	墓園	10.60	S55.12. 2	S60. 2.19	6.6	S58. 6.11	H 8. 3.29	C		
			小 計		33	106.40			96.27				
		宮 古	宮 古 市	2・2・1	みどり公園	街区	0.21	S39. 7.13	S48. 7.11	0.21	S40. 3.25	S40. 3.25	A
				2・2・2	西公園	街区	0.40	S41. 2.26	S48. 7.11	0.40	S41.11.20	S41.11. 20	A
				2・2・3	つつじが丘公園	街区	0.20	S42. 7.17	S48. 7.11	0.20	S43. 2. 7	S43.2. 7	A
2・2・4	もみじが丘公園			街区	0.12	S44. 5.21	S48. 7.11	0.12	S44.11. 1	S44.11. 1	A		
2・2・5	南公園			街区	0.31	S44.11. 1	S48. 7.11	0.31	S45. 4. 1	S45.4. 1	A		
2・2・6	田の神公園			街区	0.15	S45. 8.27	S48. 7.11	0.16	S46. 2. 1	S46.2. 1	A		
2・2・7	いずみ公園			街区	0.19	S46. 8.23	S48. 7.11	0.20	S47. 2. 1	S47.2. 1	A		
2・2・8	ひばり公園			街区	0.28	S46. 8.23	S48. 7.11	0.28	S48. 3.30	S48. 3.30	A		
2・2・9	八幡公園			街区	0.15	S46. 8.23	S48. 7.11	0.15	S48. 3.30	S48. 3.30	A		
2・2・10	わかば公園			街区	0.21	S48. 7.11	S50. 2. 7	0.22	S49. 4. 1	S49.4. 1	B		
2・2・11	いちょう公園			街区	0.26	S48. 7.11	S50. 2. 7	0.27	S49. 4. 1	S49.4. 1	A		
2・2・12	あゆみ公園			街区	0.22	S49. 3.11	S51. 3. 1	0.22	S50. 4. 1	S50.4. 1	A		
2・2・13	やどり木公園			街区	0.22	S49. 3.11	S51. 3. 1	0.22	S50. 4. 1	S50.4. 1	A		
2・2・14	八木沢公園			街区	0.22	S50. 2. 7	S50. 2. 7	0.22	S51. 4. 1	S51.4. 1	B		
2・2・15	松原公園			街区	0.37	S51. 3. 1	S51. 3. 1	0.37	S57. 4. 1	S57.4. 1	A		
2・2・16	わむら公園			街区	0.23	S51. 3. 1	S51. 3. 1	0.23	S63. 3. 1	S63. 3. 1	A		
2・2・17	S L公園			街区	0.21	S51. 3. 1	S51. 3. 1	0.21	S52. 4. 1	S52.4. 1	A		
2・2・18	磯の子公園			街区	0.26	S51. 3. 1	S51. 3. 1	0.26	S53. 4. 1	S53.4. 1	A		
2・2・19	みた公園			街区	0.28	S51. 3. 1	S51. 3. 1	0.28	H 5. 4. 1	H 5. 4. 1	A		
2・2・20	長町公園			街区	0.16	S57. 9. 7	S57. 9. 7	0.16	S59. 3.31	S59. 3.31	B		
2・2・21	つくし公園			街区	0.18	S57. 9. 7	S57. 9. 7	0.18	S60. 3.31	S60. 3.31	B		
2・2・22	かんばな公園			街区	0.15	S57. 9. 7	S57. 9. 7	0.15	H 4. 4. 1	H 4. 4. 1	B		

位置 A : 市街化区域内又は用途地域内かつDID区域内 B : 市街化区域内又は用途地域内でDID区域外 C : その他

都市公園の計画決定一覧表

都市計画 区域名	市町村名	名 称		種別	都 市 計 画 決 定			開 設			位 置
		番 号	公 園 名		面積 (ha)	当初年月日	最終年月日	面積 (ha)	当初年月日	最終年月日	
宮 古	宮 古 市	2・2・23	板屋公園	街区	0.31	S57. 9. 7	S57. 9. 7	0.31	S61. 3. 31	S61. 3. 31	B
		2・2・24	のぞみ公園	街区	0.12	S57. 9. 7	S57. 9. 7	0.12	S58. 3. 31	S58. 3. 31	B
		2・2・25	げんき公園	街区	0.15	S63. 3. 1	S63. 3. 1	0.15	H 3. 3. 31	H 3. 3. 31	B
		2・2・26	なかよし公園	街区	0.26	S63. 3. 1	S63. 3. 1	0.26	H 2. 4. 17	H 2. 4. 17	B
		2・2・27	にしがおか公園	街区	0.21	S63. 3. 1	S63. 3. 1	0.21	H 1. 2. 1	H 1. 2. 1	B
		2・2・28	近内西公園	街区	0.12	H18. 3. 22	H18. 3. 22	0.12	H31. 3. 28	H31. 3. 28	B
		2・2・29	近内踊場公園	街区	0.26	H18. 3. 22	H18. 3. 22	0.26	H31. 3. 28	H31. 3. 28	B
		2・2・30	近内中央公園	街区	0.49	H18. 3. 22	H18. 3. 22	0.49	R2. 3. 31	R2. 3. 31	B
		2・2・31	近内川端公園	街区	0.12	H18. 3. 22	H18. 3. 22	0.12	R2. 3. 31	R2. 3. 31	B
		2・2・32	愛宕公園	街区	0.44	H21. 3. 19	H21. 3. 19	0.44	H22. 4. 1	H22. 4. 1	B
		3・3・1	館合近隣公園	近隣	1.20	S49. 3. 1	S54. 2. 16	1.24	S56. 12. 24	S56. 12. 24	A
		3・3・2	さくら公園	近隣	2.50	H 5. 2. 23	H 5. 2. 23	2.49	H13. 5. 1	H13. 5. 1	B
		6・5・1	宮古運動公園	運動	14.25	S43. 7. 9	R 1. 11. 26	14.25	S48. 7. 6	R 1. 11. 26	C
		1	閉伊川緑地	緑地	102.30	S48. 12. 7	S48. 12. 7	13.30	S49. 4. 1	H8. 4. 1	C
	小 計		36	127.71			38.78				
北 上	北 上 市	2・2・1	青柳児童公園	街区	0.24	S37. 11. 7	S37. 11. 7	0.19	S51. 12. 1	S51. 12. 1	A
		2・2・2	下川原児童公園	街区	0.46	S37. 11. 7	S37. 11. 7	0.34	S51. 12. 1	S51. 12. 1	A
		2・2・3	常盤台児童公園	街区	0.25	S42. 12. 28	S42. 12. 28	0.25	S51. 12. 1	S51. 12. 1	A
		2・2・4	大曲第1児童公園	街区	0.58	S43. 8. 8	S43. 8. 8	0.58	S51. 12. 1	S51. 12. 1	A
		2・2・5	下川岸児童公園	街区	0.20	S44. 5. 26	S44. 5. 26	0.21	S51. 12. 1	S51. 12. 1	A
		2・2・6	緑ヶ丘児童公園	街区	0.26	S45. 6. 10	S45. 6. 10	0.26	S51. 12. 1	S51. 12. 1	A
		2・2・7	大曲第2児童公園	街区	0.32	S46. 9. 9	S46. 9. 9	0.32	S51. 12. 1	S51. 12. 1	A
		2・2・8	相去児童公園	街区	0.18	S48. 8. 10	S48. 8. 10	0.19	S51. 12. 1	S51. 12. 1	B
		2・2・9	舟場児童公園	街区	0.25	S49. 12. 13	S49. 12. 13	0.25	S51. 12. 1	S51. 12. 1	A
		2・2・10	上川原児童公園	街区	0.63	S49. 12. 13	S49. 12. 13	0.63	S51. 12. 1	S51. 12. 1	A
		2・2・11	南児童公園	街区	0.26	S49. 12. 13	S49. 12. 13	0.26	S55. 3. 27	S55. 3. 27	B
		2・2・12	葛西檀児童公園	街区	0.26	S49. 12. 13	S49. 12. 13	0.26	S53. 1. 10	S53. 1. 10	B
		2・2・13	鳥海柳児童公園	街区	0.21	S49. 2. 26	S49. 2. 26	0.28	S51. 12. 1	S51. 12. 1	B
		2・2・14	本石町児童公園	街区	0.18	S51. 11. 30	S51. 11. 30	0.18	S53. 1. 10	S53. 1. 10	A
		2・2・15	大曲第3児童公園	街区	0.12	S53. 3. 11	S53. 3. 11	0.12	S54. 3. 23	S54. 3. 23	A
		2・2・16	上野町第1児童公園	街区	0.20	S53. 3. 11	S53. 3. 11	0.20	S54. 3. 23	S54. 3. 23	A
		2・2・17	上野町第2児童公園	街区	0.20	S53. 3. 11	S53. 3. 11	0.20	S63. 3. 25	S63. 3. 25	A
		2・2・18	上野町第3児童公園	街区	0.76	S53. 3. 11	S53. 3. 11	0.76	S60. 4. 1	S60. 4. 1	B
		2・2・19	上野町第4児童公園	街区	0.20	S53. 3. 11	S53. 3. 11	0.20	H 3. 3. 20	H 3. 3. 20	A
		2・2・20	上野町第5児童公園	街区	0.20	S53. 3. 11	S53. 3. 11	0.20	S55. 3. 27	S55. 3. 27	A
		2・2・21	宇南児童公園	街区	0.18	S54. 6. 5	S54. 6. 5	0.18	S55. 3. 27	S55. 3. 27	C
		2・2・22	中野町第1児童公園	街区	0.15	S63. 6. 2	S63. 6. 2	0.15	H 9. 4. 1	H 9. 4. 1	A
		2・2・23	中野町第2児童公園	街区	0.15	S63. 6. 2	S63. 6. 2	0.15	H 5. 4. 1	H 5. 4. 1	A
		2・2・24	中野町第3児童公園	街区	0.20	S63. 6. 2	S63. 6. 2	0.20	H 1. 3. 25	H 1. 3. 25	A
		2・2・25	黒沢尻第1児童公園	街区	0.21	S63. 6. 2	S63. 6. 2	0.21	H 6. 4. 1	H 6. 4. 1	A
		2・2・26	黒沢尻第2児童公園	街区	0.15	S63. 6. 2	S63. 6. 2	0.15	H16. 4. 1	H16. 4. 1	A
		2・2・27	黒沢尻第3児童公園	街区	0.15	S63. 6. 2	S63. 6. 2	0.15	H 2. 3. 26	H 2. 3. 26	A
		2・2・28	川岸第1児童公園	街区	0.37	H 3. 6. 17	H 3. 6. 17	0.37	H 4. 4. 1	H 4. 4. 1	A
		2・2・29	川岸第2児童公園	街区	0.32	H 3. 6. 17	H 3. 6. 17	0.32	H12. 4. 1	H12. 4. 1	A
		2・2・30	川岸第3児童公園	街区	0.28	H 3. 6. 17	H 3. 6. 17	0.28	H 8. 4. 1	H 8. 4. 1	A
		2・2・31	川岸第4児童公園	街区	0.30	H 3. 6. 17	H 3. 6. 17	0.30	H 7. 4. 1	H 7. 4. 1	A
		3・3・1	小堤公園	近隣	1.00	S51. 11. 27	S51. 11. 26	0.99	S51. 12. 1	S51. 12. 1	B
		3・3・2	黒沢尻北公園	近隣	1.20	S55. 9. 5	S62. 2. 17	1.20	H 5. 4. 1	H 5. 4. 1	A
3・3・3	黒沢尻西公園	近隣	1.00	H 2. 2. 27	H16. 1. 29	1.00	H21. 4. 1	H21. 4. 1	A		
3・3・4	常盤台南公園	近隣	1.00	H16. 1. 29	H16. 1. 29	0.96	H23. 4. 15	H23. 4. 15	A		
4・4・1	黒沢尻中央公園	地区	4.02	S57. 9. 3	S57. 9. 3	4.02	H 5. 4. 1	H 5. 4. 1	A		
5・4・1	江釣子総合公園	総合	6.90	H 4. 2. 21	H23. 2. 22	6.45	H12. 4. 1	H29. 3. 31	C		

位置 A：市街化区域内又は用途地域内かつDID区域内 B：市街化区域内又は用途地域内でDID区域外 C：その他

都市公園の計画決定一覧表

都市計画 区域名	市町村名	名 称		種別	都 市 計 画 決 定			開 設			位 置
		番 号	公 園 名		面積 (ha)	当初年月日	最終年月日	面積 (ha)	当初年月日	最終年月日	
北 上	北 上 市	5・5・1	大堤公園	総合	48.90	S48. 7. 6	H 7. 6. 27	48.62	S51.12. 1	S51.12. 1	C
		5・5・3	展勝地公園	総合	24.80	S39. 7. 13	H11.12. 21	16.40	S51.12. 1	R 4. 2. 1	C
		6・4・2	岩崎城運動公園	運動	9.60	S59. 2. 14	H16. 6. 14	12.65	S60. 9. 14	S60. 9. 14	C
		1	和賀川ふれあい広場	緑地	15.40	S63.11. 29	S63.11. 29	15.40	H 3. 3. 20	H 3. 3. 20	C
	小 計			41	122.24			116.03			
花 巻	花 巻 市	2・2・1	石神町公園	街区	0.45	S41. 2. 26	S50. 2. 6	0.45	S42.10. 1	S42.10. 1	A
		2・2・2	藤沢町公園	街区	0.21	S41. 2. 26	S50. 2. 6	0.21	S41.11. 1	S41.11. 1	A
		2・2・3	若葉公園	街区	0.20	S43. 8. 8	S50. 2. 6	0.20	S43.11. 1	S43.11. 1	A
		2・2・4	若葉東公園	街区	0.39	S48. 1. 10	S50. 2. 6	0.39	S49. 4. 1	S49. 4. 1	A
		2・2・5	材木町公園	街区	0.35	S35. 9. 6	S50. 2. 6	0.35	S36. 4. 1	S36. 4. 1	A
		2・2・6	一本樋公園	街区	0.20	S48. 1. 10	S50. 2. 6	0.20	S54. 9. 1	S54. 9. 1	A
		2・2・7	越場公園	街区	0.28	S48. 1. 10	S50. 2. 6	0.24	S60. 3. 31	H4. 4. 15	A
		2・2・8	大通り公園	街区	0.29	S48. 1. 10	S50. 2. 6	0.29	S52.10.16	S52.10.16	B
		2・2・9	どめき公園	街区	0.25	S48. 1. 10	S50. 2. 6	0.25	S59. 3. 31	S59. 3. 31	B
		2・2・10	二枚橋南公園	街区	0.24	S48. 1. 10	H23. 9. 22	0.24	S48. 3. 25	H24. 5. 1	B
		2・2・11	愛宕公園	街区	0.62	S50. 2. 6	H24. 5. 23	0.62	S51. 4. 1	S63. 7. 10	A
		2・2・12	桜町公園	街区	0.22	S50.11. 25	S50.11. 25	0.22	S51. 4. 1	S51. 4. 1	B
		2・2・13	高木ケ岡公園	街区	0.46	S51.11. 24	S51.11. 24	0.46	S53. 4. 1	S53. 4. 1	B
		2・2・14	高田南公園	街区	0.14	S54. 2. 17	S54. 2. 17	0.14	S55. 4. 1	S55. 4. 1	B
		2・2・15	高田北公園	街区	0.17	S54. 2. 17	S54. 2. 17	0.17	S56. 5. 1	S56. 5. 1	A
		2・2・16	松雲台公園	街区	0.15	S54. 2. 17	S54. 2. 17	0.15	S57. 8. 16	S57. 8. 16	B
		2・2・17	松雲台東公園	街区	0.22	S54. 2. 17	S54. 2. 17	0.22	S57. 5. 1	S57. 5. 1	B
		2・2・18	本館1号児童公園	街区	0.20	S54. 9. 30	S54. 9. 30	0.20	H 1. 5. 1	H 1. 5. 1	B
		2・2・19	本館2号児童公園	街区	0.20	S54. 9. 30	S54. 9. 30	0.20	H 1. 5. 1	H 1. 5. 1	B
		2・2・20	本館3号児童公園	街区	0.20	S54. 9. 30	S54. 9. 30	0.20	S61. 3. 31	S61. 3. 31	B
		2・2・21	四日町北公園	街区	0.13	S54. 9. 3	S54. 9. 3	0.13	S54. 9. 1	S54. 9. 1	A
		2・2・22	愛宕沢東公園	街区	0.10	S58.11. 22	S58.11. 22	0.10	S59. 3. 31	S59. 3. 31	B
		2・2・23	愛宕沢西公園	街区	0.15	S58.11. 22	S58.11. 22	0.15	S59. 3. 31	S59. 3. 31	B
		2・2・24	下北万丁目公園	街区	0.72	S58.11. 22	S62. 9. 17	0.72	H 7. 12. 11	H 7. 12. 11	B
		2・2・25	矢沢1号児童公園	街区	0.23	S62. 3. 27	S62. 3. 27	0.23	H 1. 5. 1	H 1. 5. 1	B
		2・2・26	矢沢2号児童公園	街区	0.24	S62. 3. 27	S62. 3. 27	0.24	H 1. 5. 1	H 1. 5. 1	B
		2・2・27	矢沢3号児童公園	街区	0.25	S62. 3. 27	S62. 3. 27	0.25	H 1. 5. 1	H 1. 5. 1	B
		2・2・28	矢沢4号児童公園	街区	0.25	S62. 3. 27	S62. 3. 27	0.25	H 1. 5. 1	H 1. 5. 1	B
		2・2・29	矢沢5号児童公園	街区	0.25	S62. 3. 27	S62. 3. 27	0.25	H 1. 5. 1	H 1. 5. 1	B
		2・2・30	四日町西公園	街区	0.20	S63. 6. 6	S63. 6. 6	0.20	H 3. 5. 24	H 3. 5. 24	B
		2・2・31	下幅公園	街区	0.25	S63. 5. 25	S63. 5. 25	0.25	H 2. 9. 1	H 2. 9. 1	A
		2・2・32	諏訪1号公園	街区	0.23	H 3. 6. 10	H 3. 6. 10	0.23	H 5. 8. 20	H 5. 8. 20	B
		2・2・33	諏訪2号公園	街区	0.25	H 3. 6. 6	H 3. 6. 6	0.25	H 4. 3. 1	H 4. 3. 1	B
		2・2・34	八反清水公園	街区	0.36	H 9. 2. 20	H 9. 2. 20	0.36	H11. 7. 1	H11. 7. 1	B
		2・2・35	上諏訪公園	街区	0.34	H 9. 2. 20	H 9. 2. 20	0.34	H11. 7. 1	H11. 7. 1	B
2・2・36	青雲台公園	街区	0.28	H10. 3. 2	H10. 3. 2	0.28	H11. 7. 1	H11. 7. 1	B		
3・3・1	鳥谷ヶ崎公園	近隣	3.50	S37. 3. 16	S50. 2. 7	3.20	S37. 4. 1	S57. 5. 1	A		
3・3・2	ぎんどろ公園	近隣	1.10	S50.12. 5	S50.12. 5	1.10	S57. 6. 1	S57. 6. 1	A		
3・3・3	本館近隣公園	近隣	1.30	S54. 9. 4	S54. 9. 4	1.30	H 1. 5. 1	H 1. 5. 1	B		
3・3・4	上町近隣公園	近隣	1.90	S56. 9. 1	S56. 9. 1	1.90	H 3. 7. 1	H 5. 3. 31	B		
3・3・5	下二枚橋公園	近隣	2.90	S58.11. 29	R2. 9. 23	2.90	S56. 5. 1	R4. 4. 1	B		
3・3・6	和田公園	近隣	3.50	S54. 2. 16	H24. 3. 30	3.50	S58. 7. 9	H 2. 11. 1	B		
6・5・1	日居城野運動公園	運動	30.60	S52. 9. 20	H 3. 9. 10	30.00	S60. 7. 15	H24. 3. 31	C		
9・6・1	花巻広域公園	広域	91.60	S49. 3. 1	H10. 2. 27	91.30	S57. 7. 1	H14. 3. 31	C		
1	豊沢川緑地	緑地	45.60	S48. 7. 6	S48. 7. 6	4.60	S49. 4. 1	H 3. 12. 1	C		
	小 計		45	191.67			149.43				
大 船 渡	大 船 渡 市	2・2・1	吉野森公園	街区	0.19	S46. 8. 23	S48.12. 18	0.19	S47. 4. 1	S47. 4. 1	B

位置 A：市街化区域内又は用途地域内かつDID区域内 B：市街化区域内又は用途地域内でDID区域外 C：その他

都市公園の計画決定一覧表

都市計画 区域名	市町村名	名 称		種別	都 市 計 画 決 定			開 設			位 置	
		番 号	公 園 名		面積 (ha)	当初年月日	最終年月日	面積 (ha)	当初年月日	最終年月日		
大 船 渡	大船渡市	2・2・2	佐倉里公園	街区	0.15	S46.8.23	S48.12.18	0.15	S47.4.1	S47.4.1	B	
		2・2・3	館下公園	街区	0.16	S46.8.23	S48.12.18	0.16	S48.4.1	S48.4.1	B	
		2・2・4	御山下公園	街区	0.16	S48.7.10	S48.12.18	0.16	S49.3.31	S49.3.31	B	
		2・2・5	地の森公園	街区	0.16	S44.5.21	S48.12.18	0.16	S44.10.7	S44.10.7	B	
		2・2・6	明神前公園	街区	0.23	S27.3.15	S48.12.18	0.23	S31.10.15	S31.10.15	B	
		2・2・8	南笹崎公園	街区	0.24	S44.5.21	S48.12.18	0.24	S44.10.6	S44.10.6	B	
		2・2・9	永沢公園	街区	0.15	S45.6.4	S48.12.18	0.14	S45.12.26	S45.12.26	B	
		2・2・10	上平公園	街区	0.30	S46.8.23	S48.12.18	0.31	S53.4.1	S53.4.1	B	
		2・2・11	下平公園	街区	0.28	S44.5.21	S48.12.18	0.28	S44.11.1	S44.11.1	B	
		2・2・12	宮の前公園	街区	0.18	S45.6.4	S48.12.18	0.18	S45.11.6	S45.11.6	B	
		2・2・13	下権現堂公園	街区	0.20	S46.8.23	S48.12.18	0.21	S53.12.25	S53.12.25	B	
		2・2・14	前田公園	街区	0.23	S46.8.23	S48.12.18	0.23	S49.3.11	S49.3.11	B	
		2・2・15	猪川公園	街区	0.21	S46.8.23	S48.12.18	0.20	S53.4.1	S53.4.1	B	
		2・2・16	赤崎公園	街区	0.83	S42.7.7	S48.12.18	0.83	S43.12.25	S43.12.25	B	
		2・2・17	長崎公園	街区	0.38	S46.8.23	S48.12.18	0.38	S47.3.31	S47.3.31	C	
		2・2・18	大田公園	街区	0.18	S48.12.18	S48.12.18	0.18	S50.10.30	S50.10.30	C	
		2・2・20	佐野公園	街区	0.26	S48.12.18	S48.12.18	0.26	S50.3.31	S50.3.31	C	
		2・2・21	上手公園	街区	0.14	S48.12.18	S48.12.18	0.13	S50.11.30	S50.11.30	C	
		2・2・22	盛東部1号公園	街区	0.36	S55.9.13	S55.9.13	0.36	H5.3.23	H5.3.23	B	
		2・2・23	盛東部2号公園	街区	0.30	S55.9.13	S55.9.13	0.30	H3.3.25	H3.3.25	B	
		2・2・24	諏訪前公園	街区	0.34	H3.2.18	H3.2.18	0.34	H10.4.1	H10.4.1	B	
		2・2・25	中井沢公園	街区	0.10	H3.2.18	H3.2.18	0.11	H10.4.1	H10.4.1	B	
		2・2・26	加茂公園	街区	0.60	S27.3.15	H4.4.24	0.59	S31.10.15	S31.10.15	B	
		3・3・2	赤沢公園	近隣	2.00	S41.6.6	S51.3.2	0.42	S45.10.21	S45.10.21	B	
		3・3・3	下船渡公園	近隣	1.10	S51.3.2	S51.3.2	1.07	S55.3.31	S55.3.31	B	
		3・4・1	天神山公園	近隣	6.00	S38.3.9	S51.3.2	2.68	S39.3.25	S39.3.25	B	
			1	盛川緑地	緑地	39.20	S55.5.27	S55.5.27	12.90	S58.4.1	S58.4.1	C
			小計		28	54.63			23.39			
一 関	一 関 市	2・2・1	南新町児童公園	街区	0.23	S48.7.25	S48.7.25	0.23	S49.4.1	H17.9.20	A	
		2・2・2	八幡町児童公園	街区	0.18	S48.7.25	S48.7.25	0.18	S49.4.1	H17.9.20	A	
		2・2・3	関が丘中央公園	街区	0.52	S50.12.5	S50.12.5	0.52	S53.3.31	H17.9.20	A	
		2・2・4	関が丘第1児童公園	街区	0.50	S50.12.5	S50.12.5	0.50	S54.5.1	H17.9.20	A	
		2・2・5	関が丘第2児童公園	街区	0.13	S50.12.5	S50.12.5	0.13	S46.11.1	H17.9.20	A	
		2・2・6	関が丘第3児童公園	街区	0.12	S50.12.5	S50.12.5	0.12	H17.9.20	H17.9.20	A	
		2・2・7	関が丘第4児童公園	街区	0.09	S50.12.5	S50.12.5	0.09	S59.4.20	H17.9.20	A	
		2・2・8	町浦南公園	街区	0.25	S55.12.2	S55.12.2	0.25	H6.6.1	H17.9.20	A	
		2・2・9	町浦北公園	街区	0.31	S55.12.2	S55.12.2	0.31	S61.12.20	H17.9.20	A	
		2・2・10	愛宕児童公園	街区	0.34	S53.3.10	H23.8.12	0.57	S53.12.25	H17.9.20	B	
		2・2・11	上ノ橋児童公園	街区	0.21	S48.7.12	H23.8.12	0.22	S50.1.1	H17.9.20	B	
		2・2・12	町裏児童公園	街区	0.24	S48.7.12	H23.8.12	0.24	S50.4.1	H17.9.20	B	
		2・2・13	熊野児童公園	街区	0.30	S48.7.12	H23.8.12	0.29	S56.1.1	H17.9.20	B	
		3・3・1	町浦中央公園	近隣	1.12	S55.12.2	S55.12.2	1.12	H12.5.9	H17.9.20	B	
		3・3・2	西前公園	近隣	1.10	H2.11.26	H23.8.12	1.14	H9.3.20	H17.9.20	C	
		4・4・1	釣山公園	地区	5.40	S54.9.4	H24.7.2	5.52	S31.10.15	H25.7.29	C	
		5・5・1	一関遊水地記念緑地公園	総合	17.40	H8.10.18	H8.10.18	14.55	H8.11.29	H17.9.20	C	
		5・6・2	唐梅館総合公園	総合	54.70	S52.5.31	H28.2.18	42.54	S61.4.1	H28.2.19	C	
		6・5・1	一関運動公園	運動	21.80	S53.2.28	H23.2.22	21.20	H2.3.29	H17.9.20	C	
		7・4・1	館山公園	風致	4.00	S56.2.27	H23.8.12	1.08	H15.3.25	H17.9.20	C	
			1	磐井川緑地	緑地	42.10	S49.3.1	S49.3.1	5.17	H8.8.26	H17.9.20	A
	小計		21	151.04			95.97					
奥 州	奥州市	2・2・1	睦公園	街区	0.40	S39.3.25	H23.3.29	0.40	S46.6.25	S46.6.25	A	
		2・2・2	高台公園	街区	0.38	S39.3.25	H23.3.29	0.38	S46.6.25	S46.6.25	A	

位置 A：市街化区域内又は用途地域内かつDID区域内 B：市街化区域内又は用途地域内でDID区域外 C：その他

都市公園の計画決定一覧表

都市計画 区域名	市町村名	名 称		種別	都 市 計 画 決 定			開 設			位 置
		番 号	公 園 名		面積 (ha)	当初年月日	最終年月日	面積 (ha)	当初年月日	最終年月日	
奥 州	奥 州 市	2・2・3	水の口前公園	街区	0.20	S49.12.11	H23.3.29	0.20	S50.6.30	S50.6.30	B
		2・2・4	北野公園	街区	0.18	S49.12.11	H23.3.29	0.18	S50.6.30	S50.6.30	B
		2・2・5	真城が丘東公園	街区	0.37	S49.12.11	H23.3.29	0.37	S50.6.30	S50.6.30	B
		2・2・6	真城が丘西公園	街区	0.22	S49.12.11	H23.3.29	0.22	S50.6.30	S50.6.30	B
		2・2・7	秋葉公園	街区	0.30	S53.3.8	H23.3.29	0.30	S55.8.1	S55.8.1	A
		2・2・8	泉公園	街区	0.39	S53.3.8	H23.3.29	0.39	S55.8.1	S55.8.1	A
		2・2・9	太日通り東公園	街区	0.19	S55.12.1	H23.3.29	0.19	S57.4.1	H9.1.10	A
		2・2・10	久保公園	街区	0.39	S58.6.3	H23.3.29	0.39	S59.3.15	S59.3.15	B
		2・2・11	向畑公園	街区	0.36	S59.6.7	H23.3.29	0.36	S60.3.26	S60.3.26	B
		2・2・12	谷地明円公園	街区	0.19	H4.3.2	H23.3.29	0.19	H5.8.1	H5.8.1	A
		2・2・13	太日通り西公園	街区	0.21	H4.9.7	H23.3.29	0.21	H7.3.31	H7.3.31	A
		2・2・14	マイアネタウン中央公園	街区	0.38	H9.2.21	H23.3.29	0.38	H10.7.6	H10.7.6	B
		2・2・15	マイアネタウン東公園	街区	0.21	H9.2.21	H23.3.29	0.21	H11.4.20	H11.4.20	B
		2・2・16	台町公園	街区	0.30	H10.6.18	H23.3.29				A
		2・2・17	大通り公園	街区	0.84	S44.12.5	H23.3.29	0.84	S57.4.1	H21.4.1	B
		2・2・18	下川原公園	街区	0.23	S49.3.11	H23.3.29	0.23	S57.4.1	S57.4.1	B
		2・2・19	前中野公園	街区	0.23	S50.12.11	H23.3.29	0.23	S57.4.1	S57.4.1	B
		2・2・20	栄町公園	街区	0.30	S51.6.15	H23.3.29	0.31	S54.4.1	S54.4.1	B
		2・2・21	八日市公園	街区	0.45	S54.2.23	H23.3.29	0.45	S56.4.1	S56.4.1	B
		2・2・22	向山西公園	街区	0.11	S55.2.29	H23.3.29	0.11	S57.7.1	S57.7.1	B
		2・2・23	向山北公園	街区	0.29	S55.2.29	H23.3.29				B
		2・2・24	向山南公園	街区	0.14	S55.2.29	H23.3.29				B
		2・2・25	下惣田公園	街区	0.20	H14.3.4	H23.3.29	0.20	H14.7.1	H14.7.1	B
		2・2・26	塔ヶ崎児童公園	街区	0.29	H2.6.19	H23.3.29	0.29	H3.4.1	H3.4.1	B
		3・3・1	大鐘公園	近隣	2.20	S51.7.2	H23.3.29	1.60	S58.1.14	S62.3.30	B
		3・3・2	慶徳公園	近隣	1.10	H6.2.21	H23.3.29	1.10	H6.5.1	H6.5.1	B
		3・3・3	堀ノ内公園	近隣	2.00	H12.2.18	H23.3.29	2.00	H15.4.1	H23.7.1	A
		3・3・4	根岸公園	近隣	3.30	S48.7.6	H23.3.29	3.30	S57.4.1	S57.4.1	B
		3・3・5	お物見公園	近隣	2.10	S49.3.1	H23.3.29	2.10	S54.3.28	S54.3.28	C
		4・3・1	下惣田ふれあい公園	地区	3.40	H14.3.4	H23.3.29	3.40	H17.4.1	H21.4.1	B
		5・5・1	水沢公園	総合	11.10	S37.7.7	H23.3.29	11.10	S46.6.25	S53.7.7	A
		5・5・2	向山公園	総合	35.00	S38.8.3	H23.3.29	35.00	S57.4.1	H12.4.1	C
		6・5・1	江刺中央運動公園	運動	10.20	S53.9.5	H23.3.29	10.20	S59.7.1	H10.3.31	B
1	藤橋緑地	緑地	9.20	S56.5.29	H23.3.29	7.20	S58.1.14	S62.3.31	C		
1	見分森墓園	墓園	14.70	S48.12.7	H23.3.29	14.70	S48.4.1	S58.1.14	C		
	小計		37	102.05		98.73					
遠 野	遠 野 市	2・2・2	東館公園	街区	0.23	S48.12.4	H27.1.23	0.23	S49.4.1	H27.1.23	B
		2・2・3	新張公園	街区	0.23	S49.4.20	S49.4.20	0.23	S50.12.20	S50.12.20	B
		2・2・4	早瀬公園	街区	0.23	S50.3.4	S52.3.14	0.23	S52.4.1	S52.4.1	B
		2・2・5	八幡公園	街区	0.22	S54.2.21	S54.2.21	0.22	S55.4.1	S55.4.1	B
		2・2・7	蔵の道公園	街区	0.21	H31.3.5	H31.3.5	0.21	H31.4.26	H31.4.26	B
		4・5・1	鍋倉公園	地区	14.00	S51.3.2	S54.12.7	14.00	S51.5.1	S61.4.1	C
		6・5・1	遠野運動公園	運動	29.00	S56.12.1	H1.9.5	29.00	H2.4.10	H14.4.1	C
		1	早瀬川緑地	緑地	33.60	S50.12.5	S50.12.5	3.10	S53.4.1	S53.4.1	C
			小計		8	77.72		47.22			
久 慈	久 慈 市	2・2・1	あすなろ公園	街区	0.23	S49.5.21	S53.3.9	0.23	S50.4.1	S53.3.9	A
		2・2・2	広美町児童公園	街区	0.13	S49.5.21	S50.9.20	0.13	S52.4.1	S52.4.1	A
		2・2・3	浜野公園	街区	0.17	S49.5.21	S49.5.21				B
		2・2・4	ときわ公園	街区	0.20	S49.5.21	S49.5.21				B
		2・2・5	ひまわり児童公園	街区	0.10	S50.9.20	S50.9.20	0.10	S52.4.1	S52.4.1	A
		2・2・6	萩ヶ丘児童公園	街区	0.23	S51.11.27	S51.11.27	0.23	S53.4.1	S53.4.1	B

位置 A：市街化区域内又は用途地域内かつDID区域内 B：市街化区域内又は用途地域内でDID区域外 C：その他

都市公園の計画決定一覧表

都市計画 区域名	市町村名	名 称		種別	都 市 計 画 決 定			開 設			位 置
		番 号	公 園 名		面積 (ha)	当初年月日	最終年月日	面積 (ha)	当初年月日	最終年月日	
久 慈	久 慈 市	2・2・7	久慈湊児童公園	街区	0.34	S53. 6. 20	S53. 6. 20	0.34	S54. 4. 1	S54. 4. 1	B
		2・2・12	小鳩公園	街区	0.08	H24. 3. 2	H24. 3. 2	0.08	S42. 4. 1	S51. 10. 27	B
		3・2・3	諏訪公園	近隣	0.65	H24. 3. 2	H24. 3. 2	0.65	S53. 4. 1	S53. 4. 1	C
		3・3・1	巽山公園	近隣	1.30	S43. 8. 8	S51. 11. 26	1.30	S46. 3. 31	S46. 3. 31	A
		5・5・2	久慈市総合防災公園	総合	21.70	H26. 2. 12	H30. 9. 10	21.70	H31. 4. 26	R1. 8. 6	C
		1	久慈川緑地	緑地	30.50	S55. 2. 26	H10. 3. 27	11.80	S59. 3. 30	H14. 3. 29	C
		小計		12	55.63			36.56			
野 田 村	野 田 村	5・5・1	十府ヶ浦公園	総合	19.00	H25. 1. 9	H28. 7. 25	19.00	H29. 8. 1	H29. 8. 1	C
		小計		1	19.00			19.00			
				13	74.63			55.56			
陸前高田	陸前高田市	2・2・7	鳴石公園	街区	0.30	S60. 12. 28	S60. 12. 28	0.30	S61. 12. 20	H29. 10. 13	B
		5・5・1	高田松原公園	総合	20.90	R1. 8. 23	R1. 8. 23	52.37	R3. 4. 1	R3. 4. 1	C
		9・6・1	高田松原津波復興祈念公園	広域	107.70	H25. 2. 26	R4. 2. 8	55.14	R1. 9. 22	R4. 3. 31	C
		小計		3	128.90			107.81			
二 戸	二 戸 市	2・2・1	秋葉児童公園	街区	0.25	S49. 3. 11	S49. 3. 11	0.25	S49. 10. 25	S49. 10. 25	B
		2・2・2	石切所児童公園	街区	0.27	S50. 12. 8	S50. 12. 8	0.27	S53. 9. 18	S53. 9. 18	B
		2・2・3	金田一児童公園	街区	0.30	S50. 12. 8	S50. 12. 8	0.33	S52. 3. 9	S52. 3. 9	B
		2・2・4	古梅児童公園	街区	0.40	S50. 6. 12	S51. 6. 12	0.40	S52. 12. 21	S52. 12. 21	B
		2・2・5	堀野児童公園	街区	0.26	S51. 6. 12	S51. 6. 12	0.26	S55. 1. 20	S55. 1. 20	B
		2・2・6	長嶺児童公園	街区	0.31	S55. 2. 27	S55. 2. 27	0.31	S55. 12. 25	S55. 12. 25	B
		2・2・7	橋場児童公園	街区	0.26	S56. 3. 7	S56. 3. 7	0.26	S56. 9. 27	S56. 9. 27	B
		2・2・8	上米沢児童公園	街区	0.47	S57. 3. 3	S57. 3. 3	0.47	S57. 10. 1	S57. 10. 1	B
		2・2・9	大村児童公園	街区	0.28	S58. 2. 24	H 4. 9. 4	0.28	S58. 12. 22	S58. 12. 22	B
		2・2・10	村松児童公園	街区	0.42	S60. 6. 7	S60. 6. 7	0.42	S61. 4. 1	S61. 4. 1	C
		2・2・11	西口2号街区公園	街区	0.14	H 8. 2. 23	H 8. 2. 23	0.14	H16. 7. 20	H16. 7. 20	B
		3・3・1	金田一近隣公園	近隣	1.00	S50. 9. 19	S50. 9. 19	1.60	S58. 1. 6	S58. 1. 6	C
		3・3・2	堀野近隣公園	近隣	3.60	S53. 2. 28	S53. 2. 28	3.60	S62. 4. 1	S62. 4. 1	B
		3・3・3	馬淵川近隣公園	近隣	3.50	H 4. 9. 4	H 4. 9. 4	2.90	S62. 8. 8	S62. 8. 8	C
		4・3・1	馬仙峡公園	地区	3.70	H 8. 2. 23	H 8. 2. 23	3.45	H16. 7. 20	H16. 7. 20	C
小計		15	15.16			14.94					
大 槌	大 槌 町	2・2・3	桜木公園	街区	0.16	S48. 7. 9	S48. 7. 9	0.16	S49. 4. 1	S49. 4. 1	B
		4・5・1	城山公園	地区	16.30	S53. 2. 28	S61. 6. 13	16.30	S63. 11. 1	H12. 4. 1	C
		小計		2	16.46			16.46			
紫 波	紫 波 町	2・2・1	西裏1号児童公園	街区	0.19	S56. 3. 6	S56. 3. 6	0.19	S58. 4. 1	S58. 4. 1	B
		2・2・2	西裏2号児童公園	街区	0.17	S56. 3. 6	S56. 3. 6	0.22	S59. 4. 1	S59. 4. 1	B
		2・2・3	西裏3号児童公園	街区	0.26	S56. 3. 6	S56. 3. 6	0.26	S62. 4. 1	S62. 4. 1	B
		2・2・4	西裏4号児童公園	街区	0.18	S56. 3. 6	S56. 3. 6	0.18	S57. 4. 1	S57. 4. 1	B
		2・2・5	中島1号児童公園	街区	0.26	S56. 3. 6	S56. 3. 6	0.26	S56. 4. 1	H21. 10. 1	B
		2・2・6	桜町街区公園	街区	0.34	H 7. 9. 7	H 7. 9. 7	0.34	H 9. 4. 1	H 9. 4. 1	B
		3・3・1	日詰西近隣公園	近隣	1.20	H 7. 9. 7	H 7. 9. 7	1.20	H10. 4. 1	H10. 4. 1	B
		5・5・1	城山公園	総合	22.30	S40. 12. 28	S55. 4. 1	22.34	S44. 3. 31	H21. 10. 1	B
		6・4・1	紫波運動公園	運動	9.80	S48. 12. 7	S55. 4. 1	9.80	S54. 4. 1	S62. 4. 1	B
小計		9	34.70			34.79					
山 田	山 田 町	2・2・1	なかよし公園	街区	0.21	S50. 2. 7	S50. 2. 7	0.21	S51. 10. 31	S51. 10. 31	B
		2・2・2	ちびっこ公園	街区	0.20	S50. 2. 7	S50. 2. 7	0.20	S53. 4. 1	S53. 4. 1	B
		2・2・3	わんぱく公園	街区	0.21	S50. 2. 7	S50. 2. 7	0.21	S55. 4. 1	S55. 4. 1	B
		2・2・4	かもめ公園	街区	0.21	S50. 2. 7	H29. 3. 14	0.21	S52. 4. 1	R1. 5. 27	B
		2・2・5	大沢公園	街区	0.16	S56. 2. 27	S56. 2. 27	0.16	S57. 3. 31	S57. 3. 31	B
		2・2・7	柳沢1号街区公園	街区	0.15	H21. 3. 10	H21. 3. 10				B
		2・2・8	柳沢2号街区公園	街区	0.13	H21. 3. 10	H29. 11. 2	0.13	H22. 4. 1	H29. 11. 2	B
		2・2・9	柳沢3号街区公園	街区	0.27	H21. 3. 10	H29. 11. 2	0.27	H22. 4. 1	H29. 11. 2	B
		2・2・10	柳沢4号街区公園	街区	0.33	H21. 3. 10	H21. 3. 10				B
		2・2・11	北浜1号街区公園	街区	0.15	H21. 3. 10	H21. 3. 10				B
		2・2・12	北浜2号街区公園	街区	0.25	H21. 3. 10	H29. 11. 2				B

位置 A：市街化区域内又は用途地域内かつDID区域内 B：市街化区域内又は用途地域内でDID区域外 C：その他

都市公園の計画決定一覧表

都市計画区域名	市町村名	名 称		種別	都 市 計 画 決 定			開 設			位置
		番 号	公 園 名		面積 (ha)	当初年月日	最終年月日	面積 (ha)	当初年月日	最終年月日	
山 田	山 田 町	2・2・13	北浜3号街区公園	街区	0.17	H21. 3.10	H21. 3.10				B
		5・4・1	船越公園	総合	6.10	S62. 6.12	H27. 8.17	6.10	S63. 3.31	H27. 8.17	C
		小 計			13	8.54			7.49		
金ヶ崎	金ヶ崎町	2・2・1	一の台児童公園	街区	0.20	S51.12. 4	S51.12. 4	0.20	S54. 6. 1	S54. 6. 1	B
		2・2・2	東町児童公園	街区	0.25	S54.12. 5	S54.12. 5	0.25	S55. 6. 1	S55. 6. 1	C
		2・2・3	城内児童公園	街区	0.31	S55. 2.27	S55. 2.27	0.31	S56. 4. 1	S56. 4. 1	B
		2・2・4	北江甫児童公園	街区	0.26	S57. 8.30	S57. 8.30	0.26	S58. 4. 1	S56. 4. 1	B
		3・3・1	諏訪公園	近隣	1.40	S49. 3. 1	S49. 3. 1	1.40	S53. 8. 1	S53. 8. 1	B
		3・3・2	荒巻公園	近隣	2.60	S61.12. 2	S61.12. 2	2.60	H 6. 3.31	H8. 3.31	B
		5・5・1	森山総合公園	総合	32.90	H 4. 2.21	H 4. 2.21	14.50	H 5.12.13	H6. 3.31	C
		小 計			7	37.92			19.52		
一 戸	一 戸 町	6・5・1	一戸町総合運動公園	運動	16.90	S63. 2.23	S63. 2.23	16.90	H6. 4. 1	H19. 5. 1	C
		小 計			1	16.90			16.90		
岩 手	岩 手 町	6・5・1	岩手町総合運動公園	運動	24.00	H 3.11.22	H 3.11.22				C
		小 計			1	24.00			0.00		
雫 石	雫 石 町	6・5・1	雫石総合運動公園	運動	13.20	S54. 2.16	S56. 2.27	13.20	S58. 5. 1	H12. 4. 1	C
		9・7・1	御所湖広域公園(雫石分)	広域	263.80	S55. 9.26	H 5. 2.19	76.45	S58. 4. 1	H27. 9.30	C
		小 計			2	277.00			89.65		
合 計				464	2,162.76			1,384.70			

位置 A：市街化区域内又は用途地域内かつDID区域内 B：市街化区域内又は用途地域内でDID区域外 C：その他

※盛岡市の箇所数には御所湖広域公園は含まれていない(雫石町で計上している)

□ 特定地区公園の開設状況

市 町 村 名	名 称	面積 (ha)		開設		備 考
		計画	共用	当初年月日	最終年月日	
一 関 市	伊 勢 館 公 園	5.7	5.7	H 5.10. 1	H17. 9.20	旧大東町
一 関 市	花 泉 運 動 公 園	12.7	12.7	S60. 4. 1	H17. 9.20	旧花泉町
二 戸 市	浄 法 寺 運 動 公 園	5.9	5.9	S64. 4. 1	S64. 4. 1	旧浄法寺町
花 巻 市	大 迫 総 合 運 動 公 園	4.9	4.9	H 4.10. 3	H 4.10. 3	旧大迫町
西 和 賀 町	沢 内 総 合 運 動 公 園	9.5	9.5	H 7. 3.31	H 7. 3.31	旧沢内村
田 野 畑 村	思 惟 大 橋 コ ミ ュ ニ テ ィ 公 園	3.6	3.6	H 6. 4.22	H 6. 4.22	
八 幡 平 市	松 尾 総 合 運 動 公 園	14.5	14.5	H11.11. 1	H17. 4. 1	旧松尾村
合 計	7箇所	56.8	56.8	—	—	—

■ 広 場

市 町 村 名	名 称	面積 (ha)		計画決定年月日	最終変更年月日	告示番号
		計画	共用			
盛 岡 市	1 号 盛 岡 駅 西 口 広 場	0.6	0.6	H 5. 4.27	—	市 166号
釜 石 市	鈴 子 広 場	0.4	0.4	H 2.11.28	—	市 144号
合 計	2箇所	1.0	1.0	—	—	—

■ その他の公共空地

市 町 村 名	名 称	面積 (ha)		計画決定年月日	最終変更年月日	告示番号
		計画	共用			
大 船 渡 市	中赤崎地区スポーツ交流ゾーン	4.2	4.2	R 2. 1.17	—	市 3号
合 計	1箇所	4.2	4.2	—	—	—

〈参考：都市公園等の種類（都市公園法に基づく種別区分）〉

種 類	種 別	内 容
住区基幹公園	街区公園	主として街区内に居住する者の利用に供することを目的とする公園で1箇所当たり面積 0.25haを標準として配置する。
	近隣公園	主として近隣に居住する者の利用に供することを目的とする公園で1箇所当たり面積 2haを標準として配置する。
	地区公園	主として徒歩圏内に居住する者の利用に供することを目的とする公園で面積 4haを標準として配置する。
	特定地区公園	都市計画区域外の一定の町村における農山漁村の生活環境の改善を目的とする特定地区公園（カントリーパーク）は、面積 4ha 以上を標準として配置する。
都市基幹公園	総合公園	都市住民全般の休息、鑑賞、散歩、遊戯、運動等総合的な利用に供することを目的とする公園で都市規模に応じ1箇所当たり面積 10～50haを標準として配置する。
	運動公園	都市住民全般の主として運動の用に供することを目的とする公園で都市規模に応じ1箇所当たり面積 15～75haを標準として配置する。
大規模公園	広域公園	主として一の市町村の区域を超える広域のレクリエーション需要を充足することを目的とする公園で、地方生活圏等広域的なブロック単位ごとに1箇所当たり面積 50ha 以上を標準として配置する。
	レクリエーション都市	大都市その他の都市圏域から発生する多様かつ選択性に富んだ広域レクリエーション需要を充足することを目的とし、総合的な都市計画に基づき、自然環境の良好な地域を主体に、大規模な公園を核として各種のレクリエーション施設が配置される一団の地域であり、大都市圏その他の都市圏域から容易に到達可能な場所に、全体規模 1,000ha を標準として配置する。
国 営 公 園		一の都道府県の区域を超えるような広域的な利用に供することを目的として国が設置する大規模な公園にあつては、1箇所当たり面積おおむね 300ha 以上として配置する。国家的な記念事業等として設置するものにあつては、その設置目的にふさわしい内容を有するように配置する。
緩衝緑地等	特殊公園	風致公園、動植物公園、歴史公園、墓園等特殊な公園で、その目的に則し配置する。
	緩衝緑地	大気汚染、騒音、振動、悪臭等の公害防止、緩和若しくはコンビナート地帯等の災害の防止を図ることを目的とする緑地で、公害、災害発生源地域と住居地域、商業地域等とを分離遮断することが必要な位置について公害、災害の状況に応じ配置する。
	都市緑地	主として都市の自然的環境の保全並びに改善、都市の景観の向上を図るために設けられている緑地であり、1箇所当たり面積 0.1ha 以上を標準として配置する。 但し、既成市街地等において良好な樹林地等がある場合あるいは植樹により都市に緑を増加又は回復させ都市環境の改善を図るために緑地を設ける場合にあつてはその規模を 0.05ha 以上とする。 (都市計画決定を行わずに借地により整備し都市公園として配置するものを含む)
	緑道	災害時における避難路の確保、都市生活の安全性及び快適性の確保等を図ることを目的として、近隣住区又は近隣住区相互を連絡するように設けられる植樹帯及び歩行者路又は自転車路を主体とする緑地で幅員 10～20m を標準として、公園、学校、ショッピングセンター、駅前広場等を相互に結ぶよう配置する。

■ 下水道

□ 流域下水道の計画決定状況

		北上川上流流域下水道			磐井川流域下水道	
		都南処理区	花北処理区	胆江処理区	一関処理区	
関係市町村		盛岡市 滝沢市 矢巾町 雫石町	花巻市 北上市	奥州市 金ヶ崎町	一関市 平泉町	
都市計画決定	計画決定年月日	当初決定	S49. 7. 2	S54. 3. 27	S61. 8. 29	S57. 12. 1
		最終決定	H19. 3. 2	H19. 3. 2	H23. 3. 29	H 8. 3. 1
	ポンプ場	(箇所)	8	2	2	1
		(㎡)	10,450	8,000	2,160	590
	処理場	(箇所)	1	1	1	1
		(㎡)	169,050	115,450	67,080	38,330
全体計画	計画面積 (ha)	9,941	5,913	3,779	2,043	
	計画処理人口 (千人)	341.2	115.3	64.3	40.9	
	計画処理水量 (千㎡/日)	157.5	47.5	30.8	17.9	
	管渠延長 (km)	83.3	42.7	20.7	8.9	
	ポンプ場 (箇所)	8	2	2	1	
	処理場面積 (㎡)	169,050	115,450	67,080	38,000	
事業計画	計画面積 (ha)	8,600	5,463	3,263	1,709	
	計画処理人口 (千人)	327.9	118.6	58.1	37.0	
	計画処理水量 (千㎡/日)	149.0	47.7	21.8	15.9	
	管渠延長 (km)	83.3	42.7	20.7	8.9	
	ポンプ場 (箇所)	8	2	2	1	
	処理場面積 (㎡)	169,050	115,450	67,080	38,000	
整備現況	処理区域面積 (ha)	7,419	4,912	2,399	1,394	
	処理人口 (千人)	320.3	119.6	59.6	36.3	
	処理水量 (千㎡/日)	133.1	36.8	15.0	9.6	
	管渠延長 (km)	83.3	42.7	20.7	8.9	
	ポンプ場 (箇所)	8	2	2	1	
	処理場面積 (㎡)	169,050	115,450	67,080	38,000	

□ 都市下水路の計画決定状況

都市計画区域名	市町村名	計画決定				供用			
		排水区域 (ha)	管渠延長 (m)	ポンプ場		排水区域 (ha)	管渠延長 (m)	ポンプ場	
				箇所	面積 (㎡)			箇所	面積 (㎡)
釜石	釜石市	605	4,540	—	—	605	2,850	—	—
宮古	宮古市	237	2,100	—	—	237	2,060	—	—
花巻	花巻市	1,306	14,286	—	—	1,306	14,286	—	—
大船渡	大船渡市	739	6,140	—	—	739	5,258	—	—
岩泉	岩泉町	52	274	—	—	52	274	—	—
久慈	久慈市	47	470	—	—	47	470	—	—
陸前高田	陸前高田市	212	1,982	—	—	0	0	—	—
合計	7市町	3,198	29,792	0	0	2,986	25,198	0	0

□ 公共下水道の計画決定状況

都市計画 区域名	市町村名	下水 処理 方式	全体計画		整備状況				都市計画決定概要						備考		
			処 理 面 積 (ha)	処 理 人 口 (人)	処 理 面 積 (ha)	処 理 人 口 (人)	水洗化 人 口 (人)	水洗化 率 (%)	最 終 更 年 月 日	排 水 区 域 (ha)	管 渠 延 長 (m)	処理場		ポンプ場			
												箇 所	面 積 (m ²)	箇 所		面 積 (m ²)	
盛岡広域	盛岡市	分流	5,782	228,450	4,587	217,796	212,654	97.6%	R4.3.29	4,677				9	20,240	中川原簡易水 処理施設1箇 所 33,370㎡	
		合流	496	33,250	496	33,312	33,203	99.7%		496				3	5,920		
		計	6,278	261,700	5,083	251,108	245,857	97.9%	—	5,173	0	0	0	12	26,160		
	滝沢市	分流	1,355	44,980	784	38,689	37,189	96.1%	R5.3.9	726							
		分流	1,282	21,640	883	21,580	20,976	97.2%	R6.3.15	666							
		分流	8,419	295,070	6,254	278,065	270,819	97.4%	—	6,069	0	0	0	9	20,240		
		合流	496	33,250	496	33,312	33,203	99.7%	—	496	0	0	0	3	5,920		
計	8,915	328,320	6,750	311,377	304,022	97.6%	—	6,565	0	0	0	12	26,160				
釜石	釜石市	分流	1,188	20,800	782	20,640	16,053	77.8%	R5.3.16	1,147			2	27,430	6	5,690	
		合流	38	1,500	38	1,575	1,402	89.0%		38							
		計	1,226	22,300	820	22,215	17,455	78.6%	—	1,185	0	2	27,430	6	5,690		
宮古	宮古市	分流	1,170	24,000	1,051	28,945	26,551	91.7%	R5.3.6	933	70	1	61,450	7	10,180		
北上	北上市	分流	2,861	61,820	2,430	64,170	60,016	93.5%	H31.3.26	1,979							
		(特公)	分流	236	200	163	208	208	100.0%	H31.3.26	212			1	63,000	1	690
		計	3,097	62,020	2,593	64,378	60,224	93.5%	—	2,191	0	1	63,000	1	690		
花巻	花巻市 (旧東和町)	分流	3,051	53,500	2,474	58,277	51,376	88.2%	H30.2.5	2,006				2	6,100		
		分流	220	2,493	169	2,682	2,312	86.2%	H30.2.5	106			1	7,200	1	530	
		計	3,271	55,993	2,643	60,959	53,688	88.1%	—	2,112	0	1	7,200	3	6,630		
大船渡	大船渡市	分流	1,137	19,580	846	14,455	11,372	78.7%	H11.6.24	867	200	1	27,900				
一関	一関市	分流	2,370	43,430	1,569	38,862	34,508	88.8%	R3.3.26	1,462			2	28,300			
		平泉町	分流	203	3,020	190	2,854	2,355	82.5%	R6.2.22	157				1	590	
		計	2,573	46,450	1,759	41,716	36,863	88.4%	—	1,619	0	2	28,300	1	590		
奥州	奥州市	分流	3,181	61,410	2,074	56,869	46,578	81.9%	H23.3.29	2,254	8,090	1	18,400	3	8,400		
遠野	遠野市	分流	519	10,000	465	9,939	9,190	92.5%	R3.3.16	334			1	32,000			
久慈	久慈市	分流	1,375	21,700	561	14,122	9,513	67.4%	H16.12.14	790			1	61,690	1	2,760	
		野田村	分流	150	2,089	105	2,918	2,021	69.3%	H11.11.30	55			1	3,300		
		計	1,525	23,789	666	17,040	11,534	67.7%	—	845	0	2	64,990	1	2,760		
陸前高田	陸前高田市	分流	537	8,300	517	4,885	4,450	91.1%	R3.2.18	232	340	1	15,500	1	5,300		
二戸	二戸市	分流	927	13,190	524	11,478	8,568	74.6%	R5.1.27	628	10	1	46,600	2	1,490		
八幡平市	八幡平市	分流	580	7,630	371	6,697	5,532	82.6%	H24.3.30	324			1	26,400			
大槌	大槌町	分流	382	6,900	249	5,914	4,501	76.1%	R4.3.16	383	10	1	35,900	3	4,020		
紫波	紫波町	分流	880	19,600	665	21,098	20,048	95.0%	H11.8.16	686	50	1	20,000	1	1,850		
岩泉	岩泉町	分流	160	3,000	100	2,407	1,878	78.0%	H11.7.15	154	70	1	13,300	0	0		
山田	山田町	分流	473	5,710	325	6,925	4,487	64.8%	R3.3.12	379	40	2	21,100	1	640		
金ヶ崎	金ヶ崎町	分流	871	9,130	558	8,755	8,316	95.0%	H11.7.27	639				1	650		
一戸	一戸町	分流	283	4,100	235	3,851	2,698	70.1%	R3.3.17	258	20	1	21,700	0	0		
岩手	岩手町	分流	332	5,980	238	5,833	3,966	68.0%	H13.7.31	208			1	17,800	1	500	
雫石	雫石町	分流	924	10,070	662	8,932	7,596	85.0%	H15.3.24	284				1	2,000		
合計		分流	31,074	667,742	22,793	641,092	577,723	90.1%	—	21,820	8,900	22	548,970	42	71,630		
		合流	534	34,750	534	34,887	34,605	99.2%	—	534	0	0	0	3	5,920		
全計			31,608	702,492	23,327	675,979	612,328	90.6%	—	22,354	8,900	22	548,970	45	77,550		

※水洗化率=水洗化人口/処理人口×100

■ 汚物処理場

市町村名	名 称	面 積 (ha)		処 理 能 力 (Kl/日)		計画決定 年 月 日	最終変更 年 月 日	告示番号
		計画	供用	計画	供用			
滝 沢 市	盛岡地区衛生処理組合 滝 沢 処 理 セ ン タ ー	1.4	1.4	170	170	H14. 9. 17	—	村 155号
釜 石 市	釜石大槌地区し尿処理場	2.2		85		H17. 1. 14	H28. 9. 14	市 164号
宮 古 市	小 山 田 汚 物 処 理 場	1.5	1.5	203	203	S60. 6. 4	H 8. 9. 5	市 59号
北 上 市	北上地区広域行政組合 衛 生 処 理 場	1.9	1.9	250	250	H 1. 6. 5	—	市 48号
奥 州 市	胆江地区衛生センター	1.3	1.3	276	276	S54. 9. 1	H23. 3. 29	市 85号
大船渡市	気仙広域連合衛生センター	0.6	0.6	130	130	S59. 9. 13	—	市 41号
久 慈 市	久慈地区清掃センター	1.4	1.4	105	105	S53. 9. 6	—	市 73号
八幡平市	北 岩 手 衛 生 処 理 場	0.6	0.6	145	145	S60.12.19	H24. 3. 30	市 79号
大 槌 町	吉里吉里浄化センター	0.8	0.6	1,440	720	H12. 8. 8	—	町 98号
紫 波 町	紫波稗貫衛生処理場	1.0	1.0	170	170	S54. 6. 7	—	町 50号
10市町	10箇所	12.7	10.3	2,974	2,169	—	—	—

■ ごみ焼却場

市町村名	名 称	面 積 (ha)		処 理 能 力 (t/日)		計画決定 年 月 日	最終変更 年 月 日	告示番号
		計画	供用	計画	供用			
盛 岡 市	盛岡市ごみ焼却施設	11.2	11.2	405	405	H 6. 2. 18	—	市 48号
宮 古 市	小 山 田 ご み 焼 却 場	1.0	1.0	150	150	H 2. 6. 19	—	市 61号
久 慈 市	久慈地区ごみ焼却場	2.6	2.6	80	80	S59. 2. 21	—	市 7号
雫 石 町	雫石町ごみ焼却場	0.9	0.9	25	25	H 4. 9. 7	H13. 8. 24	町 78号
4市町	4箇所	15.7	15.7	660	660	—	—	—

■ ごみ処理場

市町村名	名 称	面 積 (ha)		処 理 能 力 (t/日)		計画決定 年 月 日	最終変更 年 月 日	告示番号
		計画	供用	計画	供用			
盛 岡 市	岩手・玉山環境組合 ご み 処 理 場	2.5	2.5	36	36	H 7. 2. 24	H15. 1. 24	村 11号
矢 巾 町	盛岡・紫波地区環境 施設組合ごみ処理場	4.5	4.5	160	160	S63. 9. 14	H12. 9. 22	町 90号
釜 石 市	岩手沿岸南部広域 ご み 処 理 施 設	2.1	2.1	177	177	H20. 4. 18	—	市 65号
			溶融 破砕	165 12	165 12			
宮 古 市	小山田リサイクル施設	0.8	0.8	17	17	H13. 2. 5	H19. 7. 30	市 127号
北 上 市	北上地区ごみ処理場	2.1	2.1	130	130	S55. 2. 22	S60.12.20	市 53号
	岩手中部地区ごみ処理施設	11.6	4.1	268	211	H24. 8. 23	—	市 56号
花 巻 市	花巻地区ごみ処理場	2.5	2.5	50	50	S53. 9. 4	S60. 9. 3	市 99号
			破砕	50	50			
大船渡市	大船渡地区環境衛生 組 合 ご み 処 理 場	2.0	2.0	40	40	H11. 2. 22	—	市 11号
奥 州 市	胆江地区衛生センター	2.7	2.7	310	310	S54. 9. 1	H23. 3. 29	市 85号
			焼却 破砕	240 70	240 70			
雫 石 町	バイオマス利活用施設	3.6	3.6	52	52	H17. 3. 29	—	町 24号
9市町	10箇所	34.4	26.9	1,240	1,183	—	—	—

■ 産業廃棄物処理場

市町村名	名 称	面 積 (ha)		処 理 能 力 (t/日)		計画決定 年 月 日	最終変更 年 月 日	告示番号
		計画	供用	計画	供用			
奥州市	産業廃棄物処理モデル施設	34.1	26.0	80	75	H 4. 8. 31	H23. 3. 29	県 245号
1市	1箇所	34.1	26.0	80	75	—	—	—

■ 河 川

市町村名	河 川 名	位 置 (起点～終点)	幅 員 (m)	延 長 (km)	構 造	計画決定 年 月 日	最終変更 年 月 日	告示番号
北上市	和 賀 川	北上市鬼柳町下鬼柳 ～ 北上市下江釣子	395 ～ 604	7.7	堤防式複断面	H 1. 12. 1	—	県 1058号
1市	1箇所	—	—	7.7	—	—	—	—

■ 学 校

市町村名	名 称	面 積 (ha)		計画決定 年 月 日	最終変更 年 月 日	告示番号
		計画	供用			
大槌町	大槌高等学校・おおつち学園 小 中 一 貫 教 育 校	9.7	9.7	H26. 3. 12	—	町 25 号
大船渡市	赤 崎 小 学 校	3.0	3.0	H26. 8. 29	H28. 10. 11	市 173 号
	赤 崎 中 学 校	3.6	3.6	H26. 8. 29	H28. 10. 11	市 173 号
2市町	3箇所	16.3	16.3	—	—	—

■ 教育文化施設

市町村名	名 称	面 積 (ha)		計画決定 年 月 日	最終変更 年 月 日	告示番号
		計画	供用			
久慈市	久慈市情報交流センター	0.3	0.3	H29. 6. 20	—	市 82 号
1市	1箇所	0.3	0.3	—	—	—

■ 市 場

市町村名	名 称	面 積 (ha)		処 理 能 力 (t/日)		計画決定 年 月 日	最終変更 年 月 日	告示番号
		計画	供用	計画	供用			
盛岡市	盛岡市中央卸売市場	23.5	23.5	644	644	H 8. 11. 22	R4. 2. 18	市 53号
			青果 水産物 花き	510 134 277	(千本/日)			
釜石市	釜石魚市場	3.6	3.6			H22. 6. 30	—	市 114号
宮古市	宮古魚市場	3.1	3.1	475	475	H 6. 9. 21	H25. 4. 18	市 85号
花巻市	花巻卸売市場	3.5	3.5			H19. 3. 1	—	市 35号
大船渡市	大船渡青果市場	0.6	0.6	35	35	S61. 2. 22	—	市 7号
	大船渡魚市場	3.8	3.8	186	186	H20. 5. 28	—	市 78号
一関市	地方卸売市場 一印一関青果卸売市場	1.2	0.0	109	0	S50. 10. 2	H27. 3. 27	市 52号
山田町	山田魚市場	0.6	0.6			H24. 2. 1	—	町 7号
	船越湾魚市場	0.5	0.5			H24. 2. 1	—	町 7号
金ヶ崎町	金ヶ崎卸売市場	7.5	7.5	205	205	H 9. 6. 11	—	町 195号
			青果 水産物	116 90				
8市町	10箇所	47.9	46.7	1,179	1,545	—	—	—

■ と畜場

市町村名	名 称	面 積 (ha)		処 理 能 力 (頭/日)		計画決定 年 月 日	最終変更 年 月 日	告示番号
		計画	供用	計画	供用			
紫波町	岩手畜産流通センター	11.3	11.3	1,760 大動物 160 小動物 1,600	1,760 160 1,600	S54. 2. 19	H 30. 4. 13	町151号
1町	1箇所	11.3	11.3	1,760	1,760	—	—	—

■ 火葬場

市町村名	名 称	面 積 (ha)		処 理 能 力 (体/日)		計画決定 年 月 日	最終変更 年 月 日	告示番号
		計画	供用	計画	供用			
盛岡市	盛岡市斎場やすらぎの丘	0.8	0.8	24	24	S56. 5. 1	H24. 2. 13	市 49号
矢巾町	矢巾町火葬場	0.4	0.4	6	6	S60.12.20	—	町 53号
釜石市	釜石斎場	0.8	0.8	8	8	H 7. 8. 31	—	市 105号
宮古市	1号宮古市火葬場	1.5	1.5	6	6	H14.11.22	—	市 94号
北上市	しみず斎園火葬場	4.7	4.3	18	18	S63. 2. 26	—	市 12号
花巻市	石沢火葬場	0.8	0.8	4	4	S63.11.30	—	町 76号
大船渡市	大船渡市火葬場	0.8	0.8	6	6	H10. 2. 20	—	市 9号
一関市	釣山斎苑	0.8	0.8	10	10	H 5.10.18	—	市 162号
奥州市	胆江地区広域火葬場	1.9	1.9	18	15	H14. 2. 28	H23. 3. 29	市 86号
遠野市	遠野火葬場	3.7	3.7	6	6	S53. 9. 7	H22. 2. 22	市 28号
陸前高田市	陸前高田斎苑	1.4	1.3	6	4	H 5. 6. 1	H25.10.15	市 173号
大槌町	大槌町斎場	0.7	0.0	3	0	H30. 4. 1	—	町 75号
紫波町	紫波斎苑かたくりの丘	1.2	1.2	4	4	H20. 3. 12	H22. 3. 8	町 28号
岩泉町	岩泉町火葬場	0.4	0.4	6	6	H 4. 6. 15	—	町 34号
山田町	山田町火葬場	1.3	1.3	4	4	H28. 7. 8	—	町 115号
岩手町	岩手・玉山斎場	0.5	0.5	4	4	S57. 3. 1	—	町 8号
雫石町	雫石町火葬場	0.4	0.4	4	4	S56. 8. 31	—	町 32号
17市町	17箇所	22.1	20.9	137	129	—	—	—

■ 一団地の住宅施設

市町村名	名 称	位 置	面 積 (ha)	建蔽率	容積率	計画決定 年 月 日	最終変更 年 月 日	告示番号
大槌町	安渡地区	大槌町安渡二丁目、安渡三丁目、大槌第28地割及び大槌第29地割の各一部	6.1	60%以下	200%以下	R1.12.20	—	町 84号
	赤浜地区	大槌町赤浜二丁目、赤浜三丁目、吉里吉里第22地割及び吉里吉里第27地割の各一部	8.2	60%以下	200%以下	R1.12.20	—	町 85号
1町	2箇所	—	14.3	—	—	—	—	—

■ 一団地の官公庁施設

市町村名	名称	位置	面積 (ha)	建蔽率	容積率	計画決定年月日	最終変更年月日	告示番号
盛岡市	内丸団地	盛岡市内丸地内	6.97	40%以下	100%以上	S32. 8. 24	—	建 1044号
1市	1箇所	—	6.97	—	—	—	—	—

■ 流通業務団地

市町村名	名称	流通業務地区面積 (ha)	流通業務団地面積 (ha)	施行者	主な施設	計画決定年月日	最終変更年月日	告示番号
花巻市	花巻流通業務団地	43.0	36.9	独立行政法人 都市再生機構	トラックミナル等貨物取扱施設、複合流通施設、公共施設、公益的施設	H10. 5. 26	H20. 6. 27	県 498号
1市	1箇所	43.0	36.9	—	—	—	—	—

■ 一団地の津波防災拠点市街地形成施設

市町村名	地区名	面積 (ha)					計画決定年月日	最終変更年月日	告示番号
		住宅施設	特定業務施設	公益的施設	公共施設				
釜石市	鶴住居地区	10.0	0.3	0.0	9.7		H24. 11. 30	R2. 4. 10	市 92号
	東部地区	29.8	12.0	3.2	4.1	10.6	H24. 11. 30	R 1. 9. 17	市 79号
大船渡市	大船渡地区	10.4		0.4	2.0	8.0	H25. 5. 23	H26. 5. 7	市 102号
陸前高田市	高田北地区	18.7	1.9		7.3	9.5	H24. 8. 31	H28. 1. 22	市 286号
	高田南地区	22.9			14.6	8.3	H26. 5. 20	H29. 6. 30	市 113号
大槌町	町方地区	4.4		2.2	0.8	1.4	H25. 7. 31	H26. 8. 25	町 110号
	安渡地区	19.9		10.4	1.0	8.5	H25. 7. 31	H31. 3. 8	町 29号
山田町	山田地区	6.6	0.6	0.0	3.9	2.1	H25. 7. 9	H29. 11. 21	町 127号
宮古市	津軽石地区	1.2			0.4	0.8	H25. 12. 2	H27. 3. 27	市 45号
	中心市街地地区	1.6			1.57	0.06	H26. 9. 4		市 141号
6市町	10箇所	125.5	14.8	16.2	45.4	49.2	—	—	—

■ 防火水槽

市町村名	計画決定		完了		計画決定年月日	最終変更年月日	告示番号
	箇所数	面積 (㎡)	箇所数	面積 (㎡)			
盛岡市	15	300	15	300	S27. 7. 24	S29. 4. 9	建 176号
釜石市	10	200	10	200	S28. 2. 17	S29. 4. 9	建 178号
宮古市	3	80	3	80	S29. 4. 9	—	建 1359号
一関市	15	300	15	300	S28. 2. 17	S29. 4. 9	建 180号
奥州市	6	120	6	120	S28. 2. 17	S29. 4. 7	建 353号
5市	49	1,000	49	1,000	—	—	—

VI. 市街地開発事業

■ 土地区画整理事業

□ 土地区画整理事業の実施状況

都市計画 区域名	市町村名	合 計		小 計		個人・共同施行		組合施行		公共団体施行		行政庁施行		機構施行	
		箇所	面積 (ha)	箇所	面積 (ha)	箇所	面積 (ha)	箇所	面積 (ha)	箇所	面積 (ha)	箇所	面積 (ha)	箇所	面積 (ha)
盛岡広域	盛岡市	33	1,034.3	30	908.9	7	13.4	11	147.6	10	429.3	1	5.1	1	313.5
				3	125.4					3	125.4				
	滝沢市	5	111.6	5	111.6			3	54.4	2	57.2				
	矢巾町	9	187.8	9	187.8	2	35.1	5	118.5	2	34.2				
	小計	47	1,333.7	44	1,208.3	9	48.5	19	320.5	14	520.7	1	5.1	1	313.5
				3	125.4					3	125.4				
釜石	釜石市	9	305.5	9	305.5					8	234.2	1	71.3		
宮古	宮古市	12	280.3	12	280.3	1	8.7			10	254.3	1	17.3		
北上	北上市	15	450.1	15	450.1			9	329.5	6	120.6				
花巻	花巻市	20	434.3	20	434.3			8	126.7	11	285.6	1	22.0		
大船渡	大船渡市	14	379.0	14	379.0			7	54.3	7	324.7				
一関	一関市	7	249.2	7	249.2					7	249.2				
	平泉町	1	11.3	1	11.3			1	11.3						
	小計	8	260.5	8	260.5			1	11.3	7	249.2				
奥州	奥州市	21	310.9	21	310.9	2	20.0	13	186.2	6	104.7				
遠野	遠野市	3	51.9	3	51.9					3	51.9				
久慈	久慈市	3	142.7	3	142.7					3	142.7				
	野田村	1	12.9	1	12.9					1	12.9				
	小計	4	155.6	4	155.6					4	155.6				
陸前高田	陸前高田市	7	422.6	7	422.6			2	13.9	5	408.7				
二戸	二戸市	3	114.8	2	26.4			1	6.0	1	20.4				
				1	88.4					1	88.4				
八幡平	八幡平市	1	3.8	1	3.8	1	3.8								
大槌	大槌町	6	89.8	6	89.8	1	14.2			5	75.6				
紫波	紫波町	3	43.9	3	43.9					3	43.9				
岩泉	岩泉町														
山田	山田町	7	124.5	6	77.4					6	77.4				
				1	47.1					1	47.1				
金ヶ崎	金ヶ崎町														
一戸	一戸町														
岩手	岩手町														
雫石	雫石町														
合 計		180	4,761.2	175	4,500.3	14	95.2	60	1,048.4	96	2,927.5	4	115.7	1	313.5
				5	260.9					5	260.9				

上段：施行済み 下段：施行中

※施行済みとは、公共団体施行については換地処分告示済み、個人・共同・組合施行については終了・解散告示済みとする。

土地区画整理事業の施行区域一覧表

(都市計画区域名) 市町村名	都市計画決定			事業地区名	施行者	施行面積 (ha)	施行済	事業認可 告示年月日
	地区名	面積(ha)	告示年月日					
(盛岡広域) 盛岡市	盛岡復興	4.6	S22. 1. 15	盛岡駅前	行政庁	5.1	●	S23. 4. 19
	茶畑	37.2	S32. 5. 6	茶畑	市	37.3	●	S35. 10. 11
	神子田	7.3	S42. 9. 20	神子田第一	組合	2.6	●	S53. 1. 6
				神子田第二	組合	3.1	●	S56. 2. 24
				東中野下道	組合	1.5	●	S47. 11. 17
	仁王	46.3	S34. 9. 3	仁王	市	46.3	●	S35. 9. 9
	都南中央	387.5	S49. 12. 13	下永林	共同	1.3	●	S54. 10. 30
				塚堰	共同	1.5	●	S62. 4. 14
				赤田	共同	1.1	●	S53. 12. 19
				三本柳	個人	2.2	●	S53. 2. 24
				留場	個人	0.6	●	S57. 9. 7
				下永林第二	個人	4.2	●	S57. 6. 22
				塚堰第二	個人	2.5	●	H 2. 8. 14
				都南中央第一	市	109.9	●	S51. 6. 24
				下永林第三	市	6.4	●	H 6. 10. 12
				留場高檜	市	3.7	●	H 2. 1. 24
	都南中央第三	市	26.5		H 13. 3. 12			
	盛岡駅前北	8.9	S50. 2. 21	盛岡駅前北	市	9.0	●	S51. 10. 1
	盛岡駅前南	3.8	S63. 9. 19	盛岡駅前南	市	3.8	●	S63. 12. 2
	仙北西	138.3	S48. 1. 16	仙北西	市	138.3	●	S56. 3. 23
	浅岸	39.0	S48. 1. 16	浅岸	市	39.0	●	S63. 9. 26
	太田	77.2	H 3. 10. 29	太田	市	77.2		H 6. 1. 17
	盛岡駅西口	35.6	H 3. 12. 24	盛岡駅西口	市	35.6	●	H 5. 7. 26
	盛岡南	315.9	H 3. 12. 24	盛岡南新都市	機構	313.5	●	H 6. 5. 24
	道明	21.7	H13. 10. 23	道明	市	21.7		H16. 2. 25
	洪民	27.8	H 2. 5. 8	洪民	組合	28.0	●	H10. 10. 20
	—	—	—	門・東安庭	組合	45.5	●	S60. 8. 20
—	—	—	繫温泉	組合	3.0	●	S48. 8. 24	
—	—	—	上堂	組合	18.4	●	S49. 9. 20	
—	—	—	大館	組合	9.1	●	S49. 3. 26	
—	—	—	黒石野	組合	5.6	●	S63. 12. 27	
—	—	—	洞清水	組合	7.0	●	H 6. 7. 22	
—	—	—	前湯	組合	23.8	●	H12. 12. 22	
小計	14地区	1,151.1		33地区		1,034.3	30	
(盛岡広域) 滝沢市	耳取室小路	46.6	H 2. 5. 8	耳取	組合	23.1	●	H 3. 2. 12
				室小路	組合	23.5	●	H 4. 3. 24
	笹森西	12.2	S53. 6. 12	笹森西	村	12.2	●	S54. 2. 27
	大釜	45.0	S61. 3. 18	大釜	村	45.0	●	S62. 9. 19
	—	—	—	狐洞	組合	7.8	●	H14. 10. 4
小計	3地区	103.8		5地区		111.6	5	
(盛岡広域) 矢巾町	広宮沢	31.5	S60. 9. 20	広宮沢	組合	31.5	●	S60. 4. 2
	明堂	5.8	S61. 2. 26	明堂	組合	5.8	●	S61. 9. 24
	矢幅駅東	38.1	H 2. 5. 8	矢幅駅東	組合	38.1	●	H 4. 2. 25
	広宮沢第二	40.1	H13. 11. 12	広宮沢第二	組合	40.1	●	H14. 10. 29
	矢幅駅西	22.6	H14. 12. 5	矢幅駅西	町	22.6	●	H16. 2. 17
	矢幅駅前	11.6	H17. 2. 7	矢幅駅前	町	11.6	●	H18. 7. 26
	—	—	—	南矢巾	組合	3.0	●	S54. 2. 13
	—	—	—	下田	個人	12.6	●	H 3. 3. 12
	—	—	—	南昌	個人	22.5	●	H 9. 3. 28
小計	6地区	149.7		9地区		187.8	9	
(釜石) 釜石市	礼ヶ口	6.1	S37. 11. 1	礼ヶ口	市	6.1	●	S37. 11. 1
	中妻	37.0	S32. 5. 6	中妻	市	36.5	●	S33. 8. 29

施行年度	総事業費 (千円)	基本事業費 (千円)	補助 区分	減歩率(%)			公共用地率(%)		換地処分 告示年月日	摘 要 (都市計画変更等)
				合 算	公 共	保留地	施行前	施行後		
S23~S26	18,790	4,244	補	31.21	31.21	減	16.76	42.74	S27. 3. 31	戦災復興(市)
S35~S46	147,672			20.97	18.91	2.05	6.99	24.58	S46. 11. 16	
S52~S56	88,997			22.05	17.69	4.36	10.83	26.61	S56. 11. 20	H14. 11. 25 最終都計変更
S55~S57	138,618			21.41	15.08	6.33	6.35	20.47	S58. 2. 25	(A = 7. 3 ha)
S47~S50	19,583			17.65	13.70	3.95	1.13	14.67	S50. 5. 10	
S35~S53	2,333,951	1,345,680	補	13.87	13.87	減	13.37	25.37	S54. 2. 13	S50. 2. 21 最終都計変更
S54~S63	54,683			24.19	24.19		2.63	26.18	S63. 5. 31	
S62	112,730			12.16	12.16		8.88	19.96	S62. 9. 11	
S53~R1	81,820			22.02	22.02		4.33	25.39	R1. 10. 4	
S52~S54	122,000			23.57	23.57		3.16	25.99	S54. 4. 10	
S57~S59	18,935			25.69	25.69		6.91	30.82	S60. 3. 1	
S57~H 5	41,700			9.47	9.47		3.59	12.72	H 5. 12. 24	
H 2~H 3	109,652			15.36	15.36		10.95	24.63	H 3. 6. 28	
S51~H18	10,165,957	4,800,500	補	21.74	16.16	5.58	7.57	22.51	H18. 5. 16	S52. 10. 11 最終都計変更
H 6~H15	1,530,551	202,000	補	22.63	18.87	3.75	3.80	21.96	H15. 12. 16	
H 1~H11	413,000			18.77	16.45	2.32	9.27	24.20	H11. 12. 21	
H12~R6	9,305,000	5,623,446	補	21.67	15.42	6.25	16.45	29.34		R5. 1. 24 最終計画変更
S51~S60	5,986,482	3,868,000	補	21.14	21.14	減	14.50	42.87	S60. 4. 16	S55. 3. 19 最終都計変更
S63~H11	7,705,000		沿区	27.89	27.89	減	5.45	49.10	H11. 12. 14	S63. 9. 19 最終都計変更
S55~H11	30,782,000	23,722,000	補	22.06	22.06		8.73	28.90	H11. 10. 29	H 1. 5. 30 最終都計変更
S63~H23	13,132,000	6,950,000	補	26.88	21.62	5.26	9.02	28.69	H23. 7. 15	H17. 6. 30 最終都計変更
H 5~R7	33,468,256	22,387,872	補	26.00	19.34	6.66	11.22	28.39		H18. 3. 29 最終都計変更
H 5~H21	30,312,483	17,570,000	補	43.14	34.87	8.27	10.95	42.00	H22. 1. 19	H21. 5. 13 最終都計変更
H 6~H25	79,036,055	34,745,005	補	30.00	21.68	8.32	8.96	28.70	H25. 10. 25	H24. 8. 9 最終都計変更
H15~R5	6,335,000	3,250,539	補	29.42	19.73	9.69	13.01	30.17		R2. 11. 4 最終認可変更
H10~H23	2,964,532	1,468,000	補	33.61	22.75	10.86		34.02	H23. 10. 31	H 3. 9. 10 最終都計変更
S60~H 5	4,038,400			29.32	19.36	9.96	11.12	28.33	H 5. 12. 14	
S48~S53	67,269			29.92	20.63	9.29	7.32	26.45	S53. 9. 22	
S49~S53	723,000			28.17	17.26	10.91	7.23	23.24	S54. 2. 13	
S48~S51	293,576			25.33	12.45	12.87	14.18	24.87	S51. 8. 17	
S63~H12	703,913			42.19	22.80	19.39	1.12	23.50	H12. 4. 4	
H 6~H21	2,062,826			90.58	42.73	47.85	2.00	43.90	H22. 2. 25	
H12~H18	4,351,590			39.40	13.60	25.80	10.90	22.90	H18. 9. 15	
	246,666,021	125,937,286								
H 2~H14	3,034,424	962,000	補	39.30	24.42	14.88	7.52	30.11	H12. 3. 7	
H 3~H26	3,766,634	398,000	補	36.46	19.67	16.79	8.03	26.11	H23. 9. 16	
S53~S57	565,053	252,000	補	23.86	15.85	8.01	15.62	29.00	S58. 2. 8	
S62~H18	5,137,928	1,711,000	補	26.98	16.01	10.97	10.61	24.92	H14. 10. 4	H13. 4. 2 最終都計変更
H14~H28	1,210,000			51.62	15.80	35.82	6.54	21.31	H27. 12. 4	
	13,714,039	3,323,000								
S60~S63	1,644,628	111,000	補	28.80	9.20	19.60	12.35	20.39	S63. 3. 8	
S61~S63	379,586	166,000	補	29.20	14.40	14.80	12.58	25.18	S63. 12. 27	
H 3~H18	4,920,851	1,200,000	補	31.62	15.46	16.16	13.76	27.10	H14. 11. 15	
H14~R1	3,990,167			45.31	14.47	30.84	12.56	25.21	H29. 10. 27	
H15~R4	3,404,289	899,000	補	23.70	16.18	7.52	9.30	23.98	H29. 2. 24	
H18~R6	5,880,000	3,367,826	補	14.52	14.52	減	23.69	34.76	R1. 6. 28	
S53~S55	89,000			28.18	13.73	14.45	10.43	22.73	S55. 6. 24	
H 2~H 6	955,000			35.60	14.30	21.30	11.38	23.12	H 5. 3. 16	
H 8~H11	2,267,000			60.91	23.91	37.00	9.38	30.99	H11. 3. 23	
	23,530,521	5,743,826								
S39~S47	45,811			52.03	24.20	27.83	15.24	24.88	S47. 9. 1	
S34~S55	791,969	346,940	補	21.50	19.62	1.88	7.20	25.40	S55. 9. 2	

土地区画整理事業の施行区域一覧表

(都市計画区域名) 市町村名	都市計画決定			事業地区名	施行者	施行面積 (ha)	施行済	事業認可 告示年月日	
	地区名	面積(ha)	告示年月日						
(釜石) 釜石市	野田定内	71.7	S44.10.31	野田定内	市	71.7	●	S45.4.10	
	鈴子	12.1	H2.11.28	鈴子	市	12.1	●	H3.3.29	
	釜石	83.3	S22.1.15	釜石	行政庁	71.3	●	S23.5.27	
	片岸	22.7	H24.11.30	片岸	市	22.7	●	H25.3.15	
	鶉住居	49.2	H24.11.30	鶉住居	市	49.2	●	H25.3.15	
	嬉石松原	13.0	H24.11.30	嬉石松原	市	13.0	●	H25.3.15	
	平田	22.9	H24.11.30	平田	市	22.9	●	H25.3.15	
	小計	9地区	318.0		9地区		305.5	9	
	(宮古) 宮古市	磯鶏	55.5	S48.12.7	磯鶏	市	55.5	●	S50.2.9
千徳第二		11.5	S50.2.7	千徳第二	市	11.5	●	S51.4.13	
千徳		22.5	S41.8.26	千徳	市	22.5	●	S42.8.21	
板屋		19.3	S53.9.4	板屋	市	19.3	●	S53.12.20	
山口第二		18.6	S43.7.9	山口第二	市	18.6	●	S43.12.24	
中川原		24.1	S39.12.28	中川原	市	24.1	●	S42.12.4	
山口		27.1	S37.3.16	山口	市	27.1	●	S37.4.10	
近内		32.9	S59.2.24	近内	市	32.9	●	H1.5.25	
藤原		17.3	S22.1.15	藤原	行政庁	17.3	●	S23.5.19	
田老		19.2	H25.3.15	田老	市	19.0	●	H25.5.28	
鎌ヶ崎・光岸地		23.8	H24.12.28	鎌ヶ崎・光岸地	市	23.8	●	H25.6.13	
小計	11地区	271.8		12地区		280.3	12		
(北上) 北上市	下川原	29.4	S45.12.25	下川原	組合	29.4	●	S46.1.26	
	上野町北部	54.2	S49.12.6	上野町北部	組合	54.2	●	S50.2.14	
	黒沢尻東部	67.3	S53.9.5	黒沢尻東部	組合	67.3	●	S54.1.12	
	黒沢尻西部	93.7	H1.4.4	黒沢尻西部	組合	93.7	●	H2.1.26	
	大曲	34.8	S39.7.13	大曲	市	34.8	●	S40.4.9	
	青柳町	0.4	S59.9.18	青柳町	市	0.4	●	S60.1.21	
	駅前	24.9	S29.8.21	駅前	市	24.9	●	S31.3.6	
	下川岸	10.9	S40.7.23	下川岸	市	10.9	●	S40.10.26	
	川岸	42.4	S45.3.31	川岸	市	42.4	●	S48.11.20	
	本通り	7.2	S43.7.9	本通り	市	7.2	●	S44.3.19	
	—	—	—	上野町	組合	8.8	●	S36.10.24	
	—	—	—	曠土	組合	6.5	●	S43.2.16	
	—	—	—	鍛冶町	組合	7.9	●	S34.8.4	
	—	—	—	北上南部	組合	50.2	●	S46.4.16	
	—	—	—	相去	組合	11.5	●	S51.6.18	
小計	10地区	365.2		15地区		450.1	15		
(花巻) 花巻市	不動産諏訪	23.2	H6.6.10	不動産諏訪	組合	23.2	●	H6.11.11	
	諏訪	16.1	S39.2.13	諏訪	組合	16.1	●	S62.3.27	
	二枚橋	42.5	S24.3.31	二枚橋	組合	42.5	●	S24.10.17	
	矢沢	40.5	S58.11.29	矢沢	市	40.5	●	S59.8.11	
	花巻駅西第五	45.9	S60.2.19	花巻駅西第五	市	45.9	●	S61.1.29	
	花巻駅西第四	30.1	S52.3.4	花巻駅西第四	市	30.1	●	S53.1.20	
	花巻駅西第二	16.3	S42.9.20	花巻駅西第二	市	16.3	●	S43.4.5	
	花巻駅西	28.2	S33.3.24	花巻駅西	市	28.2	●	S38.4.30	
	花巻駅前	21.5	S26.3.14	花巻駅前	市	21.5	●	S26.5.7	
	本館	37.1	S54.9.4	本館	市	37.1	●	S55.6.23	
	花巻駅西第三	33.6	S45.3.31	花巻駅西第三	市	33.6	●	S45.9.25	
	花巻駅周辺	10.7	H1.9.1	花巻駅周辺	市	10.7	●	H1.11.30	
	花巻	22.0	S22.1.15	花巻	行政庁	22.0	●	S23.5.27	
	上口	19.1	S56.11.30	上口	町	19.1	●	S57.9.30	
石鳥谷駅	21.7	H5.9.3	石鳥谷駅前	町	2.6	●	H6.3.18		

施行年度	総事業費 (千円)	基本事業費 (千円)	補助 区分	減歩率(%)			公共用地率(%)		換地処分 告示年月日	摘 要 (都市計画変更等)
				合 算	公 共	保留地	施行前	施行後		
S45~H 3	4,695,000	3,336,000	補	28.84	24.88	3.96	17.01	37.66	H 3.12.10	
H 2~H17	5,000,697	3,900,000	補	36.31	35.93	0.38	12.65	44.02	H18. 1.13	
S23~S35	80,789	34,453	補	16.63	15.59	1.04	13.07	26.62	S35. 4.30	戦災復興(県)
H24~R6	9,435,545	3,967,496	補	9.77	9.77		18.94	26.86	R 2. 1.10	H25. 2. 1 最終都計変更
H24~R6	20,226,401	11,447,478	補	9.86	9.86		21.55	29.28	R 2. 4.24	H26.10. 8 最終都計変更
H24~R5	5,265,657	4,004,374	補	3.93	3.93		32.73	40.31	R 1. 6.28	H28. 2. 9 最終都計変更
H24~R7	9,633,754	7,392,655	補	10.47	10.47		20.34	28.68	R 3. 2.19	H30. 3.30 最終都計変更
	55,175,623	34,429,396								
S49~H 5	5,829,301	3,901,000	補	25.06	21.98	3.08	12.21	31.50	H 6. 3.18	
S51~S58	393,000			35.80	29.66	6.14	1.36	30.61	S58. 4.19	
S42~S48	152,593			46.44	39.27	7.17	1.71	40.31	S49. 3.22	
S53~H 1	1,224,981	546,000	補	25.69	20.48	5.21	6.78	25.88	H 2. 2.27	
S43~S50	313,490			30.94	24.28	6.66	9.61	31.56	S50. 5. 8	
S42~S49	620,310	543,000	補	21.46	19.61	1.85	2.68	21.76	S50. 3.18	
S37~S47	208,557			21.33	16.38	4.95	7.70	22.82	S48. 2.27	
H 1~R5	6,461,000	2,249,200	補	26.05	23.28	2.77	12.23	32.66	H30. 4.27	
S23~S26	29,577	26,441	補	19.60	19.60		8.30	26.20	S27. 3.31	戦災復興(市)
H25~R3	3,350,000	1,720,000	補	5.49	5.49		25.62	29.71	H28. 3.18	H30. 3.20 最終認可変更
H25~R5	14,214,693	9,251,535	補	12.33	12.33		28.29	37.14	H30. 9. 7	H25. 4.18 最終都計変更
S62~H 7	855,182			61.62	34.23	27.39	0.46	34.53	H 8.12.10	
	33,652,684	18,237,176								
S45~S50	487,585	190,000	補	22.50	15.10	7.40	9.10	22.90	S50.12.19	
S49~S56	1,751,000	1,030,000	補	25.68	17.78	7.90	9.80	25.80	S56.10.31	S53. 6.20 最終都計変更
S53~S63	4,085,000	2,358,000	補	25.51	17.10	8.41	13.45	28.25	S63. 4.15	
H 1~H23	20,898,000	9,399,000	補	27.04	16.50	10.54	15.62	29.54	H18.12.15	
S40~S52	633,754			19.85	12.30	7.55	11.80	23.50	S53. 1. 6	S52. 6. 3 最終都計変更
S59~S62	90,172			6.92	6.92	減	50.66	54.08	S62. 4.28	
S30~S42	45,826			21.50	15.40	6.10	11.80	23.50	S42. 7.18	
S40~S47	58,490			17.93	9.86	8.07	9.20	18.20	S47. 5.16	
S48~H 5	4,821,500	3,271,500	補	19.31	15.10	4.21	11.55	24.86	H 5.10.22	S54. 2.26 最終都計変更
S43~S52	992,380	992,380	補	8.35	8.35	減	20.87	27.47	S53. 1. 6	S52. 6.13 最終都計変更
S36~S39	4,200			22.70	18.20	4.50	1.90	19.70	S39. 6. 5	
S42~S44	11,500			23.84	14.67	9.17	4.60	18.60	S45. 3. 3	
S34~S36	1,560			17.10	16.70	0.40	3.00	19.30	S36. 4.20	
S46~S50	607,863			33.47	18.77	14.70	3.18	21.36	S50.10.31	
S51~S53	273,000			31.53	18.21	13.32	4.72	22.07	S53.10.31	
	34,761,830	17,240,880								
H 6~H14	4,606,961	1,992,586	補	34.99	13.97	21.02	17.87	29.34	H14. 5.31	
S62~H 4	669,526	165,000	補	32.26	21.24	11.02	6.06	26.01	H 3. 6.21	S62. 2.13 最終都計変更
S24~S35	11,421			28.14	18.13	10.01	6.23	23.22	S36. 3.24	
S59~S63	1,782,422	589,250	補	20.05	16.83	3.22	15.26	29.53	S63. 8.26	
S60~H 3	2,468,069	636,575	補	30.10	21.64	8.46	5.75	26.15	H 3. 8.23	H.1. 5.30 最終都計変更
S52~H 2	1,095,322	402,000	補	27.25	18.95	8.30	9.40	26.57	S61. 9.30	S56.12. 1 最終都計変更
S43~S46	89,000			27.99	19.34	8.65	29.18	42.88	S45.12.25	
S38~S43	92,000			19.46	9.99	9.47	13.35	22.01	S43.10.11	
S26~S35	44,100			12.38	12.38		17.80	27.98	S35. 4.23	
S55~S63	1,140,200	302,000	補	27.72	19.56	8.16	6.25	24.59	S63. 2.19	
S45~S56	834,164	204,000	補	28.00	19.62	8.38	9.28	27.04	S52. 1.11	
H 1~H 7	6,036,291	2,024,637	補	29.52	21.09	8.43	25.71	41.38	H 7.10.20	H 2. 9.10 最終都計変更
S21~S35	25,184	12,067	補	17.85	17.17	0.68	13.55	28.39	S31. 5.22	戦災復興(県)
S57~H 3	952,685	367,200	補	25.95	15.21	10.74	9.00	22.83	H 2. 8.14	S57. 6. 1 最終都計変更
H 5~H20	1,437,000	842,000	沿区	27.52	27.52	減	12.86	36.83	H20. 3.27	H 5. 9. 3 最終都計変更

土地区画整理事業の施行区域一覧表

(都市計画区域名) 市町村名	都市計画決定			事業地区名	施行者	施行面積 (ha)	施行済	事業認可 告示年月日
	地区名	面積(ha)	告示年月日					
(花巻) 花巻市	—	—	—	四日町北	組合	4.5	●	S51. 5.14
	—	—	—	桜町一丁目	組合	2.5	●	S58. 1. 4
	—	—	—	花巻駅西松雲台	組合	12.4	●	S48.12.25
	—	—	—	高田	組合	10.4	●	S52.12.20
	—	—	—	下幅	組合	15.1	●	S56. 4.17
	小計	15地区	408.5		20地区		434.3	20
(大船渡) 大船渡市	諏訪前中井沢	14.6	H 1.11.30	諏訪前中井沢	組合	14.5	●	H 2.12.28
	大船渡	46.0	S26. 9.29	大船渡	市	46.0	●	S27. 6.11
	盛東部	22.1	S55. 5.27	盛東部	市	22.1	●	S56. 3. 9
	大船渡	9.1	S18.11.17	大船渡	市	9.1	●	S19. 3. 1
	大船渡盛	111.3	S29. 8.21	大船渡盛	市	111.3	●	S31. 3. 6
	盛	16.3	S39. 7.13	盛	市	16.3	●	S39.11.27
	下船渡赤崎	86.1	S35. 9. 6	下船渡赤崎	市	86.1	●	S35. 9.16
	大船渡駅周辺	33.8	H24.10.29	大船渡駅周辺	市	33.8	●	H25. 8.20
	—	—	—	猪川	組合	21.4	●	S44. 1.16
	—	—	—	盛川左岸東部	組合	1.1	●	S53.12.26
	—	—	—	ろくろ石	組合	2.3	●	S60. 7.30
	—	—	—	大船渡東部	組合	4.9	●	S55.11.18
	—	—	—	石橋前	組合	8.5	●	S60. 9. 6
	—	—	—	盛川左岸西部	組合	1.6	●	S56. 5. 8
	小計	8地区	339.3		14地区		379.0	14
(一関) 一関市	一関	116.9	S24. 3.31	一関	市	116.9	●	S24.10.17
	駅前	20.0	S36. 7.20	駅前	市	20.0	●	S37. 7.13
	大槻町	9.9	S39. 3.23	大槻町	市	9.9	●	S40. 3. 9
	大町地主町	21.2	S48.12. 7	大町地主町	市	21.2	●	S50.10.20
	町浦	53.9	S55.12. 2	町浦	市	53.9	●	S57. 4. 1
	新町	2.5	S62. 3.20	新町	町	2.6	●	S62.12.17
	長坂町裏	26.1	S45. 3.31	長坂町裏	町	24.7	●	S47. 5.30
小計	7地区	250.5		7地区		249.2	7	
(一関) 平泉町 小計	—	—	—	鈴沢	組合	11.3	●	S49.12.24
	0地区	0.0		1地区		11.3	1	
(奥州) 奥州市	水ノ口	13.0	S45. 3.31	水ノ口	組合	13.0	●	S46. 1.26
	姉体	42.5	H 5.11.30	姉体(1期)	組合	19.6	●	H 6. 7.15
				姉体(2期)	組合	22.9	●	H14. 7. 5
	水沢駅前	6.0	S38. 3. 9	水沢駅前	市	6.0	●	S39. 2.15
	羽田	25.1	S50.12. 5	羽田	市	25.1	●	S53. 1.20
	大町東南	1.0	S62. 9.19	大町東南	市	1.0	●	S62.12.18
	袋町	31.7	S30. 1.29	袋町	市	31.7	●	S31. 3. 9
	横町	3.6	S47. 1.11	横町	市	3.6	●	S63.11.28
	下惣田	37.3	H 6. 9. 2	下惣田	市	37.3	●	H 7. 3. 2
	前沢町駅東	36.8	H 5. 9. 3	前沢町駅東	組合	36.9	●	H 6.11.29
	—	—	—	折居館	共同	5.4	●	S51. 3. 5
	—	—	—	流通団地	共同	14.6	●	S53.11.28
	—	—	—	中谷記	組合	7.9	●	S51.10. 1
	—	—	—	林前	組合	3.9	●	S53. 5. 2
	—	—	—	東高山	組合	9.9	●	S56. 3.17
	—	—	—	中上野町	組合	14.9	●	S42. 7. 7
	—	—	—	上野	組合	19.1	●	S47. 7. 7
	—	—	—	桜屋敷(1期)	組合	8.1	●	H 2. 3.27
	—	—	—	桜屋敷(2期)	組合	5.4	●	H14. 7.26
—	—	—	塔ヶ崎	組合	9.7	●	S63. 9.27	

施行年度	総事業費 (千円)	基本事業費 (千円)	補助 区分	減歩率(%)			公共用地率(%)		換地処分 告示年月日	摘 要 (都市計画変更等)
				合 算	公 共	保留地	施行前	施行後		
S51～S53	112,280			28.13	13.90	14.23	8.44	21.16	S53. 5. 30	
S57～S59	75,240			29.69	16.98	12.71	1.41	18.15	S59. 7. 13	
S48～S51	164,800			24.34	14.52	9.82	5.49	19.21	S51.12. 7	
S52～S55	225,000			28.48	15.28	13.20	5.82	20.22	S55.12.26	
S56～S60	454,092			28.32	16.87	11.45	4.33	20.47	S60.11.15	
	22,315,757	7,537,315								
H 2～H 7	1,143,819	575,000	補	23.03	11.95	11.08	16.52	26.73	H 7. 4. 14	
S27～S34	53,510			21.48	17.72	3.76	9.80	25.79	S35. 3. 25	
S55～H 4	2,466,730	1,822,000	補	22.22	18.54	3.68	10.41	27.02	H 4.10.30	H 1. 5.30 最終都計変更
S18～S26	1,132			16.24	16.24		8.95	26.00	S26.10.29	火災復興
S30～S56	552,485			19.63	13.56	6.07	11.09	23.14	S54.10.23	
S39～S53	454,795	253,000	補	17.25	17.25		9.68	25.26	S50.12.23	
S35～S51	603,018	510,063	補	22.72	17.52	5.20	7.61	25.34	S49.10.11	S45. 8.25 最終都計変更
H25～R2	20,669,964	15,436,604	補	10.75	10.75		28.44	36.13	R1.11.22	H25. 5.23 最終都計変更
S43～S54	241,072			22.38	13.53	8.85	8.83	21.16	S53. 5. 30	
S53～S56	11,678			16.00	10.01	5.99	8.31	17.49	S55.12.16	
S60～S63	84,155			22.18	12.05	10.13	3.47	15.10	S62.12.18	
S55～S57	78,484			14.21	2.40	11.81	12.75	14.84	S57. 1. 16	
S60～S63	288,057			21.48	12.35	9.13	10.72	21.75	S63. 5. 20	
S56～S57	19,848			14.15	9.19	4.96	6.87	15.43	S57. 6. 11	
	26,668,747	18,596,667								
S24～S30	214,145	207,439	補	18.48	16.20	2.28	7.34	22.35	S31. 2. 21	
S37～S52	1,375,800	1,347,100	補	8.06	8.06	減	10.67	21.34	S52. 8. 9	
S39～S46	324,037		補	13.30	13.30	減	10.93	26.12	S47. 2. 18	
S50～H 9	10,850,000	10,176,500	補	9.73	9.73	減	14.47	22.80	H10. 2. 6	
S56～H 9	4,520,000	3,008,000	補	19.73	14.54	5.19	11.00	23.94	H 9. 9. 19	
S62～H17	2,199,639	1,390,240	沿区	12.61	12.61	減	9.84	21.21	H13. 2. 20	
S47～S57	614,652	412,500	補	16.47	12.19	4.28	9.22	20.28	S57.10. 5	
	20,098,273	16,541,779								
S49～S52	201,241			34.62	17.74	16.88	6.71	23.25	S52. 5. 4	
	201,241	0								
S45～S47	25,987			15.84	9.09	6.75	11.30	20.20	S47. 8. 1	H23. 3.29 最終都計変更
H 6～H11	2,098,686			33.69	14.08	19.61	11.30	23.79	H 9.12.19	H23. 3.29 最終都計変更
H14～H25	1,616,133			41.65	18.56	23.09	11.30	27.77	H22. 8. 22	
S38～S49	247,750	153,400	補	7.63	7.63	減	7.17	20.40	S49. 6. 25	H23. 3.29 最終都計変更
S52～S61	1,661,778	854,000	補	21.61	18.02	3.59	12.83	28.53	S61. 9. 5	H23. 3.29 最終都計変更
S62～H 3	1,250,658	1,009,442	沿区	8.20	8.20	減	28.25	40.33	H 4. 2. 25	H23. 3.29 最終都計変更
S30～S40	29,862			20.10	16.10	4.00	7.91	22.70	S40. 5. 31	H23. 3.29 最終都計変更
S63～H22	4,135,587	2,801,991	沿区	10.57	0.57	減	17.00	25.77	H23. 1. 7	H23. 3.29 最終都計変更
H 6～H19	4,908,193	3,729,019	補	22.51	16.21	6.30	12.74	26.88	H14. 7. 19	H23. 3.29 最終都計変更
H 6～H11	3,479,815	790,000	補	34.84	15.95	18.89	12.00	26.16	H11. 7. 27	H23. 3.29 最終都計変更
S50～S53	49,800			10.48	10.48		3.28	13.41	S54. 3. 27	
S53～S55	503,654			18.08	18.08		11.61	27.59	S55. 7. 8	
S51～S53	120,000			28.71	9.54	19.17	6.70	15.60	S53.12.22	
S53～S54	74,200			32.52	14.30	18.22	7.00	20.30	S54.12.25	
S55～S57	416,096			33.57	16.59	16.98	6.63	22.12	S58. 3. 11	
S42～S45	19,518			20.50	17.50	3.00	25.82	45.00	S45.10.23	
S47～S49	111,100			40.50	15.80	24.70	9.26	23.60	S49. 6. 21	
H 1～H 5	381,358			33.01	26.15	6.86	4.11	29.18	H 5. 4. 2	
H14～H19	582,273			44.34	25.53	18.81	8.30	31.72	H16.12.21	
S63～H 3	421,045			34.62	17.74	16.88	6.71	23.25	H 3. 5. 24	

土地区画整理事業の施行区域一覧表

(都市計画区域名) 市町村名	都市計画決定			事業地区名	施行者	施行面積 (ha)	施行済	事業認可 告示年月日
	地区名	面積(ha)	告示年月日					
(奥州)奥州市 小計	— 9地区	— 197.0	—	前沢北 21地区	組合	14.9 310.9	● 21	H17. 3. 1
(遠野) 遠野市 小計	稲荷下 下一日市 稲荷下第二 3地区	26.7 5.1 19.7 51.5	S52. 12. 9 H 5. 12. 2 H10. 6. 16	稲荷下 下一日市 稲荷下第二 3地区	市 市 市	27.1 5.1 19.7 51.9	● ● ● 3	S54. 1. 6 H 7. 1. 9 H12. 12. 25
(久慈) 久慈市 小計	久慈 諏訪下 広美町 3地区	48.4 86.8 7.5 142.7	S32. 5. 6 S37. 11. 1 S47. 5. 24	久慈 諏訪下 広美町 3地区	市 市 市	48.4 86.8 7.5 142.7	● ● ● 3	S32. 12. 6 S37. 12. 21 S47. 9. 1
(久慈) 野田村 小計	城内 1地区	12.9 12.9	H24. 10. 17	城内 1地区	村	12.9 12.9	● 1	H25. 2. 1
(陸前高田) 陸前高田市 小計	陸前高田駅前 曲松 奈々切大石 高田 今泉 — — 5地区	38.0 24.8 47.6 189.9 124.5 — — 424.8	S34. 3. 31 S41. 8. 26 H 3. 9. 10 H24. 2. 8 H24. 2. 8	陸前高田駅前 曲松 奈々切大石 高田 今泉 今泉 愛宕下 7地区	市 市 市 市 市 組合 組合	38.0 24.8 47.4 186.1 112.4 10.6 3.3 422.6	● ● ● ● ● ● ● 7	S36. 3. 24 S44. 8. 26 H 5. 3. 3 H24. 9. 26 H24. 9. 26 S54. 6. 22 H14. 11. 26
(二戸) 二戸市 小計	荷渡 新幹線二戸駅周辺 — 2地区	20.4 88.4 — 108.8	H 4. 9. 4 H 8. 2. 23 —	荷渡 新幹線二戸駅周辺 金田一上田面 3地区	市 市 組合	20.4 88.4 6.0 114.8	● ● ● 2	H 7. 2. 1 H 8. 12. 2 H12. 3. 21
八幡平市 小計	— 0地区	— 0.0	—	大更駅前 1地区	個人	3.8 3.8	● 1	H27. 11. 24
(大槌) 大槌町 小計	町方安渡 町方 安渡 赤浜 吉里吉里 — 5地区	23.0 30.0 5.8 7.7 9.1 — 75.6	S33. 3. 24 H24. 9. 28 H24. 9. 28 H24. 9. 28 H24. 9. 28	町方安渡 町方 安渡 赤浜 吉里吉里 祝田 6地区	町 町 町 町 町 個人	23.0 30.0 5.8 7.7 9.1 14.2 89.8	● ● ● ● ● ● 6	S35. 6. 16 H25. 3. 7 H25. 3. 7 H25. 3. 7 H25. 3. 7 S37. 9. 13
(紫波) 紫波町 小計	西裏 桜町 日詰駅前 3地区	26.8 11.3 5.8 43.9	S47. 1. 11 H 5. 2. 26 H14. 3. 15	西裏 桜町 日詰駅前 3地区	町 町 町	26.8 11.3 5.8 43.9	● ● ● 3	S49. 6. 5 H 5. 2. 26 H15. 2. 17
(山田) 山田町 小計	飯岡 柳沢北浜 織笠 山田 大沢 織笠(跡浜区域) 6地区	25.8 47.7 2.5 40.2 6.5 2.5 125.2	S45. 12. 25 H 8. 11. 22 H24. 11. 30 H25. 7. 9 H25. 7. 9 H28. 2. 25	飯岡 柳沢北浜 織笠 山田 山田国道45号周辺 大沢 織笠(跡浜区域) 7地区	町 町 町 町 町 町 町	25.8 47.1 2.5 20.3 19.8 6.5 2.5 124.5	● ● ● ● ● ● ● 6	S46. 9. 1 H10. 3. 27 H25. 5. 10 H25. 11. 19 H26. 8. 26 H25. 12. 17 H28. 6. 20
合計	120地区	4,540.3		180地区		4,761.2	175	

[表注]

・減歩率の保留地における「減」は減価補償地区を表す

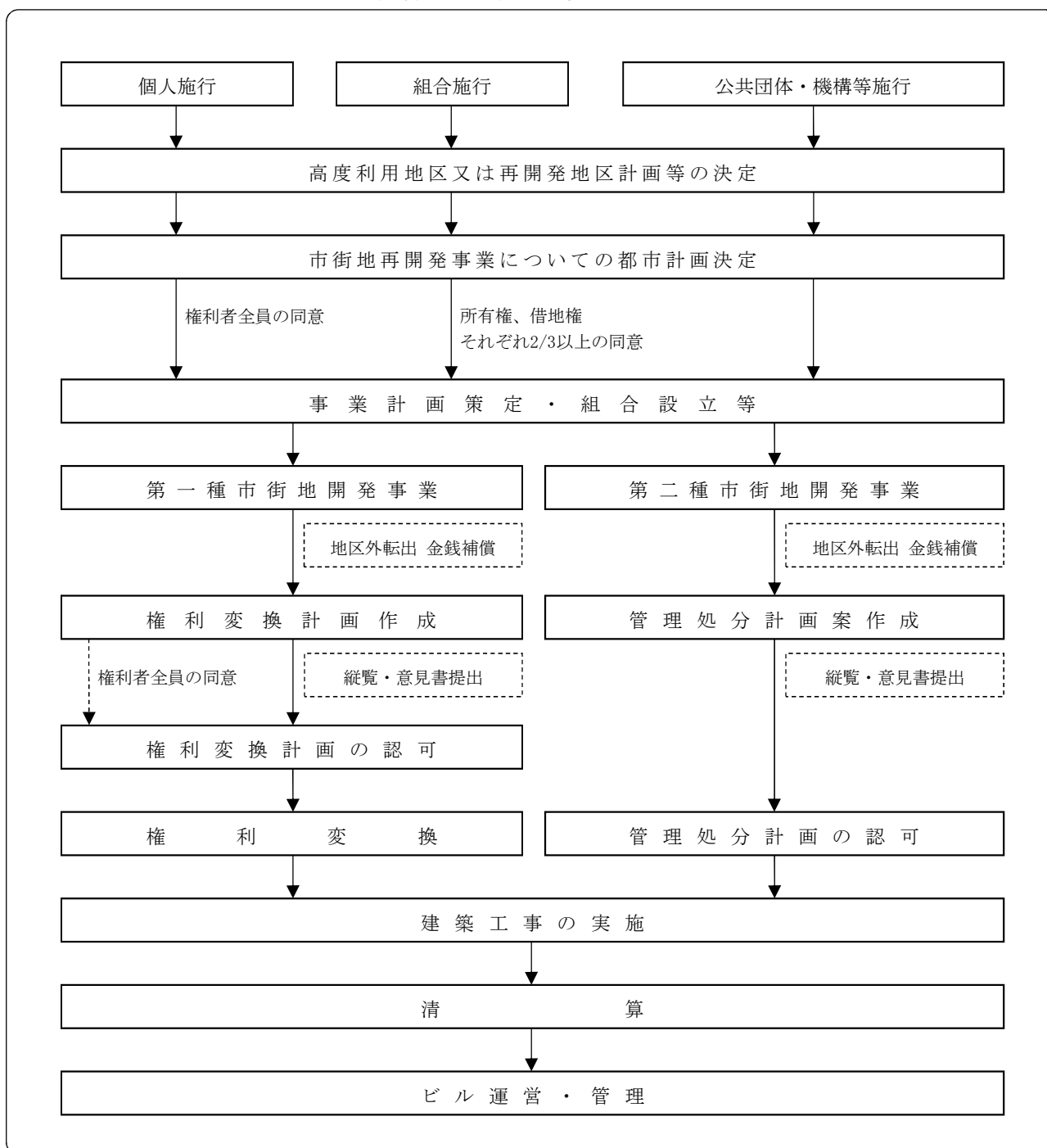
施行年度	総事業費 (千円)	基本事業費 (千円)	補助 区分	減歩率(%)			公共用地率(%)		換地処分 告示年月日	摘 要 (都市計画変更等)
				合 算	公 共	保留地	施行前	施行後		
H16～H22	1,087,735			39.48	24.86	14.62	11.89	33.79	H21. 3. 8	
	23,221,228	9,337,852								
S53～H 6	2,315,500	1,440,000	補	22.26	16.16	6.10	6.22	21.38	H 7. 3. 22	
H 6～H21	2,740,936	1,077,000	補	5.97	5.97	減	28.27	32.55	H21. 11. 24	
H12～R4	4,616,701	1,753,569	補	28.81	18.81	10.00	7.41	24.83	H30. 3. 16	
	9,673,137	4,270,569								
S32～H 4	482,242			12.80	12.32	0.48	10.64	21.66	H 4. 10. 16	H 3. 11. 22 最終都計変更
S37～S53	195,257			31.57	30.81	0.76	14.24	40.67	S53. 10. 27	
S47～S55	74,732			25.51	20.45	5.06	12.50	30.40	S55. 5. 30	
	752,231	0								
H24～H29	1,755,661	1,190,087	補	20.60	16.79	3.81	14.30	28.69	H29. 9. 29	H30. 3. 8 最終認可変更
	1,755,661	1,190,087								
S35～S50	261,000			23.32	18.16	5.16	9.89	26.25	S50. 11. 14	
S44～S55	352,400			24.32	20.04	4.28	6.36	25.13	S56. 3. 3	
H 4～H24	7,373,000	2,638,000	補	24.77	21.17	3.86	13.08	31.48	H24. 9. 21	H24. 3. 21 最終都計変更
H24～R9	76,631,975	58,883,086	補	36.70	35.81	0.89	21.40	49.55	R4. 1. 14	H25. 11. 26 最終都計変更
H24～R9	87,771,560	73,877,085	補	57.31	56.35	0.96	11.20	61.25	R3. 11. 12	H27. 1. 20 最終都計変更
S54～S57	216,342			25.40	13.66	11.74	15.80	27.30	S57. 7. 30	
H14～H17	287,968			44.78	15.35	29.43	9.09	23.04	H17. 7. 1	
	172,894,245	135,398,171								
H 6～H19	3,112,000	986,000	補	25.10	17.10	8.00	7.00	22.93	H19. 6. 5	
H 8～R22	40,062,543	18,834,184	補	28.49	19.26	9.23	9.70	27.13		
H11～H15	750,410			48.82	21.35	27.47	5.66	25.80	H15. 11. 21	
	43,924,953	19,820,184								
H27～R5	1,957,146		補	7.81	7.81		25.50	31.32		
	1,957,146			7.81	7.81		25.50	31.32		
S35～H18	464,048	128,850	補	21.12	17.56	3.56	13.25	28.48	H 1. 3. 14	S55. 5. 27 最終都計変更
H24～R5	16,130,496	14,904,107	補	9.28	9.28		21.89	29.14	H31. 1. 25	H27. 10. 26 最終都計変更
H24～R6	4,450,000	4,222,538	補	8.03	8.03		31.49	36.99	R2. 2. 14	H30. 12. 3 最終都計変更
H24～R4	7,425,000	7,125,721	補	7.60	7.60		37.85	42.57	H30. 10. 30	H26. 12. 8 最終都計変更
H24～R4	4,052,000	3,359,101	補	6.35	6.35		38.56	42.46	H30. 3. 30	H27. 8. 19 最終都計変更
S37～S38	88,440			23.96	23.96		2.99	26.23	S38. 4. 12	
	32,609,984	29,740,317								
S49～S63	760,291			19.53	14.16	5.37	10.33	23.02	S63. 9. 30	
H 5～H 8	950,000			25.00	8.76	16.24	10.26	18.12	H 9. 3. 29	
H14～H24	2,406,321	842,000	補	14.72	14.72	減	22.46	33.88	H24. 3. 30	
	4,116,612	842,000								
S46～S61	1,115,511	861,000	補	22.52	21.15	1.37	7.62	27.15	S58. 3. 26	
H 9～R7	7,492,466	2,937,090	補	29.87	25.07	4.80	13.82	35.42		
H25～R2	1,744,776	1,500,974	補	5.94	5.94		32.78	36.78	H28. 11. 25	
H25～R6	10,323,927	8,499,730	補	3.73	3.73		27.63	30.34	R1. 9. 20	H31. 4. 5最終都計変更
H26～R6	5,402,331	3,640,941	補	4.75	4.75		47.37	49.87	R2. 1. 10	
H25～R3	1,679,856	1,171,033	補	4.75	4.75		31.07	34.33	H29. 3. 17	
H28～R7	342,489	87,052	補	8.04	8.04		49.67	53.72	R3. 3. 26	
	28,101,356	18,697,820								
	795,791,289	466,884,325								

■ 市街地再開発事業

市町村名	名 称	区分	施行者	面積 (ha)		計画決定 年 月 日	最終変更 年 月 日	告示番号	備 考
				施行	建築敷地				
盛岡市	盛岡駅前第一地区	一種	組合	0.5	0.3	S53. 2. 24	S58. 12. 27	県 274号	S60 完了
	中ノ橋通一丁目地区	一種	組合	0.8	0.6	R3. 3. 25		市 161号	
北上市	北上駅前地区	一種	市	2.0	0.6	S53. 9. 5	S59. 9. 14	県 817号	S60 完了
	本通り地区	一種	組合	2.3	1.8	H10. 6. 19	—	県 582号	H11 完了
奥州市	中央地区	一種	組合	1.5	1.3	S55. 12. 2	H23. 3. 29	市 92号	S60 完了
合 計	5箇所	—	—	7.1	4.6	—	—	—	—

□ 市街地再開発事業の計画決定状況

市街地再開発事業の流れ



Ⅶ. 地区計画等

■ 地区計画

□ 地区計画の決定状況

市町村名	地区名	当初決定年月日 最終変更年月日 告示番号 条例制定年月日	地区計画区域面積 地区整備計画区域面積	地区計画のねらい	地区施設		建築物等								その他土地利用	備考			
					道路	公園等	用途	容積率	建ぺい率	敷地面積	建築面積	壁面位置	高さ	形態意匠			垣柵		
盛岡市	盛岡駅前北	S57. 4. 1 —	2.2	土地区画整理事業の実施に伴う建築物整備と商業業務地としての合理的な土地利用の誘導を図る															
		市 94号 S57. 4. 1	2.2					○	●				○	○					
	三ツ割	S62. 4. 7 R 2. 3.17	1.8	不良な街区の環境形成を防止するため、地区施設の配置を定め良好な市街地を形成する	○	○													
		市 91号 —	1.8																
	緑が丘	S63. 3. 1 —	2.2	地区センター及び商業地として適切な規制誘導と周辺の低層住宅地の環境悪化防止を図る	○	○	○												
		市 58号 —	2.2																
	加賀野	H 2. 5. 8 —	0.7	不良な街区の形成を防止するための地区施設を配置し、良好な住環境の整備と保全を図る	○	○													
		市 131号 —	0.7																
	永井	S59.11.16 R 2. 3.17	14.0	新市街地のスプロールの防止を図る	○														
		市 90号 —	3.7																
	三本柳	H 2. 5. 8 R 2. 3.17	4.2	土地利用の適正な誘導を行い、良好な商業地を形成する	○		○		○										
		市 92号 —	4.2																
	小鳥沢	H 8. 3.29 —	1.3	近隣商業地として適切な規制誘導と周辺の低層住宅地の環境悪化防止を図る															
		市 117号 —	1.3																
	大平	H11.10.22 H31. 3.12	12.3	周辺の自然環境と調和のとれた良好な住環境の整備と保全を図る															
		市 93号 —	12.3																
	前潟	H11.10.22 R4. 3.29	30.3	幹線道路沿道に流通系土地利用を誘導しつつ、後背地の良好な居住環境の整備と保全を図る	○		○												
		市 128号 —	30.3																
	乙部北	H11.10.22 H31. 3.12	65.6	工業地と住宅地として良好な環境の整備と保全を図る	○		○												
		市 94号 —	65.6																
乙部南	H11.10.22 H31. 3.12	30.4	低層住宅を主とした良好な住居環境の整備と保全を図る	○		○													
	市 95号 —	30.4																	
中ノ橋A	H12. 3.15 H15. 9. 9	0.5	建築物の規制誘導より、歴史・文化と自然が調和した良好で活力ある街並みの形成を図る		○	○													
	市 337号 —	0.5																	
盛岡南都市	H13. 4.11 H31. 3.12	313.5	現都心部から連続する都心地区を創出するため、都心機能を集積し、良好な住宅地の形成を図る																
	市 101号 —	313.5																	
長橋	H13.10.23 H15.10.27	28.5	周辺の居住環境及び自然環境と調和した良好な住宅地の形成と保全を図る	○	○	○													
	市 408号 —	28.5																	
盛岡駅西口	H 6. 4. 1 H27. 3.27	33.4	旧国鉄工場跡地の有効利用を踏まえ、産業振興と高度な都市機能を備えた商業業務地の形成を図る		○	○	○												
	市 136号 —	33.4																	
盛岡駅前南	H15. 3.17 —	3.5	快適な高度市街地の形成と北上川に調和した魅力ある街並みの創出する		○	○	○												
	市 101号 —	3.5																	
津志田西	H17.12. 9 H31. 3.12	7.9	地域に密着した商業施設や公共交通施設と福祉関連施設を中心とした健全で快適なまちづくり	○	○	○													
	市 96号 —	7.9																	
武道	H 2. 5. 8 R4. 3.29	21.9	工業地としての良好な環境の整備と保全を図る	○															
	市 135号 —	21.9																	

● : 建築条例 (建築基準法による条例) に定められた項目 ○ : 地区整備計画のみに定められた項目

□ 地区計画の決定状況

市町村名	地区名	当初決定年月日	地区計画区域面積	地区計画のねらい	地区施設		建築物等							その他土地利用	備考		
		最終変更年月日			道路	公園等	用途	容積率	建ぺい率	敷地面積	建築面積	壁面位置	高さ			形態意匠	垣柵
		告示番号	地区整備計画区域面積		〇	〇	〇	〇	〇	〇	〇	〇	〇			〇	〇
盛岡市	芋田	H 2. 5. 8	16.4	幹線道路沿道に工業系土地利用を誘導しつつ、後背地の良好な居住環境の整備と保全を図る	〇												
		R 2. 3. 17															
		市 93号															
	好摩駅東	H 2. 5. 8	20.0	工業地及び住宅地として良好な環境の整備と保全を図る	〇												
		H28. 6. 27															
		市 379号															
	好摩駅西	H 2. 5. 8	86.2	駅を中心に商業系土地利用を誘導しつつ、後背地の良好な居住環境の整備と保全を図る	〇												
		H28. 6. 27															
		市 378号															
	渋民	H 2. 5. 8	31.8	幹線道路沿道に商・工業系土地利用を誘導しつつ、後背地の良好な居住環境の整備と保全を図る	〇		〇										
H31. 3. 12																	
市 99号																	
渋民駅周辺	H 2. 5. 8	47.2	幹線道路沿道に商・工業系土地利用を誘導しつつ、後背地の良好な居住環境の整備と保全を図る	〇		〇											
	H31. 3. 12																
	市 92号																
渋民東	H18. 6. 30	11.5	地区中心商業地としての適切な規制誘導を図る	〇										〇	〇		
	R 2. 3. 17																
	市 94号																
道明	H21. 3. 19	70.6	美しい都市景観を誇る新都市にふさわしい、ゆとりとうるおいのある魅力的な都市環境を創出する	〇	〇	〇		〇	〇					〇	〇		
	R 5. 8. 25																
	市 412号																
大慈寺	H24. 8. 24	36.8	盛岡ならではの魅力ある地区を形成し、交流の創造と地域の活性化を図る	〇		〇								〇	〇	〇	
	H31. 3. 12																
	市 98号																
矢巾町	西郷	H 2. 5. 8	14.3	無秩序な開発を防ぐため地区施設を配置し、良好な居住環境の整備と保全を図る	〇	〇											
		R2. 1. 15															
		町1号															
	高田	H11. 10. 22	7.1	地区の健全な発展と良好な居住環境の形成を図る	〇	〇										〇	〇
		R2. 1. 15															
		町2号															
	広宮沢第二	H11. 10. 22	40.3	地区の健全な発展と良好な業務地及び居住環境の形成を図る	〇	〇											
		R2. 1. 15															
		町3号															
	矢幅駅西	H20. 6. 13	22.6	駅を中心とした地区の活性化と良好な居住環境の整備と保全を図る	〇	〇									〇	〇	〇
		町66号															
		町66号															
	岩手医科大	H22. 5. 28	39.8	良好な医療・教育環境を確保するとともに周辺自然環境と調和のとれた施設の誘導を図る	〇		〇								〇	〇	
		R2. 1. 15															
		町5号															
	藤沢	H24. 3. 30	9.4	医科大学病院に隣接し、周囲の幹線道路の利便性を活用した土地利用と周辺環境との調和を図る	〇	〇	〇		〇						〇	〇	
		R2. 1. 15															
		町4号															
中村	H24. 3. 30	7.0	無秩序な開発を防ぎ良好な居住環境の形成を図る	〇	〇									〇	〇		
	町17号																
	町17号																
矢幅駅前	H26. 10. 1	11.6	地区の活性化と良好な市街地環境の創出及び保全を図る	〇	〇									〇	〇	〇	
	R2. 1. 15																
	町6号																
間野々	R3. 12. 1	3.0	周辺環境との調和がとれた業務施設等を集約化し、新たな産業拠点となる産業用地とする	〇	〇	〇										市街化調整区域	
	町165号																
	町165号																
西部工業団地	R4. 3. 2	22.5	流通・業務を中心とした産業拠点として都市機能の集積、既存産業団地と連携した土地利用を図る	〇	〇	〇										市街化調整区域	
	町21号																
	町21号																

●：建築条例（建築基準法による条例）に定められた項目 ○：地区整備計画のみに定められた項目

□ 地区計画の決定状況

市町村名	地区名	当初決定年月日	地区計画区域面積	地区計画のねらい	地区施設		建築物等								その他土地利用	備考			
		最終変更年月日			道路	公園等	用途	容積率	建ぺい率	敷地面積	建築面積	壁面位置	高さ	形態意匠			垣柵		
		告示番号	地区整備計画区域面積																
矢巾町	藤沢第2	R4.3.29	11.9	無秩序な開発を防ぎ周辺環境と調和のとれた地区の形成を図る	○	○	○												
		—																	
		町26号	11.9																
	田中	R4.3.29	6.1	無秩序な開発を防ぎ良好な居住環境等の形成を図る	○	○													
		—																	
		町27号	6.1																
	下花立	R4.3.29	5.3	無秩序な開発を防ぎ良好な居住環境等の形成を図る	○	○	○												
		R4.9.1																	
		町143号	5.3																
	南昌	R5.11.28	3.9	流通・業務を中心とした都市機能の集積、既存産業団地と連携する土地利用の誘導と生活環境へ配慮した地区形成を図る	○														市街化調整区域
		—																	
		町154号	3.9																
滝沢市	御庭田	H2.5.8	18.8	良好な居住環境の整備と保全を図る	○														
		R4.3.29																	
		市60号	18.8																
	菓子葉の木	H2.5.8	18.2	良好な居住環境の整備と保全を図る	○														
		H8.3.29																	
		村55号	18.2																
	菓子榛沢	H2.5.8	32.9	無秩序な開発を防ぐため地区施設を配置し、良好な住環境の整備と保全を図る	○														
		H27.3.27																	
		市55号	32.9																
	菓子板橋	H2.5.8	58.0	良好な居住環境の整備と保全を図る	○														
		—																	
		村62号	58.0																
	滝沢駅前	H2.5.8	47.6	良好な居住環境の整備と保全を図る	○														
		H8.3.29																	
		村54号	47.6																
	土沢	H2.5.8	12.3	住、商、工の混在している地区での適正な土地利用の誘導を図る	○		○												
		R4.3.29																	
		市59号	12.3																
	菓子工業	H2.5.8	31.4	住、商、工の混在している地区での適正な土地利用の誘導を図る	○		○												
		H30.4.1																	
		市140号	31.4																
	菓子富士見	H2.5.8	59.0	幹線道路沿道の商業系土地利用の誘導と、後背地の良好な住環境と利便性の高い市街地形成を図る	○		○												
		H30.4.1																	
		市138号	59.0																
滝沢駅西	H11.10.22	7.6	良好な住環境の整備と保全を図る	○															
	H27.3.27																		
	市52号	7.6																	
牧野林	H13.10.23	36.0	無秩序な開発を防ぐため地区施設を配置し、良好な住環境の形成を図る	○	○														
	R4.3.29																		
	市61号	36.0																	
狐洞	H13.10.23	17.6	既成市街地と一体となった、良好な市街地の形成を図る	○	○														
	H29.3.22																		
	市49号	17.6																	
菓子駅	H16.5.6	12.8	交通結節点としてふさわしい、快適で魅力ある市街地形成を図る	○	○														
	R3.10.1																		
	市229号	12.8																	
県大周辺	H22.5.28	4.4	工業系市街地の適正な土地利用を図り自然環境と優れた景観を活かした研究学園型都市形成を図る																
	—																		
	村107号	4.4																	
鵜飼	H24.3.30	4.3	既存施設と一体となった公共公益施設群を形成し、賑わいのあるまちづくりを推進する																
	R4.3.29																		
	市58号	4.3																	

●：建築条例（建築基準法による条例）に定められた項目 ○：地区整備計画のみに定められた項目

□ 地区計画の決定状況

市町村名	地区名	当初決定年月日 最終変更年月日 告示番号 条例制定年月日	地区計画 区域面積 地区整備 計画区域 面積	地区計画のねらい	地区施設		建築物等							その他土地利用	備考	
					道路	公園等	用途	容積率	建ぺい率	敷地面積	建築面積	壁面位置	高さ			形態意匠
釜石市	大崎	H27. 3. 27	6.4	汚水処理施設、住宅、公共施設の調和を図り、良好な市街地の形成を図る			○									
		H30. 4. 1														6.4
		市 139号														
	巢子狼久保	H27. 3. 27	6.2	快適な居住環境と利便性の高い市街地の形成を図る	○											
		H29. 12. 26														
		市 210号														
釜石市	鈴子	H 6. 4. 1	9.6	土地区画整理事業と併せ新都市拠点としての都市機能の充実を図る	○	○	●				●	●	●			
		H10. 10. 1														
		市 107号														
	平田	H30. 3. 30	22.9	津波からの安全なまちづくりを目指し土地区画整理事業を行い、地盤を嵩上げすることにより、安全な市街地の形成を図る									○			
		—														
		市 30号														
	嬉石松原	H30. 3. 30	13.0	津波からの安全なまちづくりを目指し土地区画整理事業を行い、地盤を嵩上げすることにより、安全な市街地の形成を図る									○			
		—														
		市 31号														
花巻市	星が丘	H 4. 4. 1	45.9	土地区画整理事業の効果を維持し、良好な住環境の創出と保全を図る			●		●	○	●	○	○			
		H 8. 4. 1														
		市 53号														
	不動上諏訪	H 4. 3. 12	22.5	良好な居住空間の創出と定住人口を誘導し、緑豊かなゆとりと潤いのある市街地を形成を図る				●		●	○	●	○	○		
		H13. 3. 1														
		H19. 11. 30														
石鳥谷駅前	H13. 4. 1	7.8	街路事業施行地区の商業業務地としての建築の誘導を図る	○								○	○			
	S60. 12. 24															
	—															
大船渡市	大船渡駅周辺地区	H26. 4. 23	44.7	地盤を嵩上げすることにより、安全な市街地の形成を図ることを目標とする			●								○	
		H29. 11. 30														
		市 191号														
一関市	前堀	H29. 12. 21	107.2	既存の住環境を保全するとともに、広域交通基盤を活用した利便性の高い市街地の形成を図る	○		●				●					
		H16. 6. 29														
		市 103号														
奥州市	大畑	H16. 9. 30	50.1	歴史的街並みの保存と再生を中心に、地域特性に応じた良好な市街地環境の形成を図る	○	○				○		○	○	○	○	
		H 8. 12. 1														
		H24. 2. 8														
	マイアネタウン	市 20号	42.4	土地区画整理事業の効果を維持し、良好な住環境の創出と保全を図る	○	○	●				○	○	○	○	○	○
		H 8. 12. 1														
		H23. 3. 29														
	下惣田	市 93号	37.3	土地区画整理事業の効果を維持し、良好な住環境の創出と保全を図る			●				○	○	●	○	○	
		H 8. 11. 20														
		H23. 3. 29														
前沢北	H 9. 3. 12	16.7	土地区画整理事業と併せ良好な住環境の創出と保全を図る	○						○	○	○	○			
	H13. 10. 1															
	H23. 3. 29															
陸前高田市	高田地区地区計画	市 93号	126.7	事業区域におけるかさ上げ地盤の安全性の維持、災害時の安全の確保等を図る			●							●	○	
		H27. 9. 9														
		R1. 7. 1														
	今泉地区地区計画	H27. 12. 22	58.7	事業区域におけるかさ上げ地盤の安全性の維持、災害時の安全の確保等を図る			●								●	○
		H27. 12. 25														
		市 193号														
大槌町	町方津波復興拠点地区	H27. 12. 22	3.0	安全な市街地を維持・保全し、良好な街並みの形成を図る			●				●	○	●			
		H26. 8. 25														
		H30. 4. 1														
	安渡津波復興拠点地区	町 79号	18.4	安全な市街地を維持・保全し、良好な街並みの形成を図る			●					●	○	●		
		H26. 9. 19														
		H26. 8. 25														
安渡津波復興拠点地区	H30. 4. 1	18.4	安全な市街地を維持・保全し、良好な街並みの形成を図る			●					●	○	●			
	H26. 9. 19															
	H26. 8. 25															

●：建築条例（建築基準法による条例）に定められた項目 ○：地区整備計画のみに定められた項目

□ 地区計画の決定状況

市町村名	地区名	当初決定年月日 最終変更年月日 告示番号 条例制定年月日	地区計画区域面積 地区整備計画区域面積	地区計画のねらい	地区施設		建築物等								その他土地利用	備考		
					道路	公園等	用途	容積率	建ぺい率	敷地面積	建築面積	壁面位置	高さ	形態意匠			垣柵	
	町方地区	H27. 8. 4	29.6	安全な市街地を維持・保全し、 良好な街並みの形成を図る									●	○	●			
		町 130号 H26. 9. 19	29.6															
	安渡地区	H27. 8. 4	6.0	安全な市街地を維持・保全し、 良好な街並みの形成を図る										●	○	●		
		町 131号 H26. 9. 19	6.0															
	赤浜地区	H27. 8. 4	7.7	安全な市街地を維持・保全し、 良好な街並みの形成を図る										●	○	●		
		町 132号 H26. 9. 19	7.7															
	吉里吉里地区	H27. 8. 4	8.9	安全な市街地を維持・保全し、 良好な街並みの形成を図る										●	○	●		
		H30. 4. 1 町 78号 H26. 9. 19	8.9															
	町方産業拠点地区	H30. 4. 1	1.9	安全な市街地を維持・保全し、 良好な街並みの形成を図る										●	○	●		
		町 77号 H30. 4. 1	1.9															
	山田町	山田地区	H27. 5. 20	22.6	土地区画整理事業及び津波復興 拠点事業により整備された安全 な市街地の維持・保全を図る											○		
			H30. 10. 1	22.6														
町 77号			22.6															
織笠地区		H27. 5. 20	2.5	土地区画整理事業により整備さ れた安全な市街地の維持・保全 を図る												○		
	町 78号	2.5																
紫波町	日詰西	H10. 1. 30	36.8	無秩序な開発を防ぐため地区施 設を配置し、良好な住環境の整 備と保全を図る											●	●	○	○
		H22. 3. 12	36.8															
		町 31号 H10. 3. 26	36.8															
栗石町	栗石駅南	H11. 12. 10	10.7	無秩序な開発を防ぐため地区施 設を配置し、良好な住環境の整 備と保全を図る	○	○												
		町 87号	10.7															

●：建築条例（建築基準法による条例）に定められた項目 ○：地区整備計画のみに定められた項目

VIII. 都市計画に関する調査

■ 都市計画に関する基礎調査（法第6条）

都市計画は長期的な見通しに基づいて策定される計画であり、その合理性を確保するとともに都市計画に伴う権利制限の公平性・公正性を担保することが重要です。そのため都市における人口、産業、土地利用、交通などの現況及び将来の見通しを定期的に把握し、その状況に応じて適切に都市計画を決定又は変更する必要があります。

このため都市計画法では、おおむね5年毎に都市計画に関する基礎調査を行うこととしています。

□ 都市計画基礎調査の実施状況

都市計画 区域名	市町村名	実施年度															
												令和					
		21	22	23	24	25	26	27	28	29	30	1	2	3	4	5	6
盛岡広域	盛岡市		●	●				●	●	●	●						○
	滝沢市		●	●				●	●	●	●						○
	矢巾町		●	●				●	●	●	●						○
釜石	釜石市		●		●				●	●	●				●	○	
宮古	宮古市		●		●				●	●	●				●	○	
北上	北上市		●	●				●	●	●	●				●	○	
花巻	花巻市		●	●				●	●	●	●				●	○	
大船渡	大船渡市		●		●				●	●	●				●	○	
一関	一関市		●	●				●	●	●	●				●	○	
	平泉町		●	●				●	●	●	●				●	○	
奥州	奥州市		●	●				●	●	●	●				●	○	
遠野	遠野市		●	●				●	●	●	●				●	○	
久慈	久慈市		●		●				●	●	●				●	○	
	野田村				●				●	●	●				●	○	
陸前高田	陸前高田市		●		●				●	●	●				●	○	
二戸	二戸市		●	●				●	●	●	●				●	○	
八幡平	八幡平市			●				●	●	●	●				●	○	
大槌	大槌町				●				●	●	●				●	○	
紫波	紫波町			●				●	●	●	●				●	○	
岩泉	岩泉町				●				●	●	●				●	○	
山田	山田町			●					●	●	●				●	○	
金ヶ崎	金ヶ崎町			●				●	●	●	●				●	○	
一戸	一戸町			●				●	●	●	●				●	○	
岩手	岩手町			●				●	●	●	●				●	○	
雫石	雫石町		●	●				●	●	●	●				●	○	

●：実施 ○：実施予定

□ 都市計画基礎調査の内容

都市計画法に定められたもの（5項目）	・人口規模・産業分類別の就業人口の規模・市街地の面積・土地利用・交通量
国土交通令に定められたもの（13項目）	・地価の分布の状況・事業所数、従業者数、製造業出荷額及び商業販売額・職業分類別就業人口の規模・世帯数及び住宅戸数、住宅の規模その他の住宅事情・建築物の用途、構造、建築面積及び延べ面積・都市施設の位置、利用状況及び整備の状況・国有地及び公有地の位置、区域、面積及び利用状況・土地の自然的環境・宅地開発の状況及び建築の動態・公害及び災害の発生状況・都市計画事業の執行状況・レクリエーション施設の位置及び利用の状況・地域の特性に応じて都市計画策定上必要と認められる事項

■ 街路交通調査

今後の人口減少や産業構造等の社会情勢変化の影響から、地域的な交通需要の大きな変化が見込まれる中、鉄道・バス・自動車・自転車・歩行者等の交通特性に十分配慮し、土地利用計画とも整合のとれた総合的な交通体系を計画していくことが重要です。

本県でも、これまで盛岡市をはじめ各市町村で調査を行っており、それぞれの都市の特性に適合した交通計画を立案し、一体的な都市交通網体系の整備を推進しています。

街路交通調査の体系

1. 総合都市交通体系調査

(1) 総合的な都市交通計画を策定する調査

①都市交通実態調査(※1)

- ア) パーソントリップ調査
- イ) 都市OD調査
- ウ) 中間年補完調査
- エ) 全国都市交通特性調査

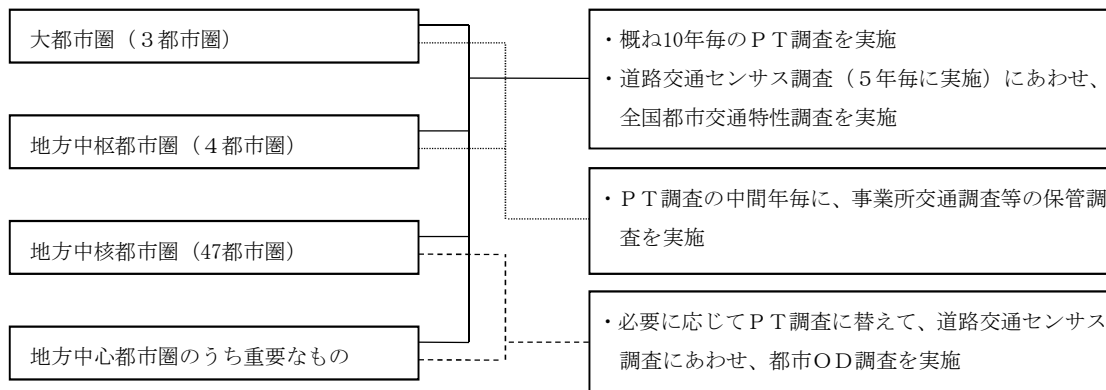
②都市交通マスタープラン等(※2)策定調査

(2) 都市圏が抱える交通問題(※3)に対応した特定の都市交通計画を検討する調査

2. 街路事業調査

- (1) 都市・地域総合交通戦略策定調査
- (2) 地域高規格道路調査
- (3) 連続立体交差事業調査
- (4) 歴史的環境整備街路事業調査
- (5) 市街地再開発等調査
- (6) 土地区画整理事業調査

※1: 都市交通実態調査の対象都市圏



※2: 都市交通マスタープラン等の主な内容

- ・都市圏構造と将来土地利用計画
- ・道路計画 (都市計画道路等)
- ・公共交通計画 (地下鉄、新交通システム、LRT、バス等)
- ・TDM施策 (パークアンドライド、時差出勤等)
- ・整備プログラム

※3: 都市圏が抱える交通課題の例

- ・新交通システム、都市モノレール、LRT等中量起動システムの検討
- ・都市計画道路網の見直し検討
- ・市町村合併に伴う都市交通計画課題の検討
- ・都市交通社会実験の検討
- ・都心交通対策の検討
- ・パーソントリップ調査や中間年補完調査の事前検討調査
- ・その他 (バス交通対策、駐車場整備計画、歩行者・自転車交通計画等の検討)

□ 街路交通調査の実施状況

都市計画 区域名	市町村名	街路交通調査名	調査年度	調査機関	備考
盛岡広域	盛岡市・矢巾町 滝沢市	街路交通情勢調査	S46	県	都市OD調査
		総合交通計画調査	S47～S49		総合交通体系計画
		街路交通情勢調査	S49		都市OD調査
		総合都市交通体系調査	S50～S51		ミニPT調査 総合交通体系計画
	盛岡市・矢巾町 滝沢市	街路交通情勢調査	S55		都市OD調査
		総合都市交通体系調査	S56～S57		総合交通体系計画
盛岡広域 紫波 雫石	盛岡市・矢巾町 滝沢市・紫波町 雫石町	街路交通情勢調査	S59	県	PT調査
		総合都市交通体系調査	S60～S61		総合交通体系計画
	盛岡市	街路高効率化調査	S47～S48		市
沿道環境計画調査	S52	向中野安倍館線			
国鉄山田線将来構想に関する調査	S54	連続立体交差			
路面公共交通計画調査	S56	バス			
沿道環境計画調査	S58	梨木町上米内線			
総合都市交通施設整備計画調査	S63～H1	駐車場整備計画策定調査			
まちづくり交通計画調査	H9～H10	盛岡駅南大橋線			
総合都市交通体系調査	H18	通勤通学PT調査			
都市・地域総合交通戦略策定調査	H19～H20	もりおか交通戦略			
全国都市交通特性調査	H22～H27	全国PT調査(小規模調査)			
花巻	花巻市	街路交通情勢調査	S55	県	
		総合都市交通体系調査	S56～S57		総合交通体系計画
		街路交通情勢調査	H11		都市OD調査
		総合都市交通体系調査	H12～H13		ミニPT調査 総合交通体系計画
一関	一関市・平泉町	街路交通情勢調査	S52	県	都市OD調査
		総合都市交通体系調査	S53～S54		総合交通体系計画
		街路交通情勢調査	H2		都市OD調査
		総合都市交通体系調査	H3		総合交通体系計画
		総合都市交通体系調査	R5～6	市	都市計画道路網の見直し
宮古	宮古市	沿道環境計画調査	S59～S60	市	宮古港線
		街路交通情勢調査	S60	県	都市OD調査
		総合都市交通体系調査	S61～S62		総合交通体系計画
		まちづくり交通計画調査	H9	市	中心市街地街路網計画
釜石	釜石市	街路交通情勢調査	S60	県	都市OD調査
		総合都市交通体系調査	S61～S62		総合交通体系計画
北上	北上市	街路交通情勢調査	H2	県	都市OD調査
		総合都市交通体系調査	H3～H4		総合交通体系計画
		まちづくり交通計画調査	H6～H7		総合交通体系計画
		北上都市圏都市交通体系調査	H18～H19	市	将来OD表作成
		総合都市交通体系調査	R3	市	都市計画道路網の見直し
奥州	奥州市	街路交通情勢調査	H6	県	都市OD調査
		総合都市交通体系調査	H7～H8		総合交通体系計画
		まちづくり交通計画調査	H9～H10	市	水沢駅周辺
		総合都市交通体系調査	H26～H28	市	都市計画道路網の見直し
遠野	遠野市	総合都市交通体系調査	H28～H29	市	都市計画道路網の見直し
		大船渡 陸前高田	街路交通情勢調査	H6	県
陸前高田	総合都市交通体系調査	H7～H8	総合交通体系計画		
久慈	久慈市	街路高効率化調査	S52	市	久慈駅前東口線
		総合都市交通体系調査	H26～H28	市	都市計画道路網の見直し

Ⅷ. 開発許可等の都市計画制限

■ 都市計画区域内の開発許可の状況（法第29条、第34条の2関係）

（単位：件、ha）

都市計画区域名	市町村名	H29年度		H30年度		R1（H31）年度		R2年度		R3年度		R4年度		R5年度		
		件数	面積	件数	面積	件数	面積	件数	面積	件数	面積	件数	面積	件数	面積	
盛岡広域	市街化区域	盛岡市	19	7.0	16	5.0	23	16.1	22	8.6	16	6.5	16	12.7	12	5.3
		滝沢市	6	7.0	9	3.9	3	0.8	3	1.8	3	1.4	3	1.7	1	11.0
		矢巾町	2	0.4	1	0.5	2	0.4					3	20.6	2	1.0
		小計	27	14.4	26	9.35	28	17.29	25	10.4	19	7.9	22	35.0	15	17.3
	市街化調整区域	盛岡市	7	0.7	5	0.5	5	1.5	6	0.2	6	0.2	2	0.1	1	0.3
		滝沢市	1	0.8	1	0.04			1	0.40	2	0.13	2	1.2		
		矢巾町			1	0.05	1	0.3	2	0.1	3	8.02	2	3.80		
		小計	8	1.5	7	0.59	6	1.78	9	0.64	11	8.35	6	5.10	1	0.25
		計	35	15.9	33	9.9	34	19.1	34	11.1	30	16.3	28	40.1	16	17.6
	釜石	釜石市	1	0.5			1	0.9	1	0.7	1	1.2				
宮古	宮古市	1	0.4	1	0.4							1	0.48			
北上	北上市	2	15.0	3	13.5	7	13.3	5	37.7	2	1.85	6	48.2	6	26.0	
花巻	花巻市	3	2.3	1	1.4	4	11.3	4	1.8	2	2.0	3	6.1	2	35.2	
大船渡	大船渡市	1	3.2													
一関	一関市	1	17.2	1	0.7	1	3.3	1	0.9	1	5.1	3	12.5	2	1.2	
	平泉町					1	1.7									
	小計	1	17.2	1	0.7	2	5.0	1	0.9	1	5.1	3	12.5	2	1.2	
奥州	奥州市	3	1.9	4	7.5	4	2.6	4	4.0	2	2.25	6	30.50	2	1.35	
遠野	遠野市			2	32.2	1	0.5	1	0.4					1	0.8	
久慈	久慈市			1	0.7					1	0.95				1	1.07
	野田村															
	小計	0	0.0	1	0.7	0	0.0	0	0.0	1	1.0	0	0.0	1	1.1	
陸前高田	陸前高田市	2	1.4			1	3.4									
二戸	二戸市			1	0.4									1	0.9	
八幡平	八幡平市									1	0.5			1	1.0	
大槌	大槌町			1	1.7			1	2.3							
紫波	紫波町	4	3.3	10	7.9	2	1.0	5	4.2	3	2.2	6	6.6			
岩泉	岩泉町			2	0.8					2	0.6					
山田	山田町															
金ヶ崎	金ヶ崎町	1	1.3	2	1.2	2	1.9	4	13.8			3	5.29	4	23.38	
一戸	一戸町					1	0.3									
岩手	岩手町															
雫石	雫石町	1	1.1					1	0.5			3	4.1	1	9.2	
合計		55	63.5	62	78.3	59	59.2	61	77.3	45	32.9	59	153.9	37	117.6	

※許可等の申請日ではなく、実際に許可等のあった日の属する年度をもって集計する。（変更許可等を含まず）

■ 都市計画区域外の開発許可の状況（法第29条、第34条の2関係）

（単位：件、ha）

H29年度			H30年度			R1（H31）年度			R2年度			R3年度			R4年度			R5年度		
市町村名	件数	面積	市町村名	件数	面積	市町村名	件数	面積	市町村名	件数	面積	市町村名	件数	面積	市町村名	件数	面積	市町村名	件数	面積
						一 関 市	1	3.8	久 慈 市	1	2.5	滝 沢 市	1	2.0				滝 沢 市	1	0.7
						八 幡 平 市	1	10.0				洋 野 町	1	1.5				奥 州 市	1	5.7
																		八 幡 平 市	1	10.9
																		野 田 村	1	2.7
	0	0.0		0	0.0		2	13.8		1	2.5		2	3.5		0	0.0		4	20.0

※許可等の申請日ではなく、実際に許可等のあった日の属する年度をもって集計する。（変更許可等を含まず）

■ 市街化調整区域内の建築許可の状況（法第43条関係）

（単位：件）

都市計画区域名	市町村名	H29年度	H30年度	R1（H31）年度	R2年度	R3年度	R4年度	R5年度
盛岡広域	盛岡市	41	60	38	53	44	42	31
	滝沢市	22	20	29	20	22	21	13
	矢巾町	17	20	15	19	16	19	16
合 計		80	100	82	92	82	82	60

※許可等の申請日ではなく、実際に許可等のあった日の属する年度をもって集計する。（変更許可等を含まず）

■ 建築許可の状況（法第53条関係）

（単位：件）

年 度	許 可 件 数									
	都市計画 道 路		その他の 都市計画 施 設		土地区画 整理事業		その他の 市街地 開発事業		合 計	
H29	40		52		158		0		250	
H30	60		25		134		0		219	
R1（H31）	60		25		134		0		219	
R2	61		18		128		0		207	
R3	57		17		130		0		204	
R4	50		7		82		0		139	
R5	48		6		71		0		125	
内 訳	盛 岡 市	16	盛 岡 市	4	盛 岡 市	67			盛 岡 市	87
	花 巻 市	1	釜 石 市	1	花 巻 市	4			花 巻 市	5
	北 上 市	3	金 ヶ 崎 町	1					北 上 市	3
	遠 野 市	1							遠 野 市	1
	一 関 市	12							一 関 市	12
	八 幡 平 市	2							釜 石 市	1
	奥 州 市	7							八 幡 平 市	2
	滝 沢 市	4							奥 州 市	7
	岩 手 町	1							滝 沢 市	4
	一 戸 町	1							岩 手 町	1
									金 ヶ 崎 町	1
									一 戸 町	1

Ⅹ. 景観

■ 景観施策の施行状況

市町村名	自主条例		景観行政団体 移行年月日	景観計画 策定年月日 (施行年月日)	景観法に基づく条例 制定年月日 (施行年月日)
	名称 (施行日)	対象地区			
盛岡市	—	—	H17.11.18	H21.3.31 (H21.10.1)	H21.3.27 (H21.10.1)
平泉町	—	—	H17.10.1	H20.4.28 (H21.4.1)	H20.12.22 (H21.4.1)
一関市	—	—	H17.12.26	【本寺地区】 H18.3.24 (H18.4.1)	H18.3.24 (H18.4.1)
				【本寺地区以外】 H21.3.23 (H21.7.1)	H18.3.23 (H21.7.1)
北上市	—	—	H18.10.1	H21.9.30 (H22.4.1)	H21.9.30 (H22.4.1)
遠野市	—	—	H19.3.10	H20.3.28 (H20.3.28)	H19.3.23 (H19.4.1)
奥州市	—	—	H20.8.21	【平泉文化遺産地区】 H23.7.1 (H23.10.1)	H23.6.21 (H23.10.1)
				【平泉文化遺産地区以外】 H26.2.4 (H26.4.1)	H25.12.13 (H26.4.1)
釜石市	—	—	H25.1.1	H25.3.11 (H25.4.1)	H24.12.21 (H25.1.1)
一戸町	—	—	H25.1.1	H25.3.15 (H25.4.1)	H24.12.12 (H25.1.1)
陸前高田市	—	—	H30.4.1	H30.6.1 (H30.6.1)	H30.3.13 (H30.4.1)
八幡平市	松尾村ふるさと景観条例 (H2.9.1)	旧松尾村 ①岩手山麓地区 ②柏台地区 ③竜ヶ森安比地区	—	—	—
田野畑村	美しい田野畑村の景観 を守り育てる条例 (H4.4.1)	—	—	—	—
雫石町	雫石町ふるさと景観条例 (H17.10.1)	—	—	—	—

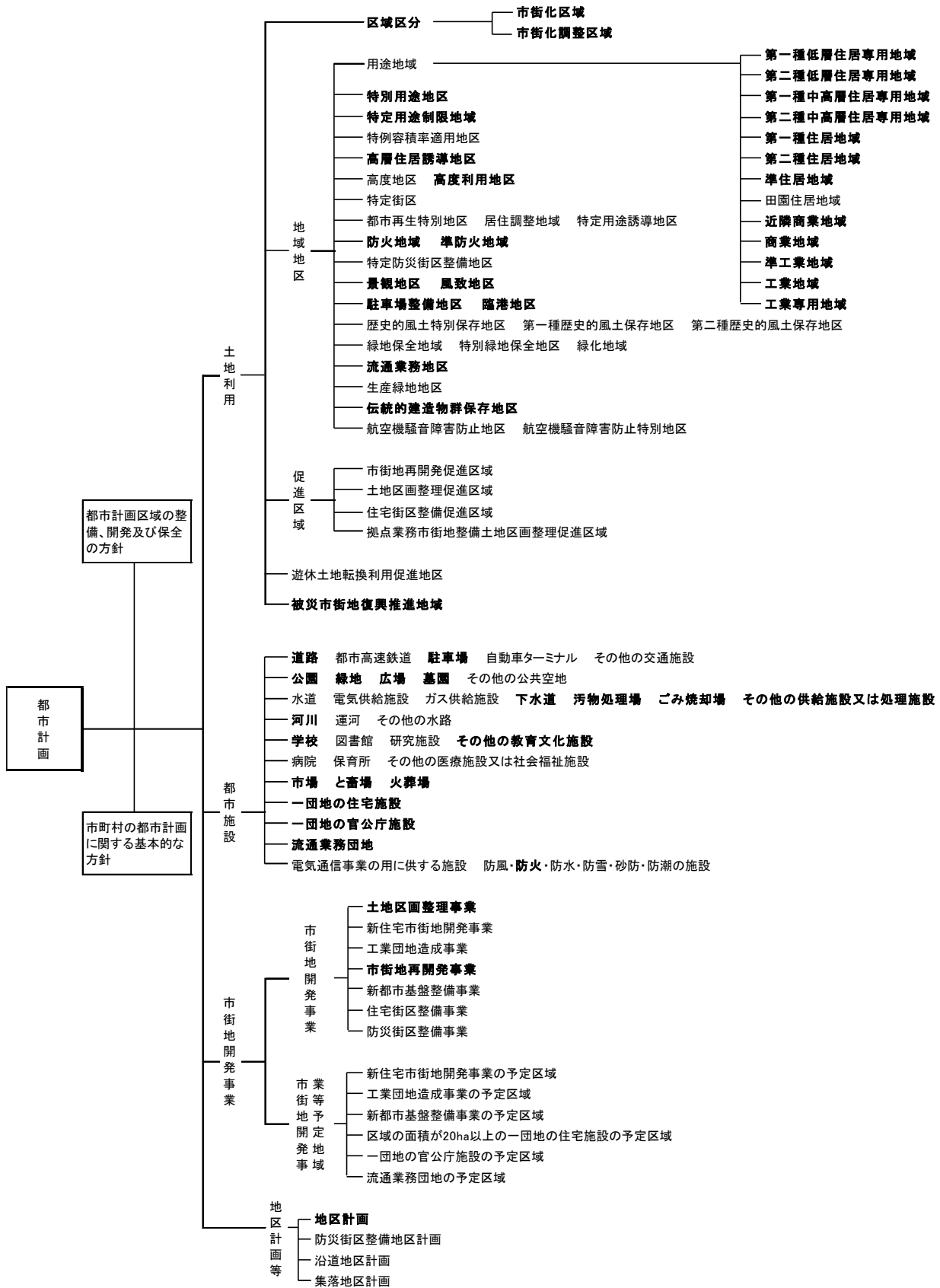
※田野畑村及び雫石町は、実際の規制誘導を行わない「宣言条例」。

参 考 资 料

都市計画関係法令体系



都市計画の内容



※太字は岩手県において定められているものである。(R6.3.31現在)

都市計画等決定区分一覧

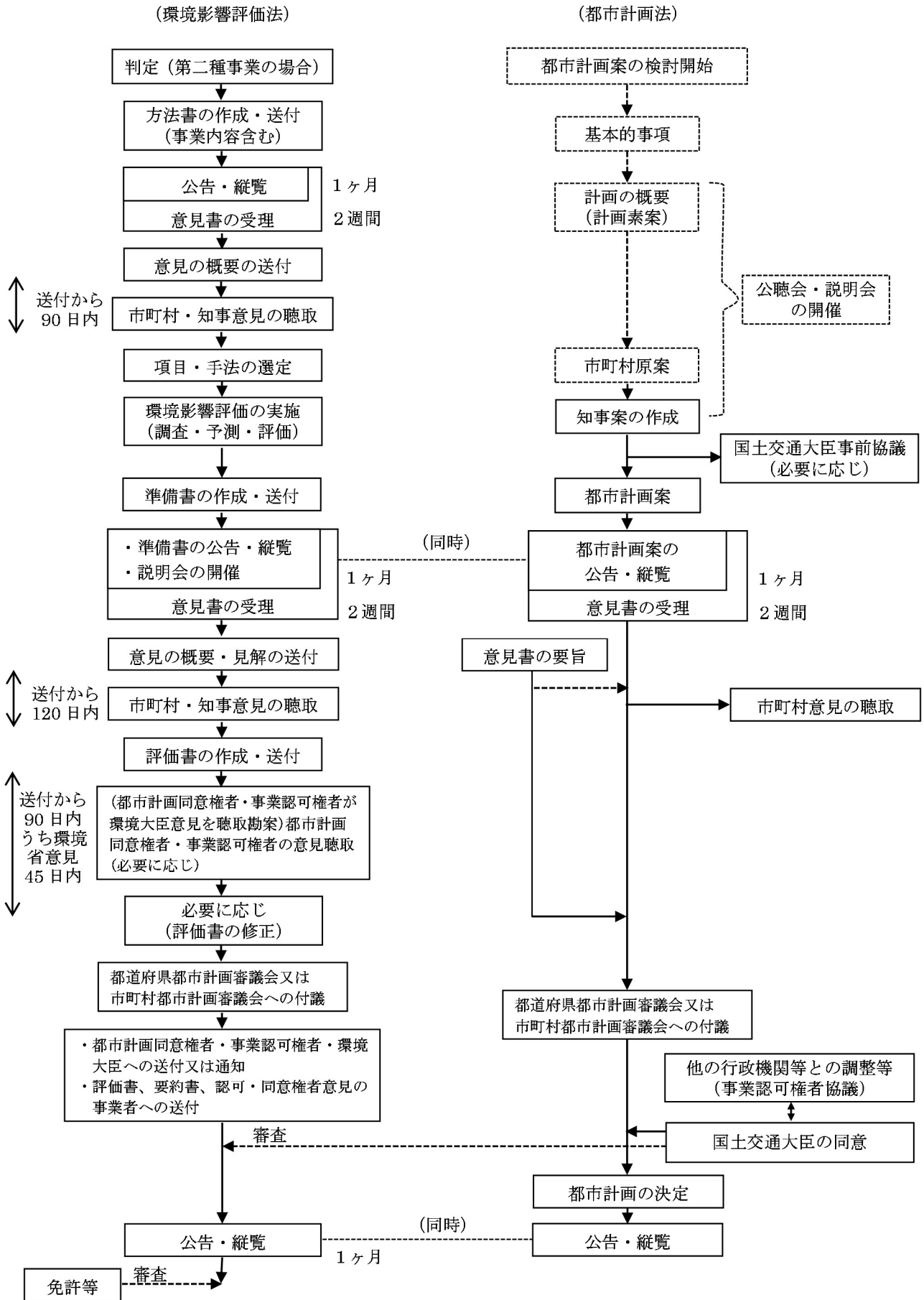
都市計画等の内容		市町村決定		県決定		
		知事協議		大臣同意 不 要	大臣同意 必 要	
都市計画区域の指定					○	
準都市計画区域の指定				○		
都市計画区域の整備、開発及び保全の方針					○	
区域区分					○	
都市再開発方針等				○		
地域 地区	用途地域		○			
	特別用途地区		○			
	特定用途制限地域		○			
	高度利用地区		○			
	防火地域、準防火地域		○			
	景観地区		○			
	風致地区	二以上の市町村の区域にわたる10ha以上のもの			○	
		その他		○		
	駐車場整備地区		○			
	臨港地区	重要港湾			○	
		その他		○		
	流通業務地区			○		
伝統的建造物群保存地区		○				
都市 施設	道路	一般国道			○	
		都道府県道			○	
		その他の道路		○		
		自動車専用道路	高速自動車国道			○
	その他			○		
	駐車場		○			
	公園、緑地、広場、 墓園	国が設置する公園・緑地で10ha以上のもの			○	
		国が設置する広場・墓園で10ha以上のもの			○	
		県が設置する面積10ha以上のもの			○	
		その他		○		
	電気・ガス供給施設		○			
	下水道	公共下水道	排水区域が二以上の市町村の区域			○
			その他		○	
		流域下水道				○
	その他		○			
	汚物処理場、ごみ焼却場		○			
	産業廃棄物処理施設			○		
	河川	一級河川			○	
		二級河川			○	
		準用河川		○		
学校、図書館、研究施設その他の教育文化施設		○				
市場、と畜場、火葬場		○				
一団地の住宅施設		○				
一団地の官公庁施設				○		
流通業務団地			○			
一団地の津波防災拠点市街地形成施設		○				
防火施設		○				
市街地 開発 事業	土地区画整理事業	面積50ha超（国の機関又は県が施行すると見込まれるもの。）			○	
		その他		○		
	市街地再開発事業	面積3ha超（国の機関又は県が施行すると見込まれるもの。）			○	
その他		○				
地区 計画等	地区計画		○			

環境影響評価法対象事業一覧

※住宅地、工業用地が含まれる。

事業区分	第1種事業	第2種事業
1 道路		
高速自動車国道	すべて	—
首都高速道路等	4車線以上のもの	—
一般国道	4車線以上・長さ10km以上	4車線以上・7.5km以上10km未満
大規模林道	幅員6.5m以上・長さ20km以上	幅員6.5m以上・長さ15km以上20km未満
2 河川		
ダム	貯水面積 100ha以上	貯水面積 75ha以上100ha未満
堰	湛水面積 100ha以上	湛水面積 75ha以上100ha未満
湖沼水位調節施設	改変面積 100ha以上	改変面積 75ha以上100ha未満
放水路	改変面積 100ha以上	改変面積 75ha以上100ha未満
3 鉄道		
新幹線鉄道（規格新線含む）	すべて	—
普通鉄道	長さ10km以上	長さ7.5km以上10km未満
軌道（普通鉄道相当）	長さ10km以上	長さ7.5km以上10km未満
4 飛行場	滑走路長 2,500m以上	滑走路長 1,875m以上2,500m未満
5 発電所		
水力発電所	出力 3万kW以上	出力 2.25万kW以上3万kW未満
火力発電所	出力 15万kW以上	出力 11.25万kW以上15万kW未満
地熱発電所	出力 1万kW以上	出力 7,500kW以上1万kW未満
原子力発電所	すべて	—
風力発電所	出力 5万kW以上	出力 3.75kW以上5万kW未満
太陽電池発電所	出力 4万kW以上	出力 3万kW以上4万kW未満
6 廃棄物処理施設	面積 30ha以上	面積 25ha以上30ha未満
7 公有水面の埋立て及び干拓	面積 50ha超	面積 40ha以上50ha以下
8 土地区画整理事業	面積 100ha以上	面積 75ha以上100ha未満
9 新住宅市街地開発事業	面積 100ha以上	面積 75ha以上100ha未満
10 工業団地造成事業	面積 100ha以上	面積 75ha以上100ha未満
11 新都市基盤整備事業	面積 100ha以上	面積 75ha以上100ha未満
12 流通業務団地造成事業	面積 100ha以上	面積 75ha以上100ha未満
13 宅地の造成の事業※		
都市再生機構	面積 100ha以上	面積 75ha以上100ha未満
中小企業基盤整備機構	面積 100ha以上	面積 75ha以上100ha未満
港湾計画	埋立・掘込み面積の合計 300ha以上	

都道府県が定める都市計画（大臣同意案件）における手続の流れ



岩手県環境影響評価条例対象事業一覧

事業区分	第1種事業	第2種事業
1 道路		
一般国道*	—	4車線以上で長さ5km以上7.5km未満 又は 特別地域で車道の幅3m以上かつ長さ2km以上
県道、市町村道、農道	4車線以上で長さ10km以上	4車線以上で長さ5km以上10km未満 又は 特別地域で車道の幅3m以上かつ長さ2km以上
大規模林道*	—	幅員6.5m以上で長さ10km以上15km未満 又は 特別地域で車道の幅3m以上かつ長さ2km以上
林道	幅員6.5m以上で長さ20km以上	幅員6.5m以上で長さ10km以上20km未満 又は 特別地域で車道の幅3m以上かつ長さ2km以上
2 河川		
ダム(法の対象事業)*	—	湛水面積50ha(特別地域1ha,普通地域10ha)以上75ha未満
〃(法の対象事業以外)	湛水面積 100ha以上	湛水面積50ha(特別地域1ha,普通地域10ha)以上100ha未満
堰(法の対象事業)*	—	湛水面積50ha(特別地域1ha,普通地域10ha)以上75ha未満
〃(法の対象事業以外)	湛水面積 100ha以上	湛水面積50ha(特別地域1ha,普通地域10ha)以上100ha未満
放水路(法の対象事業)*	—	改変面積50ha(特別地域1ha,普通地域10ha)以上75ha未満
〃(法の対象事業以外)	改変面積 100ha以上	改変面積50ha(特別地域1ha,普通地域10ha)以上100ha未満
3 鉄道		
普通鉄道、軌道*	—	長さ5km以上7.5km未満 又は特別地域で長さ2km以上
鉄道等(懸垂式鉄道、跨座式鉄道、鋼索鉄道、浮上式鉄道、索道)	長さ10km以上	長さ5km以上10km未満 又は特別地域で長さ2km以上
4 電気工作物*		
火力発電所	—	出力 3万kW以上11.25万kW未満
太陽電池発電所	面積50ha以上(造成済の工業 専用地域にある部分を除く。)	面積20ha(特別地域1ha,普通地域10ha)以上50ha未満(造成済 の工業専用地域である部分を含む。)
風力発電所	出力0.75万kW以上	—
送電線	—	特別地域で出力50万V以上かつ長さ2km以上
5 廃棄物処理施設		
廃棄物最終処分場*	—	面積5ha以上25ha未満
ごみ処理施設	焼却能力 4t/時以上	焼却能力2t/時以上4t/時未満
し尿処理施設	処理能力 4kl/時以上	処理能力2kl/時以上4kl/時未満
産業廃棄物中間処理施設 (焼却施設、中和等施設)	焼却能力 4t/時以上 又は 処理能力 4 m ³ /時以上	焼却能力2t/時以上4t/時未満 又は 処理能力2 m ³ /時以上4 m ³ /時未満
6 土地区画整理事業		
法の対象事業*	—	面積50ha(特別地域1ha,普通地域10ha)以上75ha未満
法の対象事業以外	面積100ha以上	面積50ha(特別地域1ha,普通地域10ha)以上100ha未満
7 新住宅市街地開発事業*		
8 新都市基盤整備事業*		
9 流通業務団地造成事業*		
10 宅地その他の用地の造成事業		
法の対象事業(特定法人が行う工業団地、住宅団地)*	—	面積50ha(特別地域1ha,普通地域10ha)以上75ha未満
法の対象事業以外(注1)	面積100ha以上	面積50ha(特別地域1ha,普通地域10ha)以上100ha未満
11 ｽｰﾌﾟｰﾙｸﾘｴｰｼｮﾝ施設(注2)		
12 岩石等の採取		
13 鉱物の採掘		
14 工場又は事業場(製造工場、ガス供給業、熱供給業)		
15 下水道終末処理場		
16 畜産農業施設		
17 建築物		
18 その他、上記1から17と類似したものであって規則で定める事業(当面なし)		

*印は、法対象の事業に裾だしするもの

「特別地域」とは、自然公園法等で特別地域等として指定している地域

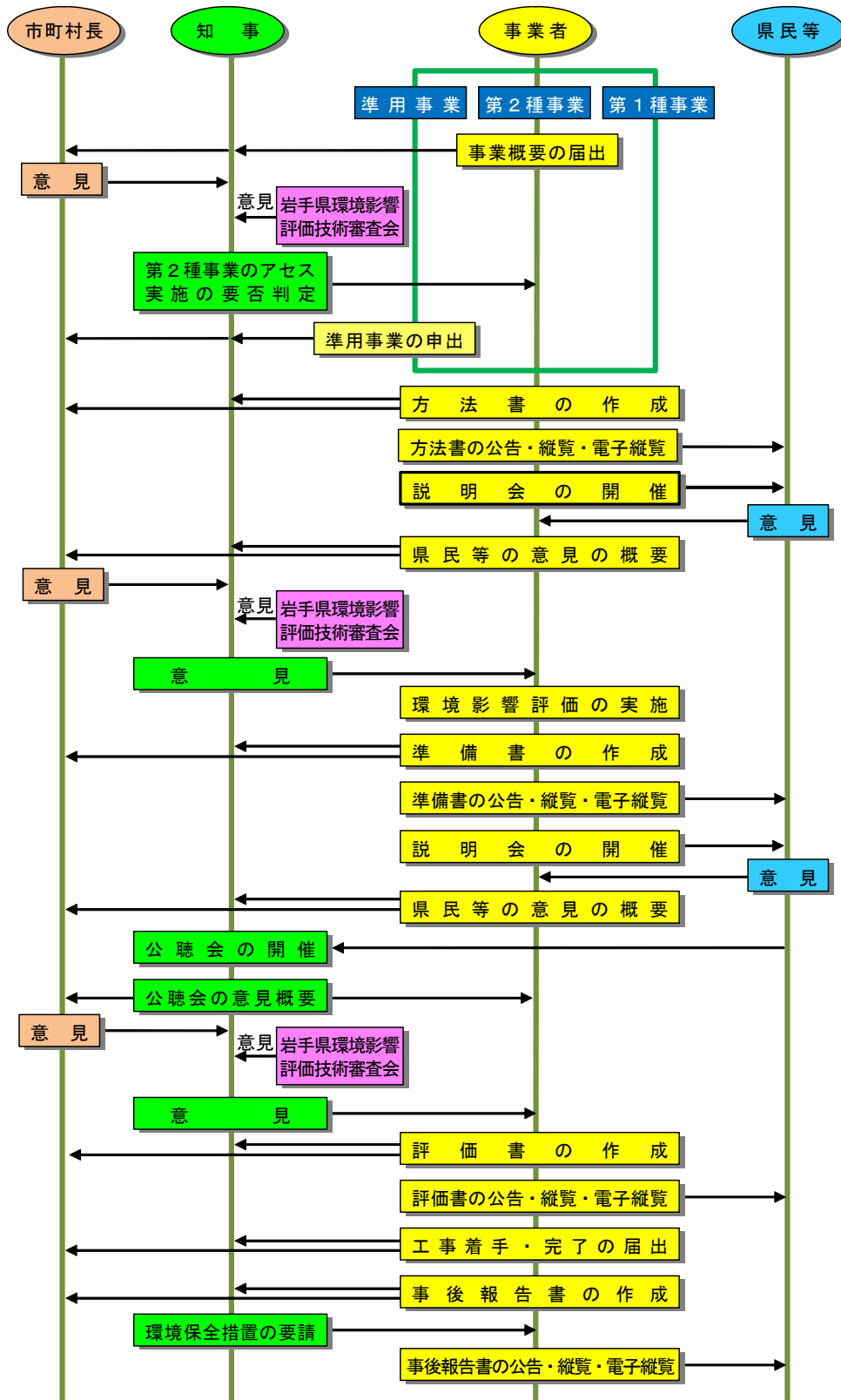
「普通地域」とは、自然公園法等で普通地域等として指定している地域

(注1) 住宅団地、工業団地、農用地(草地含む)、石油貯蔵所、自動車テストコース、変電所、水道施設、大規模店舗、駐車場、墓地、競輪場、競馬場、自動車競走場、学校、研究所又は卸売市場の用地造成

(注2) キャンプ場、遊園地、野球場、陸上競技場、サッカー場、テニスコート、ゴルフ場、スキー場、弓場、乗馬場、植物園、動物園、射撃場、都市公園のいずれかの開発事業、又は、関連施設を含んで一団として行われるこれらの複合事業。

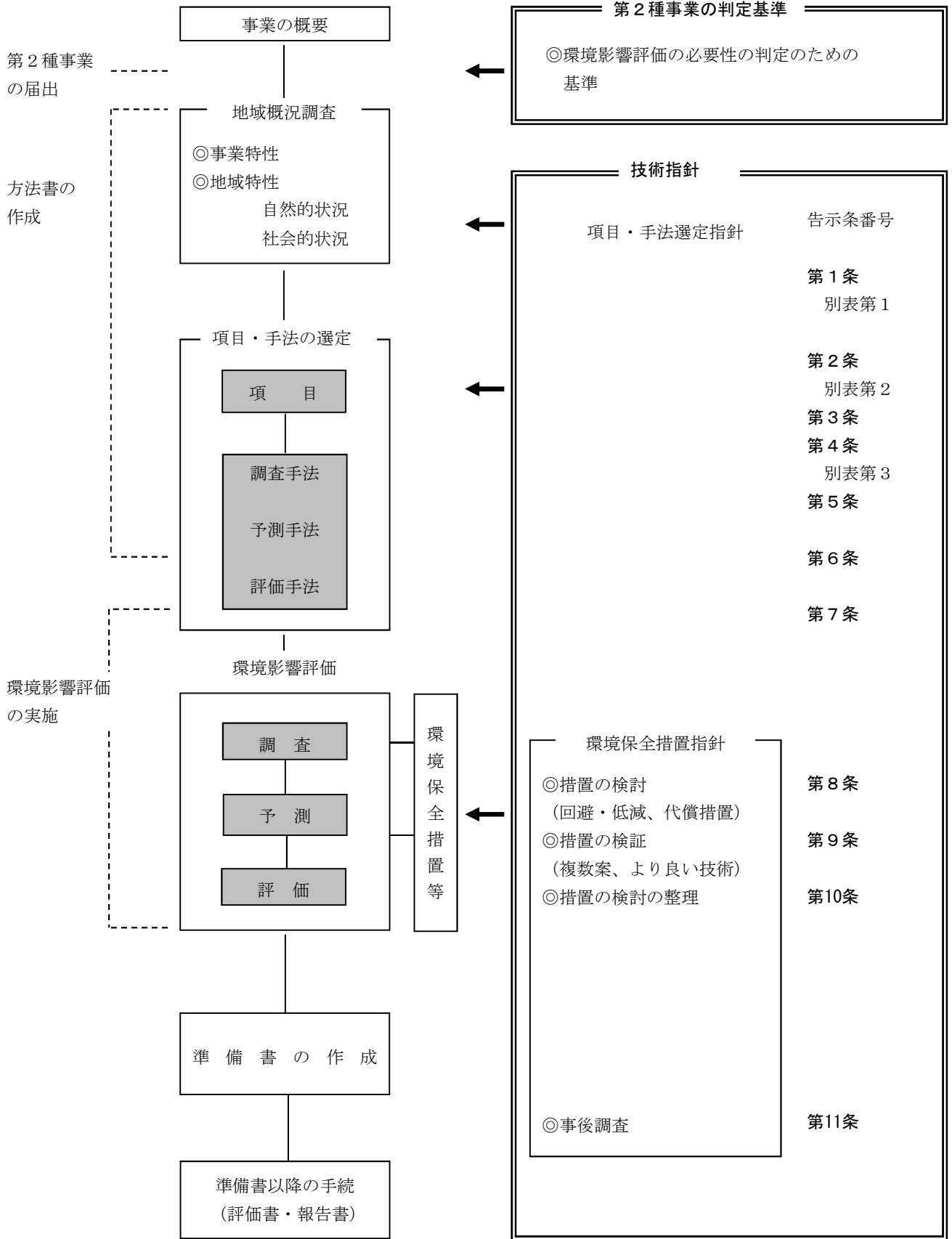
(注3) 造成済の工業専用地域に工場等を新設する場合は第2種事業

岩手県環境影響評価条例に定める手続きの流れ



※第1種事業とは、必ず環境影響評価を実施しなければ行けない事業
 ※第2種事業とは、環境影響評価の実施の要否を知事が判定する事業
 ※準用事業とは、第1種事業及び第2種事業に満たない規模の事業であって、事業者の申し出により環境影響評価を実施する事業

岩手県環境影響評価手続きと告示内容との関係（条例の場合）



岩手県都市計画審議会条例

(昭和44年7月4日 岩手県条例第36号)

(趣旨)

第1条 この条例は、都市計画法(昭和43年法律第100号)第77条第3項の規定により、岩手県都市計画審議会(以下「審議会」という。)の組織及び運営に関し必要な事項を定めるものとする。

(組織)

第2条 審議会は、委員20人以内をもつて組織し、委員は、次の各号に掲げる者のうちから当該各号に定める数以内のものを知事が任命する。

- (1) 県議会議員 3人
- (2) 市町村の長を代表する者 1人
- (3) 市町村の議会の議長を代表する者 1人
- (4) 学識経験のある者 9人
- (5) 関係行政機関の職員 6人

(任期)

第3条 学識経験のある者につき任命された委員の任期は、2年とする。ただし、欠員が生じた場合における補欠委員の任期は、前任者の残任期間とする。

(臨時委員及び専門委員)

第4条 審議会に、特別の事項を調査審議させるため、臨時委員を置くことができる。

- 2 審議会に、専門の事項を調査させるため、専門委員を置くことができる。
- 3 臨時委員及び専門委員は、知事が任命する。
- 4 臨時委員は当該特別の事項に関する調査審議が終了したとき、専門委員は当該専門の事項に関する調査が終了したときは、解任されるものとする。

(会長)

第5条 審議会に会長を置き、学識経験のある者につき任命された委員のうちから委員の選挙によつてこれを定める。

- 2 会長は、会務を総理し、会議の議長となる。
- 3 会長に事故があるとき、又は会長が欠けたときは、会長があらかじめ指名する委員がその職務を代理する。

(会議)

第6条 審議会は、知事が招集する。

- 2 審議会は、委員及び議事に関係のある臨時委員の2分の1以上が出席しなければ会議を開くことができない。
- 3 審議会の議事は、出席した委員及び議事に関係のある臨時委員の過半数をもつて決し、可否同数のときは、議長の決するところによる。

(常務委員会)

第7条 審議会は、その権限に属する事項で審議会の委任を受けた軽易なものを処理させるため、常務委員会を置くことができる。

- 2 常務委員会は、会長の指名した委員をもつて組織する。

(庶務)

第8条 審議会及び常務委員会の庶務は、県土整備部において処理する。

(補則)

第9条 この条例に定めるもののほか、審議会及び常務委員会の運営に関し必要な事項は、審議会にはかつて会長が定める。

附 則

この条例は、公布の日から施行する。

(中 略)

附 則 (平成17年3月28日 岩手県条例第10号) 最終改正

この条例は、平成17年4月1日から施行する。

岩手県都市計画審議会規則

(昭和44年10月20日決定)

(昭和47年12月27日改正)

(平成12年8月25日改正)

(平成28年4月1日改正)

(令和5年11月14日改正)

(趣旨)

第1条 この規則は、岩手県都市計画審議会条例（昭和44年岩手県条例第36号。以下「条例」という。）第9条の規定により、岩手県都市計画審議会（以下「審議会」という。）及び常務委員会の運営に関し必要な事項を定めるものとする。

(出席)

第2条 委員及び議事に関係のある臨時委員（以下「委員等」という。）は審議会の招集の通知があった場合は、招集日の開催定刻までに、出席しなければならない。

(欠席の届出)

第3条 委員等は、事故があることにより審議会に出席することができないときは、あらかじめ、その旨を会長に届け出なければならない。

(代理出席)

第4条 条例第2条第2号、第3号又は第5号に規定する委員は、事故があることにより審議会に出席することができないことにより代理人を出席させようとするときは、その旨を会長に届け出なければならない。

(Web会議システムを利用した会議の開催)

第5条 条例第6条第1項の審議会の会議について、会長が必要と認めるときは、委員、臨時委員及び専門委員（以下「各委員」という。）は、映像と音声の送受信により相手の状態を相互に認識しながら通話を行うことができるシステム（以下「Web会議システム」という。）を利用して会議に出席することができる。

2 Web会議システムによる出席又は議事の表決は、それぞれ条例第6条第2項又は第3項に規定するものとして取り扱う。Web会議システムの利用において、映像を送受信できなくなった場合であっても、音声即時に他の各委員に伝わり、適時的確な意見表明を各委員相互で行うことができる時も同様とする。

3 Web会議システムの利用において、映像のみならず音声を送受信できなくなった場合には、当該Web会議システムを利用する各委員は、音声を送受信できなくなった時刻から退席したものとみなす。

4 Web会議システムによる出席は、できる限り静寂な個室その他これに類する施設で行わなければならない。

5 岩手県都市計画審議会の公開に関する指針（平成10年10月23日土木部長決裁）により会議が非公開で行われる場合は、各委員以外の者に視聴させてはならない。

(議席)

第6条 委員等の議席は、会長が定めるものとする。

(議題)

第7条 議長は、議案を議題とするときは、その旨を宣言するものとする。

2 議長は、必要があると認めるときは、2以上の議案を一括して議題とすることができる。

(議案の説明)

第8条 議長は、必要があると認めるときは、議案の付議者その他の関係者の説明を求めることがある。

(審議)

第9条 委員等は、質疑その他の発言をしようとするときは、議長の許可を受けなければならない。

2 議長は、必要があると認めるときは、専門委員又は議案の付議者その他の関係者に対し、審議会に出席すること及び意見を申し述べることを求めることがある。

(表決)

第10条 審議会の議事は、表決によって決定する。

2 議長は、表決をとろうとするときは、表決に付する議案を宣言するものとする。

3 議長は、議案について異議がないと認めるときは、これを可決したものとし、可決した旨を宣言するものとする。

4 議長は、議案について異議がある委員等がある場合には、起立の方法で表決をとるものとする。

(会議録)

第11条 議長は、審議会の日程、出席した委員等の氏名、会議の経過その他審議会の概要を記載した会議録を作成し、これを保管しなければならない。

(常務委員会)

第12条 常務委員会に常務委員会長を置き、常務委員会委員の互選によって決定する。

2 常務委員会長は、常務委員会の会務を総理し、常務委員会の会議の議長となる。

3 常務委員会長に事故があるとき、又は常務委員会長が欠けたときは、会長があらかじめ指名する。常務委員会委員がその職務を代理する。

4 常務委員会は、常務委員会委員の2分の1以上が出席しなければ会議を開くことができない。

5 常務委員会の議事は、出席した常務委員会委員の過半数をもって決し、可否同数のときは、議長の決するところによる。

6 第2条から前条までの規定は、常務委員会について準用する。この場合において、「委員等」及び「各委員」とあるのは「常務委員会委員」と、「審議会」とあるのは「常務委員会」と、「会長」とあるのは「常務委員会長」と、「条例第6条第1項」とあるのは「条例第7条第1項」と、「条例第6条第2項又は第3項」とあるのは「第12条第4項又は第5項」とそれぞれ読み替えるものとする。

(常務委員会の報告)

第13条 常務委員会長は、条例第7条第1項の規定により審議会の委任を受けた軽易なものを処理したときは、その旨を次の審議会において報告しなければならない。

(会長の専決事項)

第14条 土地区画整理法(昭和29年法律第119号)第55条第5項において準用する行政不服審査法(平成26年法律第68号。以下「法」という。)第2章第3節及び土地区画整理法施行令(昭和30年政令第47号)第3条の第2項において準用する行政不服審査法施行令(平成27年政令第391号)第8条の規定に基づく次の事項は、会長が専決できるものとする。

(1) 法第31条第2項の規定に基づき意見の陳述の期日及び場所を指定し、全ての審査関係人を招集すること。

(2) 法第31条第3項の規定に基づき意見の陳述の申立てをした者が補佐人とともに出頭することを許可すること。

(3) 法第32条第3項の規定に基づき証拠書類又は証拠物を提出すべき期間を定めること。

(4) 法第33条の規定に基づき書類その他の物件の所持人に対し、相当の期間を定めて、その物件の提出を求め、その提出された物件を留め置くこと。

(5) 法第34条の規定に基づき適当と認める者に、参考としてその知っている事実の陳述を求め、又は鑑定を求めること。

(6) 法第35条第1項の規定に基づき必要な場所につき、検証をすること。

(7) 意見書を提出した者の申立てにより検証をする場合に、法第35条第2項の規定に基づき検証の日時及び場所をその申立てをした者に通知すること。

(8) 法第36条の規定に基づき意見書を提出した者に質問すること。

(9) 法第37条第1項の規定に基づき審査手続を計画的に遂行する必要があると認める場合に、期日及び場所を指定して審査関係人を招集し、審査手続の申立てに関する意見の聴取を行うこと。

(10) 法第37条第2項の規定に基づき音声の送受信により通話を行うことができる方法によって前号の意見の聴取を行うこととする。

(11) 第8号の意見の聴取を行った場合に、法第37条第3項の規定に基づき審査手続の期日及び場所並びに審査手続の終結の予定時期を決定し、審査関係人に通知すること。

(12) 行政不服審査法施行令第8条の規定に基づき意見の陳述の期日に審査を行う場合において、映像と音声の送受信により相手の状態を相互に認識しながら通話することができる方法によって、審査を行うこととする。

附 則

この規則は、昭和44年10月20日から施行する。

附 則

この規則は、昭和47年12月27日から施行する。

附 則

この規則は、平成12年8月25日から施行する。

附 則

この規則は、平成28年4月1日から施行する。

附 則

この規則は、令和5年11月14日から施行する。

岩手県都市計画公聴会規則

(昭和44年12月12日 岩手県規則第80号)

(趣旨)

第1条 この規則は、都市計画法（昭和43年法律第100号）第16条第1項の規定に基づき県が開催する公聴会（以下「公聴会」という。）に関し必要な事項を定めるものとする。

(公聴会開催)

第2条 公聴会は、原則として、都市計画区域ごとに開催するものとする。

(告示)

第3条 県は、公聴会を開催しようとするときは、あらかじめ、その期日及び場所、作成しようとする都市計画の案の概要並びに次条に規定する書面の提出期限を告示するものとする。

(公述の申出)

第4条 公聴会に出席して意見を述べようとする者は、公聴会の期日の5日前までに、意見の要旨並びに住所及び氏名を記載した書面を県に提出しなければならない。

(公述人の選定等)

第5条 県は、前条の規定により申し出た者のうちから公聴会において意見を述べることができる者（以下「公述人」という。）を選定するものとする。

2 前項の場合において、県は、公聴会の運営を円滑にするため必要があると認めるときは、公述人の数又は意見を述べる時間を制限することができる。

3 県は、第1項の規定により公述人を選定し、又は前項の規定に基づく制限をしたときは、その旨を本人に通知するものとする。

(議長)

第6条 公聴会の議長は、職員のうちから知事が指名する。

(公述人の発言等)

第7条 公述人の発言は、当該公聴会に係る案件の範囲をこえてはならない。

2 議長は、公述人の発言が前項の範囲をこえたとき、又は公述人に不穏当な言動があつたときは、当該公述人の発言を禁止し、又は退場を命ずることができる。

(代理等)

第8条 公述人は、議長の同意を得た場合には、代理人に意見を述べさせ、又は文書で意見を提示することができる。

(質疑)

第9条 議長は、公述人に対して質問をすることができる。

(秩序の維持)

第10条 議長は、公聴会の秩序を維持するために必要があると認めるときは、その秩序を乱し、又は不穏当な言動をした者を退場させることができる。

(記録の作成及び保管)

第11条 公聴会については、記録を作成するものとする。

2 前項の規定による記録には、次の各号に掲げる事項を記載し、議長が記名しなければならない。

- (1) 作成しようとする都市計画の案の概要
- (2) 公聴会の期日及び場所
- (3) 出席した公述人の氏名及び住所
- (4) 公述人が述べた意見の要旨
- (5) その他公聴会の経過に関する事項

3 県は、第1項の規定により作成された記録を保管するものとする。

一部改正〔平成12年規則136号・令和4年9号〕

附 則

この規則は、公布の日から施行する。

附 則（平成12年3月28日規則第136号）

この規則は、平成12年4月1日から施行する。

附 則（令和4年3月25日規則第9号）

1 この規則は、令和4年4月1日から施行する。

2 この規則による改正後のそれぞれの規則に定める様式は、この規則の施行の日以後に作成する報告書等について適用し、同日前に作成した報告書等については、なお従前の例による。

都市計画の決定の手続の特例に関する条例

(平成13年7月9日岩手県条例第49号)

(趣旨)

第1条 この条例は、岩手県環境影響評価条例（平成10年岩手県条例第42号）の規定による環境影響評価その他の手続を伴う場合における都市計画法（昭和43年法律第100号。以下「法」という。）に規定する都市計画の決定の手続の特例に関し必要な事項を定めるものとする。

(環境影響評価その他の手続を伴う場合の特例)

第2条 県が定める都市計画の決定の手続が岩手県環境影響評価条例の規定による環境影響評価その他の手続を伴う場合における当該都市計画の案についての法第17条第1項及び第2項（法第21条第2項において準用する場合を含む。）の規定の適用については、法第17条第1項中「2週間」とあるのは「1月間」と、同条第2項中「縦覧期間満了の日」とあるのは「縦覧期間満了の日の翌日から起算して2週間を経過する日」とする。

附 則

この条例は、公布の日から施行する。

環境影響評価専門小委員会設置要綱

(設置)

第1条 都市計画の案に伴う環境影響評価についての事項を調査させるため、岩手県都市計画審議会（以下「審議会」という。）に環境影響評価専門小委員会（以下「専門小委員会」という。）を置く。

(組織)

第2条 専門小委員会は、審議会委員のうちから審議会長が指名する者及び岩手県都市計画審議会条例（昭和44年岩手県条例第36号）第4条に規定する専門委員の若干名で組織する。

(任期)

第3条 専門委員の任期は2年とする。

(委員長)

第4条 専門小委員会に委員長を置き、専門委員に属する委員のうちから審議会長が指名する。

2 委員長は、会務を総理し、会議の議長となる。

3 委員長に事故があるとき、又は委員長が欠けたときは、委員長があらかじめ指名する委員がその職務を代理する。

(会議)

第5条 専門小委員会は、委員長が招集する。

(結果の報告)

第6条 専門小委員会の調査が終了したときは、委員長がその結果を審議会に報告するものとする。

(補則)

第7条 この要綱に定めるもののほか、専門小委員会の運営に関し必要な事項は、委員長が同委員会にはかつて定める。

附 則

この要綱は、平成13年7月16日から施行する。

岩手県の都市計画

－資料編－

(令和6年3月31日現在)

発行年月 令和7年3月
編集・発行 岩手県県土整備部都市計画課
〒020-8570 岩手県盛岡市内丸 10-1
電話 019-651-3111 (代表)
019-629-5889 (直通)