



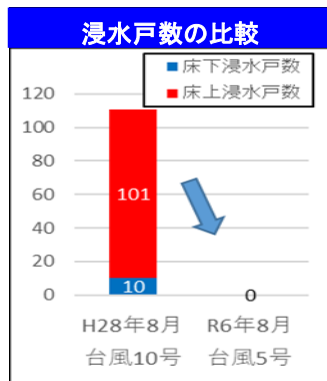
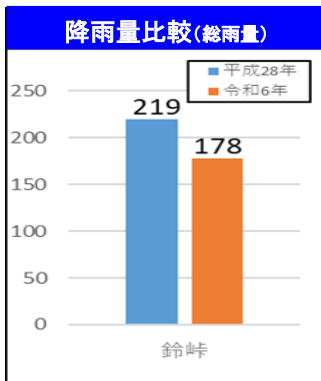
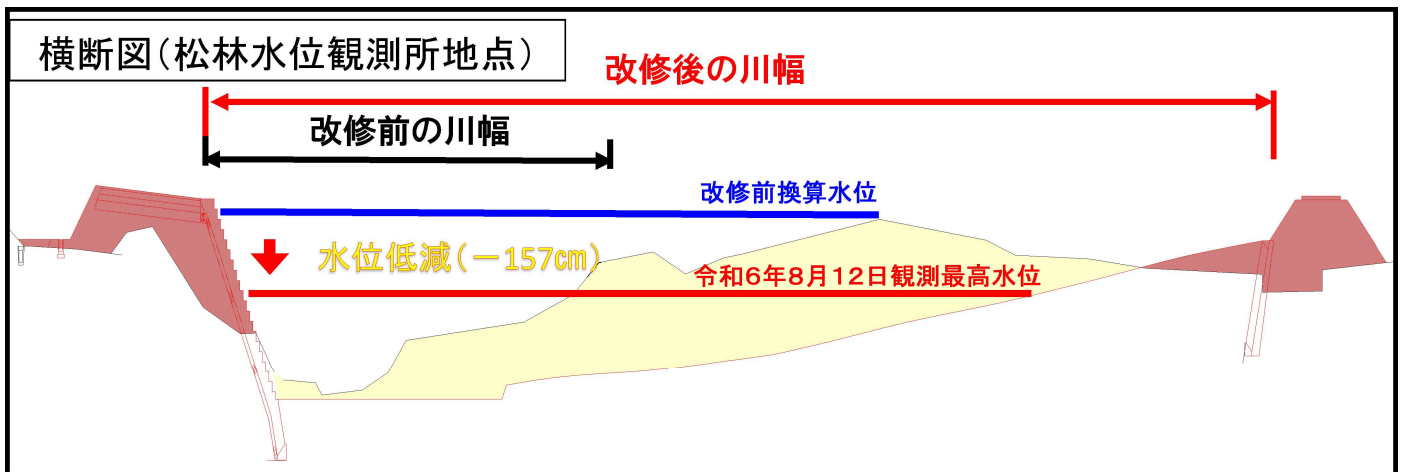
令和6年9月1日号

安家川の河川改修により大雨から地域を守りました

令和6年8月11日から13日にかけての台風第5号の影響により、鈴峠雨量局で総雨量178mmの降雨を観測しましたが、河川改修を行った区間では、浸水被害がありませんでした。

また、松林水位観測所で観測された水位から、改修前の断面で水位を計算したところ、**157cm**の**水位低減効果**がありました。

引き続き、適正な維持管理に努め、地域の安全・安心の確保を図っていきます。



～かわら版に関する問い合わせ先～
沿岸広域振興局土木部岩泉土木センター

携帯・スマートフォンからはこちら



【TEL】 0194-22-2890(河川復旧課)

【E-mail】 BJ0010@pref.iwate.jp