

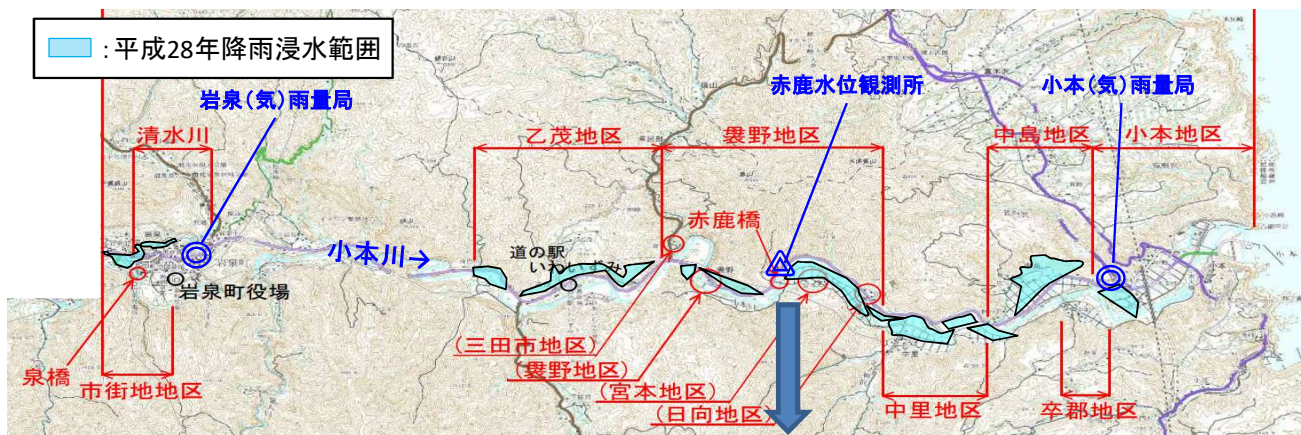


小本川の河川改修により大雨から地域を守りました

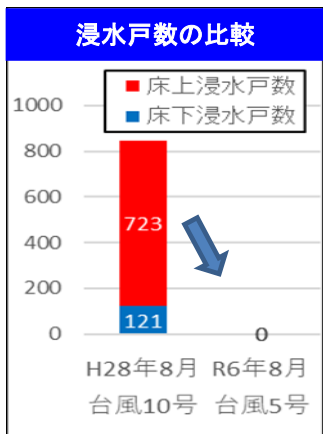
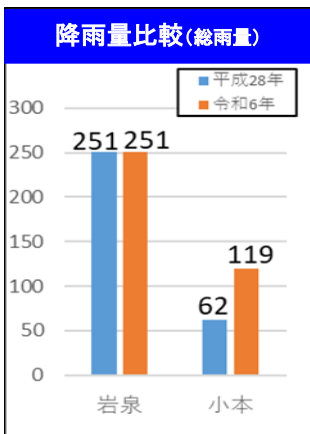
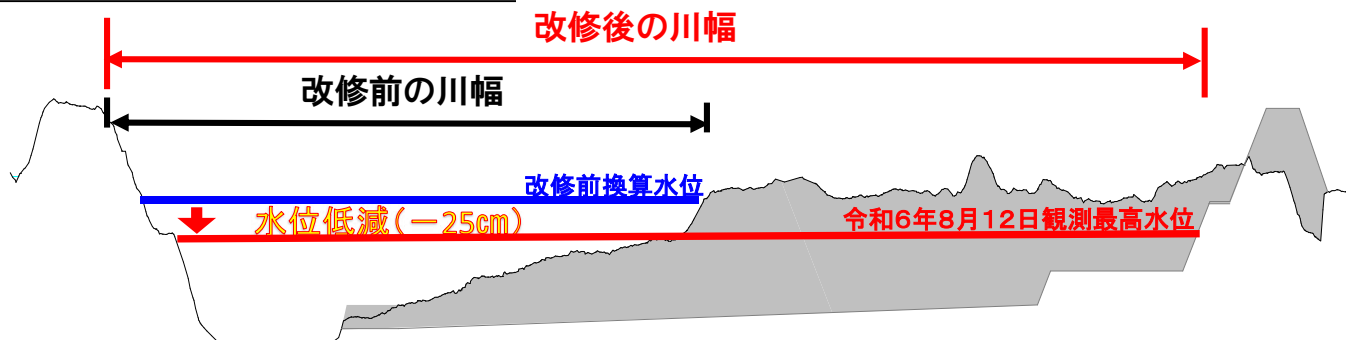
令和6年8月11日から13日にかけての台風第5号の影響により、岩泉雨量局で総雨量251mmの降雨を観測しましたが、河川改修の進捗により、浸水被害がありませんでした。

また、赤鹿水位観測所で観測された水位から、改修前の断面で水位を計算したところ、**25cmの水位低減効果**がありました。

引き続き、工事の早期完成に努め、更なる地域の安全・安心の確保を図っていきます。



横断図(赤鹿水位観測所地点)



携帯・スマートフォンからはこちら

～かわら版に関する問い合わせ先～
沿岸広域振興局土木部岩泉土木センター



【TEL】 0194-22-2890(河川復旧課)

【E-mail】 BJ0010@pref.iwate.jp