

令和6年度

県北広域振興局土木部二戸土木センター

## 主要事業概要



主な事業内容をお知らせします！

「都市計画道路上野西法寺線  
工事説明会」(R6.7.31)

令和6年10月



# ◇事業の内容

## 河川事業


洪水を安全に流下させるため、盛土により堤防を築いたり（**築堤**）、**護岸を設置**するなど、**河川の改修**を行っています。



河川の改修（例）

## 砂防事業

**土石流、がけ崩れ、地すべり**などから生命や財産を守るため、**対策施設の整備**を行っています。



土石流対策施設（砂防えん堤）  
イメージ



がけ崩れ対策施設（例）

## 道路整備

道幅が狭い、急勾配、急カーブなどの解消や市街地における渋滞の緩和などを図るため、**道路の改築**を行っています。

また、通学児童やお年寄りなど、歩行者の安全で安心な通行を確保するため、**歩道の設置**を行っています。



道路の改築（例）



歩道の設置（例）

# ◇工事に着手するまでの流れ

河川や道路等の公共事業では、**測量や設計等の調査**に加え、事業を行うために新たに土地を必要とする場合、その**土地の取得**や建物等の**物件の移転に関する補償**を行った後に、**工事に着手**することとなります。

## 現地測量

測量機器を使って事業予定箇所の地形や建物、構造物などの位置を測定し、地形図を作成します。

## 詳細設計

事業で整備する構造物の構造・材料などの計画図面を作成します。

## 用地測量

隣接所有者の土地との境界を確認します。必要な用地を測量して面積を算定します。

## 物件調査

移転が必要となる建物等を調査します。

## 用地・補償契約

土地の所有者ごとの面積と補償金額を提示し、所有者とよく話し合い、協力をお願いします。


土地の売買契約や物件移転補償契約を結びます。

登記・物件移転の完了を確認し、補償金を支払います。

## 工事着手



現地測量



詳細設計



用地測量・物件調査



所有者と話し合い



契約締結



登記・物件移転完了



補償金の支払い



# 令和6年度 主要事業概要一覧

## 災害に強い社会基盤を整えます

番号	河川路線名	市町村	箇所名	事業内容	ページ
①	一級河川馬淵川水系安比川	二戸市	かんざき 門崎	河川の改修	1
②	一級河川馬淵川水系馬淵川	一戸町	ほんちょう むかいまち せきや 本町・向町、関屋	河川の改修	2
③	砂防施設 石切所の沢	二戸市	いしきりところ 石切所	土石流対策施設の整備	3
④	砂防施設 中屋敷の沢（2）	一戸町	なかやしき 中屋敷	土石流対策施設の整備	4

## 新しい交通ネットワークを中心に、地域経済や暮らしを支える社会基盤を整えます

番号	河川路線名	市町村	箇所名	事業内容	ページ
⑤	一般県道二戸軽米線	軽米町	しんちょう 新町	道路の改築	5
⑥	一般県道金田一温泉線	二戸市	きんたいち 金田一	道路の改築	6
⑦	主要地方道二戸五日市線	二戸市	かきのきたいら 柿ノ木平	道路の改築	7
⑧	一般国道340号	九戸村	ちょうこうじ 長興寺	歩道の設置	8
⑨	都市計画道路 荒瀬上田面線	二戸市	いわやばし 岩谷橋	橋梁の架替	9
⑩	都市計画道路 上野西法寺線	一戸町	こうぜんじ 高善寺	道路の改築	10

# 災害に強い社会基盤を整えます

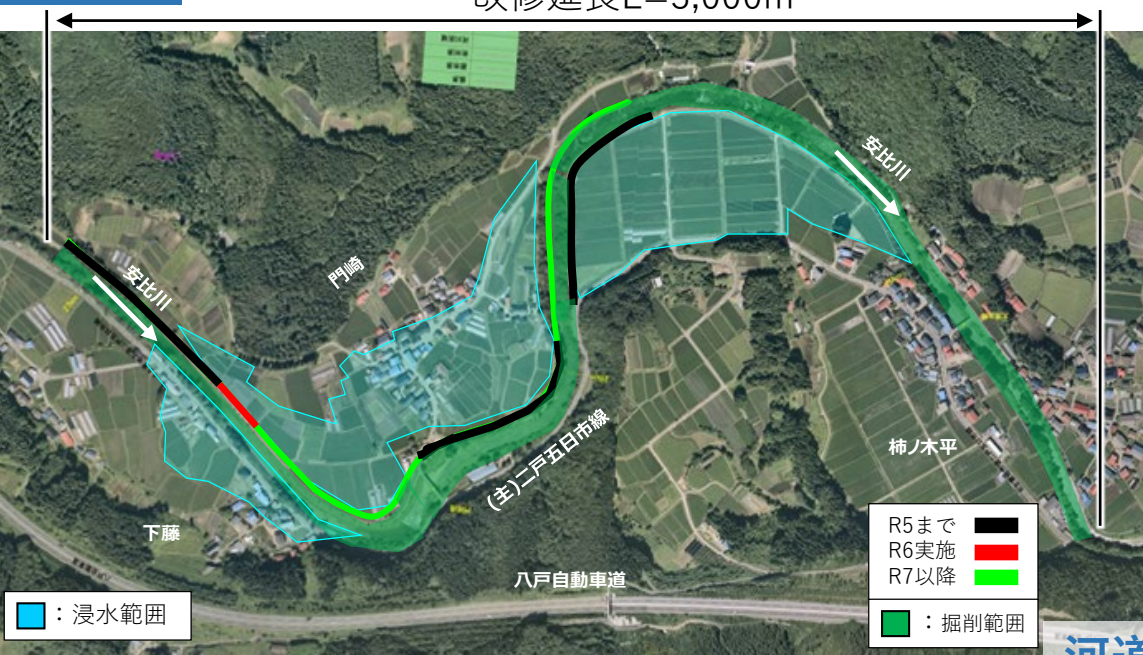
番号	①	施策内容	洪水対策の推進	事業名	基幹河川改修事業
河川路線名	一級河川馬淵川水系安比川		箇所名	二戸市浄法寺町門崎地区 [門崎]	

## 事業概要

洪水による人家への浸水被害を解消することを目的に、堤防や護岸の整備、河道内の掘削などを行っています。

計画概要等	着手年度	R2	完了予定年度	R11	
主な事業内容	全体計画		前年度まで		今年度計画
	計画延長	3,000m	築堤、護岸	約950m	築堤、護岸 約110m
	築堤、護岸、掘削				

## 平面図



## 施工前



## 施工後



河道の拡幅等により浸水被害を軽減！



# 災害に強い社会基盤を整えます

番号	②	施策内容	洪水対策の推進	事業名	基幹河川改修事業ほか
河川路線名	一級河川馬淵川水系馬淵川	箇所名	一戸町本町・向町、関屋地区	[本町・向町、関屋]	

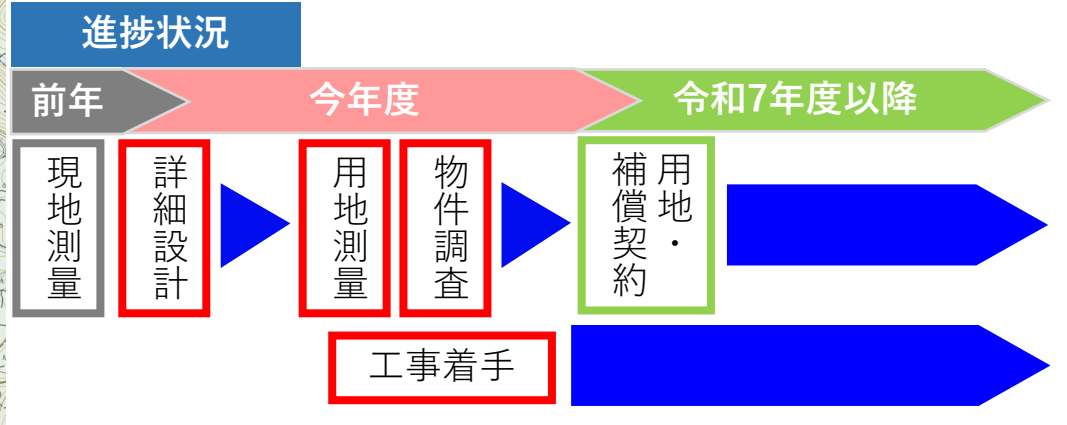
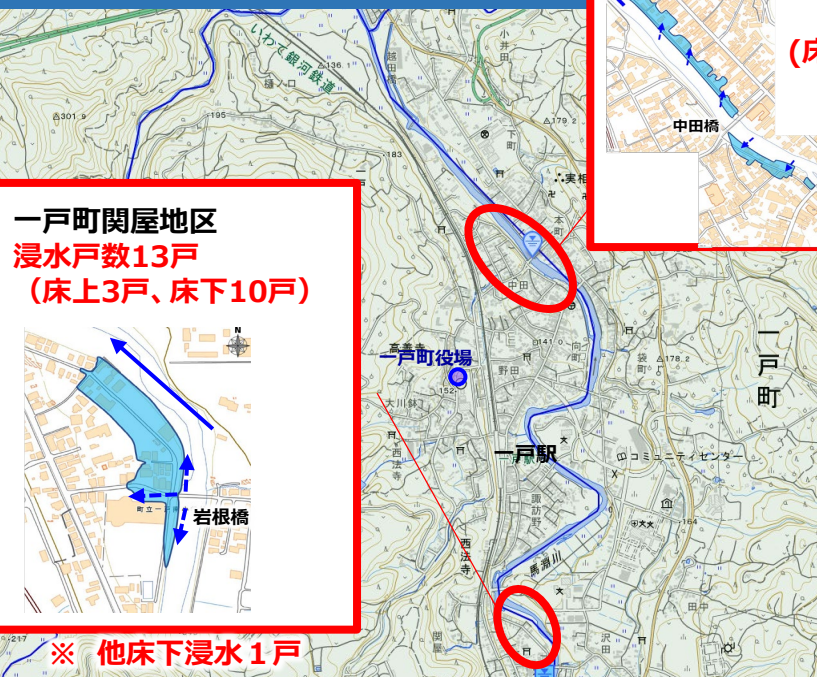
## 事業概要

令和4年8月3日豪雨で、河川の氾濫により家屋浸水34戸の被害が発生したことから、家屋の浸水被害を防止するため、河川改修事業を行っています。

計画概要等	着手年度	R4	完了予定年度	—
-------	------	----	--------	---

主な事業内容	全体計画	前年度まで	今年度計画
	計画延長（調査中） 築堤整備、護岸、掘削、 橋梁の架け替え	現地測量・詳細設計	橋梁詳細設計 用地測量・物件調査 築堤整備、河道掘削

## 令和4年8月豪雨による被害状況



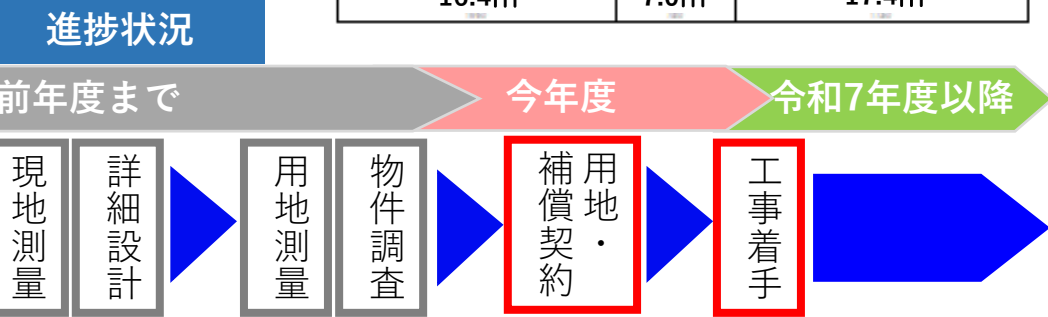
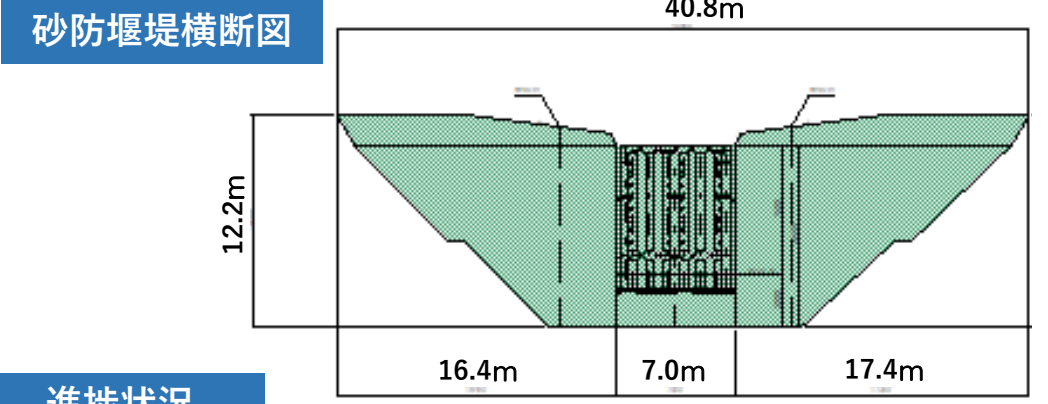
# 災害に強い社会基盤を整えます

番号	③	施策内容	洪水・土砂災害対策の推進	事業名	通常砂防事業
河川路線名	石切所の沢		箇所名	二戸市石切所地区	[石切所の沢]

## 事業概要

石切所の沢地区は、保全対象家屋23戸、国道4号（緊急輸送道路）、県立北桜高校工業校舎（避難場所）があります。当該箇所で土砂災害が発生した際には甚大な被害発生の恐れがあり、地域の安心、安全の確保を図るために、砂防えん堤などの施設整備を行います。

計画概要等	着手年度	R2	完了予定年度	R8
主な事業内容	全体計画		前年度まで	今年度計画
	砂防えん堤	1基	現地測量・詳細設計 用地測量・物件調査 用地買収・物件補償	用地買収・物件補償 工事用道路





# 災害に強い社会基盤を整えます

番号	④	施策内容	洪水・土砂災害対策の推進	事業名	通常砂防事業
河川路線名	中屋敷の沢（2）		箇所名	一戸町中屋敷地区	[中屋敷の沢（2）]

## 事業概要

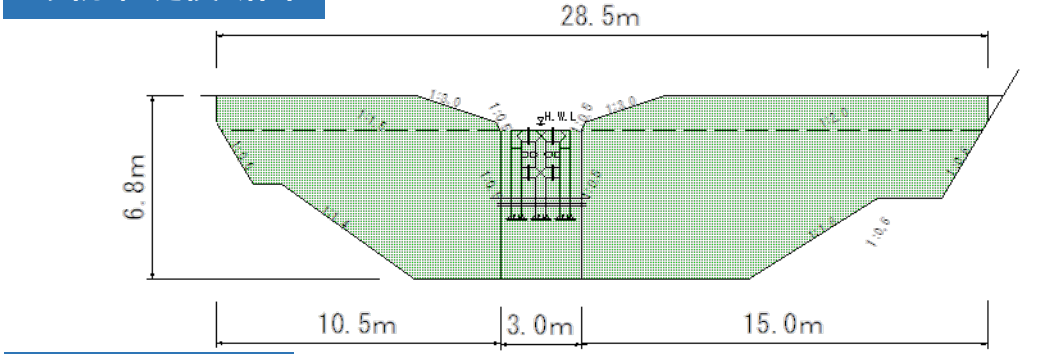
中屋敷の沢（2）地区は、保全対象家屋103戸、国道4号（緊急輸送道路）、小鳥谷保育所等の公共施設があります。当該箇所では土砂災害が発生した際には甚大な被害発生恐れがあり、地域の安心、安全の確保を図るために、砂防えん堤などの施設整備を行います。

計画概要等	着手年度	R4	完了予定年度	R9
主な事業内容	全体計画		前年度まで	今年度計画
	砂防えん堤	1基	現地測量・詳細設計	用地測量・物件調査 用地買収・物件補償
	溪流保全工	1式		

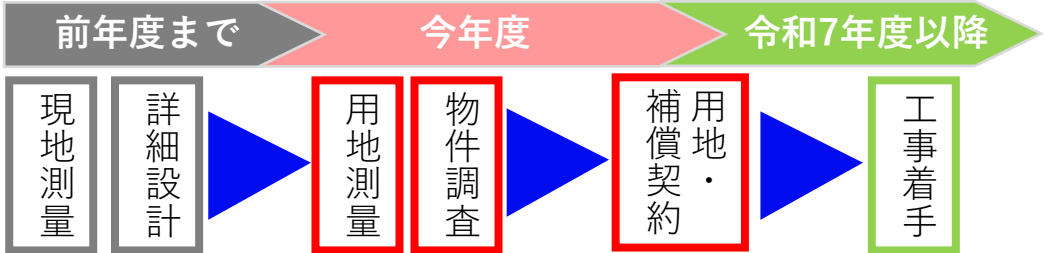
## 概要図



## 砂防堰堤横断面図



## 進捗状況





# 新しい交通ネットワークを中心に、地域経済や暮らしを支える社会基盤を整えます


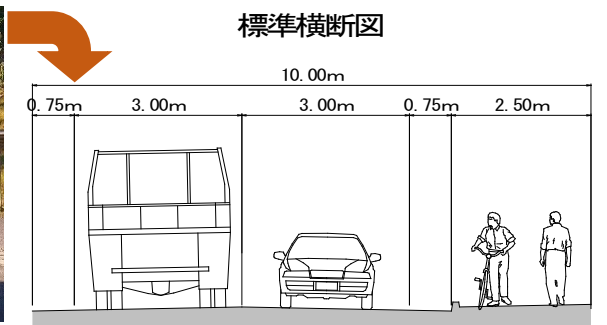
番号	⑤	施策内容	物流の効率化を支える道路の整備	事業名	地域連携道路整備事業
河川路線名	一般県道二戸軽米線		箇所名	軽米町新町地内	[新町]

## 事業概要

事業箇所の軽米町新町付近は、軽米町中心部に位置し、小学校、中学校及び高校が隣接し児童生徒の通学路であると共に、軽米町役場等の公共施設も多く存在しています。しかし、歩道がなく、車道の幅も狭く、見通しも悪いことから、道路改良により車両や歩行者の安全で安心な通行を確保するものです。

計画概要等	着手年度	R2	完了予定年度	R9
-------	------	----	--------	----

	全体計画	前年度まで	今年度計画
主な事業内容	計画延長 1,300m 2車線区間700m 1.5車線区間600m (幅5.0m)	測量・設計 用地測量・建物調査 用地買収・物件補償	用地買収・物件補償



安全で安心な通行を確保！！

# 新しい交通ネットワークを中心に、地域経済や暮らしを支える社会基盤を整えます

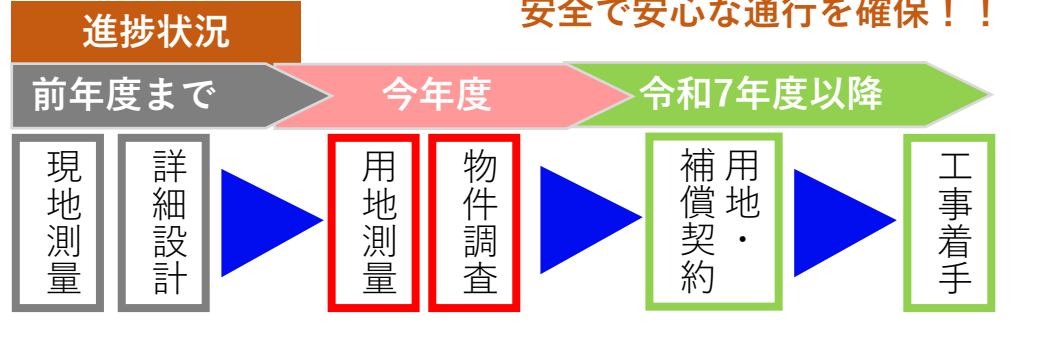
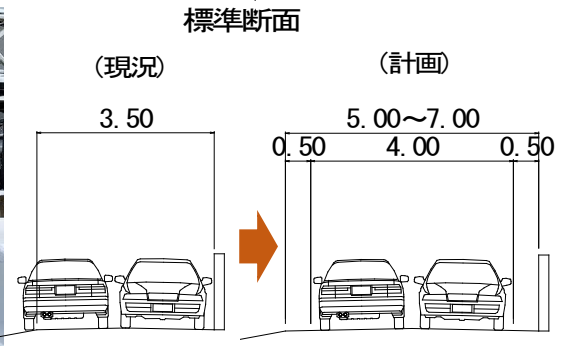
番号	⑥	施策内容	観光の活性化を図るための道路の整備	事業名	地域連携道路整備事業
河川路線名	一般県道金田一温泉線		箇所名	二戸市金田一地内	[金田一]

## 事業概要

当該路線は、道路幅員が狭いうえ、見通しの悪いカーブが連続するなど自動車、歩行者ともに安全で円滑な通行に支障となっており、車両のすれ違い困難の解消等を行い、温泉地までのアクセス道路及び生活道路として安全で安心な通行を確保するものです。

計画概要等	着手年度	R4	完了予定年度	R7
主な事業内容	全体計画		前年度まで	今年度計画
	計画延長 600m 1.5車線区間600m (幅5.0m)		道路詳細設計	用地測量・建物調査

## 概要図



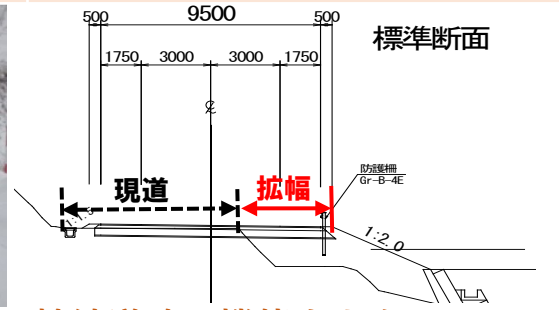


番号	⑦	施策内容	物流の効率化を支える道路の整備	事業名	地域連携道路整備事業
河川路線名	主要地方道二戸五日市線		箇所名	二戸市浄法寺字柿ノ木平地内 [柿ノ木平]	

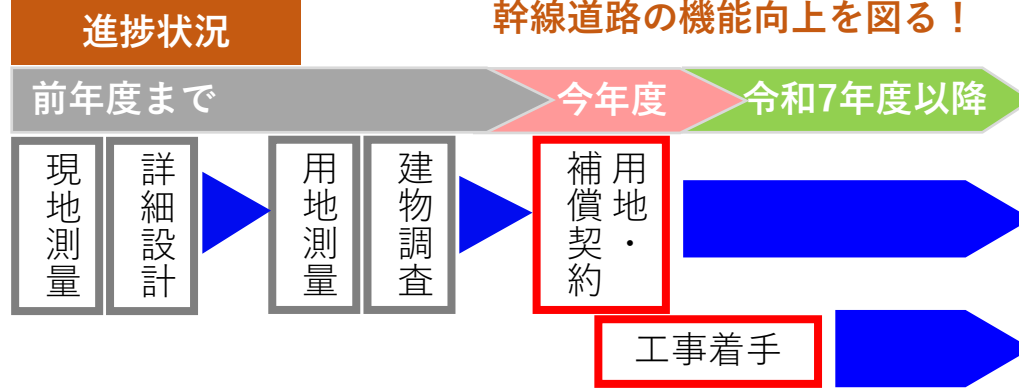
## 事業概要

当該路線は、岩手県北部の産業・経済活動を支える幹線道路であり、八戸自動車道の代替路線としての重要な役割も担っています。このことから、道路幅員が狭く、見通しの悪いなど自動車、歩行者ともに安全で円滑な通行に支障となっている箇所の解消を図り、幹線道路の機能の向上を図るものです。

計画概要等	着手年度	R3	完了予定年度	R12
主な事業内容	全体計画		前年度まで	
	計画延長	1,880m	測量・設計 用地測量・建物調査 用地買収・物件補償	
	今年度計画		用地買収・物件補償 道路改良工事	



幹線道路の機能向上を図る！



# 新しい交通ネットワークを中心に、地域経済や暮らしを支える社会基盤を整えます

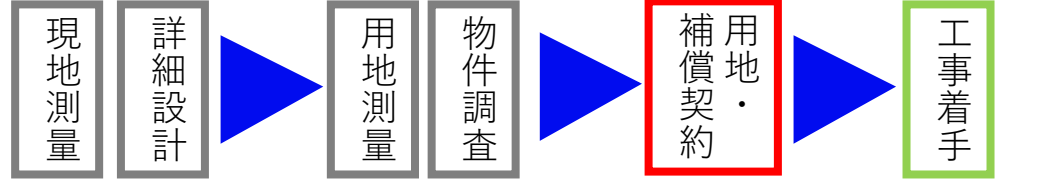
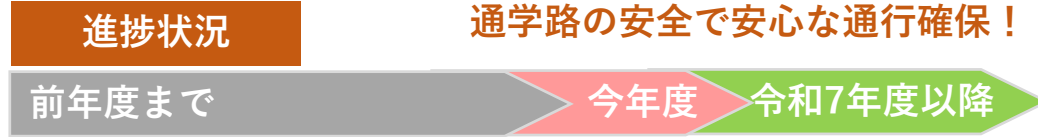
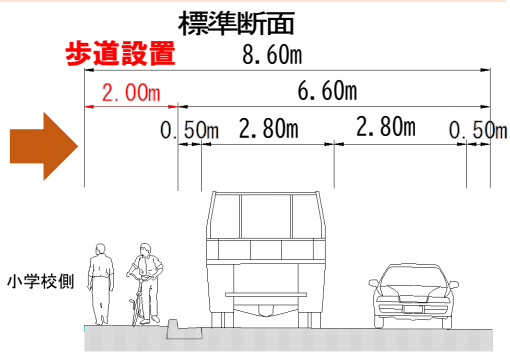
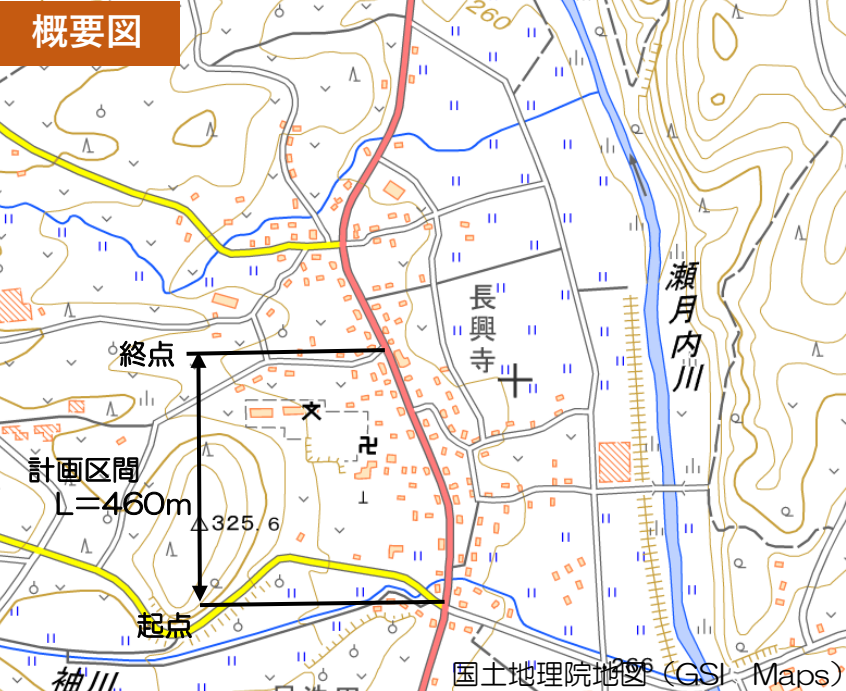
番号	⑧	施策内容	歩道整備の推進	事業名	道路環境改善事業(交通安全)
河川路線名	一般国道340号		箇所名	九戸村長興寺地内 [長興寺]	

## 事業概要

当該事業区間は、長興寺小学校の通学路区域に指定されているにも関わらず歩道が未整備であることから、通学児童はもとより、地元住民の安全で安心な通行を確保するため、歩道が設置されていない区間について歩道整備を進めます。

計画概要等	着手年度	R3	完了予定年度	R8
-------	------	----	--------	----

主な事業内容	全体計画	前年度まで	今年度計画
	計画延長 460m	測量・設計 用地測量・建物調査 用地買収・物件補償	用地買収・物件補償





番号	⑨	施策内容	都市計画道路整備の推進	事業名	都市計画道路整備事業
河川路線名	都市計画道路荒瀬上田面線		箇所名	二戸市字福岡地内	[岩谷橋]

## 事業概要

当該箇所の落久保交差点は、二戸市の東西と南北に向かう車両等の交通量が多い箇所ですが、右折レーンがなく、歩道も狭小であるため、岩谷橋の架替及び前後道路の線形改良、拡幅、交差点改良により、安全で安心な通行空間の確保と都市内道路の機能向上を図るものです。

計画概要等	着手年度	H22	完了予定年度	R6
主な事業内容	全体計画		前年度まで	今年度計画
	計画延長	224m	橋梁下部工・上部工工事 歩道融雪工事 舗装工事（橋梁部）	道路改良工事（橋梁接続部）

## 位置図



道路改良（橋梁接続部）区間





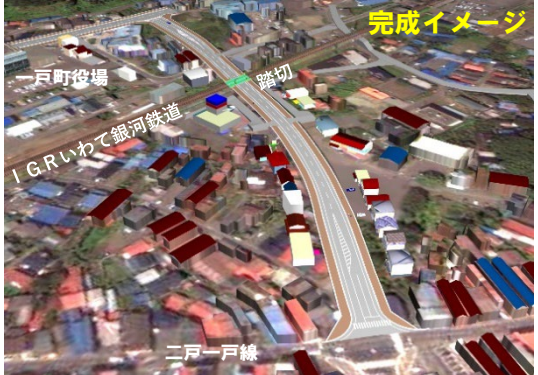
# 新しい交通ネットワークを中心に、地域経済や暮らしを支える社会基盤を整えます

番号	⑩	施策内容	都市計画道路整備の推進	事業名	都市計画道路整備事業
河川路線名	都市計画道路上野西法寺線		箇所名	一戸町高善寺地内 [高善寺]	

## 事業概要

市街地における鉄道の東西を結ぶ既存の道路は、幅員が狭く車両のすれ違いが困難であり、歩道が整備されていない状況であることから、都市計画道路の整備により、車両の円滑な通行と歩行者の安全を確保するとともに、一戸駅や公共施設等へのアクセス向上を図るものです。

計画概要等	着手年度	H29	完了予定年度	R7
主な事業内容	全体計画	前年度まで		今年度計画
	計画延長	595m	測量・設計、用地測量・建物調査、 用地買収・物件補償、 鉄道（IGR）踏切の設計	物件補償 鉄道（IGR）踏切の設計 道路改良工事



【幅員構成】 単位：m

4.0		9.0			4.0
歩道	1.5 路肩	3.0 車道	3.0 車道	1.5 路肩	歩道

市街地の東西アクセスの向上！

