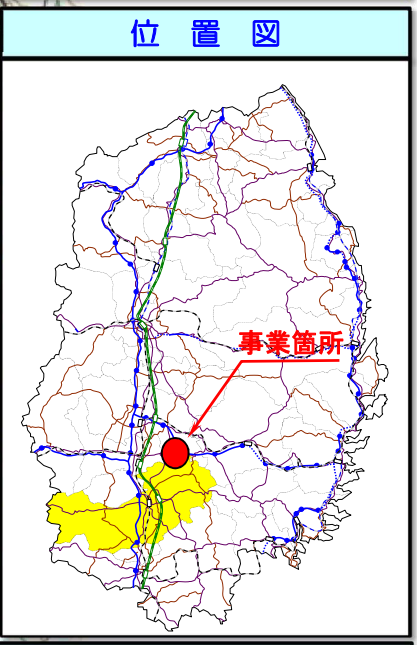
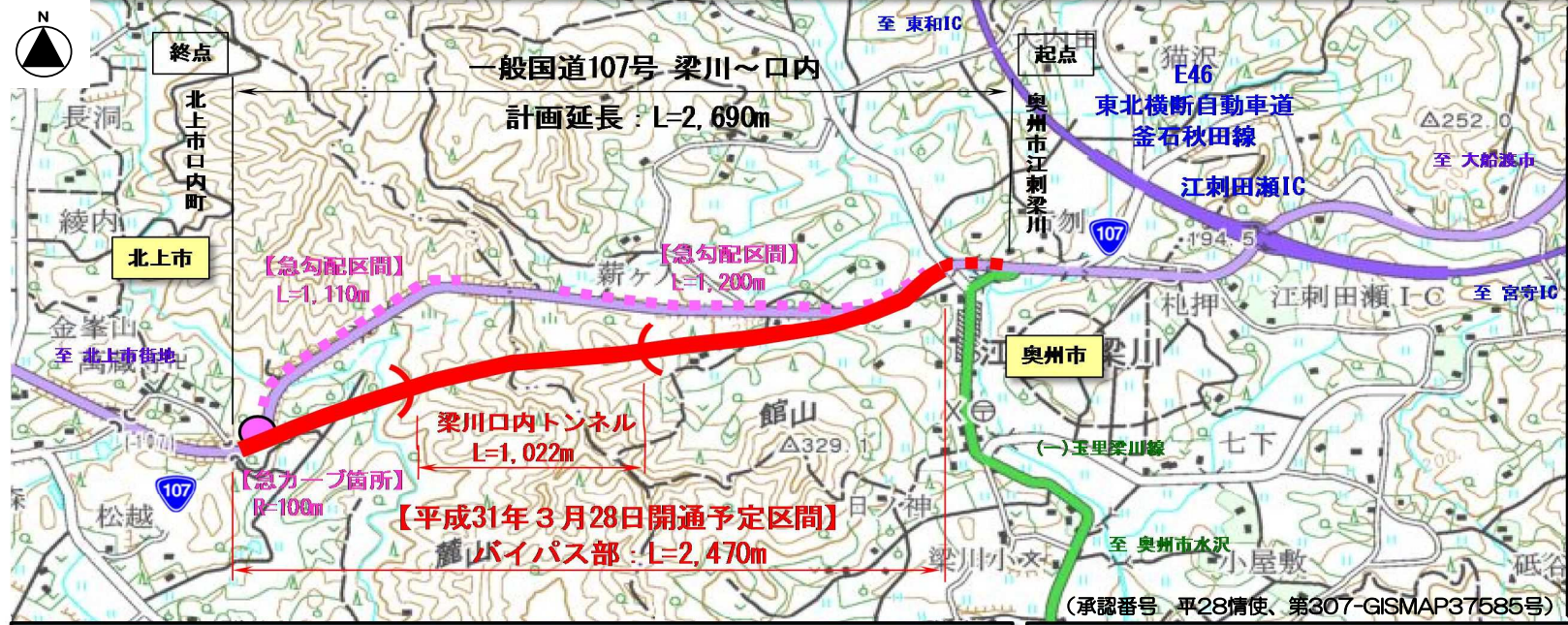


# 一般国道107号 梁川～口内

## 事業概要

- 一般国道107号は、岩手県大船渡市を起点とし、奥州市、北上市等を経由して秋田県由利本荘市に至る岩手県南部を横断する幹線道路であり、東北横断自動車道釜石秋田線等の復興道路を補完する道路として、三陸復興道路整備事業における復興支援道路に位置付け。
- 奥州市江刺梁川から北上市口内町の区間は、急カーブや急勾配が連続する隘路で交通事故が多発するなど、安全で円滑な交通の支障となっていることから、本工区の整備により、東北横断自動車道釜石秋田線江刺田瀬ICへのアクセス性を向上し、物流効率化や地域活性化等を促進するもの。
- 平成28年度から梁川口内トンネル（L=1,022.0m）の工事に着手し、平成30年10月までにトンネル本体工事が完成。現在、トンネル内の舗装・設備工事及びトンネル前後の道路改良舗装工事等を推進しており、平成31年3月28日にバイパス部約2.5kmが開通予定。



### 計画概要

|          |                         |
|----------|-------------------------|
| 計画延長     | 2,690m                  |
| 区間       | 起点 奥州市江刺梁川<br>終点 北上市口内町 |
| 計画幅員     | 一般部 6.5(9.5-12.0)m      |
|          | トンネル部 6.5(8.0)m         |
| 車線数      | 2車線                     |
| 道路の区分    | 第3種第2級                  |
| 設計速度     | 60km/h                  |
| 事業期間(予定) | 2013(H25)-2020          |
| 全体事業費    | 4,990百万円                |

※1 ( )はトンネル部  
※2 バイパス部は歩道未設置

### 事業工程表(予定)

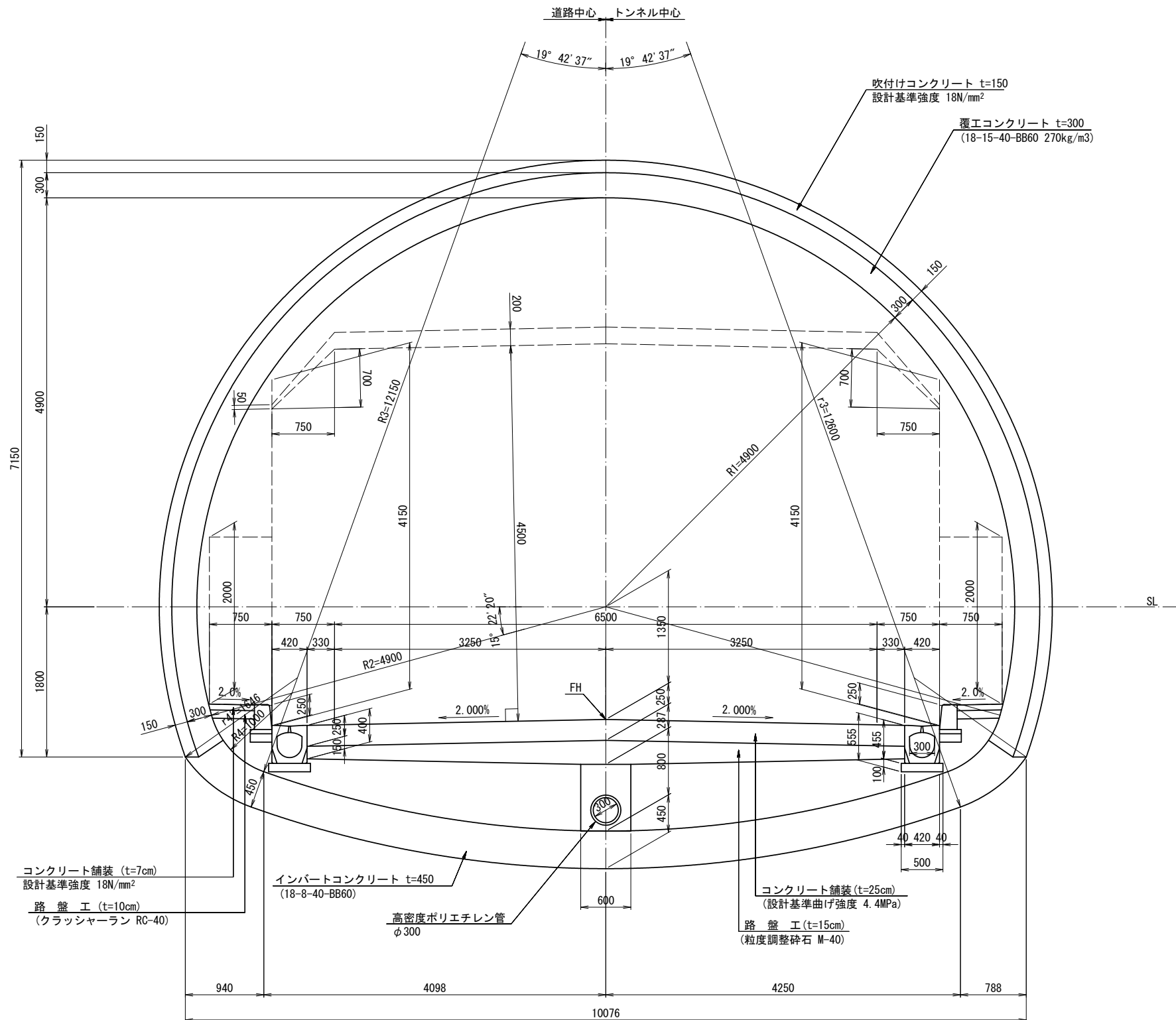
| 区分                 | 年度 | 2015 (H27) | 2016 (H28) | 2017 (H29)     | 2018 (H30)                | 2019 (H31)         | 2020 |
|--------------------|----|------------|------------|----------------|---------------------------|--------------------|------|
| 梁川口内トンネル           |    |            |            | H29.3.27 安全新観察 | H30.5.29貫通式 (H30.4.20実貫通) | H31.3.31 バイパス部供用開始 |      |
| 道路改良舗装(バイパス部)      |    |            |            |                |                           |                    |      |
| 道路改良舗装(現道拡幅部) 現道補修 |    |            |            |                |                           |                    |      |

【2020】 事業完了

# 標準断面図 (3)

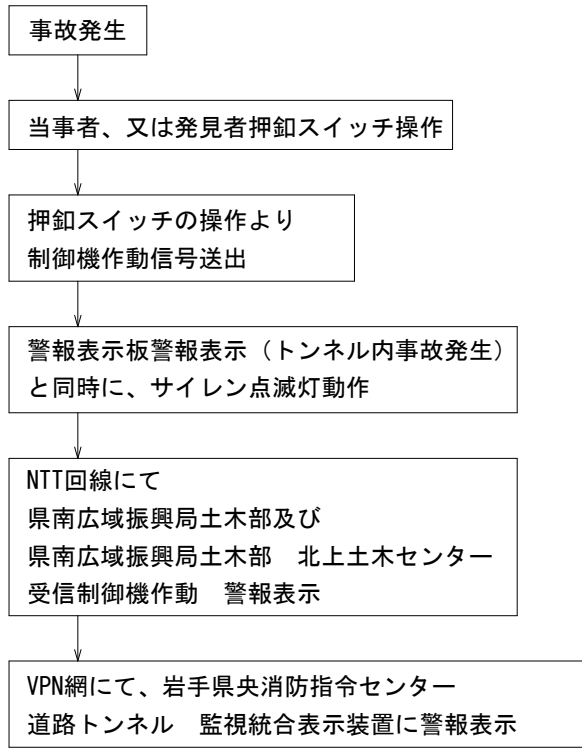
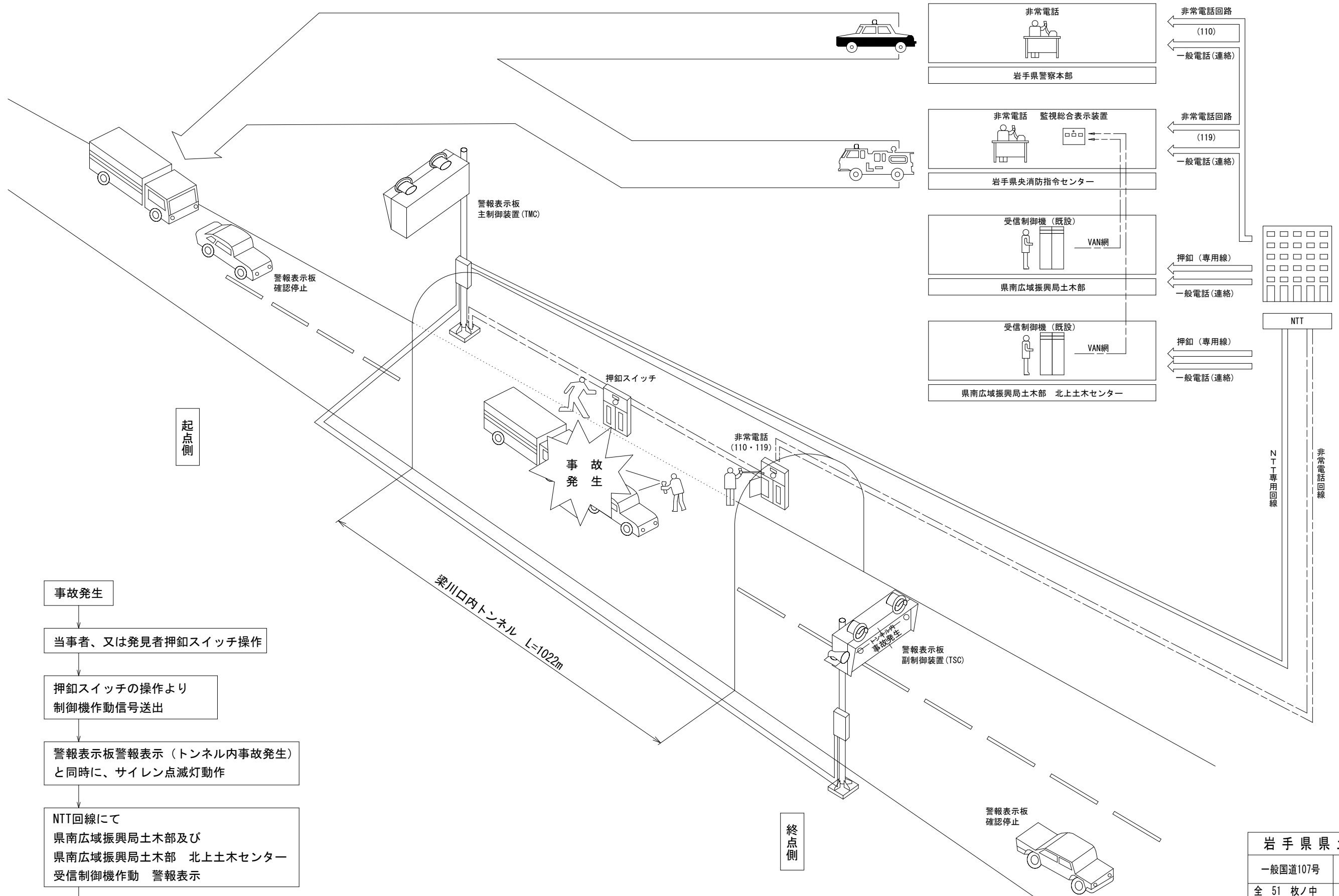
S=1:30

## D I -b 断面



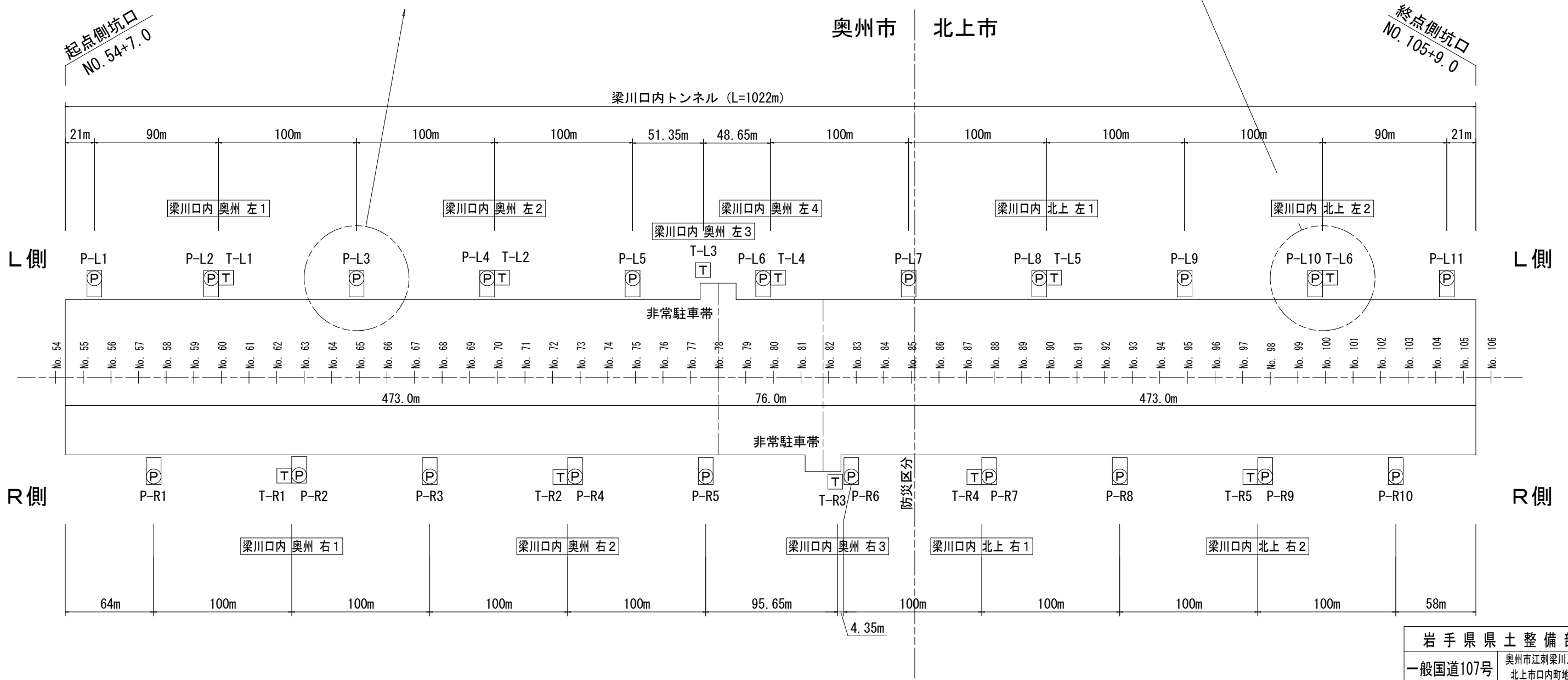
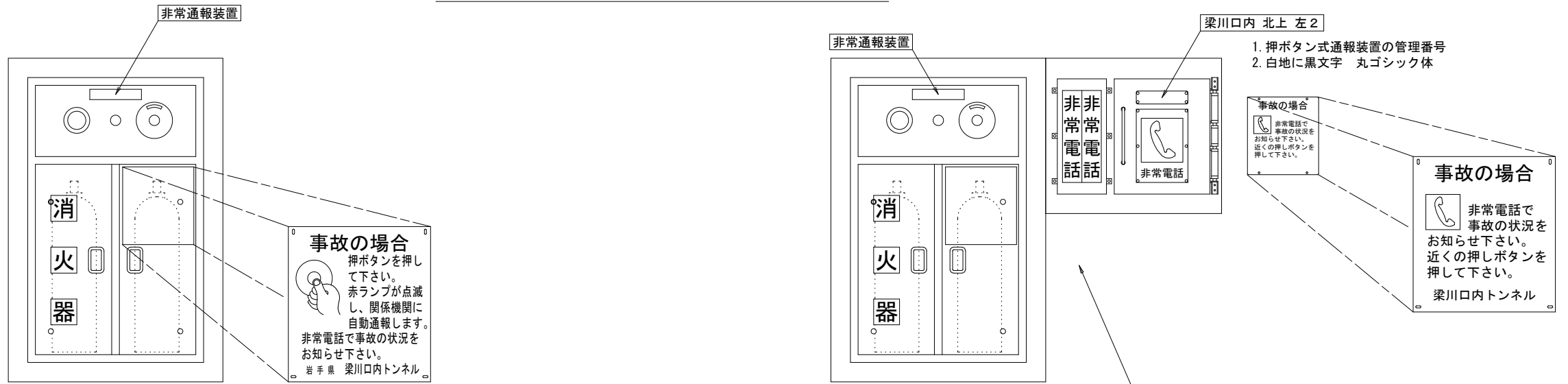
|                         |                       |
|-------------------------|-----------------------|
| 岩手県県土整備部                |                       |
| 一般国道107号                | 北上市口内町及び<br>奥州市江刺梁川地内 |
| 全<br>其の                 | 枚ノ中<br>標準断面図 (3)      |
| 平成 27 年度                |                       |
| 一般国道107号(仮称) 梁川トンネル築造工事 |                       |
| 縮 尺                     | 1:30                  |

# トンネル管理システム図



|                          |                   |
|--------------------------|-------------------|
| 岩手県県土整備部                 |                   |
| 一般国道107号                 | 奥州市江刺梁川及び北上市口内町地内 |
| 全 51 枚 / 中 其 3           | トンネル管理システム図       |
| 平成 30 年度                 |                   |
| 一般国道107号 (仮称) 梁川トンネル設備工事 |                   |
| 縮 尺                      | —                 |

# トンネル機器管理番号図



|                         |                   |
|-------------------------|-------------------|
| 岩手県県土整備部                |                   |
| 一般国道107号                | 奥州市江刺梁川及び北上市口内町地内 |
| 全 51 枚ノ中<br>其 37        | トンネル機器管理番号図       |
| 平成 30 年度                |                   |
| 一般国道107号(仮称) 梁川トンネル設備工事 |                   |
| 縮 尺                     | 1/2,000           |