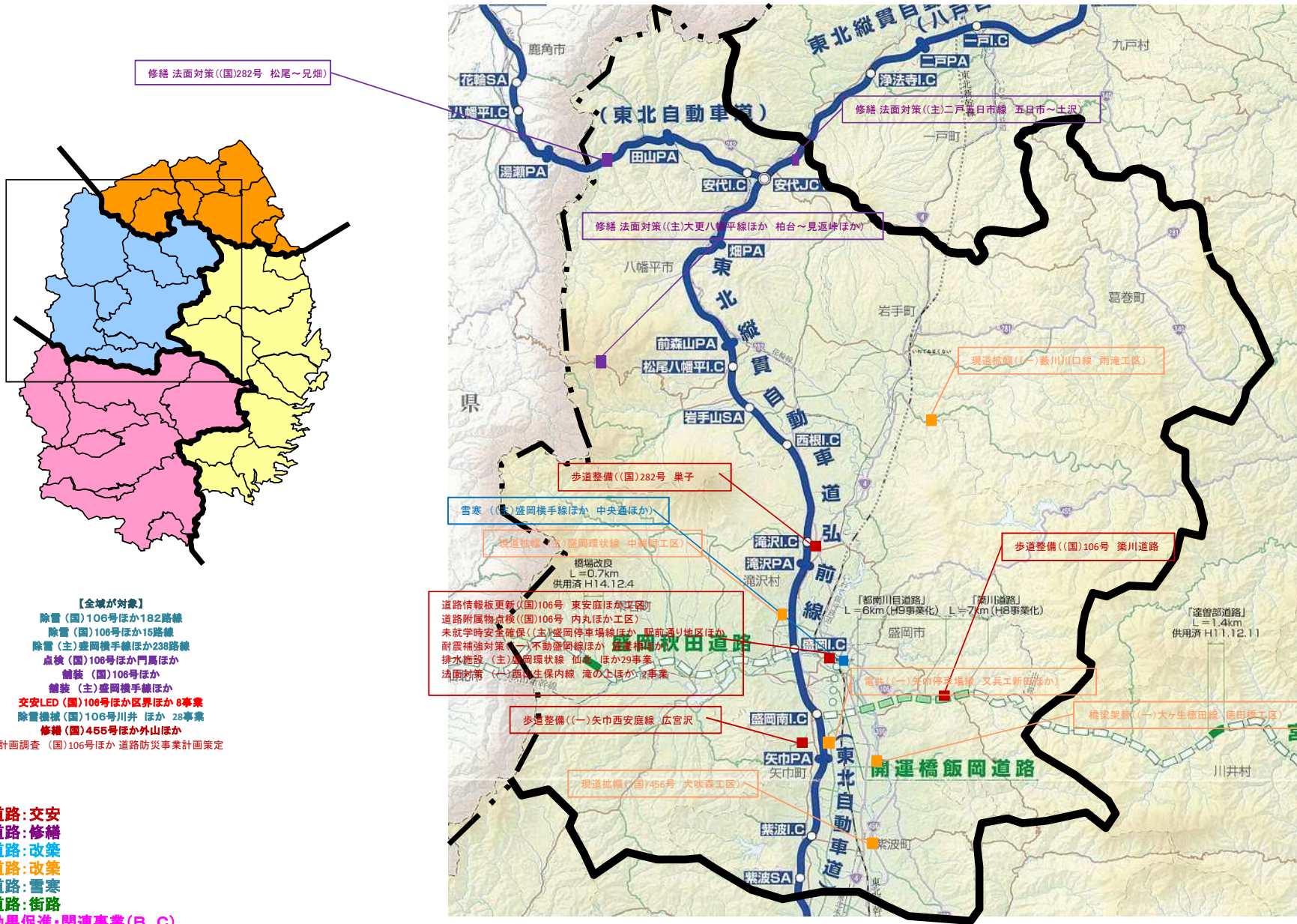
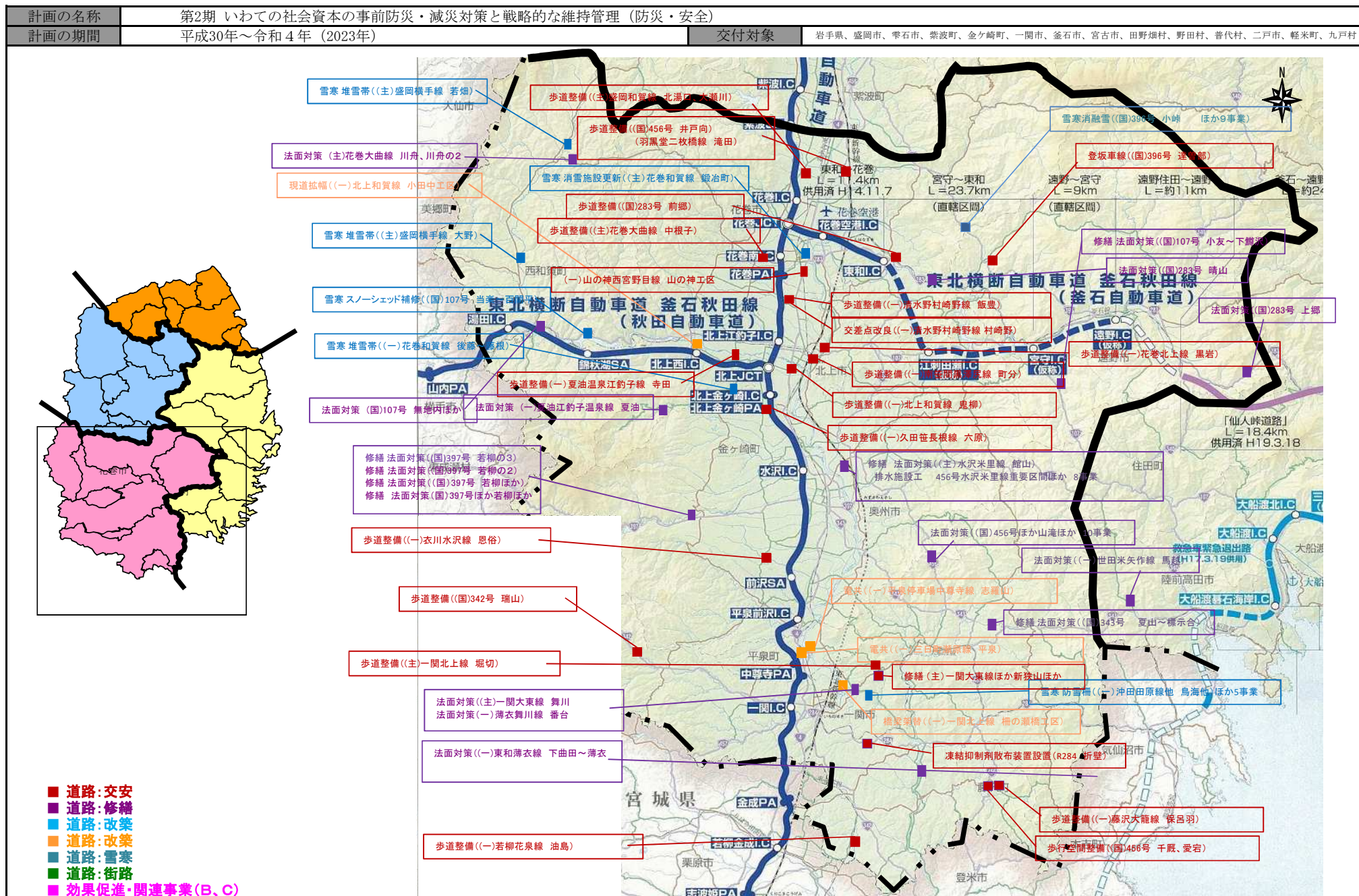


(参考図面) 社会資本整備総合交付金 (防災・安全交付金)

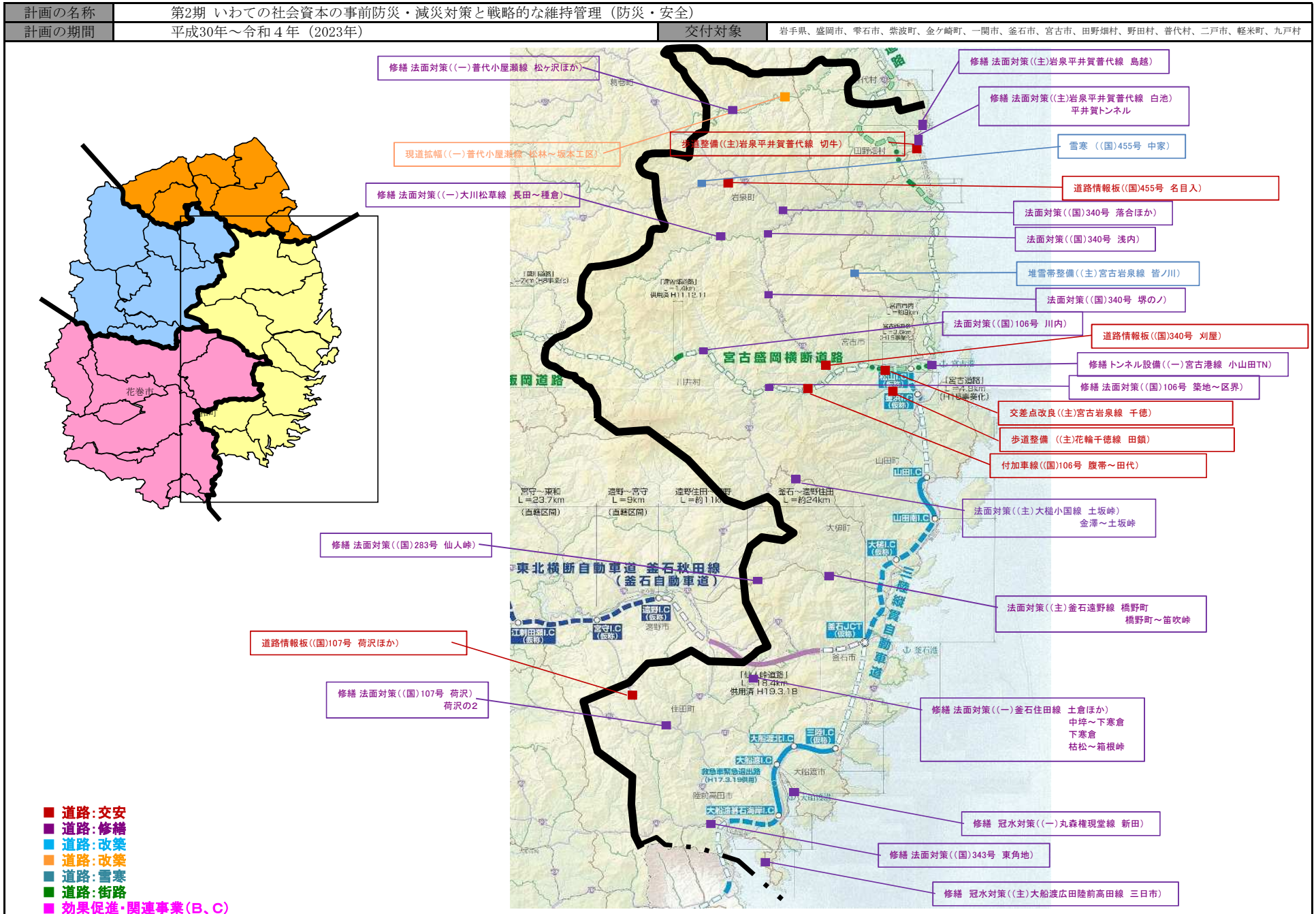
計画の名称	第2期 いわての社会資本の事前防災・減災対策と戦略的な維持管理 (防災・安全)		
計画の期間	平成30年～令和4年 (2023年)	交付対象	岩手県、盛岡市、雫石市、紫波町、金ヶ崎町、一関市、釜石市、宮古市、田野畑村、野田村、普代村、二戸市、軽米町、九戸村



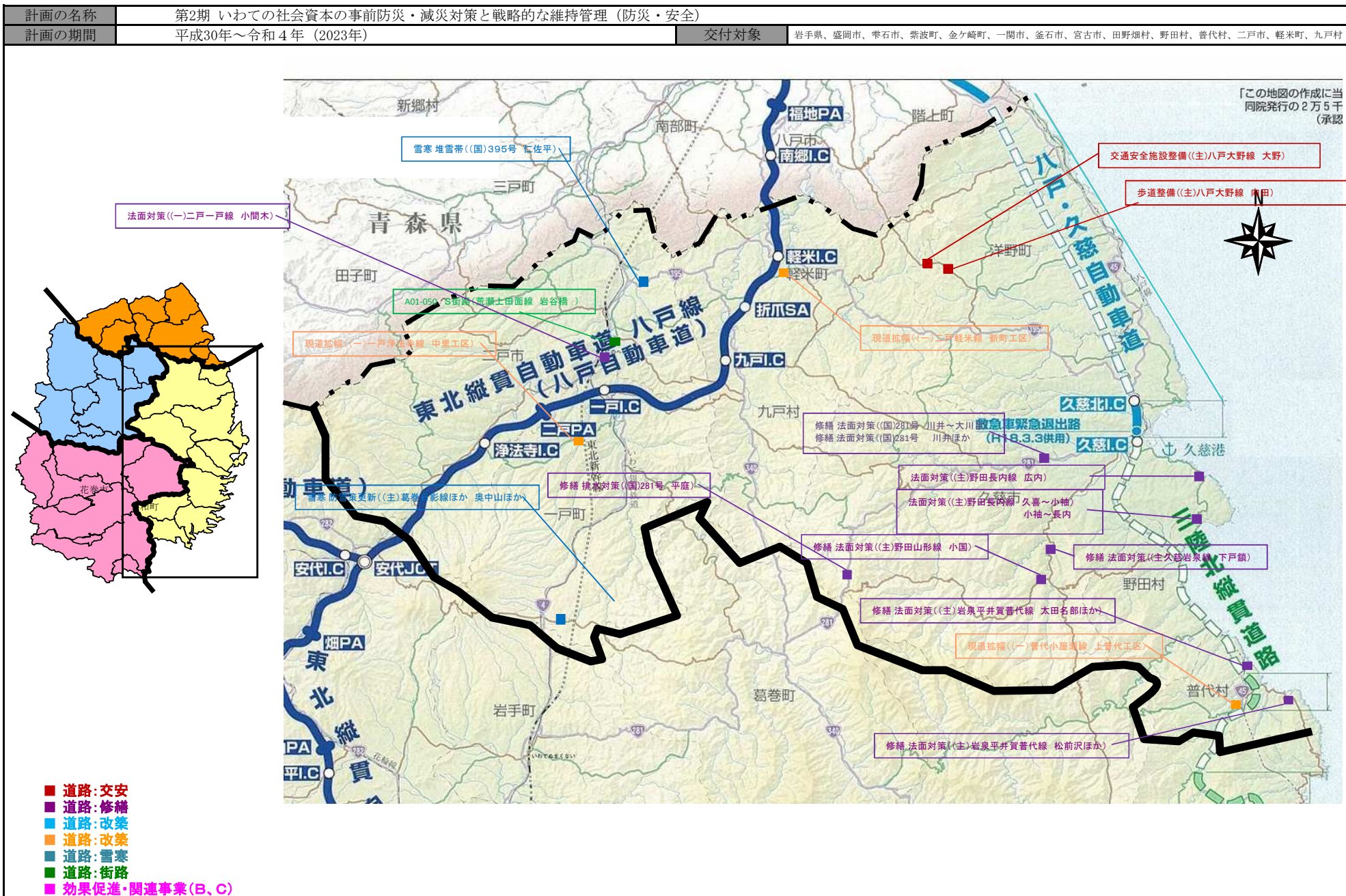
(参考図面) 社会資本整備総合交付金 (防災・安全交付金)



(参考図面) 社会資本整備総合交付金 (防災・安全交付金)



(参考図面) 社会資本整備総合交付金 (防災・安全交付金)



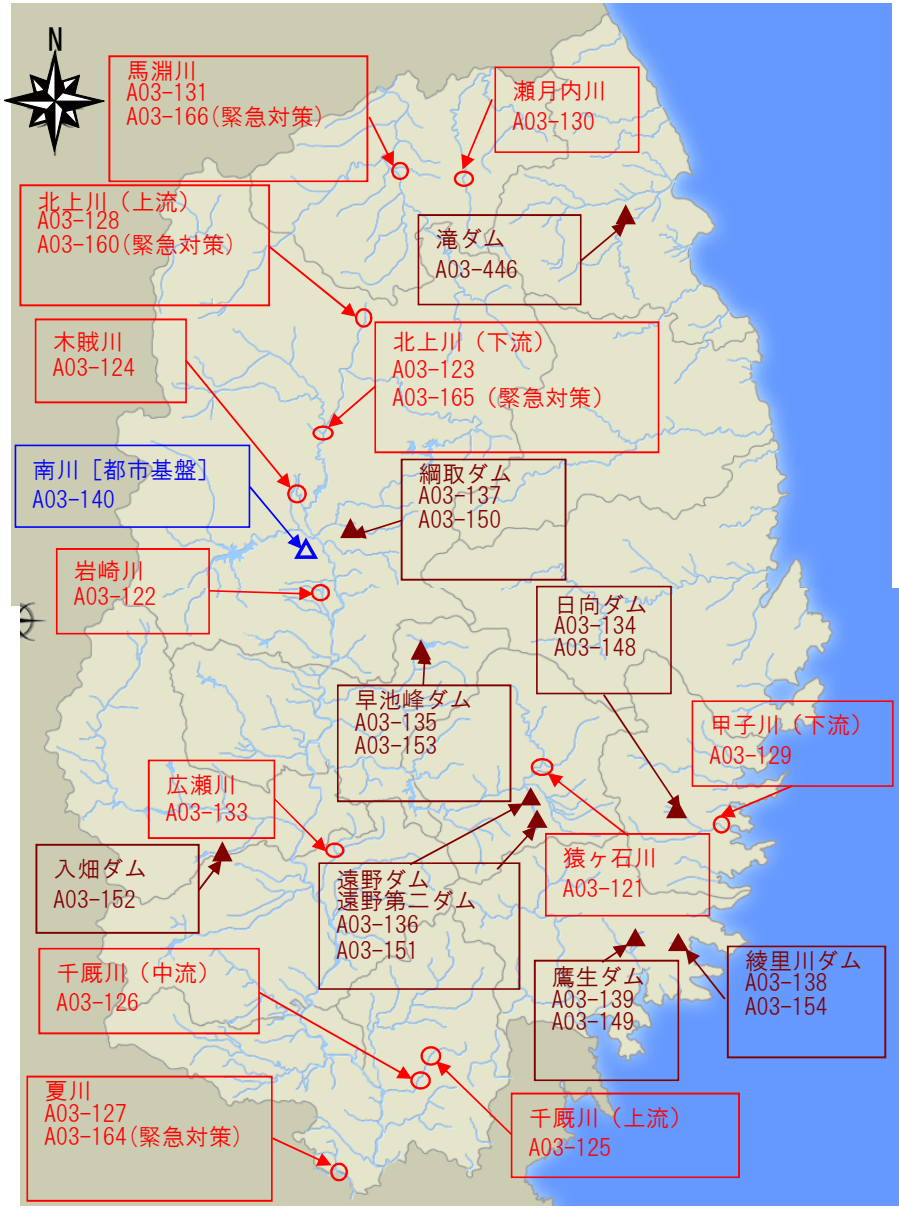
(参考図面) 防災・安全交付金 (河川事業)

計画の名称	第2期 いわての社会資本の事前防災・減災対策と戦略的な維持管理 (防災・安全)		
計画の期間	平成30年度 ~ 平成34年度 (5年間)	交付対象	岩手県、盛岡市

- 閉伊川ほか
A03-167(緊急対策)
- 立根川ほか
A03-168
- 北上川ほか
A03-445
- 特構改築
宮古市ほか
A03-132

【凡例】
 防災・安全交付金(通常枠)

- 広域河川
- ▲ 都市基盤河川
- ▲ 堰堤改良



(参考図面) 防災・安全交付金（その他総合的な治水事業）

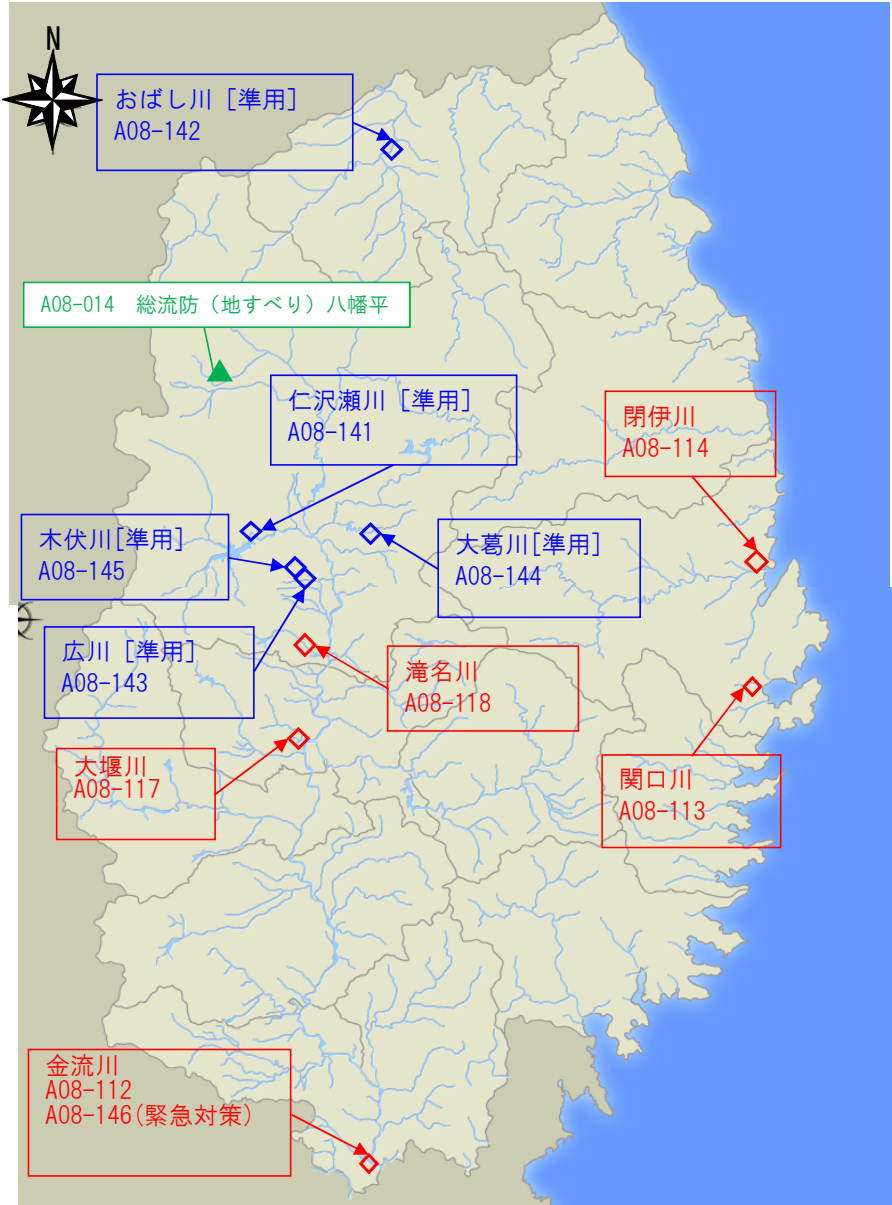
計画の名称	第2期 いわての社会資本の事前防災・減災対策と戦略的な維持管理（防災・安全）	
計画の期間	平成30年度 ～ 平成34年度（5年間）	交付対象 岩手県、盛岡市、滝沢市、八幡平市、二戸市、陸前高田市、軽米町、奥州市

A08-015 総流防（情報基盤）北上川圏域
 A08-016 総流防（情報基盤）馬淵川圏域
 A08-017 総流防（情報基盤）三陸圏域

総流防（効果促進）
 洪水浸水想定区域図作成 C08-001
 ハザードマップ作成等 C08-006～011

総流防（情報基盤）馬淵川圏域 A08-112
 総流防（情報基盤）三陸圏域 A08-116
 A08-171
 総流防（情報基盤）北上川圏域 A08-117
 A08-162
 総流防（減災対策）陸前高田市 A08-163
 総流防（減災対策）軽米町 A08-164
 総流防（減災対策）奥州市 A08-170

- 【凡例】
- ◇ その他総合的な治水事業（広域）
 - ◇ その他総合的な治水事業（準用）
 - ▲ その他総合的な治水事業（砂防）
 - ◇ その他総合的な治水事業（効果促



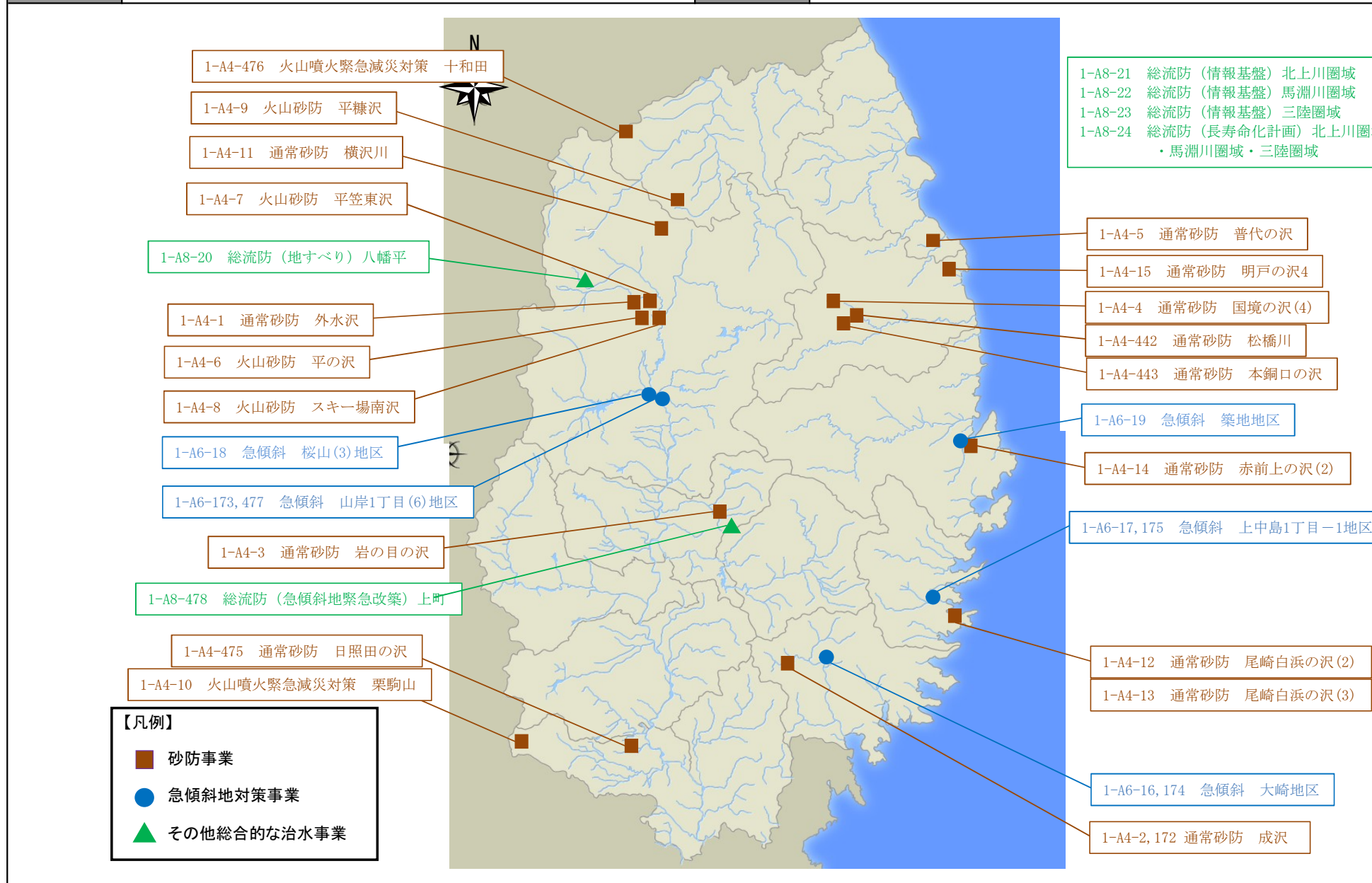
(参考図面) 防災・安全交付金 (海岸事業)

計画の名称	第2期 いわての社会資本の事前防災・減災対策と戦略的な維持管理 (防災・安全)		
計画の期間	平成30年度 ~ 平成34年度 (5年間)	交付対象	岩手県



(参考図面) 防災・安全交付金

計画の名称	第2期 いわたの社会資本の事前防災・減災対策と戦略的な維持管理 (防災・安全)		
計画の期間	平成30年度 ~ 平成34年度 (5年間)	交付対象	岩手県



(参考図面) 防災・安全交付金

計画の名称	いわての社会資本の事前防災・減災対策と戦略的な維持管理 (防災・安全)		
計画の期間	平成30年度 ~ 令和4年度 (5年間)	交付対象	岩手県

