

令和4年度第3回岩手県公共事業評価専門委員会
現地調査行程表

1 調査日時及び調査対象事業

令和4年8月1日（月）10:55～14:10

- (1) 中山間地域総合整備事業（生産基盤）市野々地区（一関市）
(2) 地域連携道路整備事業（地域密着型）一般県道北上和賀線小田中（北上市）

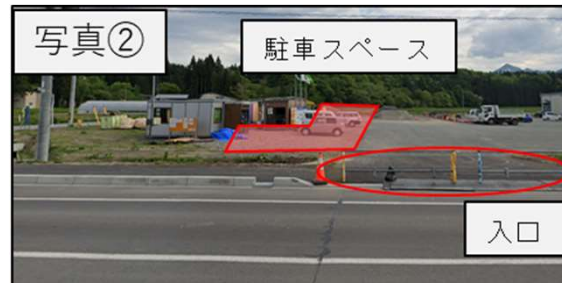
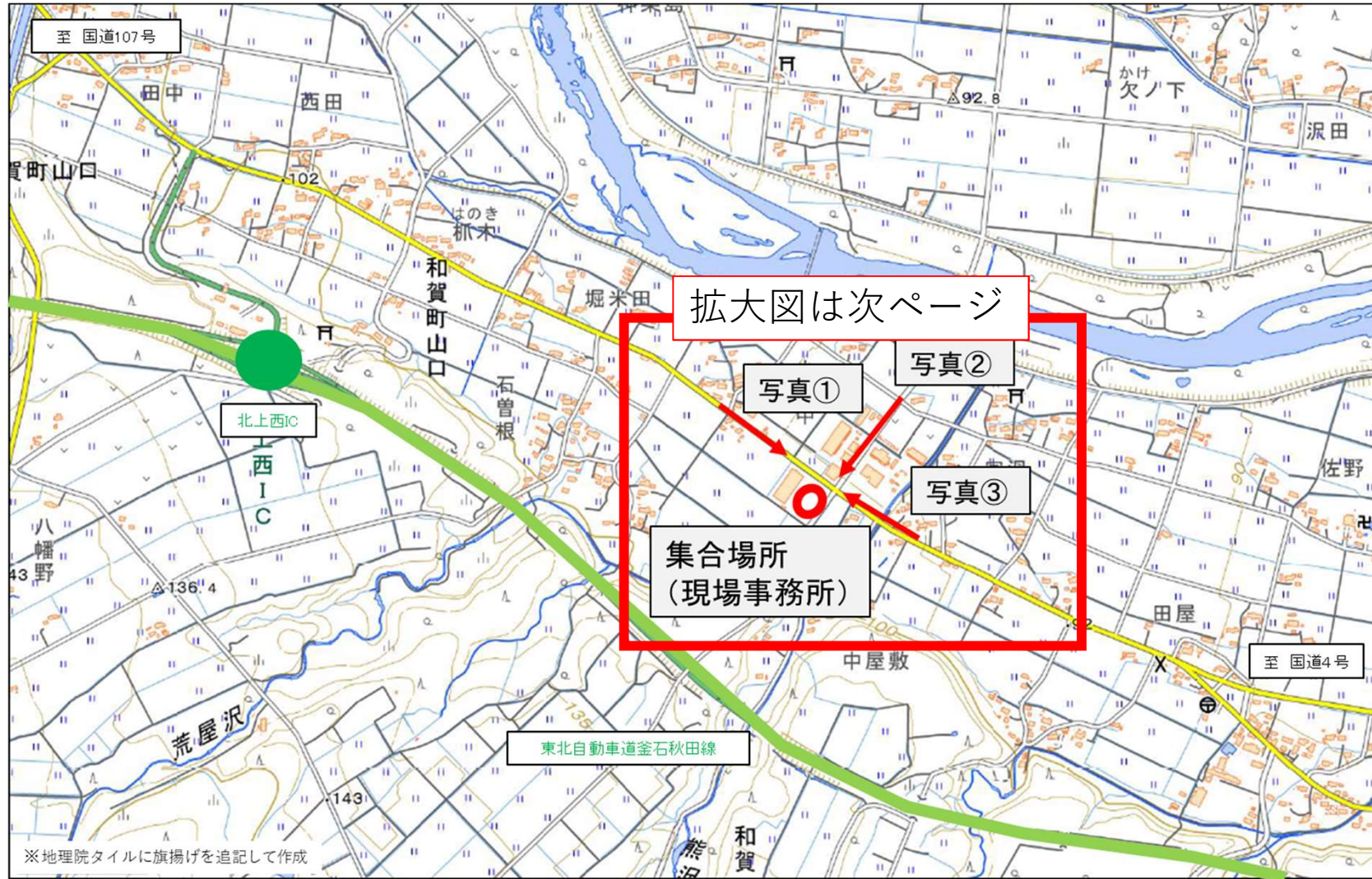
2 集合時刻及び集合場所

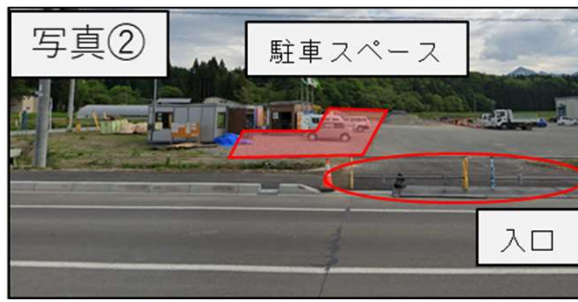
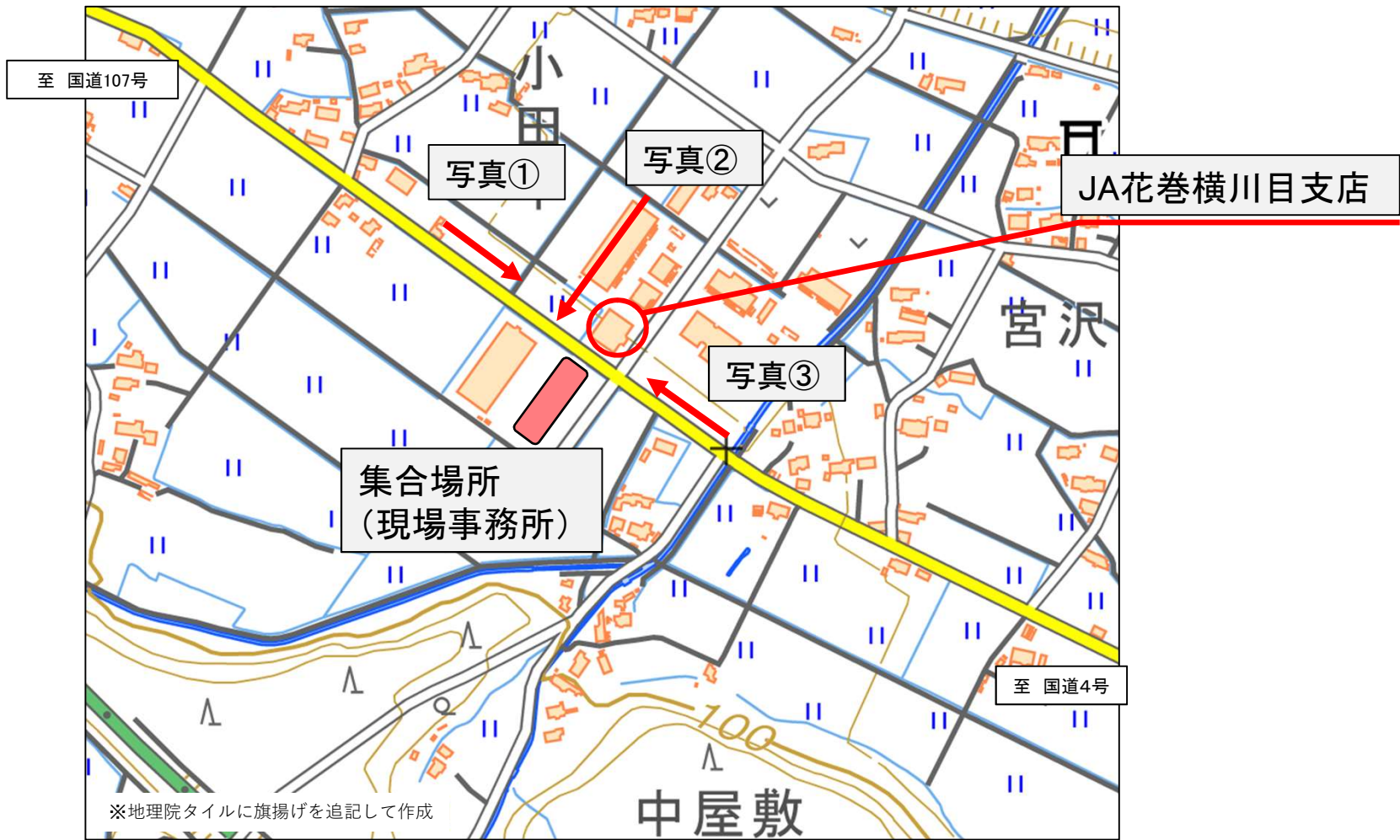
調査対象事業	集合時刻	集合場所
中山間地域総合整備事業（生産基盤） 市野々地区（一関市）	10:35	道の駅 厳美溪駐車場 （一関市厳美町沖野々220-1）
地域連携道路整備事業（地域密着型） 一般県道北上和賀線小田中（北上市）	13:30	いわて花巻低温農業倉庫駐車場 （JA花巻横川目支店西南地区営農セ ンター向かい） ※駐車場は別添のとおり （北上市和賀町煤孫1地割33-1）

3 調査行程

時 間	内 容	備 考
10:55～ 11:45	現地調査説明等 (1) 中山間地域総合整備事業（生産基盤）市野々地区（一関市） (移動等)	※傍聴者等の 受付は、集合 場所に到着次 第行います。
13:40～ 14:10	現地調査説明等 (2) 地域連携道路整備事業（地域密着型） 一般県道北上和賀線小田中（北上市）	

(注)時間は目安ですので前後する場合があります。





JA花巻横川目支店