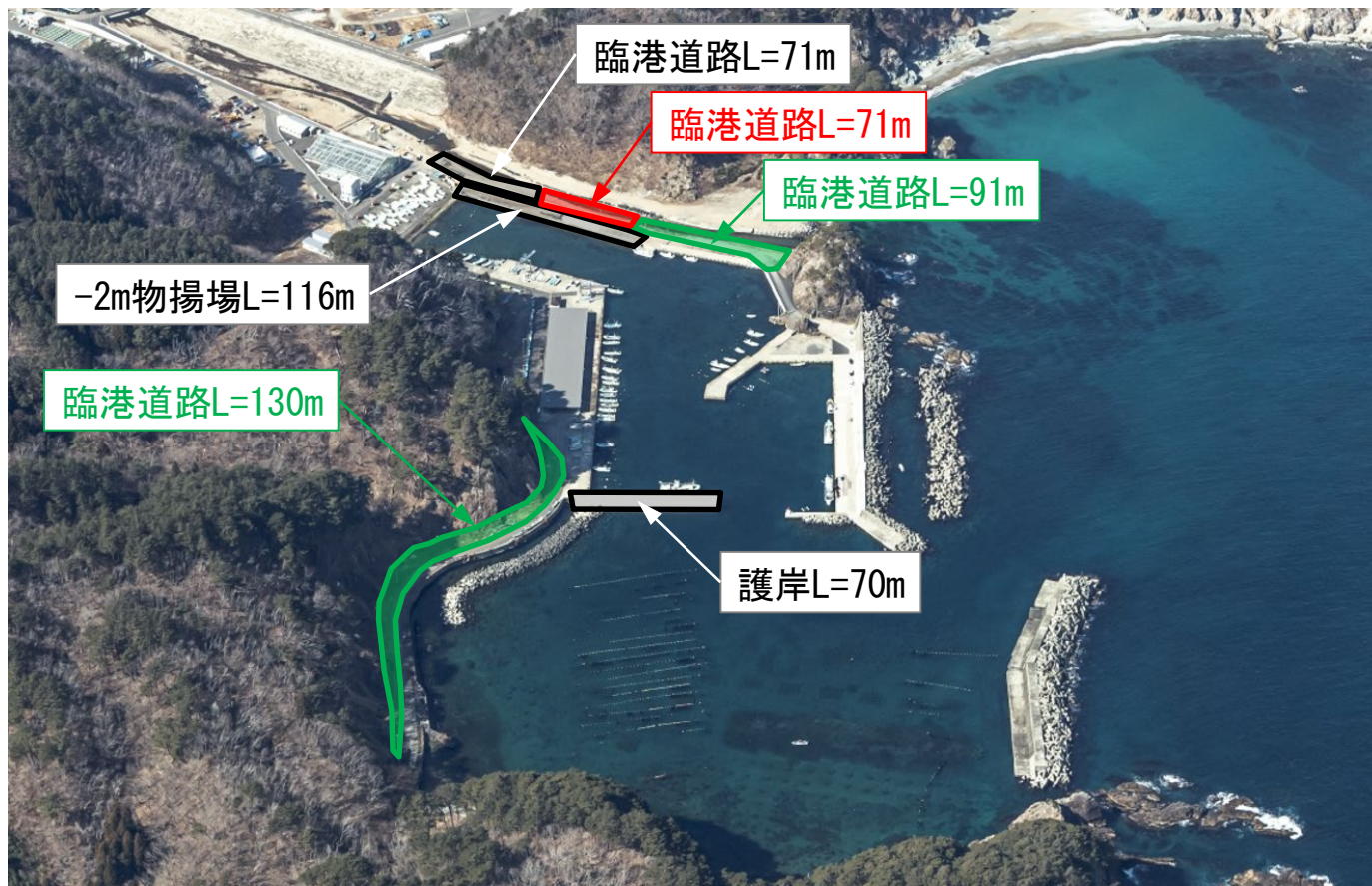


# 水産生産基盤整備事業

## 重茂漁港（第2種） [岩手県宮古市]



### 位置図



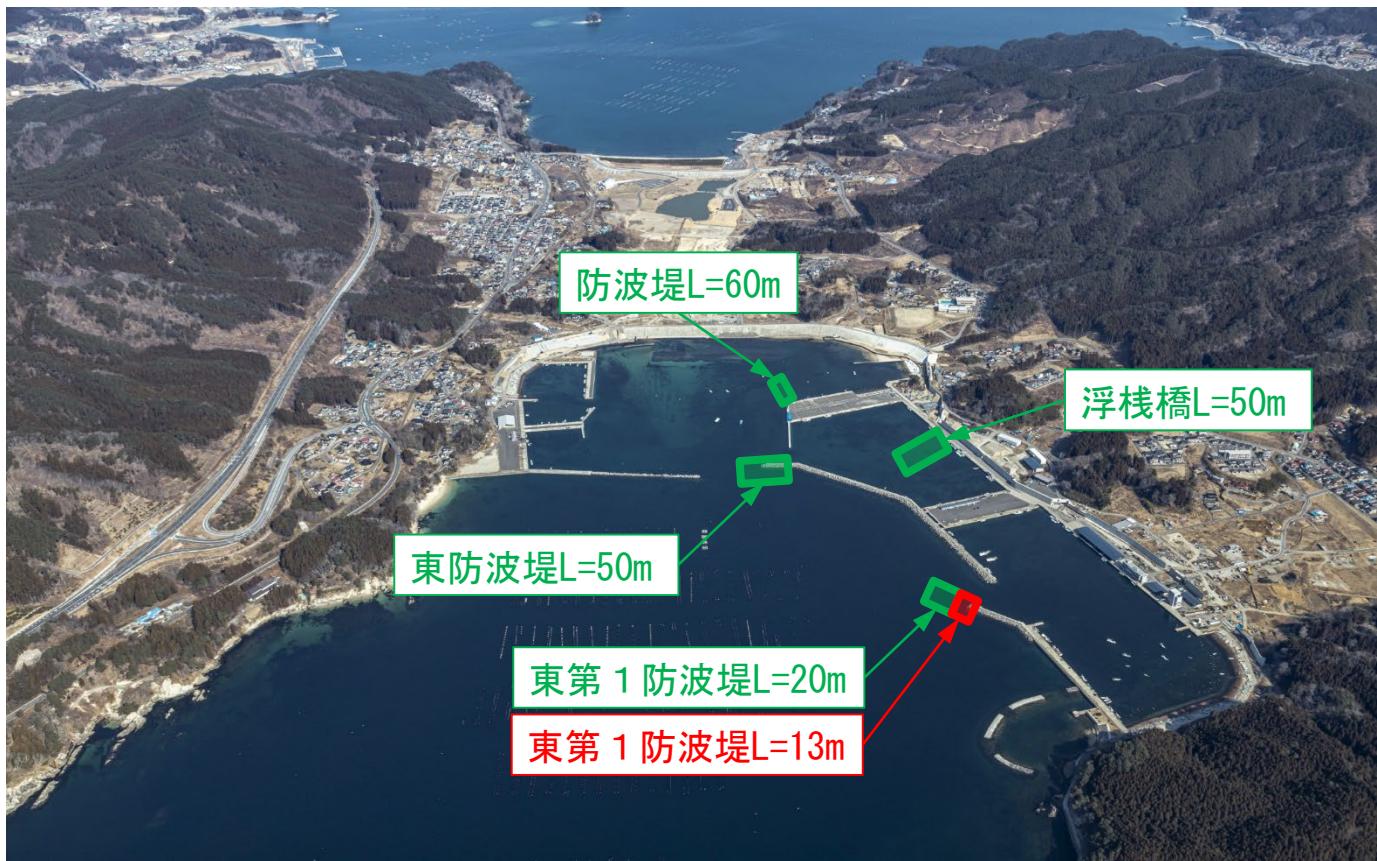
### 凡例(事業実施年度)

- 過年度に実施
- 当該年度に実施
- 次年度以降に実施

注) 記載している内容は、年度途中で変更になる場合があります。

# 水産生産基盤整備事業

## 船越漁港（第2種） [岩手県山田町]



### 位置図



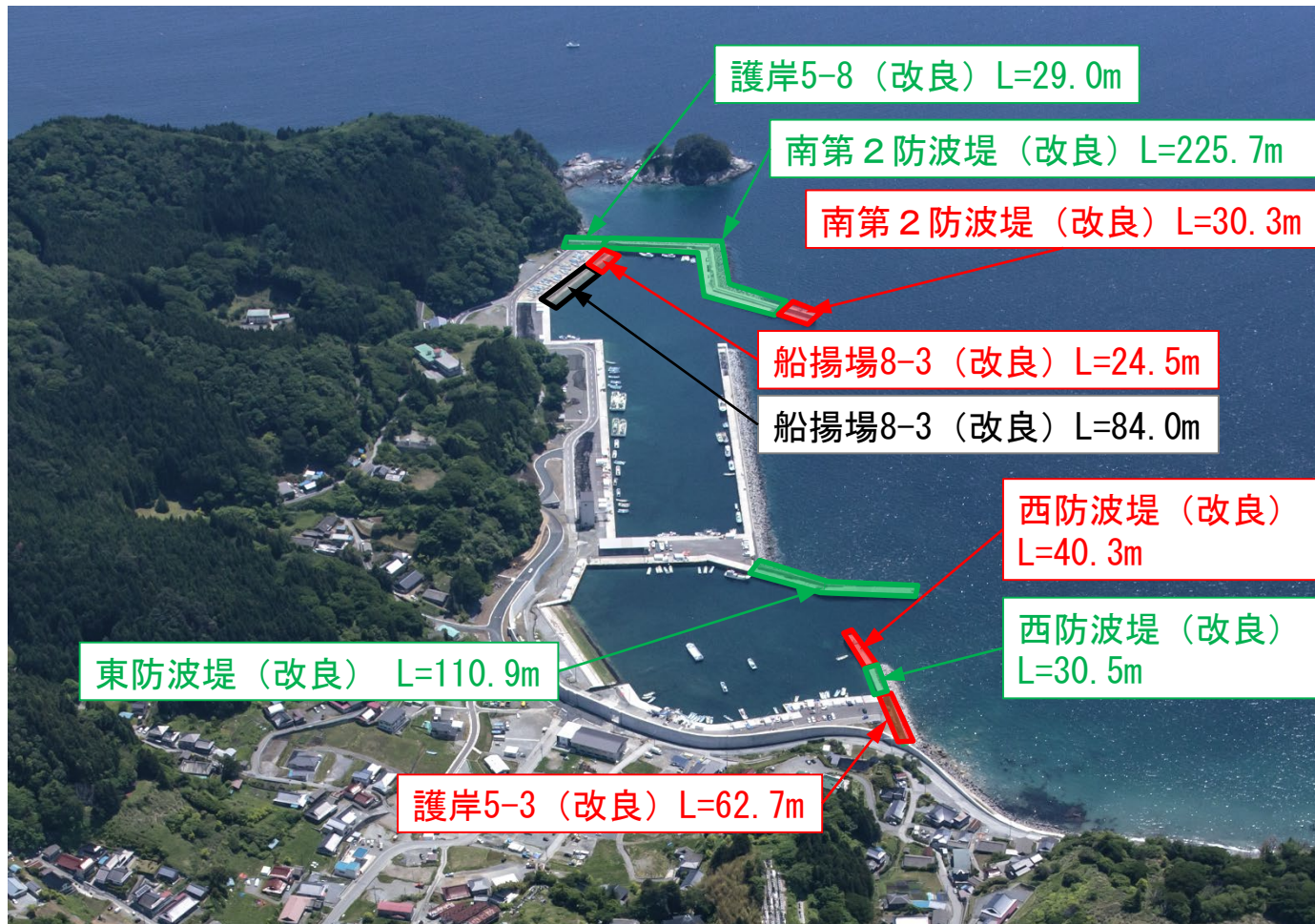
### 凡例(事業実施年度)

- 過年度に実施
- 当該年度に実施
- 次年度以降に実施

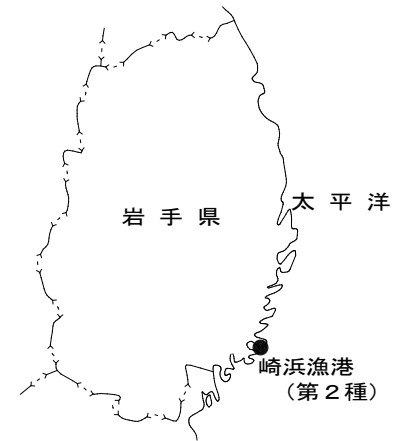
注) 記載している内容は、年度途中で変更になる場合があります。

# 水産生産基盤整備事業

## 崎浜漁港（第2種） [岩手県大船渡市]



### 位置図



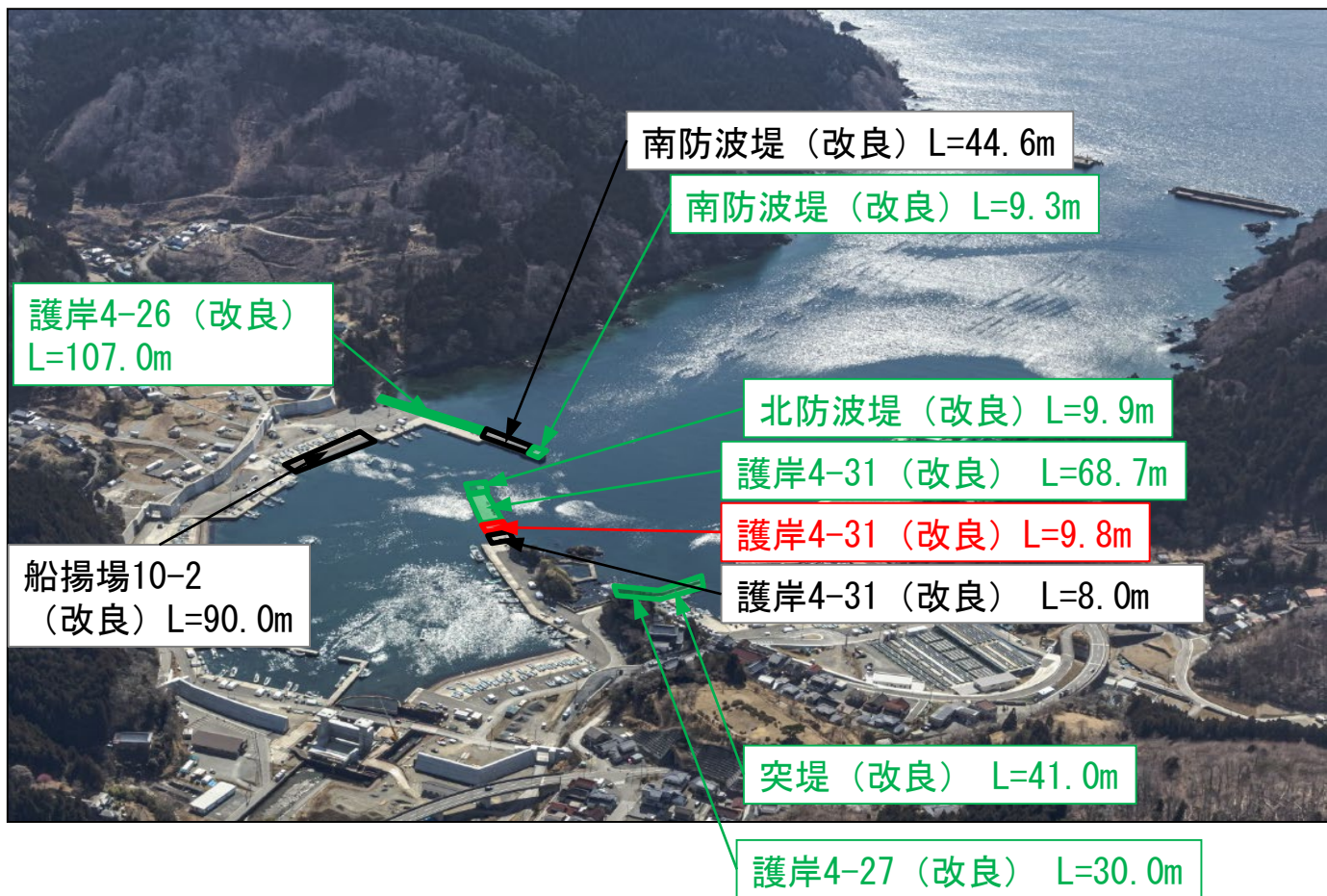
### 凡例（事業実施年度）

- 過年度に実施
- 当該年度に実施
- 次年度以降に実施

注）記載している内容は、年度途中で変更になる場合があります。

# 水産生産基盤整備事業

## 綾里漁港（第2種） [岩手県大船渡市]



### 位置図



### 凡例 (事業実施年度)

- 過年度に実施
- 当該年度に実施
- 次年度以降に実施

注) 記載している内容は、年度途中で変更になる場合があります。

# 水産生産基盤整備事業

## 広田漁港（第2種） [岩手県陸前高田市]

南防波堤（改良）  
L=79.9m

南防波堤（改良）L=5.0m  
護岸（改良）L=21.3m

⑧船揚場（改良）  
L=60.5m

-5m岸壁  
L=30.0m

内港第2防波堤（改良）  
L=100.1m

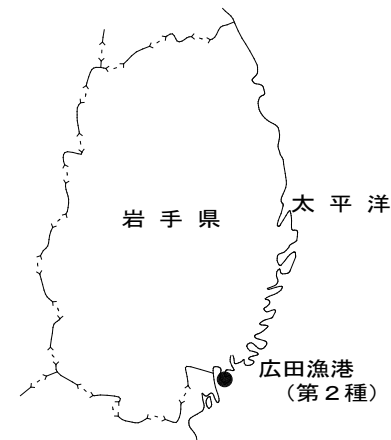
護岸（改良）  
L=71.4m

護岸（改良）  
L=114.2.7m

南第2防波堤（改良）  
L=80.0m

船揚場（改良）  
L=191.1m

### 位置図



### 凡例（事業実施年度）

- 過年度に実施
- 当該年度に実施
- 次年度以降に実施

注）記載している内容は、年度途中で変更になる場合があります。