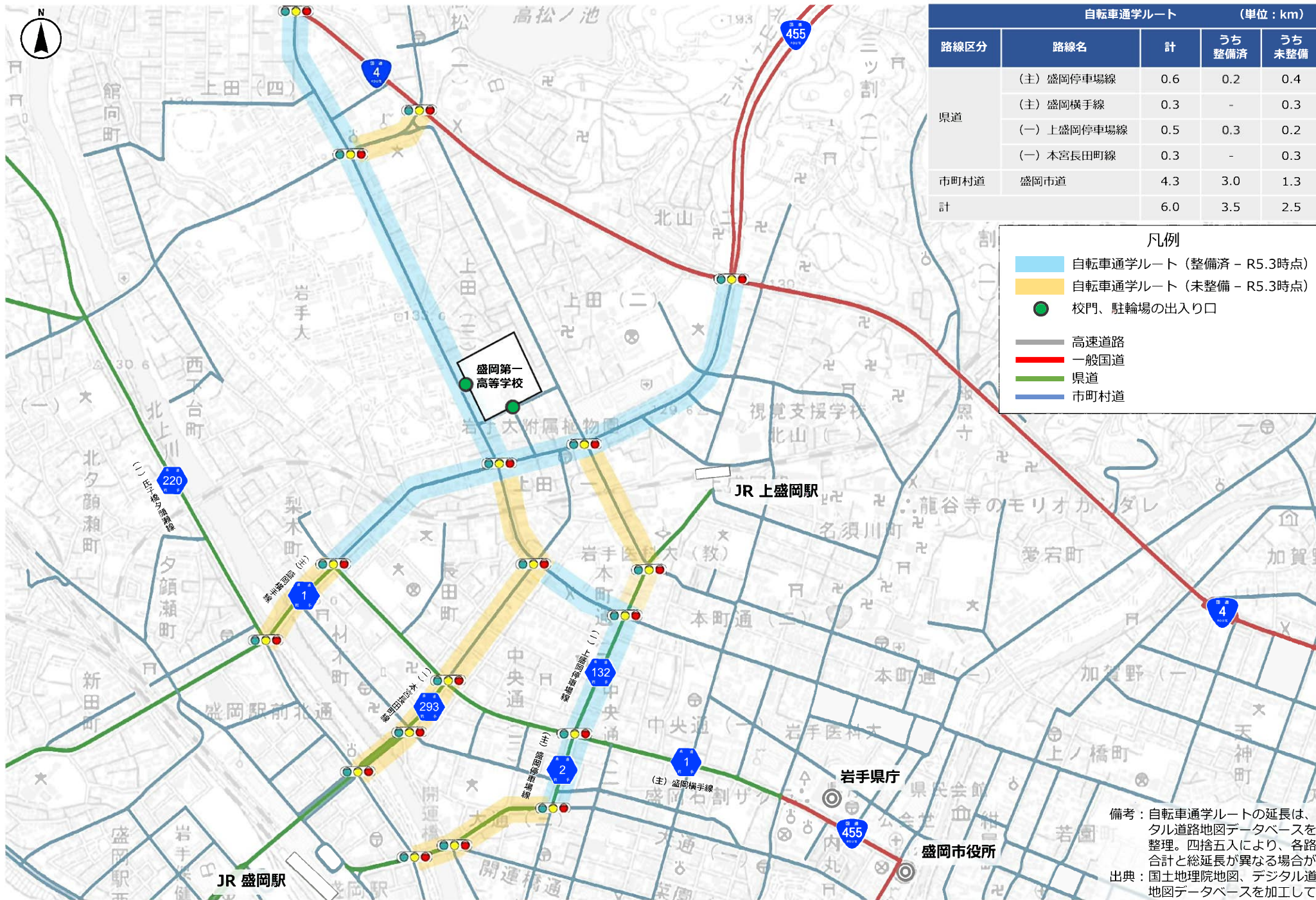
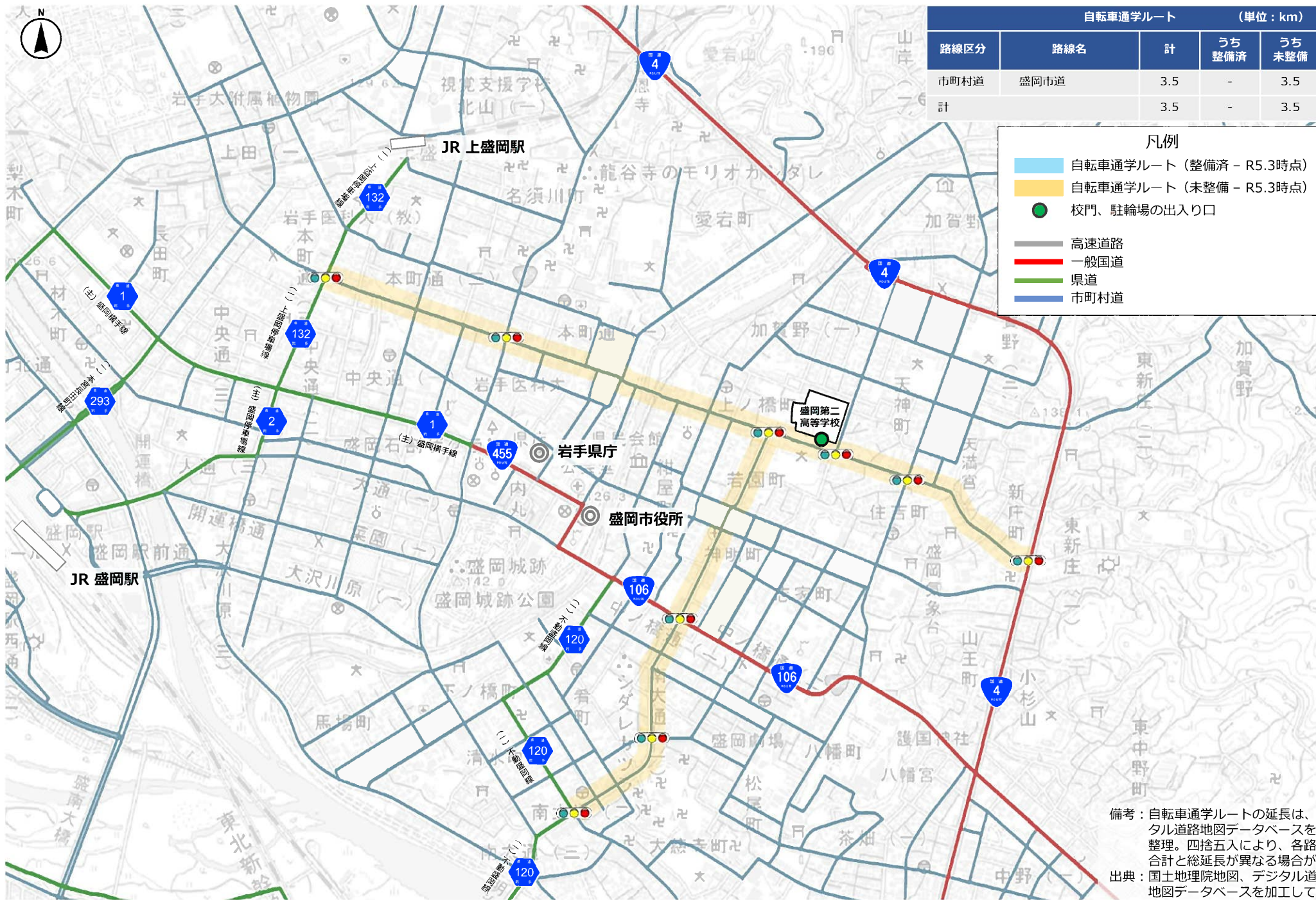


# 自転車通学ルート（岩手県立盛岡第一高等学校）



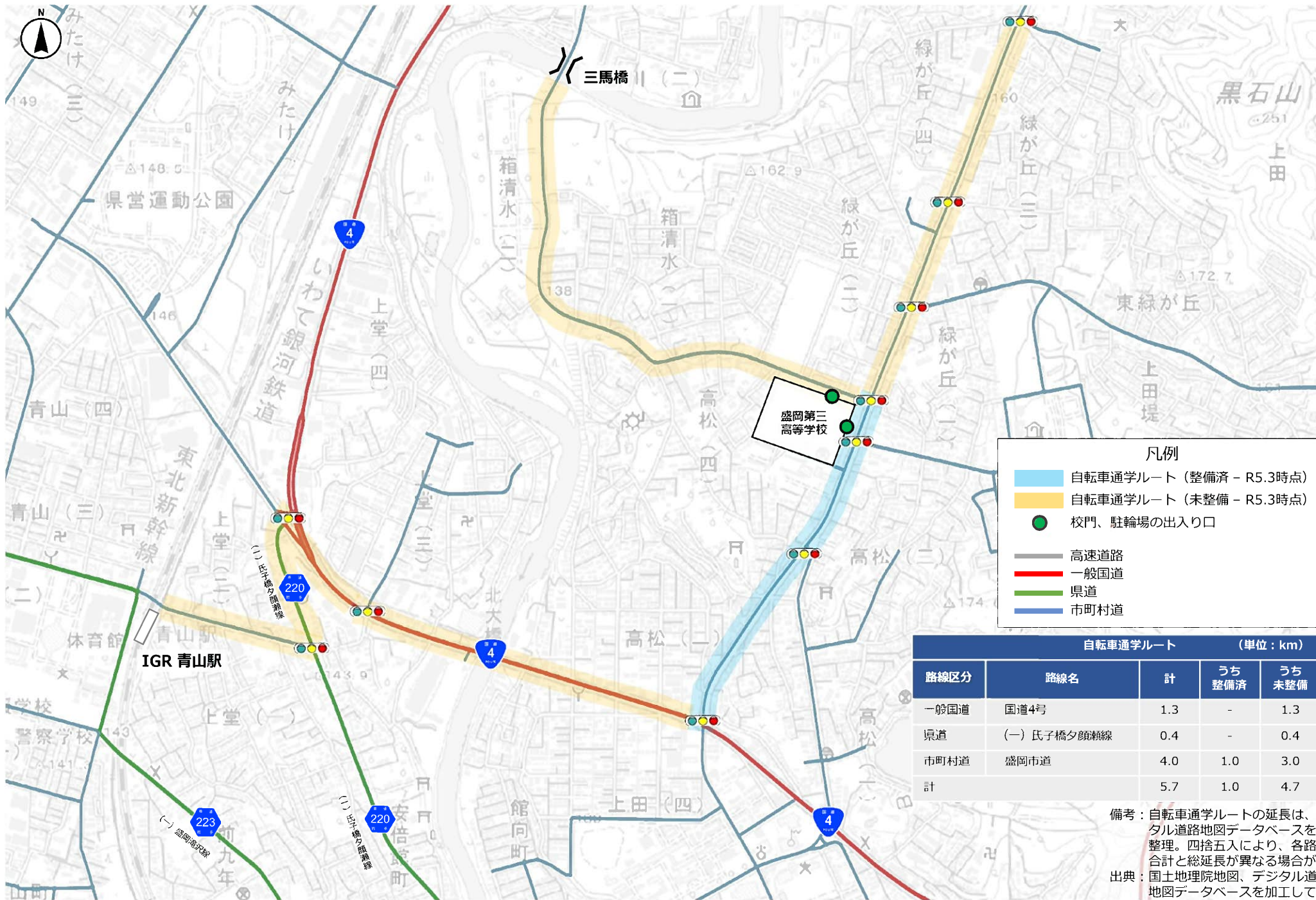


# 自転車通学ルート（岩手県立盛岡第二高等学校）





# 自転車通学ルート（岩手県立盛岡第三高等学校）



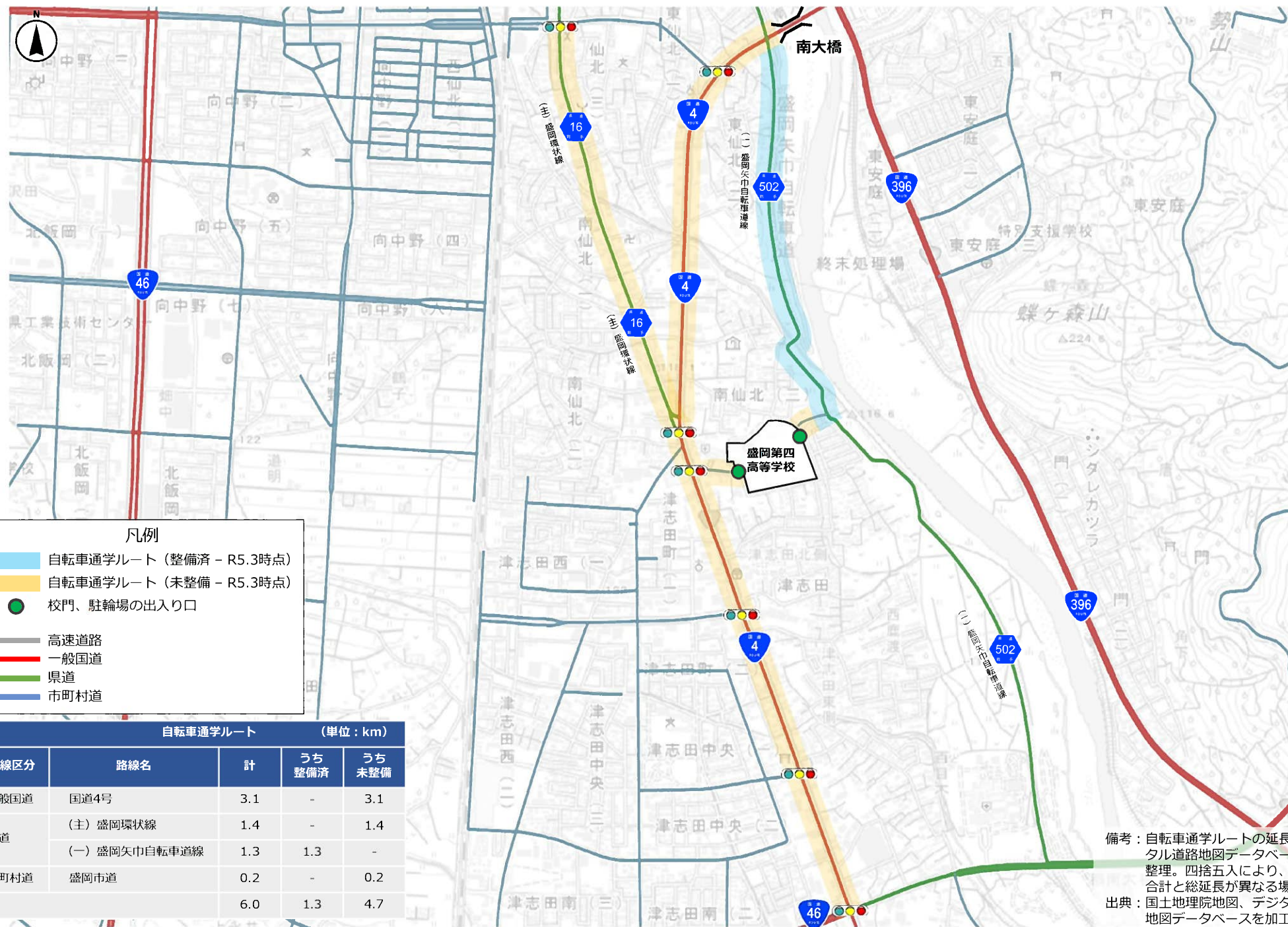
- 凡例
- 自転車通学ルート（整備済 - R5.3時点）
  - 自転車通学ルート（未整備 - R5.3時点）
  - 校門、駐輪場の出入口
  - 高速道路
  - 一般国道
  - 県道
  - 市町村道

自転車通学ルート（単位：km）				
路線区分	路線名	計	うち整備済	うち未整備
一般国道	国道4号	1.3	-	1.3
県道	(一) 氏子橋夕顔瀬線	0.4	-	0.4
市町村道	盛岡市道	4.0	1.0	3.0
計		5.7	1.0	4.7

備考：自転車通学ルートの延長は、デジタル道路地図データベースを基に整理。四捨五入により、各路線の合計と総延長が異なる場合がある。  
 出典：国土地理院地図、デジタル道路地図データベースを加工して作成。



# 自転車通学ルート（岩手県立盛岡第四高等学校）



凡例

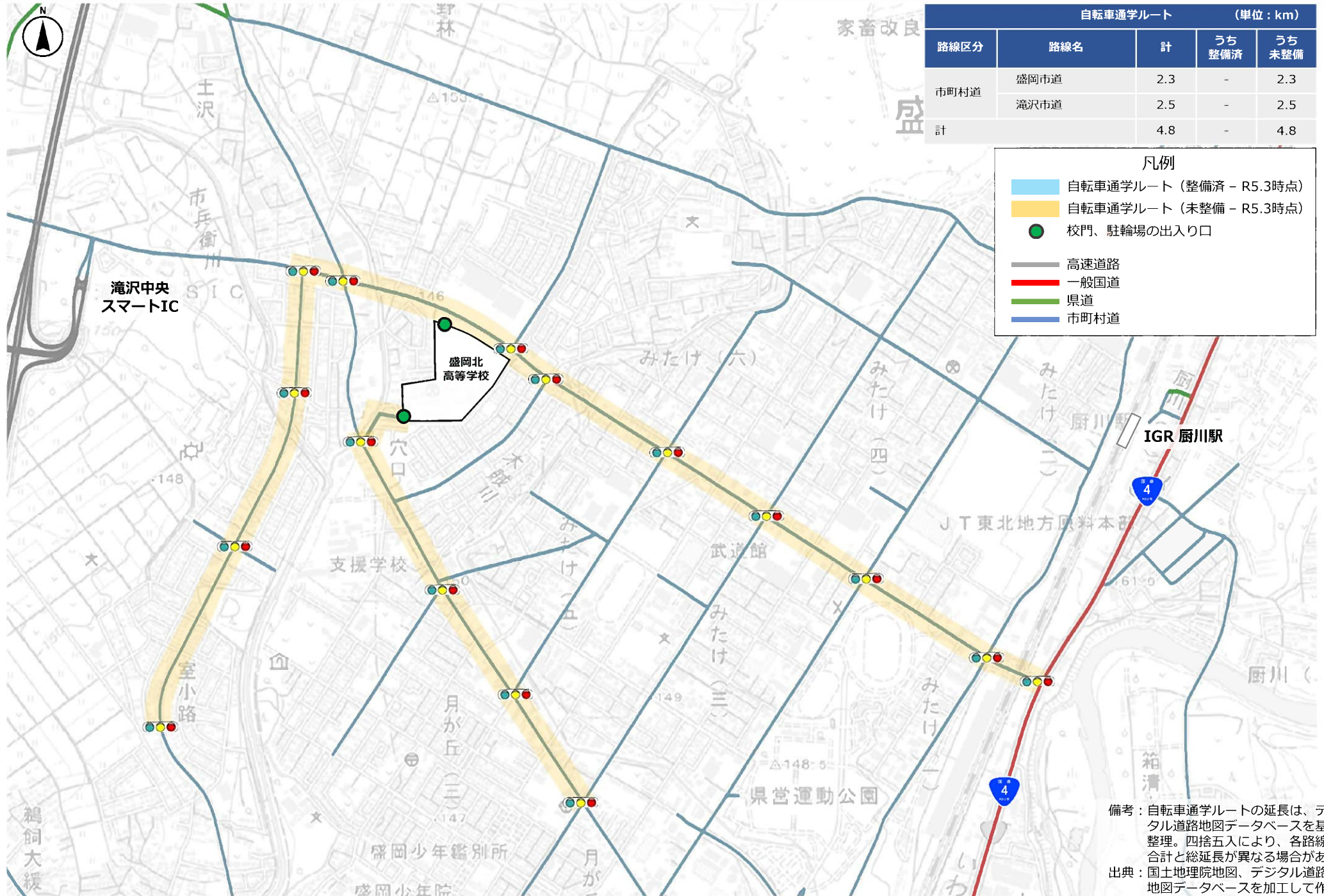
- 自転車通学ルート（整備済 - R5.3時点）
- 自転車通学ルート（未整備 - R5.3時点）
- 校門、駐輪場の出入口
- 高速道路
- 一般国道
- 県道
- 市町村道

自転車通学ルート (単位: km)				
路線区分	路線名	計	うち整備済	うち未整備
一般国道	国道4号	3.1	-	3.1
県道	(主) 盛岡環状線	1.4	-	1.4
	(一) 盛岡矢巾自転車道線	1.3	1.3	-
市町村道	盛岡市道	0.2	-	0.2
計		6.0	1.3	4.7

備考：自転車通学ルートの延長は、デジタル道路地図データベースを基に整理。四捨五入により、各路線の合計と総延長が異なる場合がある。  
 出典：国土地理院地図、デジタル道路地図データベースを加工して作成。

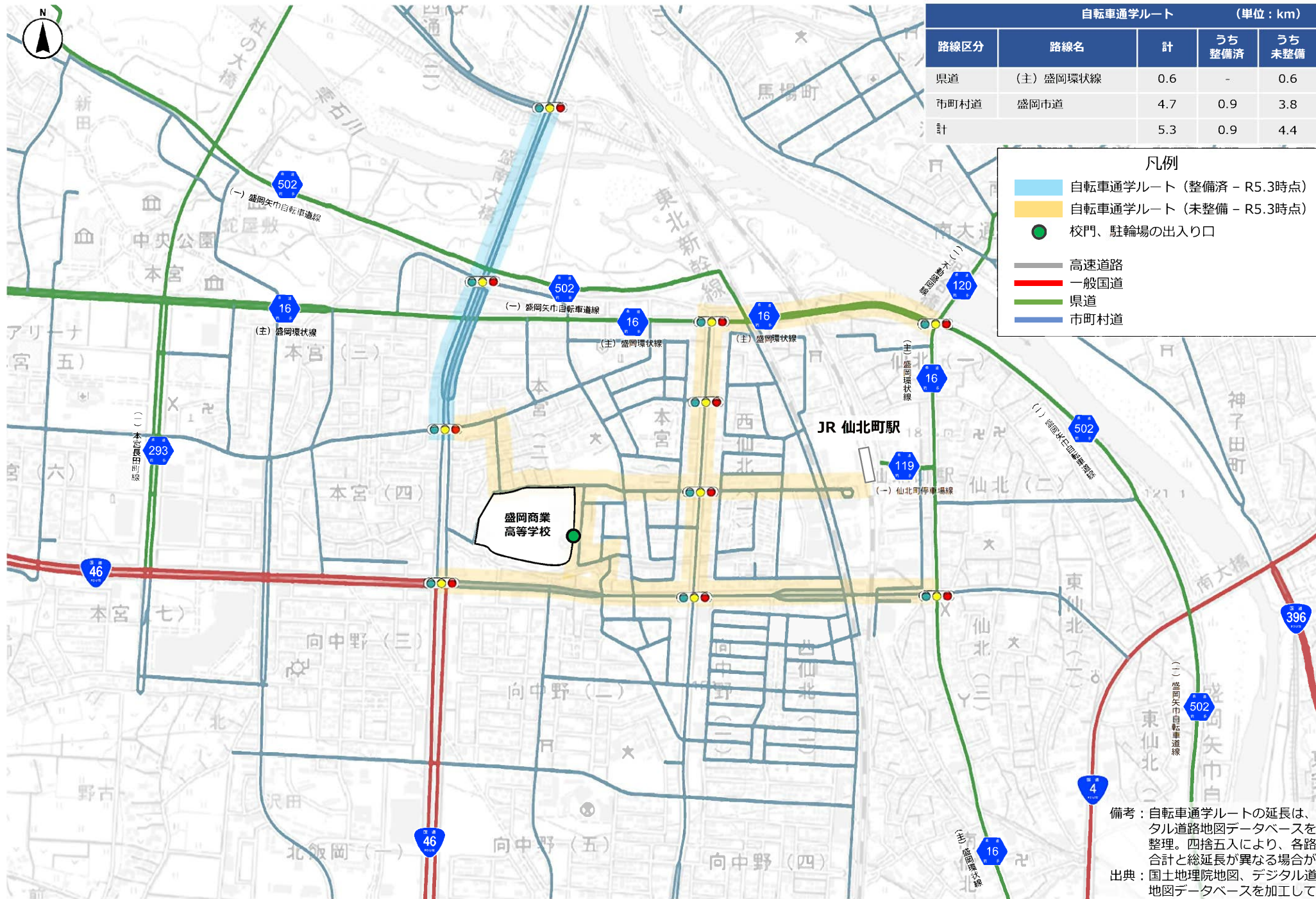


# 自転車通学ルート（岩手県立盛岡北高等学校）



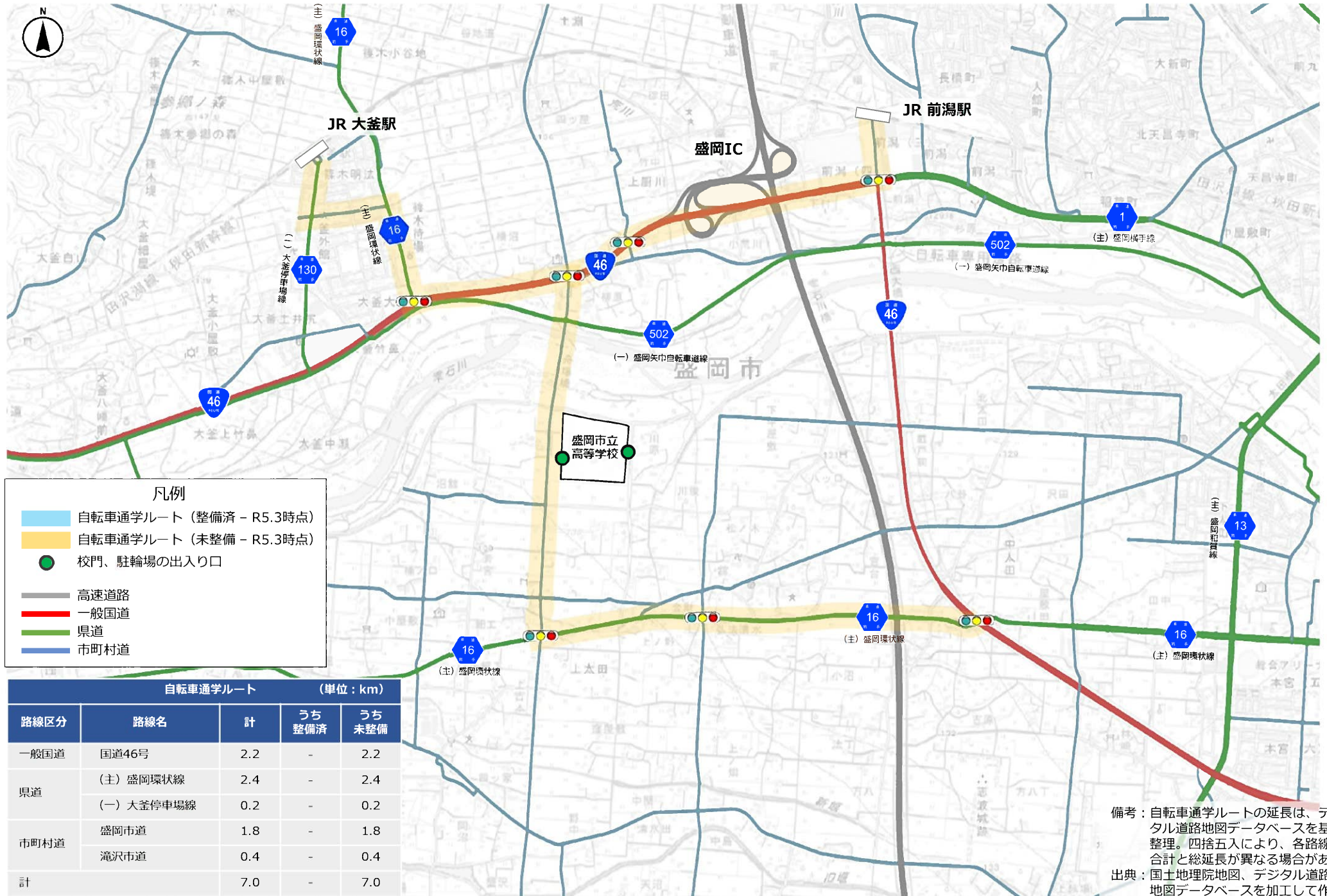


# 自転車通学ルート（岩手県立盛岡商業高等学校）



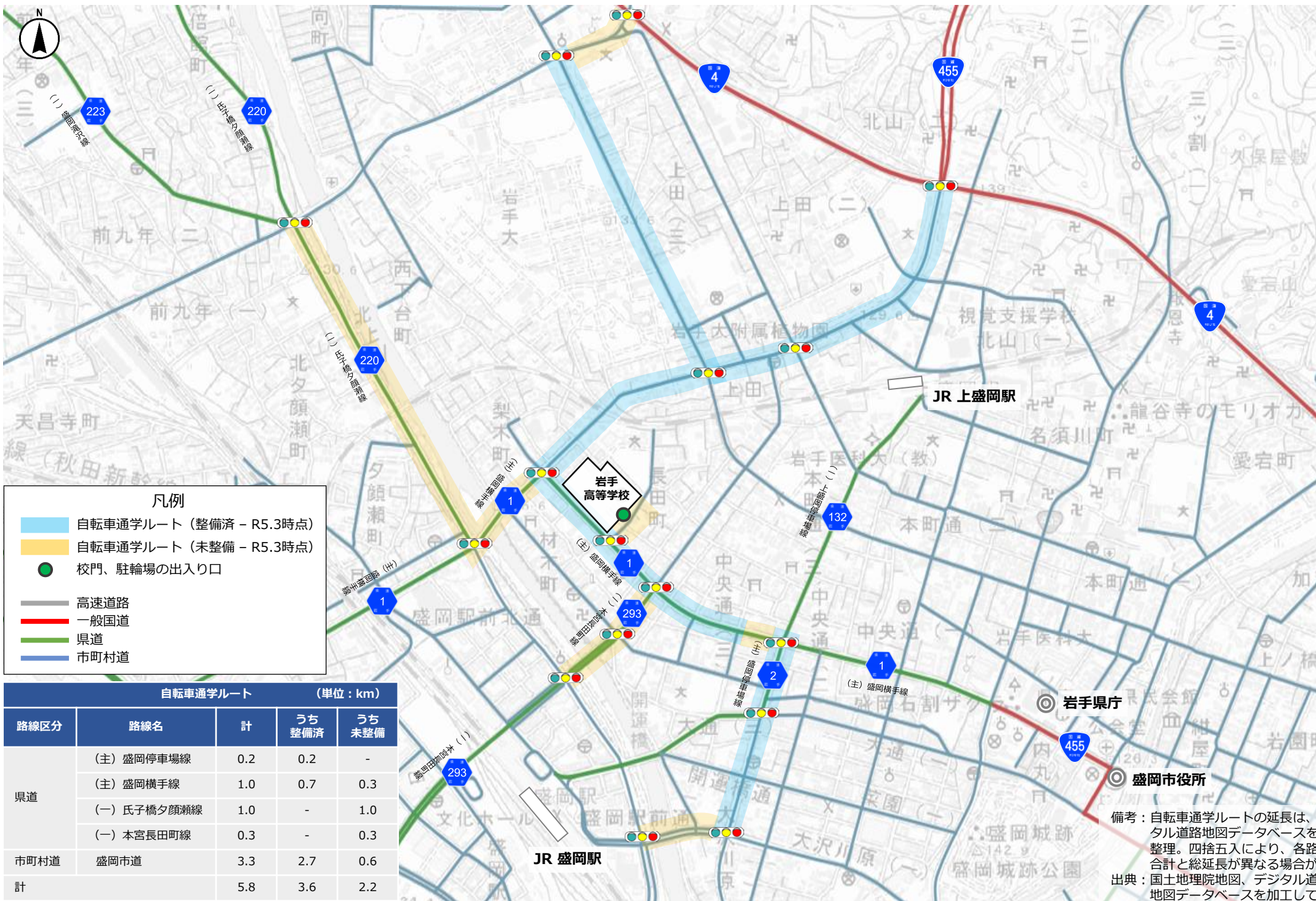


# 自転車通学ルート（盛岡市立高等学校）





# 自転車通学ルート（岩手高等学校）



## 凡例

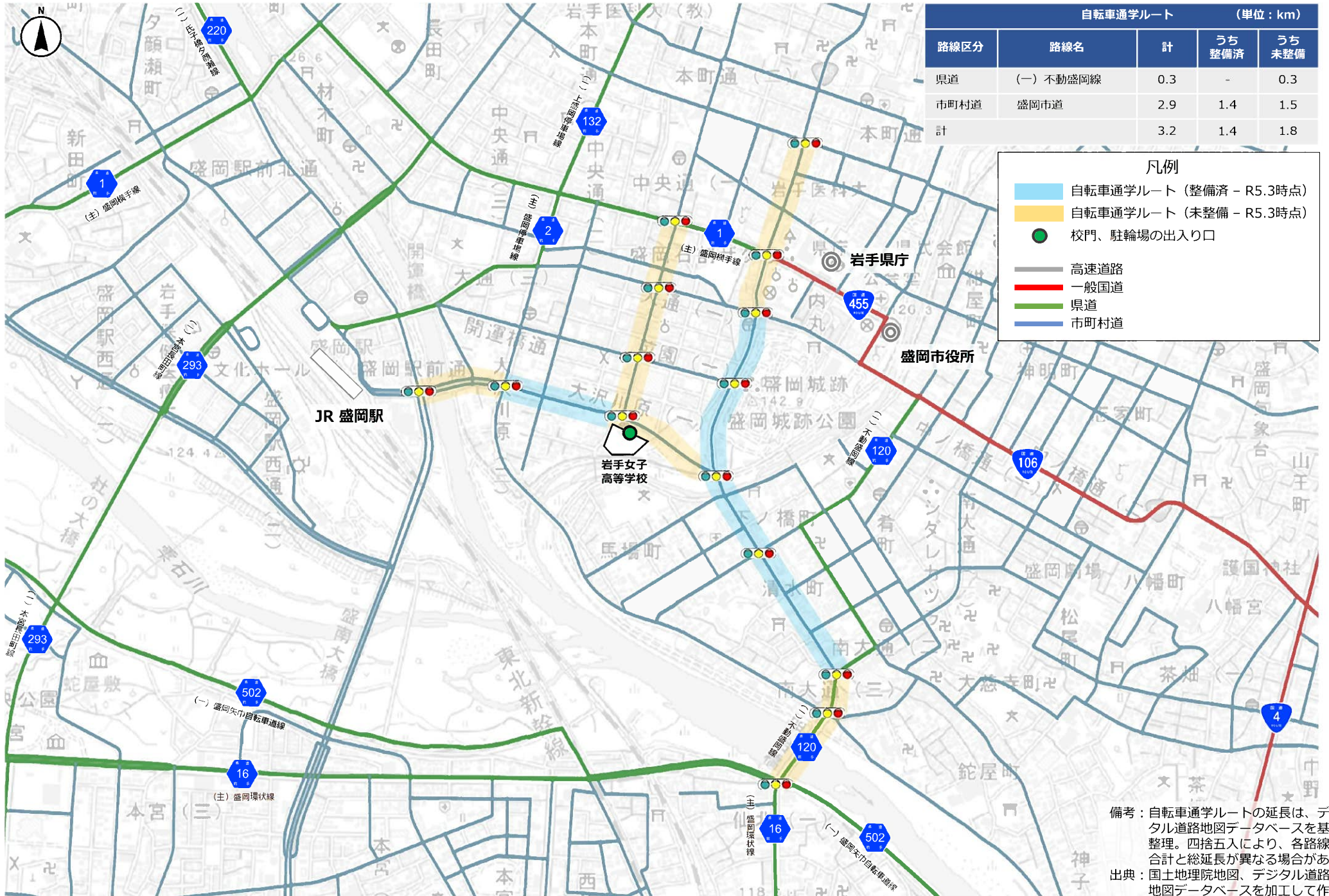
- 自転車通学ルート（整備済 - R5.3時点）
- 自転車通学ルート（未整備 - R5.3時点）
- 校門、駐輪場の出入り口
- 高速道路
- 一般国道
- 県道
- 市町村道

自転車通学ルート		（単位：km）		
路線区分	路線名	計	うち整備済	うち未整備
県道	（主）盛岡停車場線	0.2	0.2	-
	（主）盛岡横手線	1.0	0.7	0.3
	（一）氏子橋夕顔瀬線	1.0	-	1.0
	（一）本宮長田町線	0.3	-	0.3
市町村道	盛岡市道	3.3	2.7	0.6
計		5.8	3.6	2.2

備考：自転車通学ルートの延長は、デジタル道路地図データベースを基に整理。四捨五入により、各路線の合計と総延長が異なる場合がある。  
 出典：国土地理院地図、デジタル道路地図データベースを加工して作成。

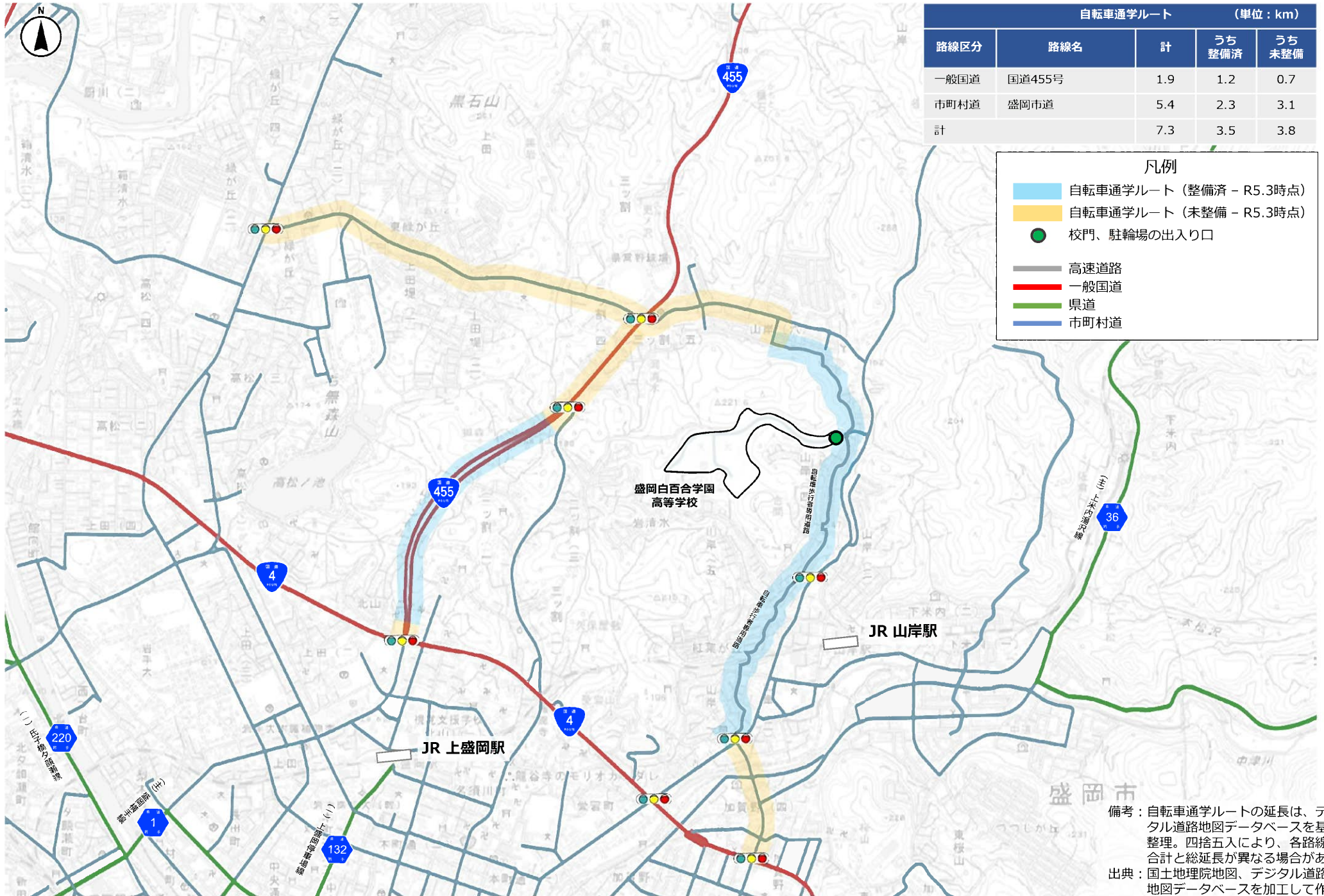


# 自転車通学ルート（岩手女子高等学校）



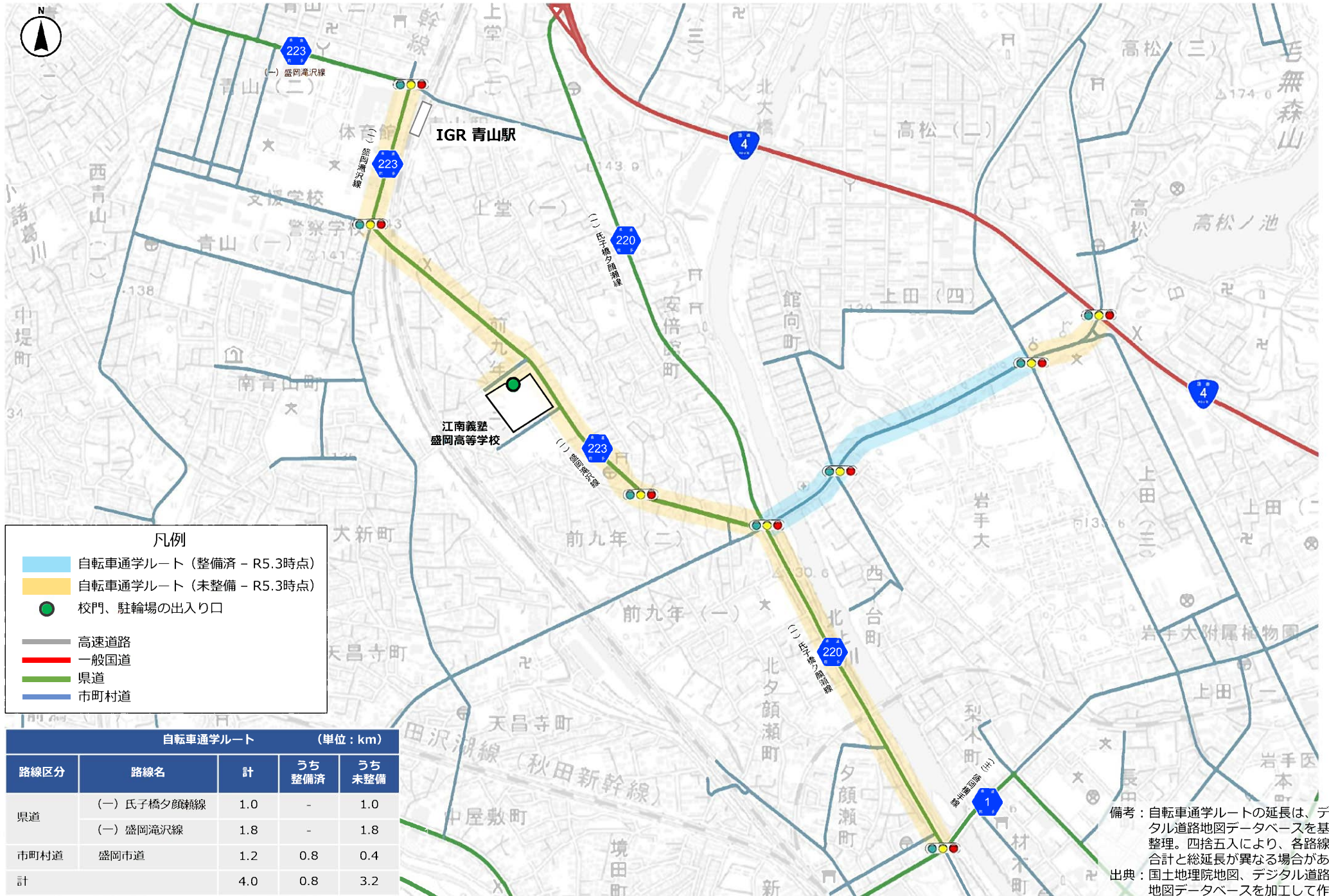


# 自転車通学ルート（盛岡白百合学園高等学校）



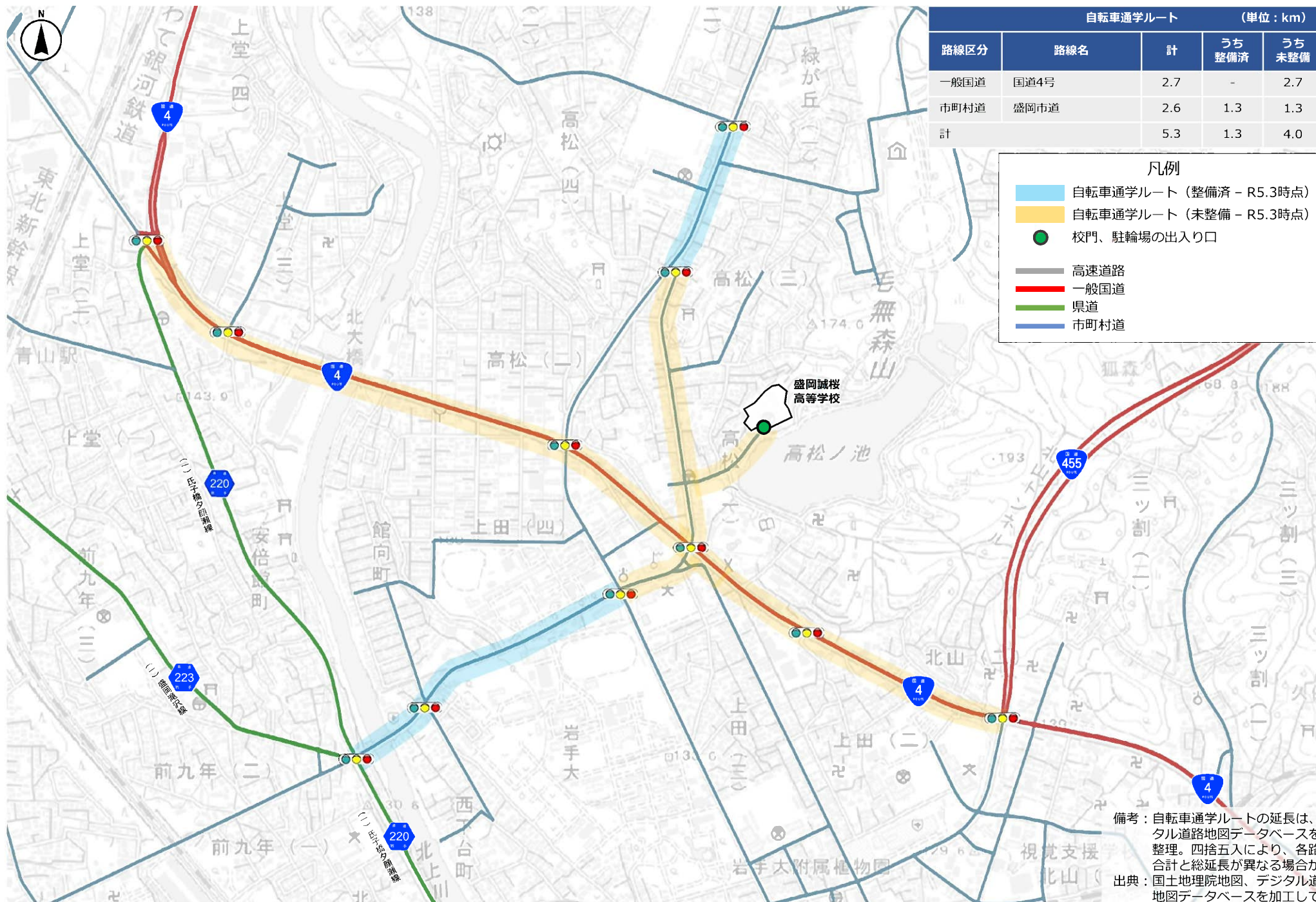


# 自転車通学ルート（江南義塾盛岡高等学校）



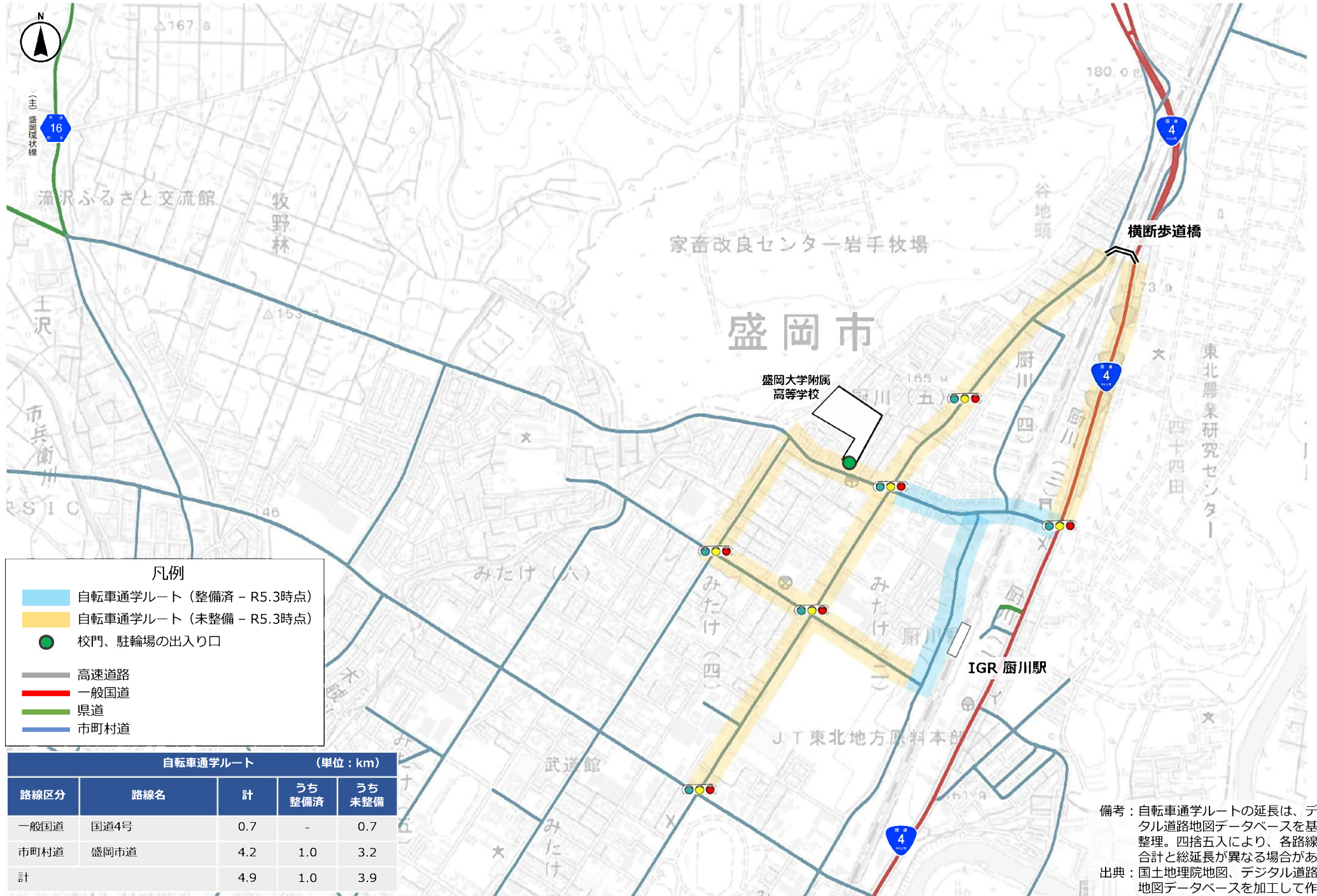


# 自転車通学ルート（盛岡誠桜高等学校）



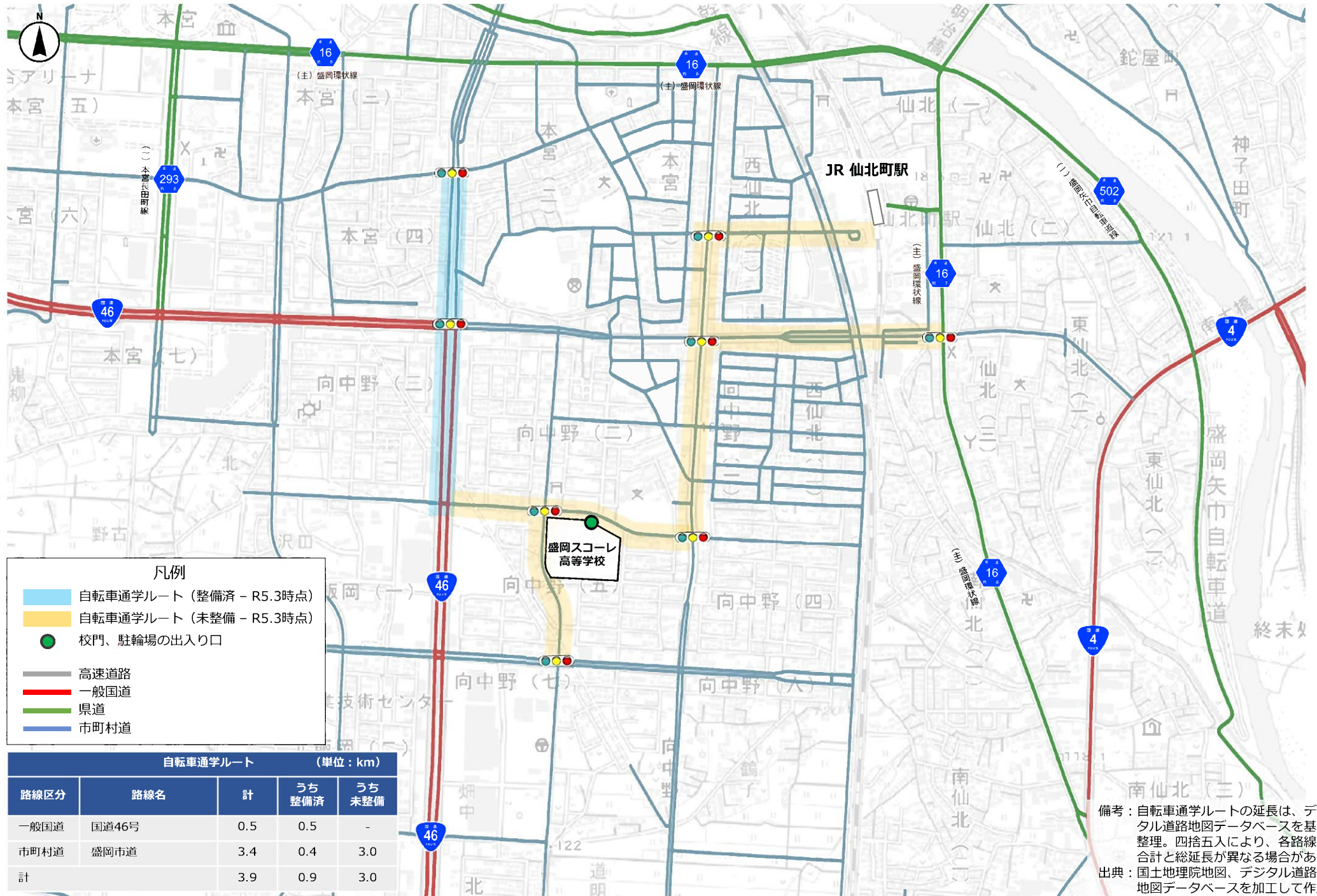


# 自転車通学ルート（盛岡大学附属高等学校）





# 自転車通学ルート（盛岡スコール高等学校）





# 自転車通学ルート（盛岡中央高等学校）

