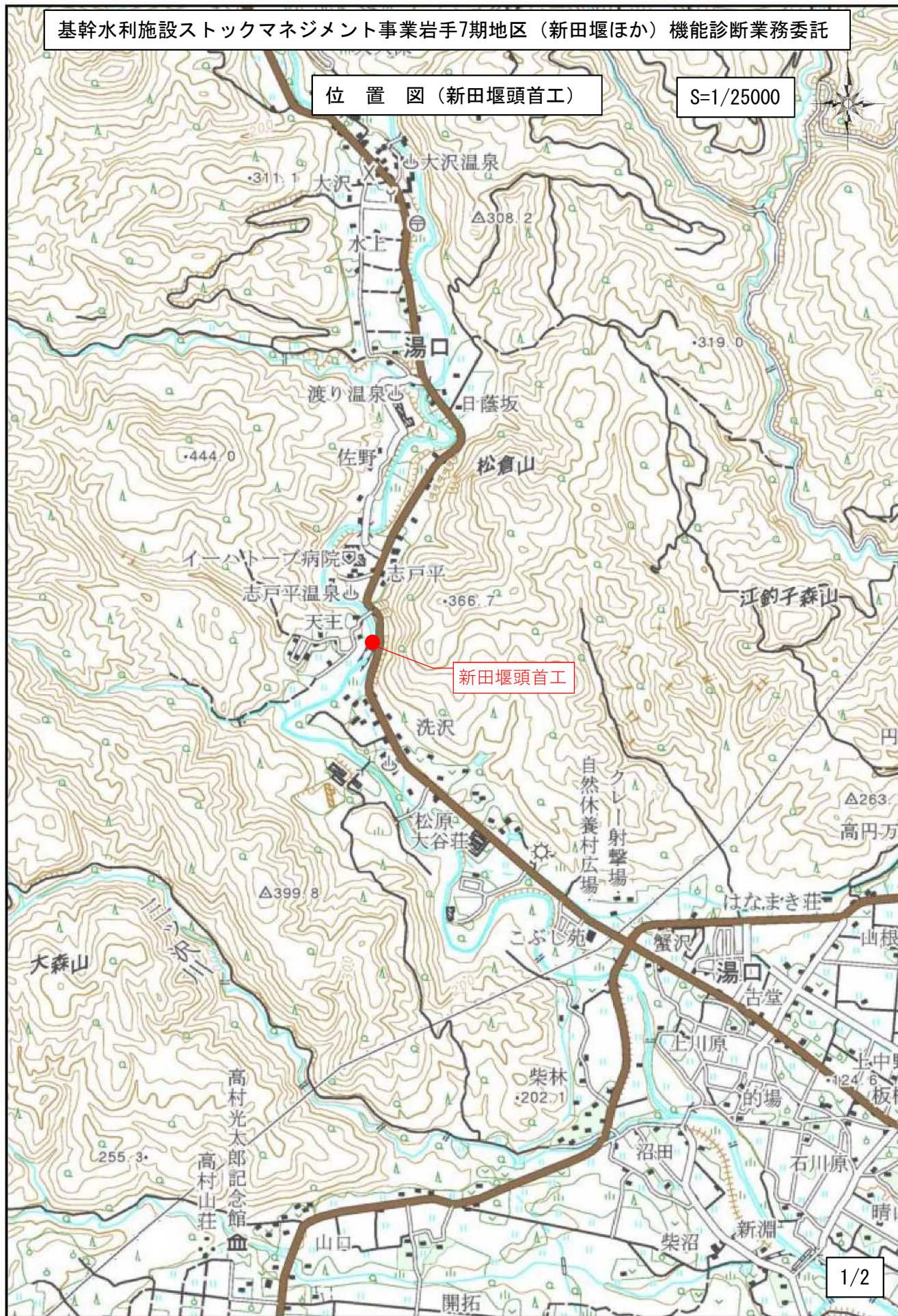
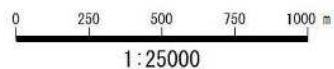


位置図（新田堰頭首工）

S=1/25000



新田堰頭首工

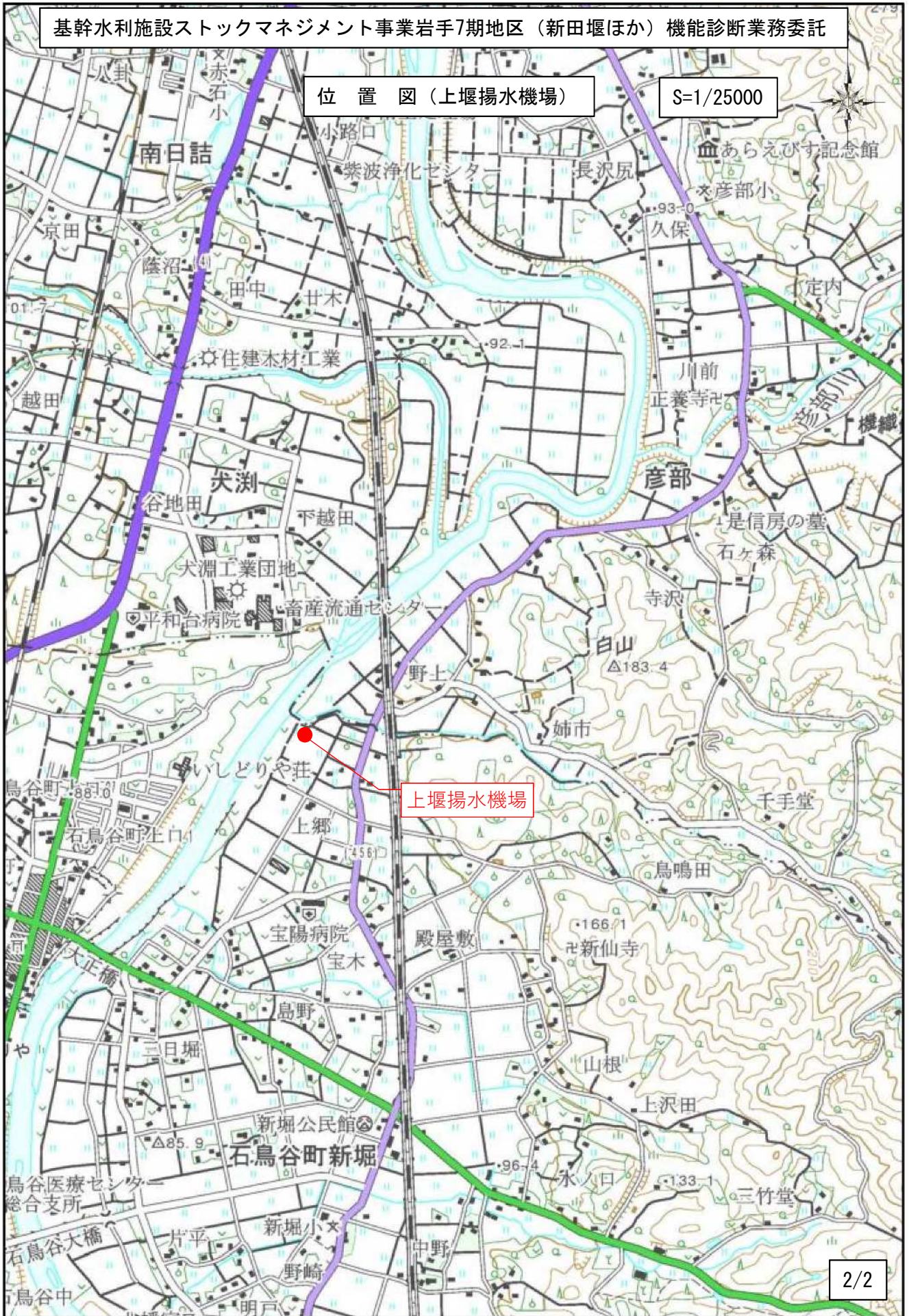


「この地図の作成に当たっては、国土地理院長の承認を得て、同院発行の2万5千分の1地形図を使用した。（承認番号 平28 情保、第307-015MAP37585号）」



位置図（上堰揚水機場）

S=1/25000



上堰揚水機場



1:25000