

一般国道106号の被災状況

①夏屋1号橋背面道路流出



②片巣ロケット'宮古側土砂路流出



③坂本橋付近土砂流出



④古田地区道路陥没及び土砂流出



⑤巖岩トンネル孤立車両



⑥墓目地区道路流出



⑦墓目跨線橋付近道路陥没



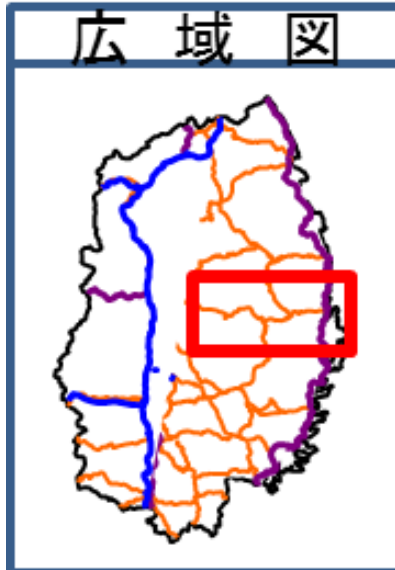
⑧花原市地区道路流出



⑨花原市地区道路流出



広域図



撮影日時

- ① 8/31 7:30
- ② 8/30 18:00
- ③ 8/31 10:30
- ④ 8/31 6:30
- ⑤ 8/31 6:00
- ⑥ 8/31 8:30
- ⑦ 8/31 14:30
- ⑧ 8/31 7:00
- ⑨ 8/31 8:30

一般国道455号及び主要地方道宮古岩泉線の被災状況

①乙茂地区(盛岡市側から)



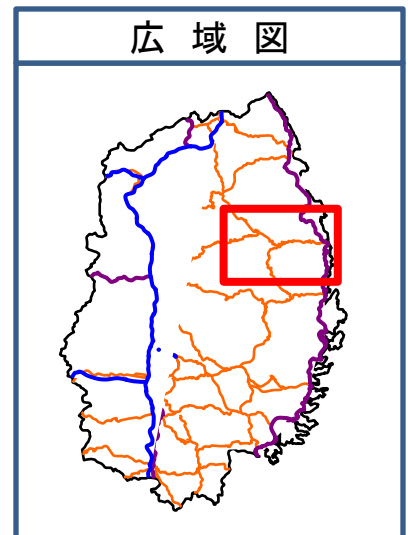
①乙茂地区(宮古市側から)



②二升石の2地区



③乙茂橋背面



一般県道普代小屋瀬線被災状況

①川口地区道路流出



②川口地区道路流出



③水渡地区1道路流出



④水渡地区2道路流出



⑤松ヶ沢地区道路流出



⑥ロッキーパー付近の被災状況



⑦ロッキーパー付近の被災状況



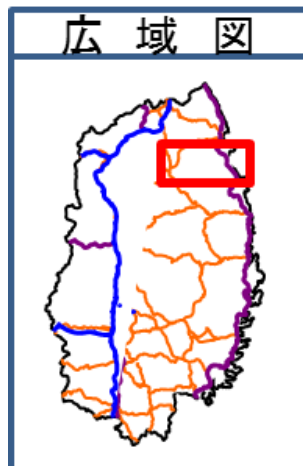
⑧松ヶ沢地区道路流出



⑨大平地区道路流出



⑩冬期通行止ゲート付近道路流出



撮影日時

- ①②9/3 14:00
- ③④9/4 11:00
- ⑤⑥9/5 11:00
- ⑦⑧9/5 11:30
- ⑨9/5 12:30
- ⑩9/3 12:00