

12月26日～27日にかけての豪雨・風浪による災害

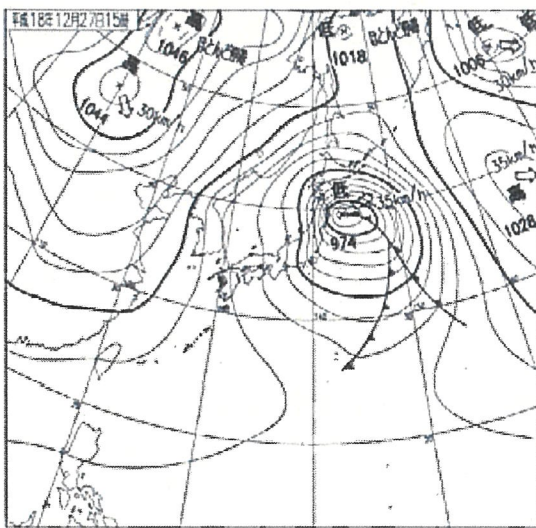
砂防災害課

1 気象状況

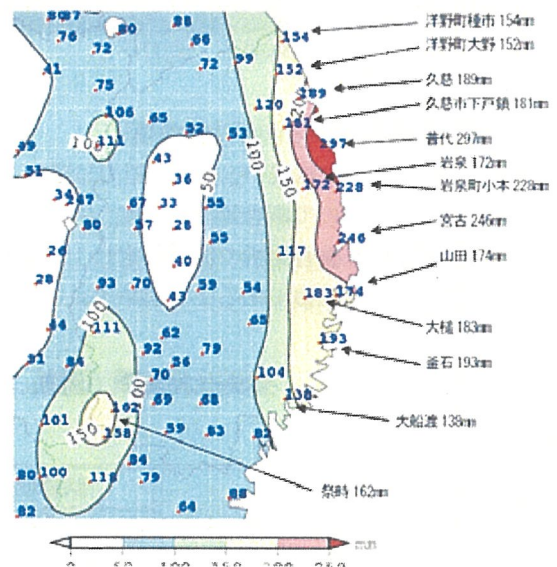
26日から27日にかけて、三陸沖の発達した低気圧（天気図）の影響により県北沿岸を中心に12月としては記録的な豪雨に見舞われ、普代村では総雨量で297mm、時間雨量40mmを超える豪雨が4時間も続きました。（下図 降雨資料）

今回の豪雨により、県北沿岸を中心に各地で大災害が発生しました。

天気図（27日15時）

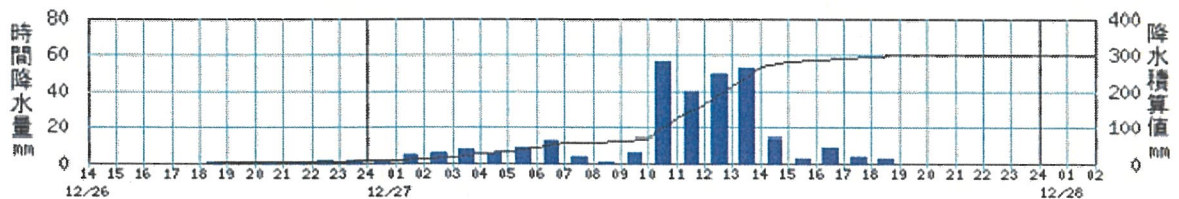


平成18年12月26日14時～12月28日02時の総降水量（mm）



普代

降雨資料（普代）



2 各地の被害状況

- 久慈市の夏井地区では、夏井川の堤防が大きく侵食され32世帯に避難勧告が出されました。（写真1）
- 普代村でも旭日地区など40世帯に避難勧告が出されました。また、村道大沢線で4箇所^{のりめん}の法面崩落による全面通行止をはじめ15路線で交通止め等の影響が出ました。
- 野田村では宇部川が氾濫し、流域の住民130世帯に避難勧告が出されました。

- ・ 岩泉町では国道 455 号が冠水し、全面交通止めとなりました。(写真 2)
- ・ この他にも宮古市、釜石市等で路肩決壊・冠水等で交通止めになりました。



写真-1 久慈市 夏井川



写真-2 岩泉町 国道 455 号

3 被害状況のとりまとめ結果

このような状況のなかで、県では道路・河川等の被害状況を把握し被害箇所の早期復旧に向け、年末年始にかけて調査等を行いました。

国による被害箇所の災害査定は1月 29 日から 31 日にかけて行われましたが、これらの箇所については早急に復旧するよう努めてまいります。

公共土木施設（道路、河川等） 災害査定結果一覧表

(単位：千円)

振興局（土木部）	市町村名	県管理分		市町村管理分		計	
		箇所数	決定額	箇所数	決定額	箇所数	決定額
宮古地方振興局	宮古市	4	32,251	16	62,889	29	155,353
	山田町			9	60,213		
宮古地方振興局 岩泉土木事務所	岩泉町	10	63,241	11	98,241	51	289,296
	田野畑村			30	127,814		
久慈地方振興局	久慈市	17	123,357	14	46,625	76	481,349
	洋野町			9	65,610		
	普代村			34	232,676		
	野田村			2	13,081		
他 2 地方振興局		3	72,655	6	22,513	9	95,168
計		34	291,504	131	729,662	165	1,021,166

問い合わせ 砂防災害課 ℡019-629-5920