
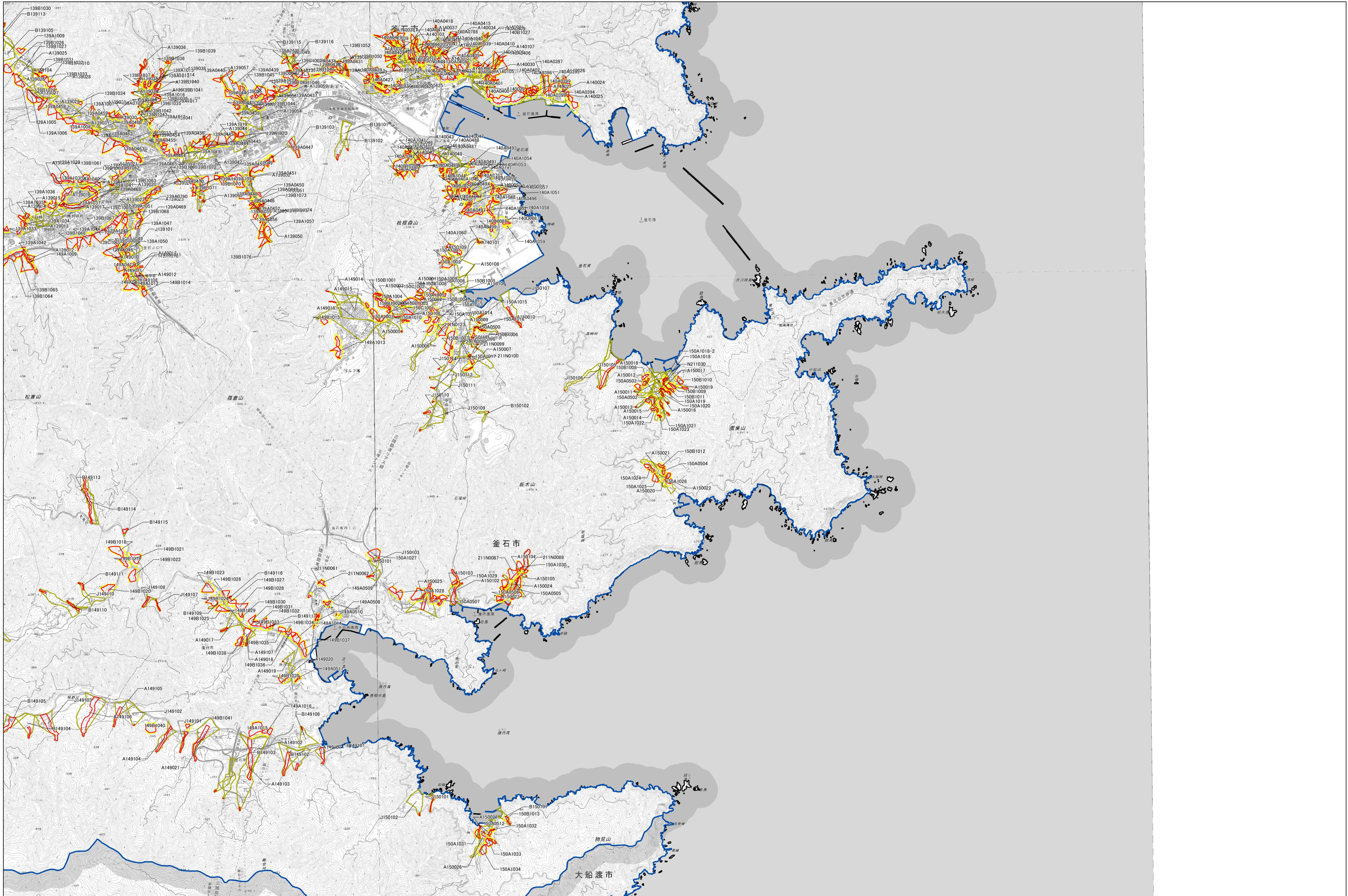
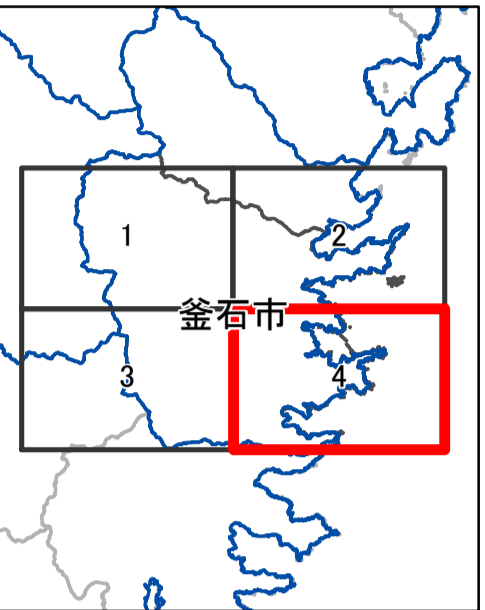


- 凡例
- 急傾斜地の崩壊
 - 土砂災害特別警戒区域 (Red outline)
 - 土砂災害警戒区域 (Yellow outline)
 - 土石流
 - 土砂災害特別警戒区域 (Red outline)
 - 土砂災害警戒区域 (Green outline)
 - 地滑り
 - 土砂災害警戒区域 (Orange outline)
 - 市町村界 (Black line)
 - 旧市町村界 (Grey line)
 - 岩手県広域振興局所管 (Blue line)



釜石市 土砂災害警戒区域等位置図 4 / 4



- 凡例**
- 急傾斜地の崩壊
 - 土砂災害特別警戒区域 (Red outline)
 - 土砂災害警戒区域 (Yellow outline)
 - 土石流
 - 土砂災害特別警戒区域 (Red outline)
 - 土砂災害警戒区域 (Yellow outline)
 - 地滑り
 - 土砂災害警戒区域 (Orange outline)
 - 市町村界 (Thick black line)
 - 旧市町村界 (Thin black line)
 - 岩手県広域振興局所管 (Blue outline)

