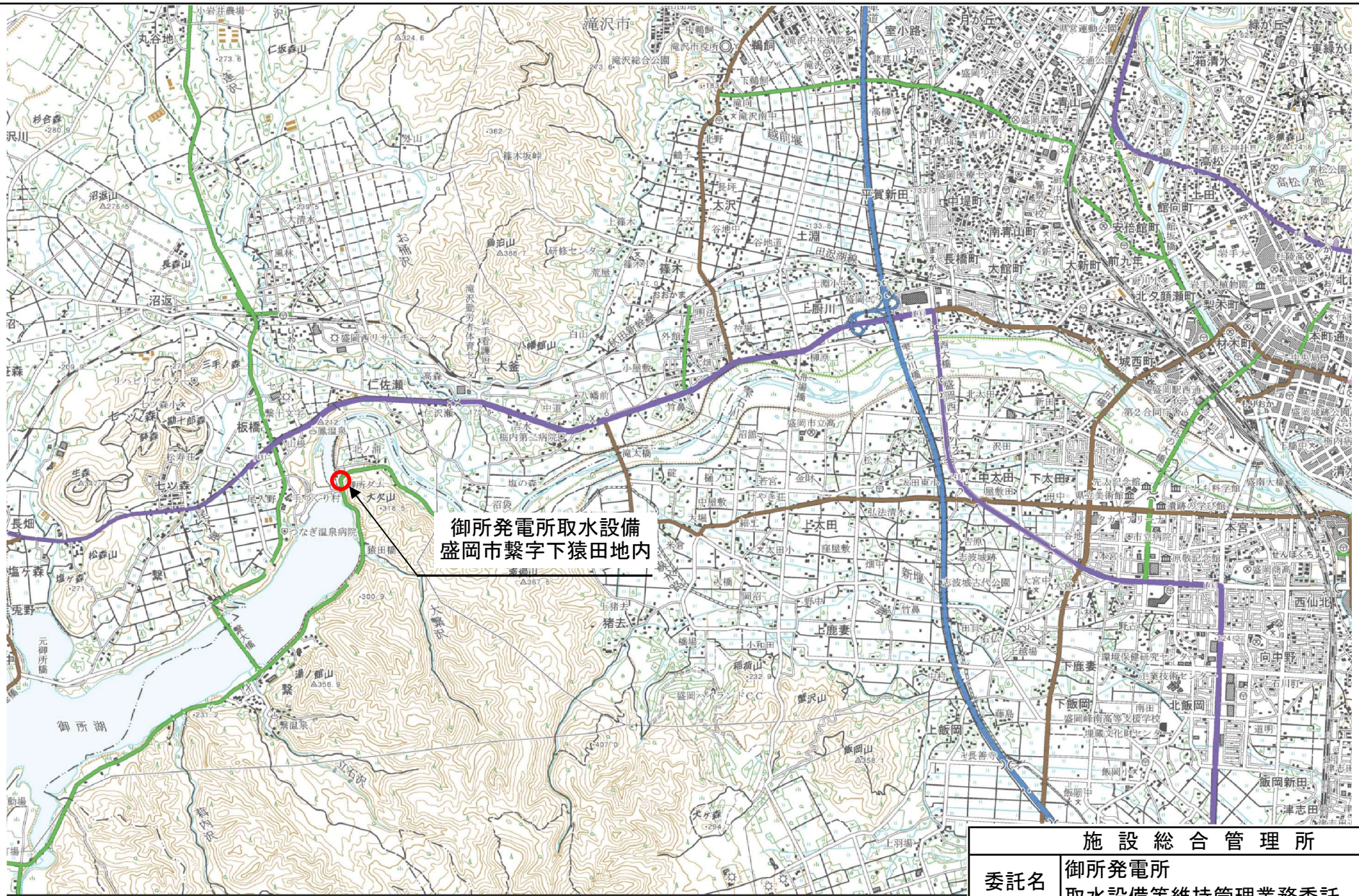


御所発電所
取水設備等維持管理業務委託

図面目録

| 図面番号 | 図面名 |
|------|--------------------|
| 1 | 御所発電所取水設備 位置図 |
| 2 | 除塵作業及び塵芥積込 位置図 |
| 3 | 取水口 除塵作業箇所 |
| 4 | 放水路 除塵作業箇所 |
| 5 | 除草、側溝清掃及び集水桝清掃 範囲図 |
| 6 | 法面側除草範囲 詳細図 |
| 7 | 放流警報板 位置図 |



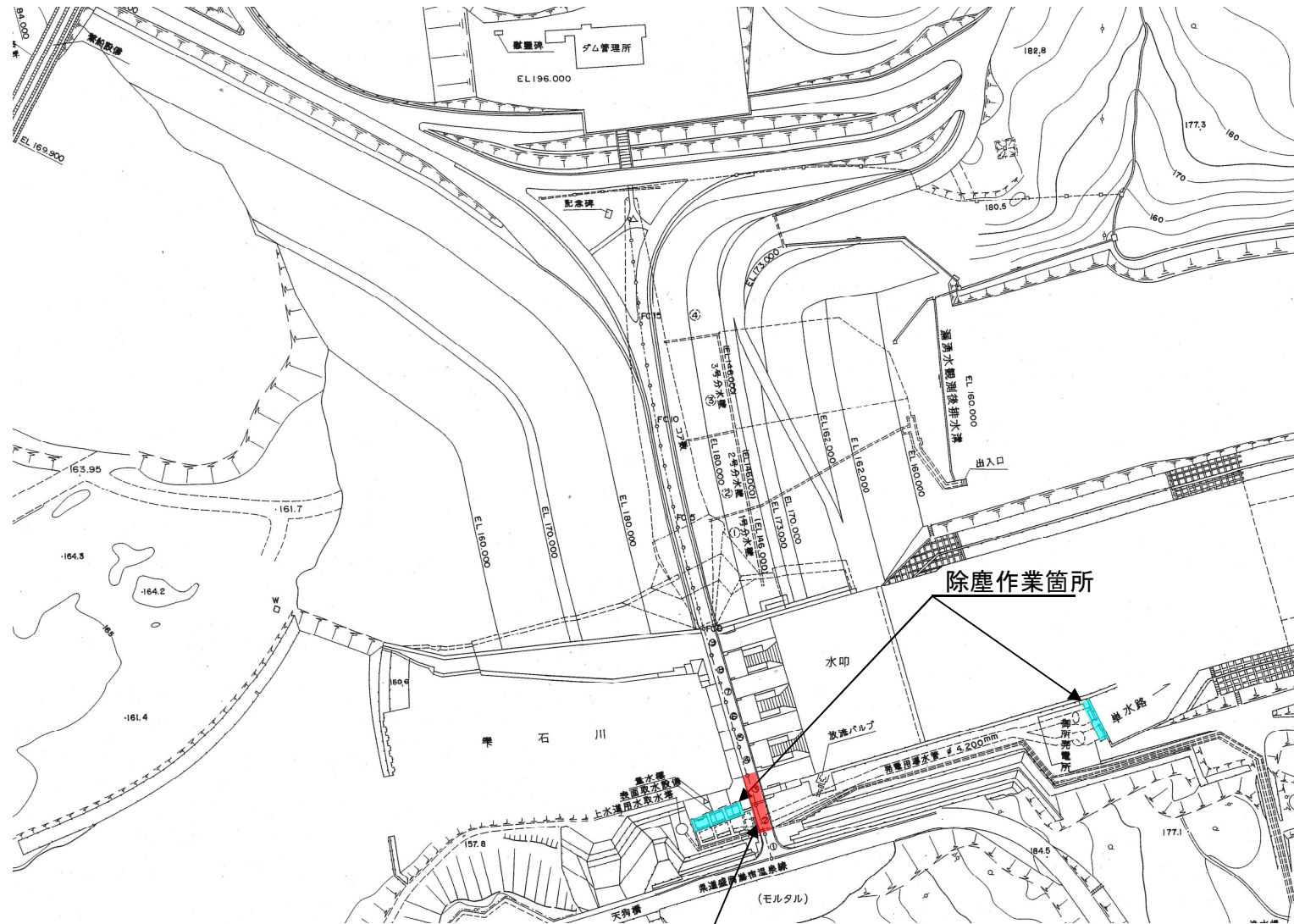
御所発電所取水設備
盛岡市繫字下猿田地内

測量法に基づく国土地理院長承認（使用）R4.JHs
53-G13MAP65509号

0.0 0.5 1.0 1.5 2.0 km

1:50000

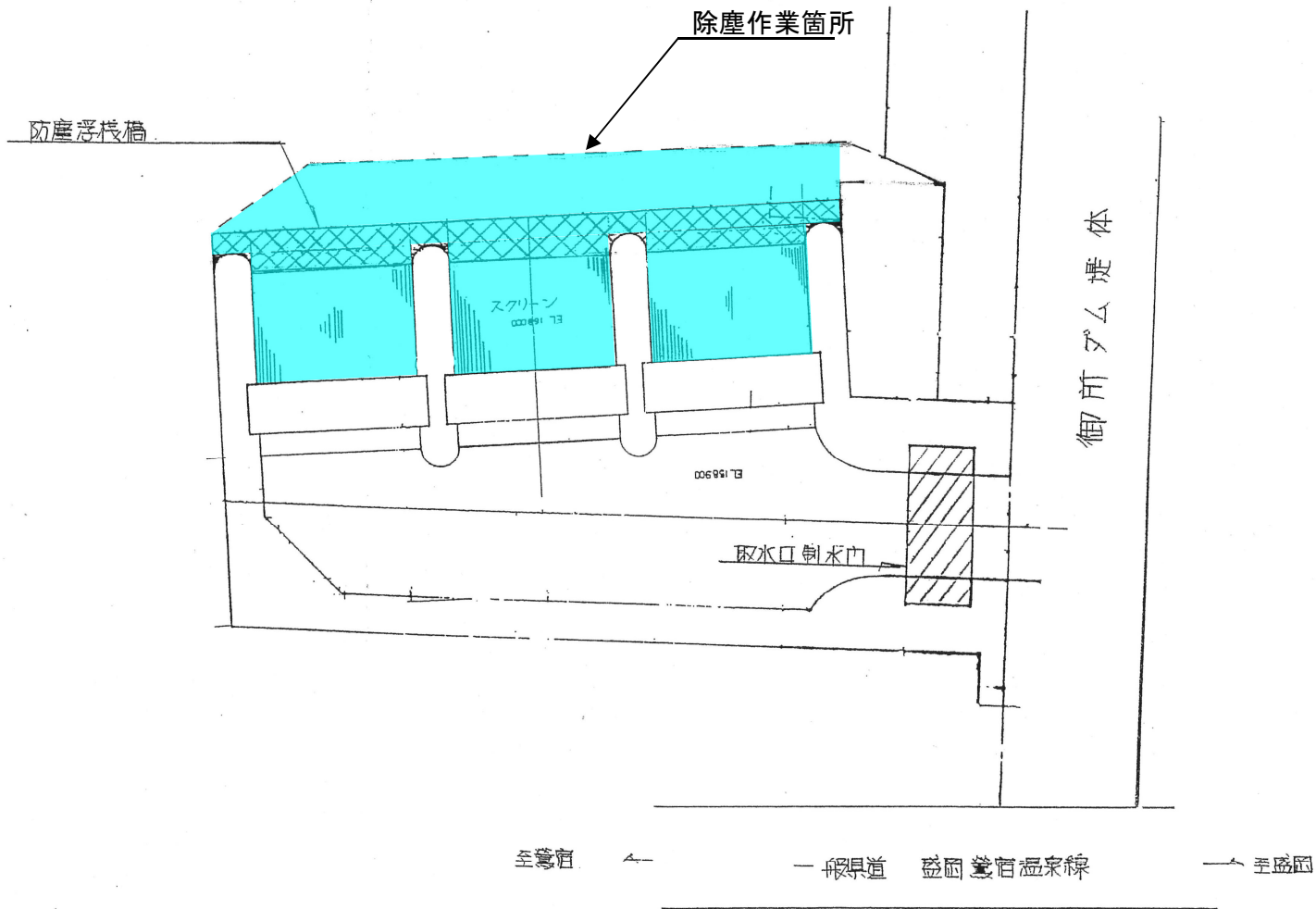
| | | | |
|----------------|------------------------|------|---|
| 施設総合管理所 | | | |
| 委託名 | 御所発電所 取水設備等維持管理業務委託 | | |
| 図面名 | 御所発電所取水設備 位置図 | | |
| 縮尺 | — | 図面番号 | 1 |
| 岩手県企業局 | | | |



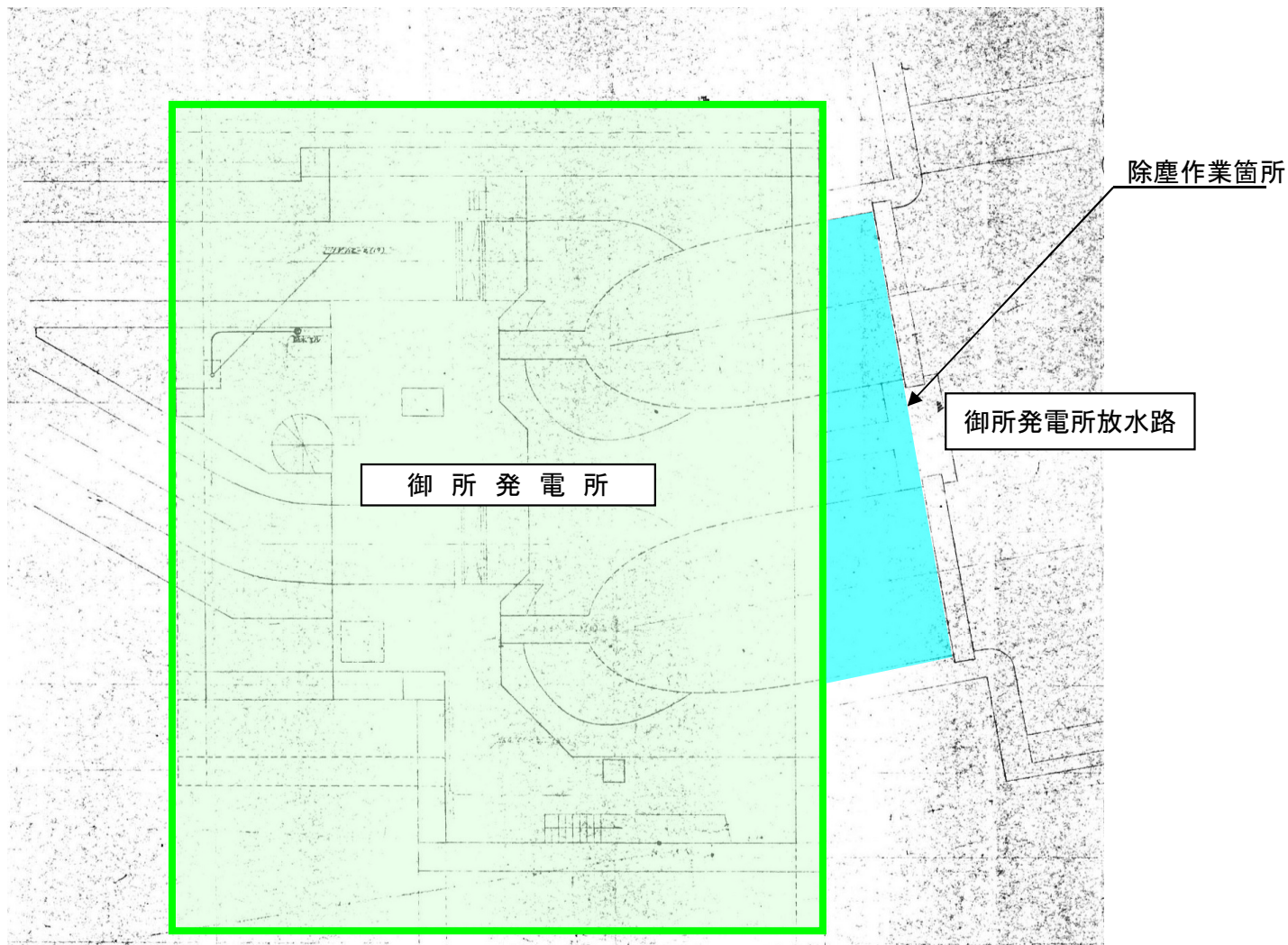
塵芥積込場所

除塵作業箇所

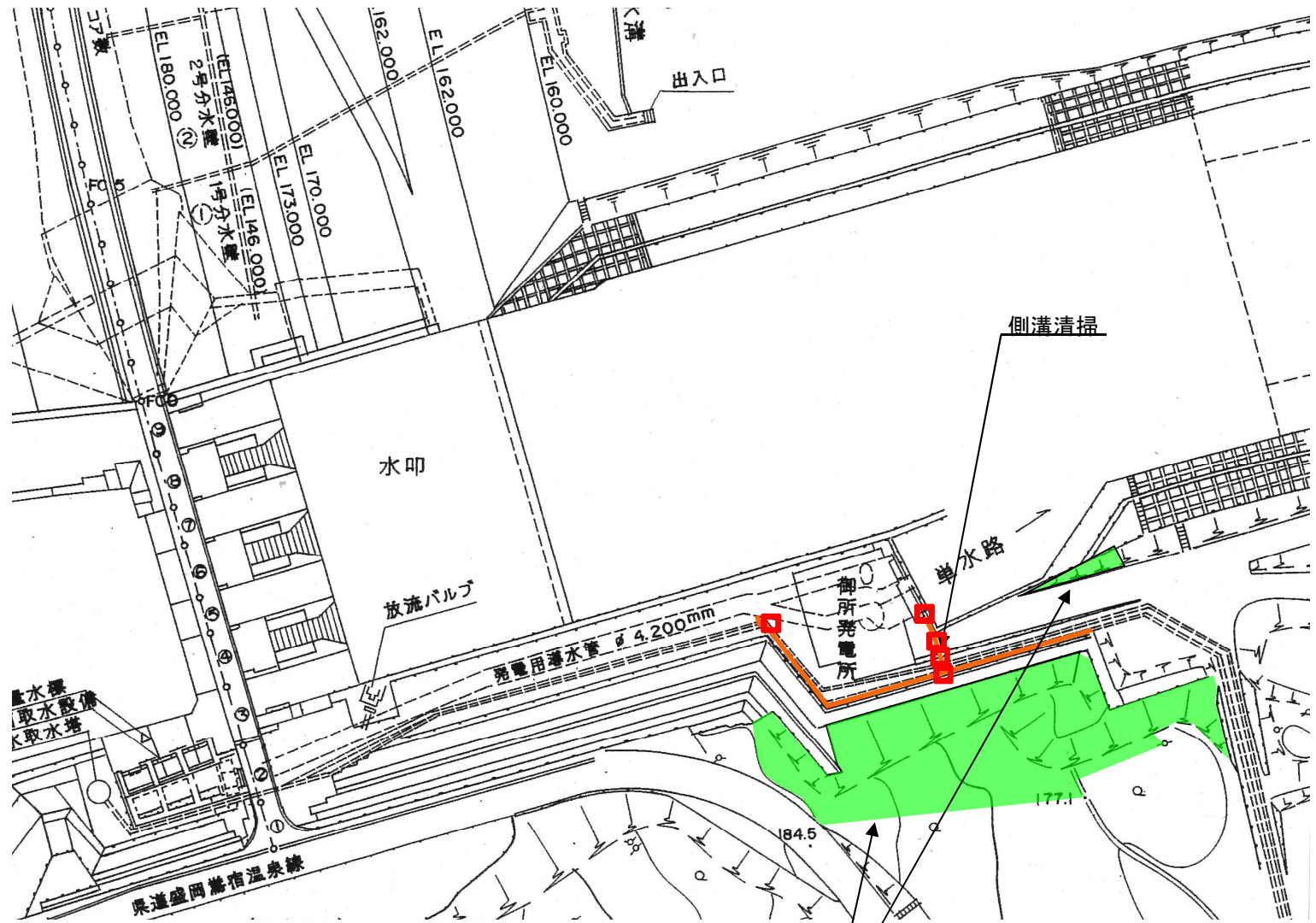
| | | | |
|---------|------------------------|------|---|
| 施設総合管理所 | | | |
| 委託名 | 御所発電所 取水設備等維持管理業務委託 | | |
| 図面名 | 除塵作業及び塵芥積込 位置図 | | |
| 縮尺 | — | 図面番号 | 2 |
| 岩手県企業局 | | | |



| | | | |
|---------|------------------------|------|---|
| 施設総合管理所 | | | |
| 委託名 | 御所発電所 取水設備等維持管理業務委託 | | |
| 図面名 | 取水口 除塵作業箇所 | | |
| 縮尺 | — | 図面番号 | 3 |
| 岩手県企業局 | | | |



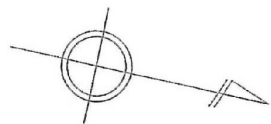
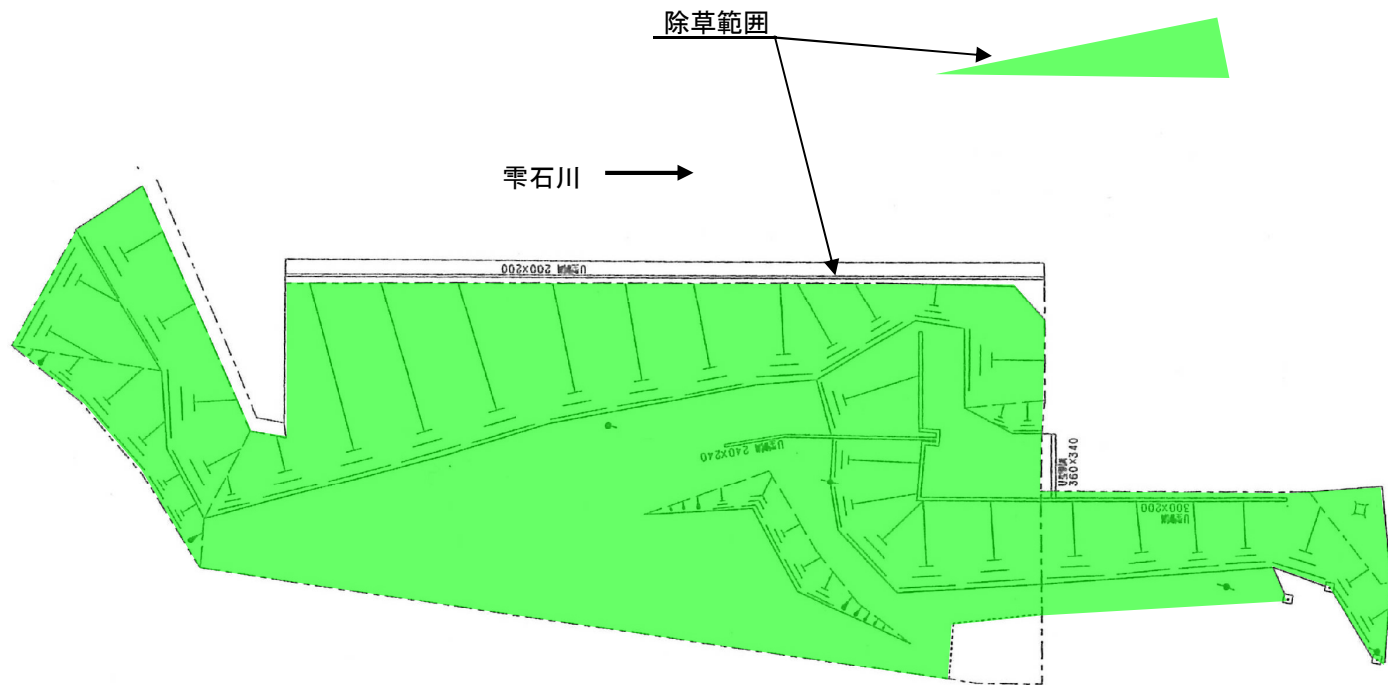
| | | | |
|---------|------------------------|------|---|
| 施設総合管理所 | | | |
| 委託名 | 御所発電所 取水設備等維持管理業務委託 | | |
| 図面名 | 放水路 除塵作業箇所 | | |
| 縮尺 | — | 図面番号 | 4 |
| 岩手県企業局 | | | |



■ 集水樹清掃


除草範囲

| | | | |
|---------|------------------------|------|---|
| 施設総合管理所 | | | |
| 委託名 | 御所発電所 取水設備等維持管理業務委託 | | |
| 図面名 | 除草、側溝清掃及び集水樹清掃 範囲図 | | |
| 縮尺 | — | 図面番号 | 5 |
| 岩手県企業局 | | | |



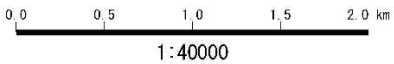
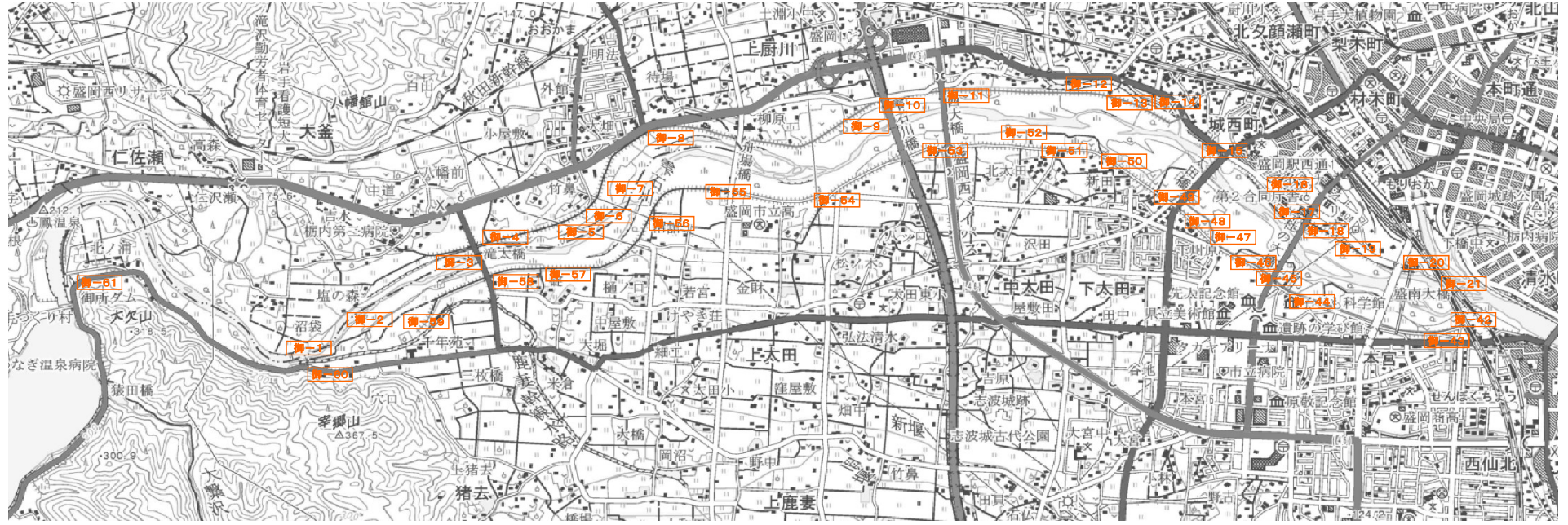
| | | | |
|---------|------------------------|------|---|
| 施設総合管理所 | | | |
| 委託名 | 御所発電所 取水設備等維持管理業務委託 | | |
| 図面名 | 法面側除草範囲 詳細図 | | |
| 縮尺 | — | 図面番号 | 6 |
| 岩手県企業局 | | | |

放流警報板 外形図(参考)



御所発電所 放流警報板 位置図

| 番号 | 設置箇所(目標物) | 番号 | 設置箇所(目標物) | 番号 | 設置箇所(目標物) |
|------|----------------|------|-----------|------|----------------|
| 御-1 | 鹿妻堰左岸 | 御-16 | 堤防法面右道路沿い | 御-51 | 堤防上 道路沿い |
| 御-2 | 堤防道路通行止 | 御-17 | 堤防上 | 御-52 | 堤防上 道路沿い |
| 御-3 | 滝橋上流左岸堤防上 | 御-18 | 堤防上 | 御-53 | 高速道路下流道路沿い |
| 御-4 | 滝大橋直下流左 | 御-19 | 堤防上 | 御-54 | (有) 沢口砂利店 |
| 御-5 | 堤防上(西岩手コンクリート) | 御-20 | 道路沿い | 御-55 | 船場橋上流堤防上 |
| 御-6 | 堤防上 | 御-21 | 道路沿い | 御-56 | 堤防上 |
| 御-7 | 堤防上 | 御-42 | 堤防上 道路脇 | 御-57 | 堤防上 |
| 御-8 | 堤防上(東北機械向 信号機) | 御-43 | 堤防上 道路沿い | 御-58 | 滝大橋右岸下流 |
| 御-9 | 堤防上(東北銀行グラウンド) | 御-44 | 堤防上 道路沿い | 御-59 | 堤防上 |
| 御-10 | 堤防上(同上) | 御-45 | 堤防上 道路沿い | 御-60 | 鹿妻堰右岸下流100m 堤防 |
| 御-11 | 堤防上 道路沿い | 御-46 | 堤防上 道路沿い | 御-61 | 御所発電所入口 案内板 |
| 御-12 | 北日本銀行グラウンド入口 | 御-47 | 堤防上 道路沿い | | |
| 御-13 | 自転車歩道沿い | 御-48 | 堤防上 道路沿い | | |
| 御-14 | 堤防上(旧道) | 御-49 | 堤防上 道路沿い | | |
| 御-15 | 道路沿い | 御-50 | 堤防上 道路沿い | | |



測量法に基づく国土地理院長承認 (使用) R4Jhs
53-G1SMAP56509号

| 施設総合管理所 | | | |
|---------|------------------------|------|---|
| 工事名 | 御所発電所 取水設備等維持管理業務委託 | | |
| 図面名 | 放流警報板 位置図 | | |
| 縮尺 | — | 図面番号 | 7 |
| 岩手県企業局 | | | |