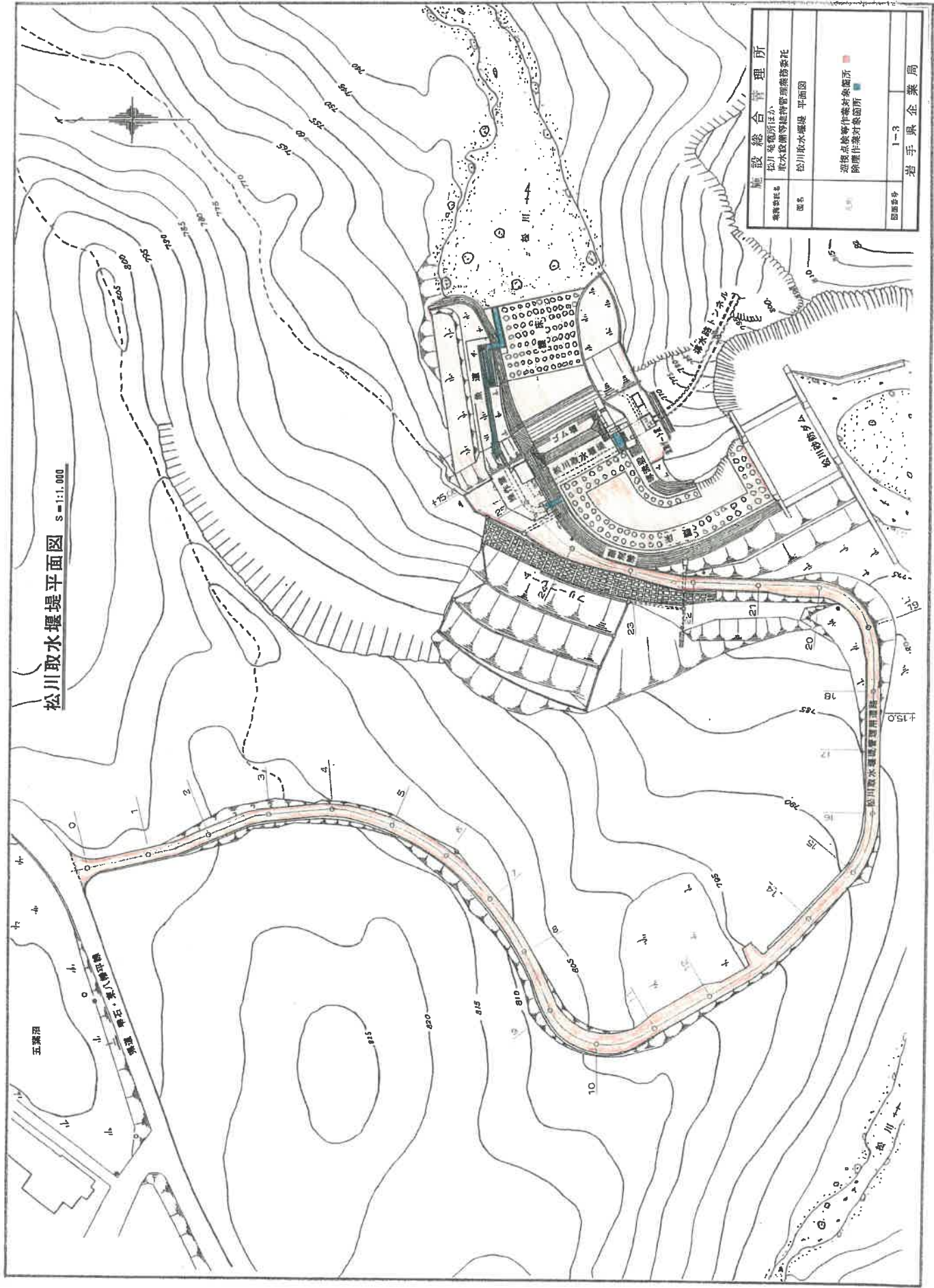


施設総合管理所	
建設会社	岩手県電力株式会社 岩手県電力建設管理委員会
図名	岩手県電力建設管理委員会 岩手県電力建設管理委員会 岩手県電力建設管理委員会
図号	1-2
図尺	1:2000
岩手県電力株式会社	

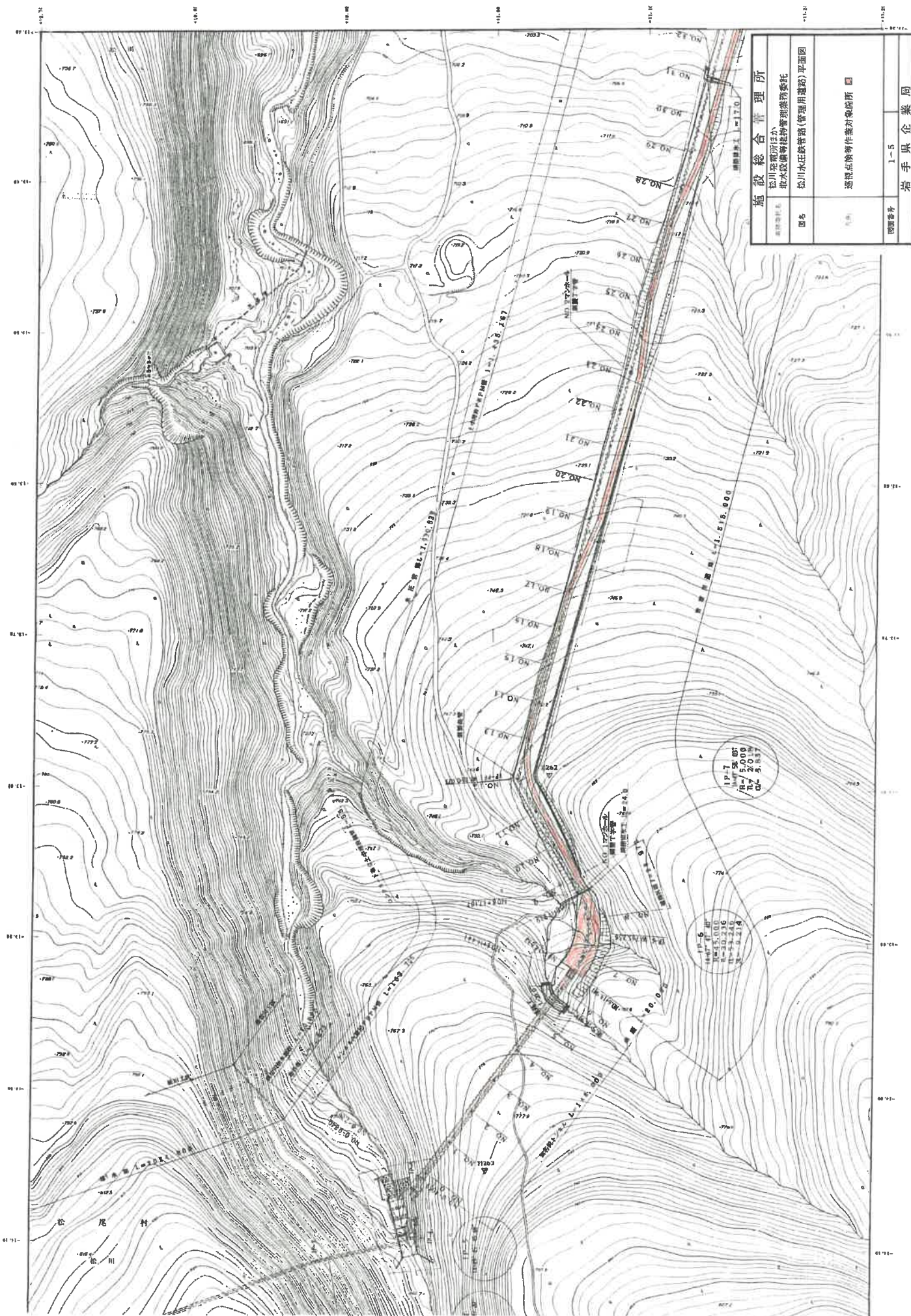
松川取水堰堤平面図 S=1:1,000



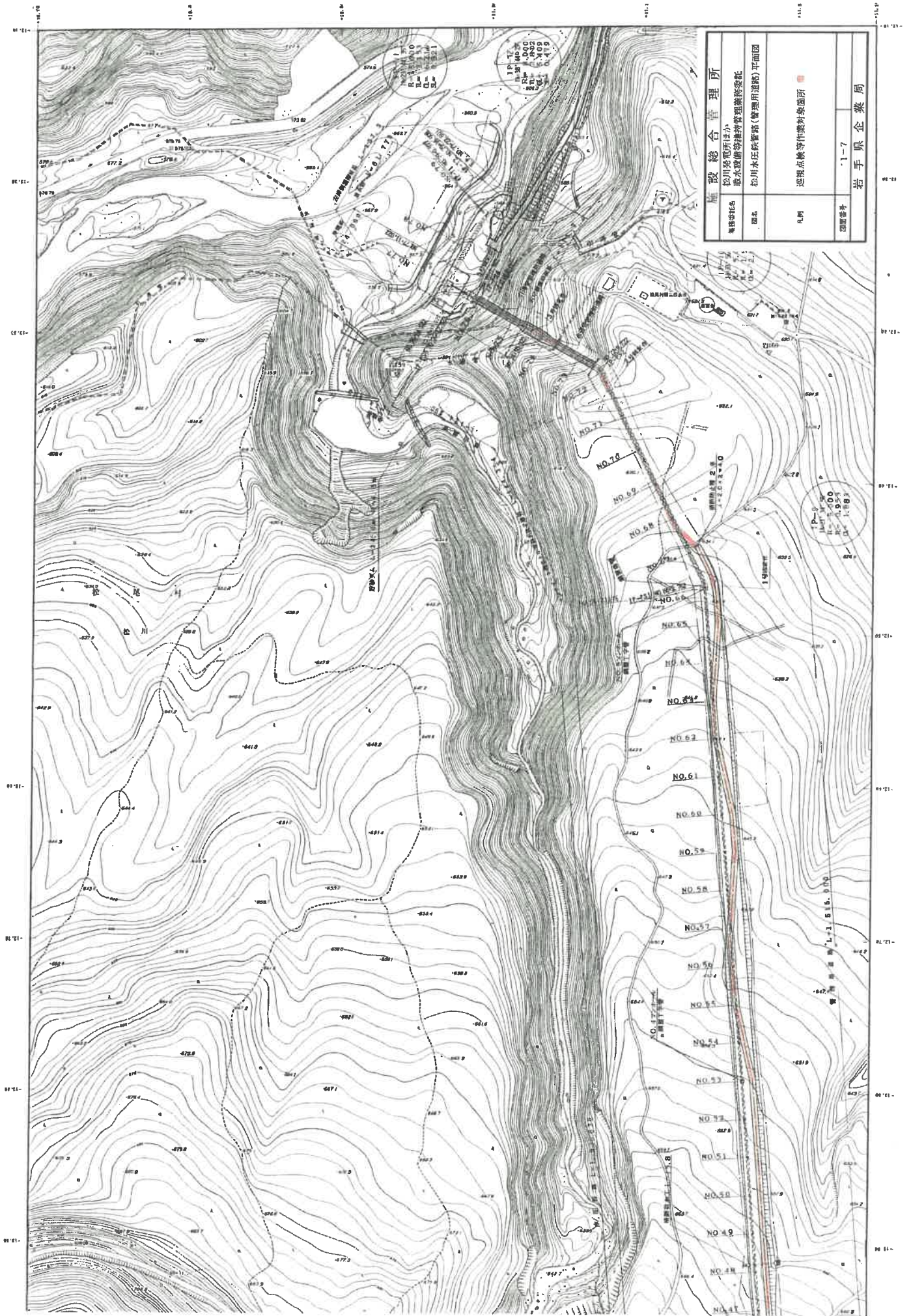
施設総合管理所	
事務所	松川取水堰堤管理事務所
委託先	松川取水堰堤管理事務所
図名	松川取水堰堤 平面図
図面番号	1-3
岩手県企業局	



施設総合管理所	
考案者氏名	岩手県企業局
委託者氏名	岩手県企業局
図名	平田川
凡例	派水池等作業対象箇所 除塵作業対象箇所
図面番号	1-4
岩手県企業局	



施設総合管理所	
施設所在地	松川ダム建設株式会社 取水設備等維持管理業務委託
図名	松川水任給管線(管理用運送)平面図
図尺	適標点検等作業対象箇所
図面番号	1-5
岩手県企業局	



施設総合管理所	
松川ダム管理所は小	
管理区域	松川ダム等維持管理施設
図名	松川ダム管理施設(管理用道路)平面図
凡例	巡視点等作業対象箇所
図面番号	1-1-7
岩手県企業局	

1P-1
 H=40.0
 R=0.00
 L=0.00
 S=0.00
 T=0.00

1P-2
 H=40.0
 R=0.00
 L=0.00
 S=0.00
 T=0.00

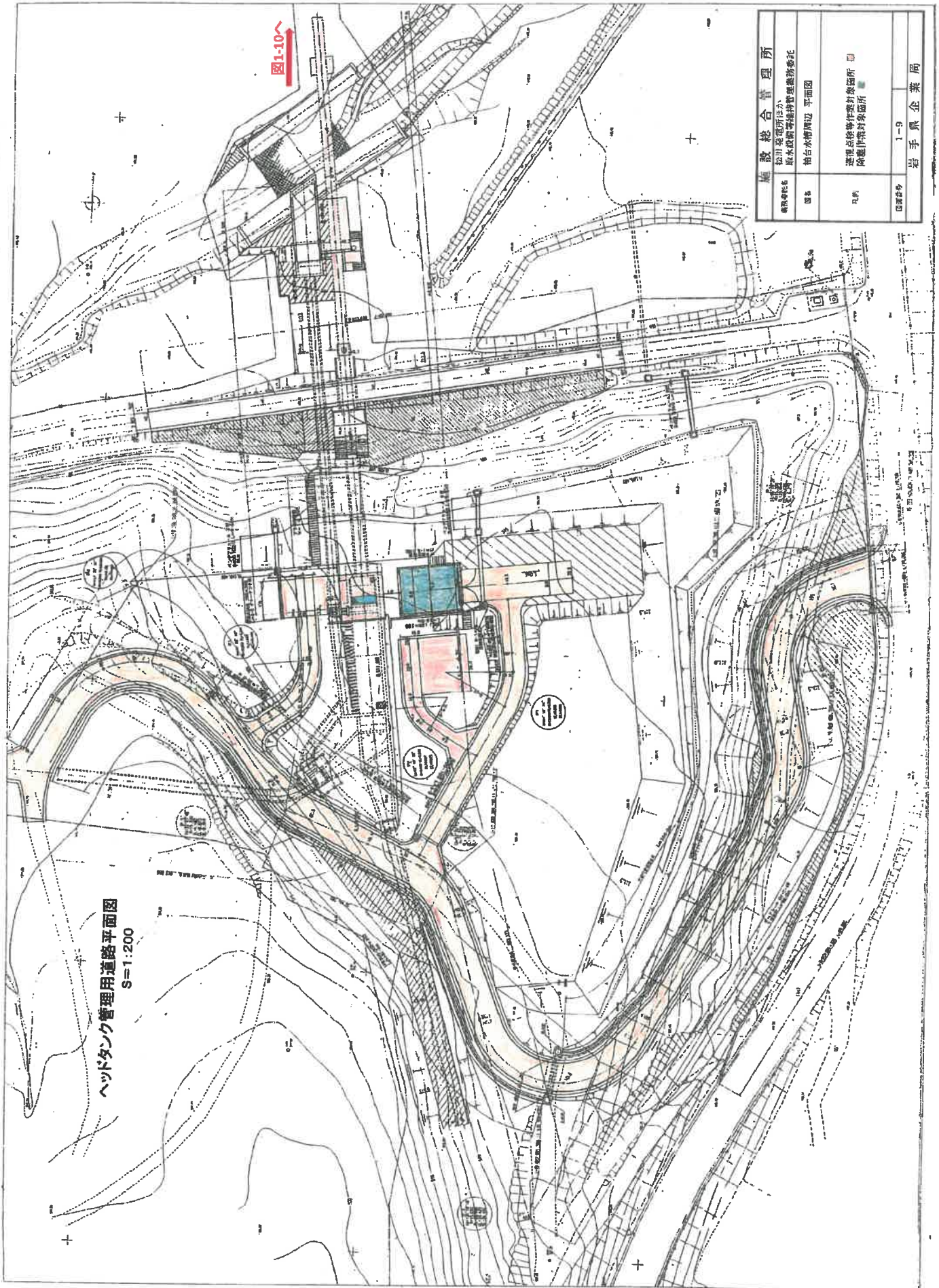
1P-3
 H=40.0
 R=0.00
 L=0.00
 S=0.00
 T=0.00

NO. 79
 NO. 78
 NO. 69
 NO. 68
 NO. 67
 NO. 66
 NO. 65
 NO. 64
 NO. 63
 NO. 62
 NO. 61
 NO. 60
 NO. 59
 NO. 58
 NO. 57
 NO. 56
 NO. 55
 NO. 54
 NO. 53
 NO. 52
 NO. 51
 NO. 50
 NO. 49
 NO. 48
 NO. 47

NO. 79
 NO. 78
 NO. 69
 NO. 68
 NO. 67
 NO. 66
 NO. 65
 NO. 64
 NO. 63
 NO. 62
 NO. 61
 NO. 60
 NO. 59
 NO. 58
 NO. 57
 NO. 56
 NO. 55
 NO. 54
 NO. 53
 NO. 52
 NO. 51
 NO. 50
 NO. 49
 NO. 48
 NO. 47

NO. 79
 NO. 78
 NO. 69
 NO. 68
 NO. 67
 NO. 66
 NO. 65
 NO. 64
 NO. 63
 NO. 62
 NO. 61
 NO. 60
 NO. 59
 NO. 58
 NO. 57
 NO. 56
 NO. 55
 NO. 54
 NO. 53
 NO. 52
 NO. 51
 NO. 50
 NO. 49
 NO. 48
 NO. 47

NO. 79
 NO. 78
 NO. 69
 NO. 68
 NO. 67
 NO. 66
 NO. 65
 NO. 64
 NO. 63
 NO. 62
 NO. 61
 NO. 60
 NO. 59
 NO. 58
 NO. 57
 NO. 56
 NO. 55
 NO. 54
 NO. 53
 NO. 52
 NO. 51
 NO. 50
 NO. 49
 NO. 48
 NO. 47



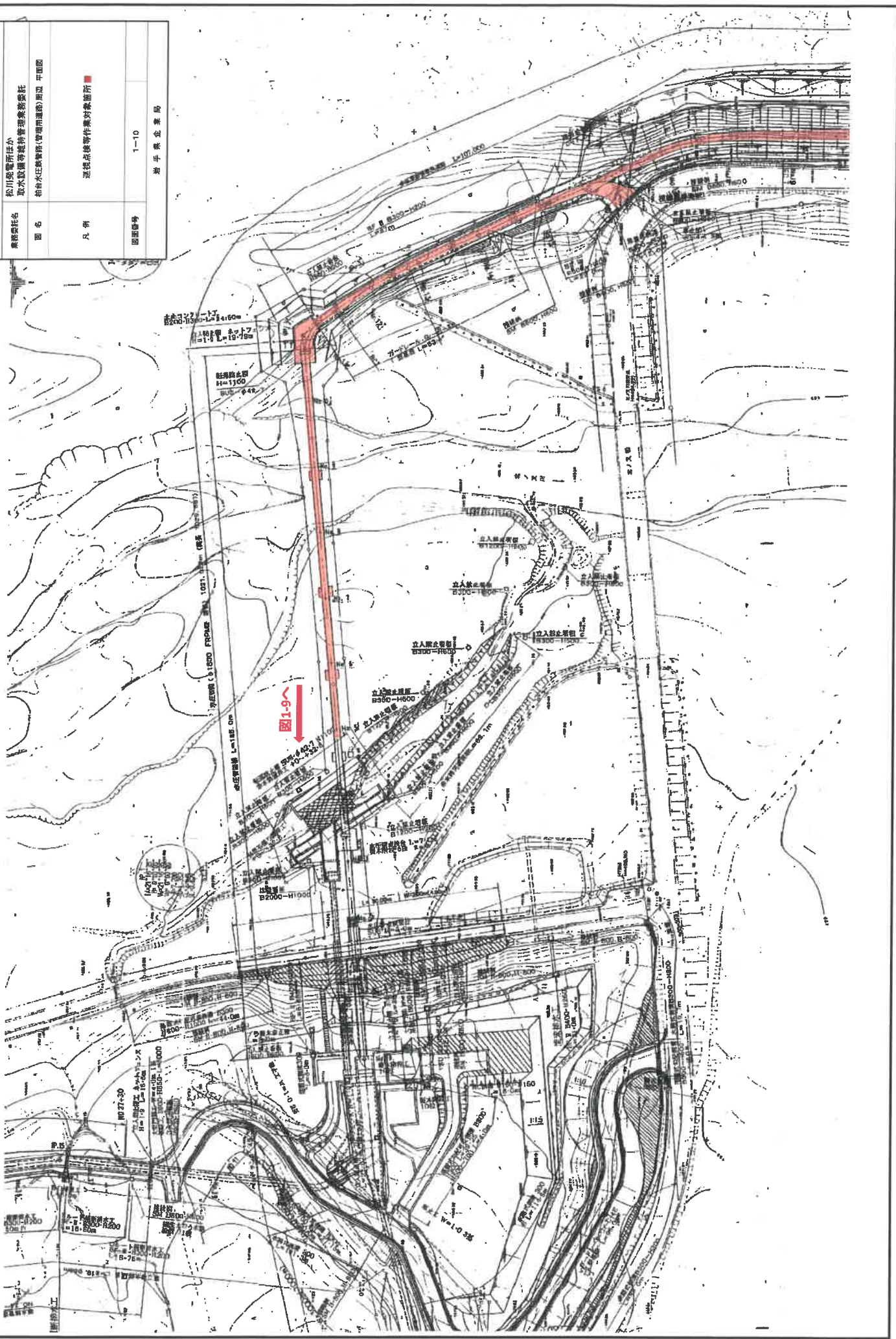
ヘッドタンク管理用道路平面図
S=1:200

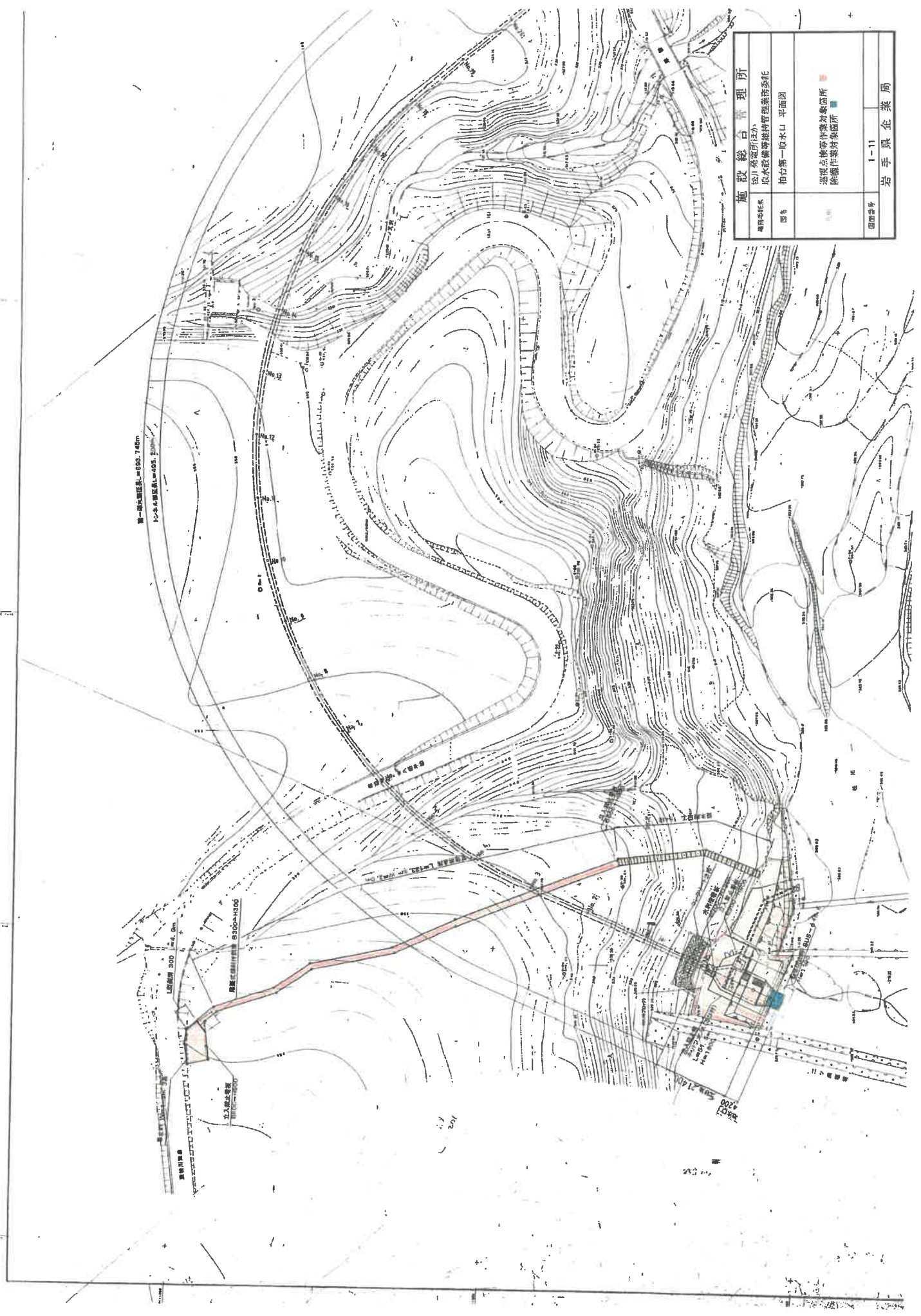
図1-10

施設総合管理所	
施設名称	松川 茶室所ほか 原水設備管理業務委託
図名	神台水層周辺 平面図
比例	定置点標準平面図集図所 附属資料対表図所
図面番号	1-9
岩手県公業局	

施設総合管理所

業務委託名	松川発電所ほか小 取水設備等維持管理業務委託
図名	柏台水圧調整路(管理用道路)周辺 平面図
凡例	進捗点検等作業対象箇所 ■
図面番号	1-10
	着手 株式会社





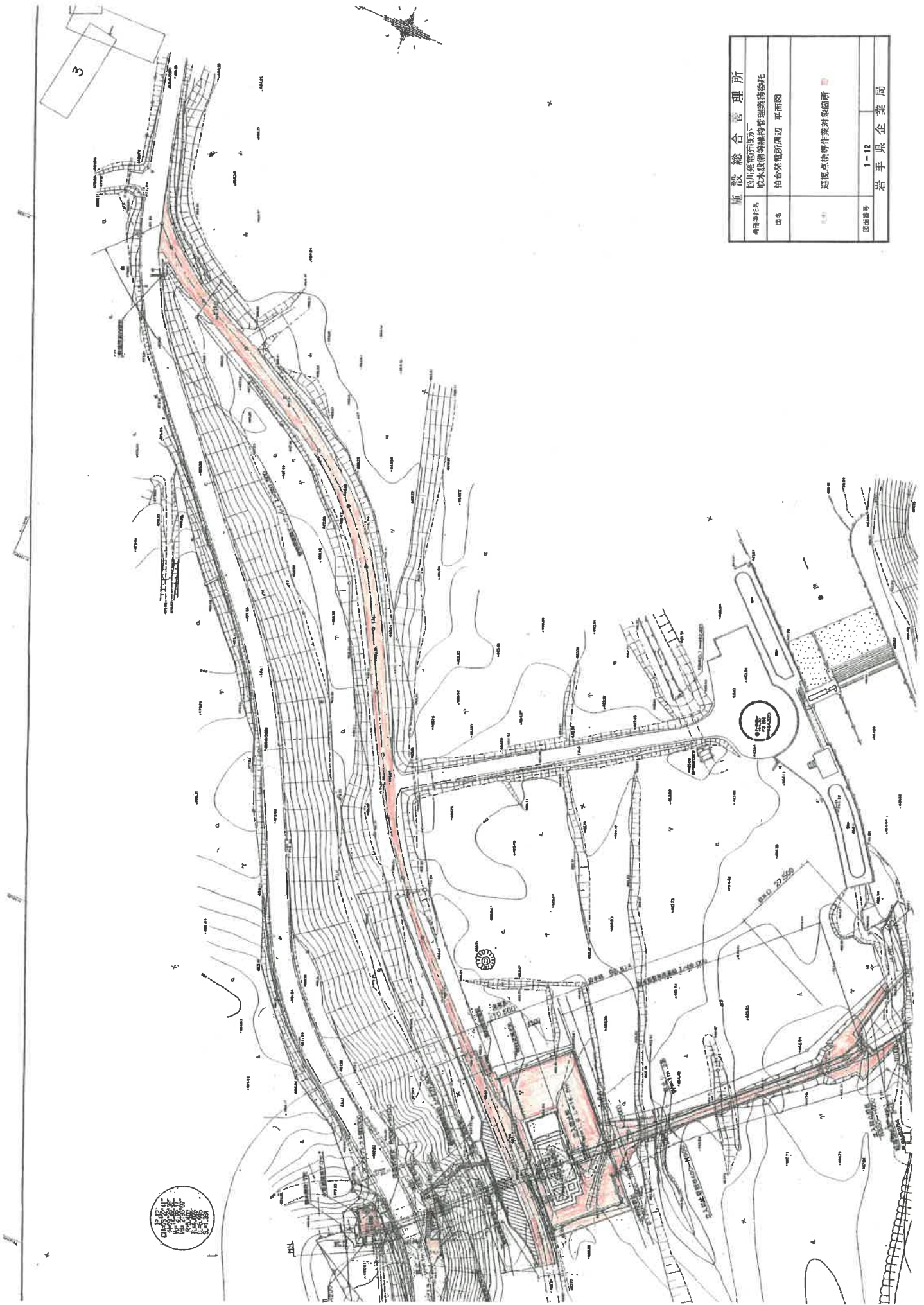
第一遊水池区長=603.745m
 第二遊水池区長=435.210m

原第一遊水池区長 8300~H8300

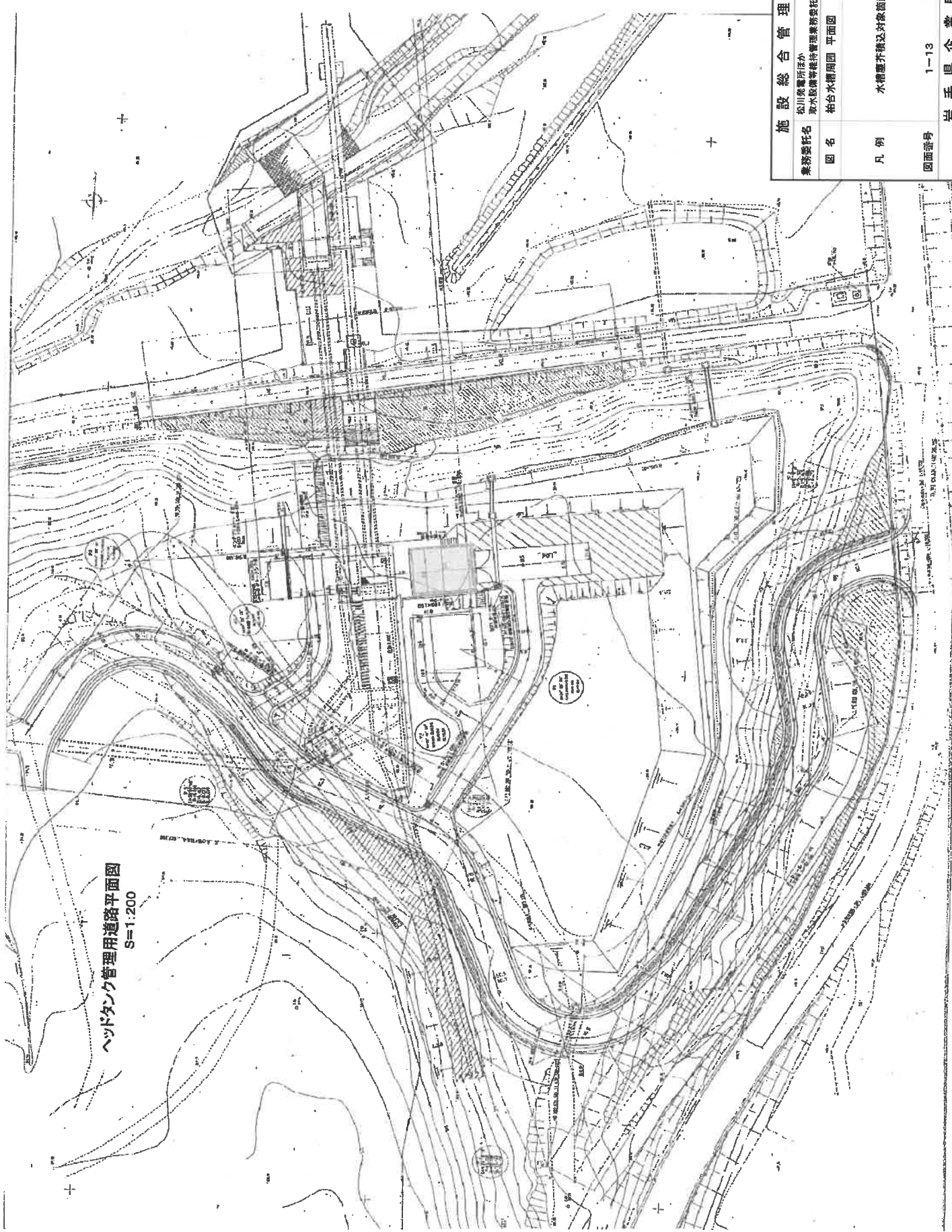
立入禁止区域
 8100~8100

施設総合管理所	
管理委託先	岩手県建設部土木部建設課委託 低水防備等維持管理業務委託
図号	柏台第一取水口 平面図
図面番号	1-11
岩手県企業局	

巡視点管理業務委託箇所
 除雪作業委託箇所

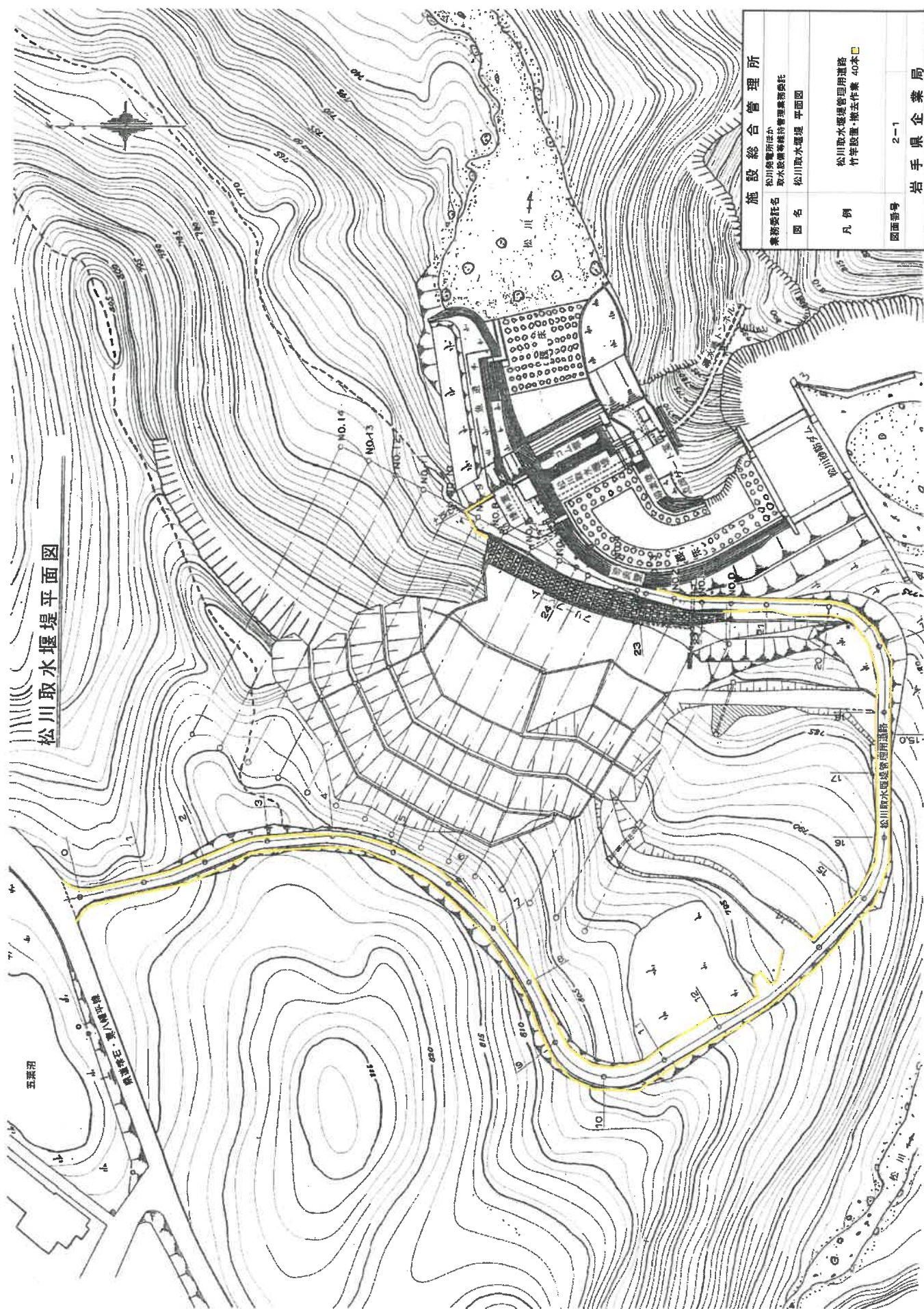


庫設綜合管理所	
委託者	財団法人「日本建設業振興会」 土木部建設管理課委託
図名	柏台発電所周辺 平面図
比例尺	現地点線等作業用縮小
図面番号	1-12
岩手県企業局	



ヘッドタンク管理用道路平面図
S=1:200

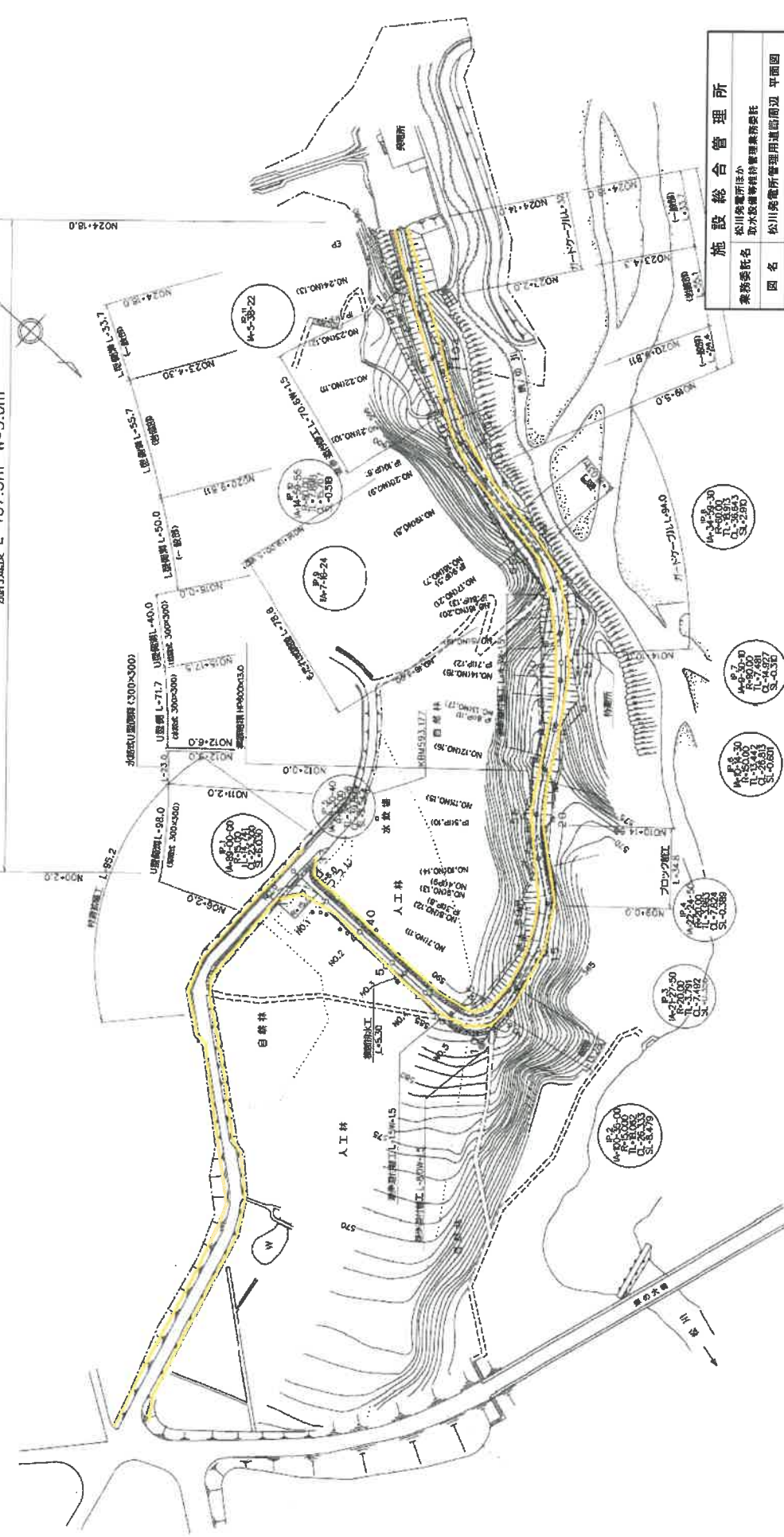
施設総合管理所	
業務委託名	松川建設所ほか 取水設備等維持管理業務委託
図名	柏台水櫃周囲 平面図
凡例	水櫃蓋弁箱込封鎖箇所 □
図面番号	1-13
岩手県企業局	



松川取水堰堤管理所

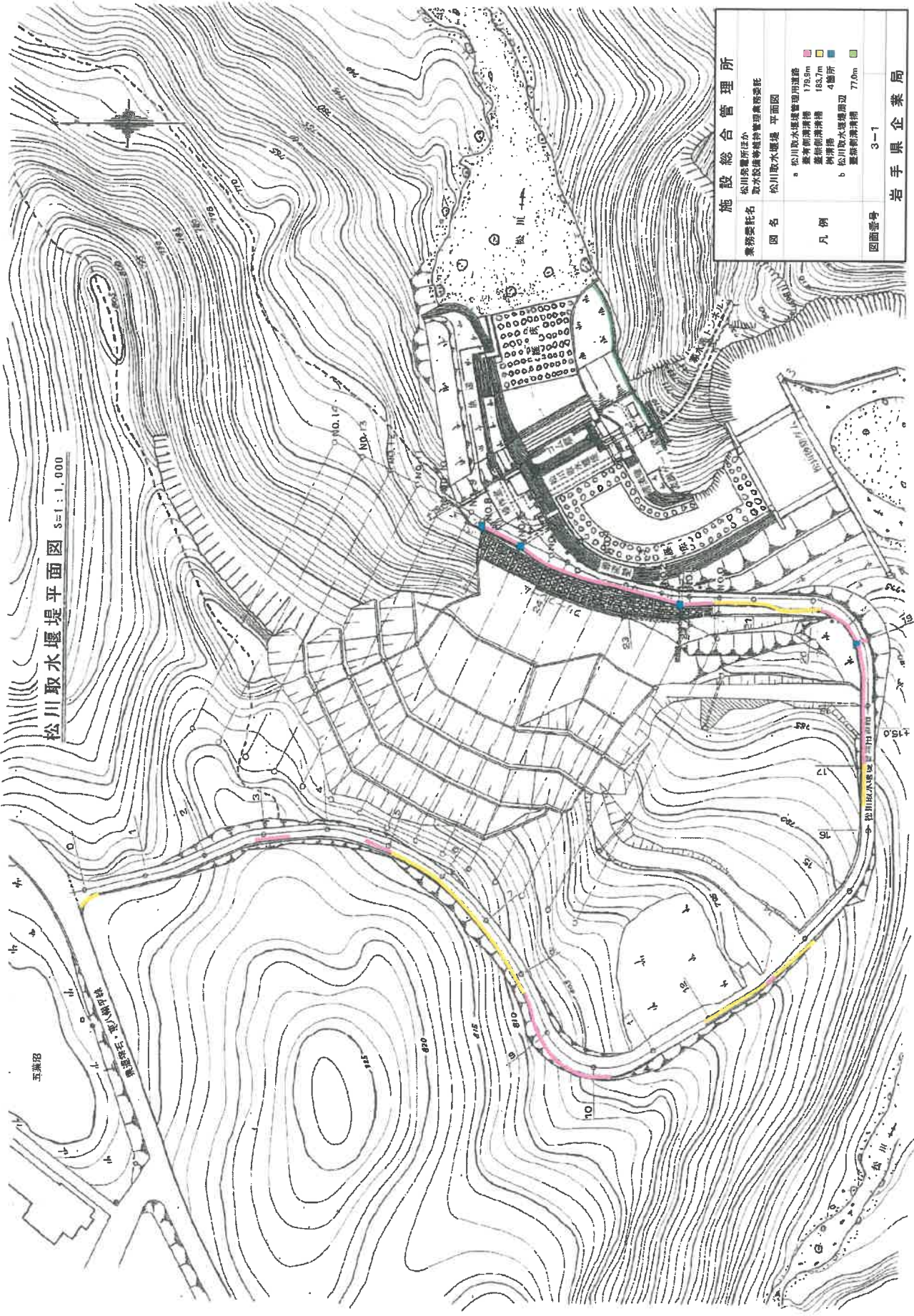
施設総合管理所	
業務委託名	松川取水堰堤管理事務所 取水設備等維持管理業務委託
図名	松川取水堰堤 平面図
凡例	松川取水堰堤管理事務所 竹竿設置・樁立作業 40本
図面番号	2-1
岩手県企業局	

施行起点 (4.0)
 施行延長 L-487.3m W-3.0m
 施行起点



施設総合管理所	
業務委託名	松川発電所ほか 取水設備維持管理業務委託
図名	松川発電所管理用道路周辺 平面図
凡例	松川発電所管理用道路 竹竿設置・撤去作業 59本
図面番号	2-2
岩手県企業局	

松川取水堰堤平面図 S=1:1,000



施設総合管理所	
業務委託名	松川発電所ほか 取水設備等維持管理業務委託
図名	松川取水堰堤 平面図
凡例	a 松川取水堰堤管理用道路 敷設御座り箇所 175.5m 敷設御座り箇所 188.0m 併用箇所 4箇所
	b 松川取水堰堤用辺 敷設御座り箇所 77.0m
図面番号	3-1

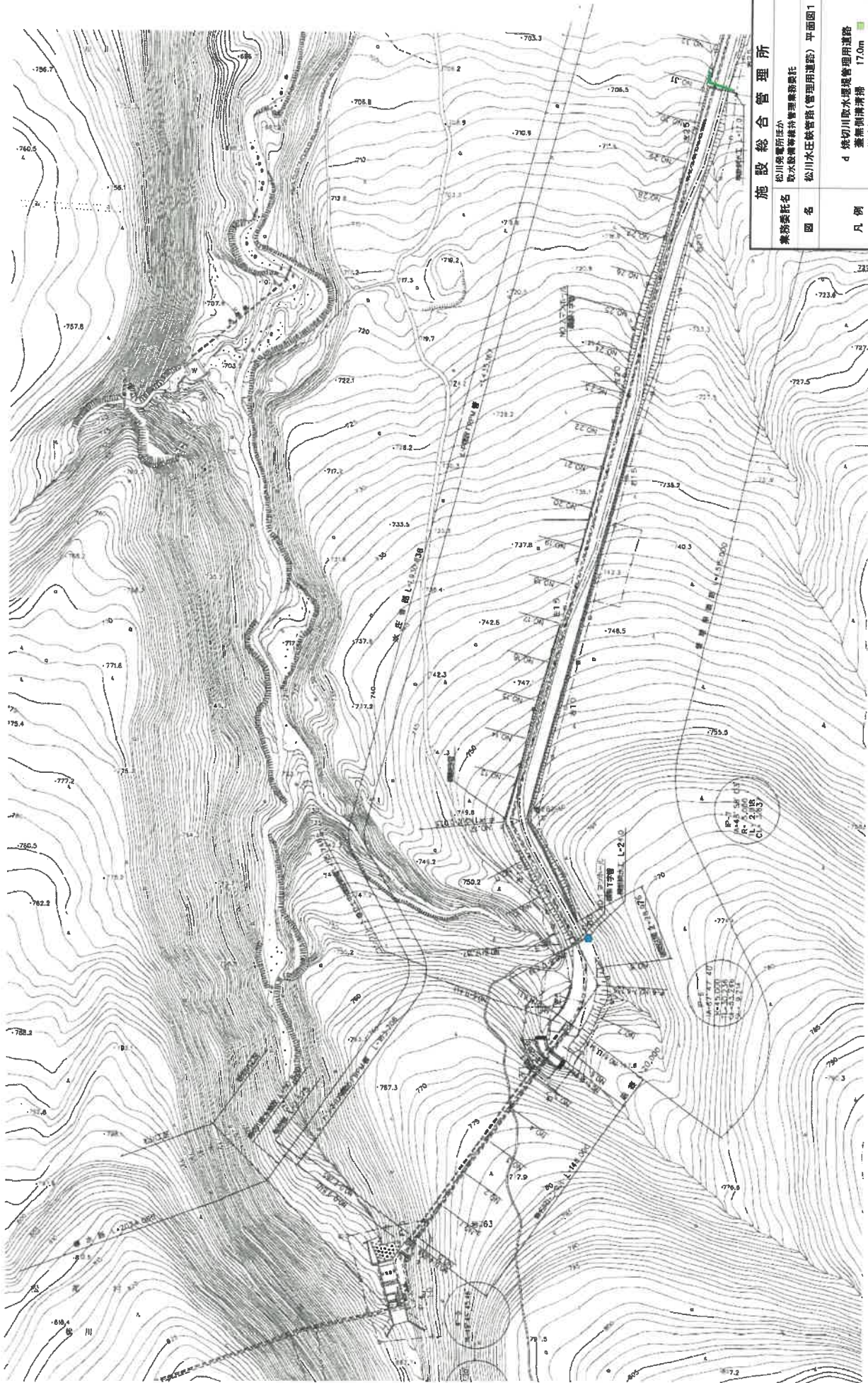
岩手県企業局



計点位置一覧

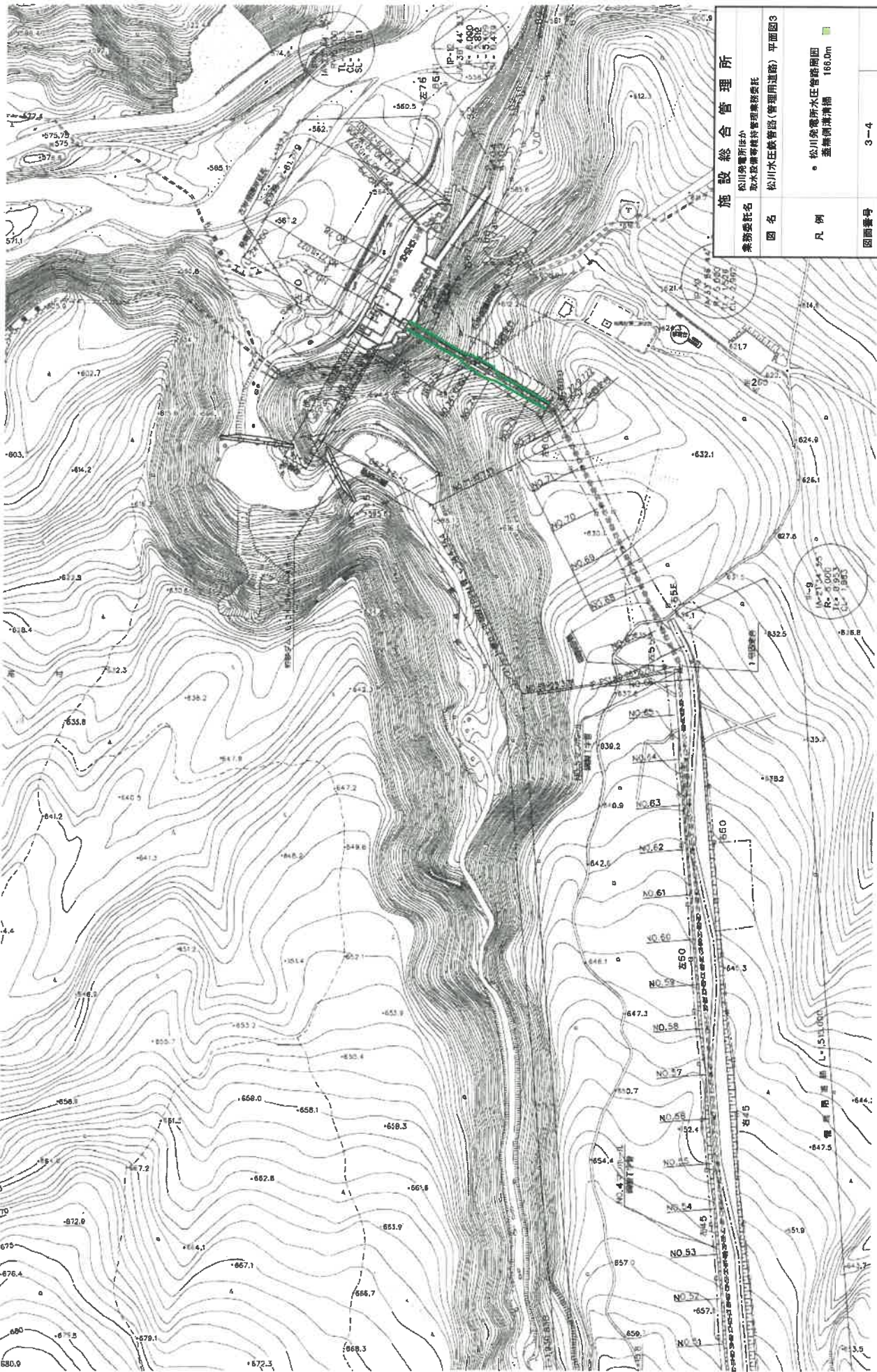
番号	X	Y
①	96,547	132,222
②	111,334	119,111
③	144,200	127,113
④	159,835	126,517
⑤	172,464	135,086
⑥	177,997	149,293
⑦	178,116	167,908

施設総合管理所	
松川発電所ほか 取水設備等維持管理業務委託	
業務委託名	松川取水導法面平面図
図名	松川取水導法面平面図
凡例	○ 松川取水導法面 532.0m ■ 堰体新清掃
図面番号	3-2
岩手県企業局	



施設総合管理所

業務委託先	松川建設株式会社 取水設備維持管理業務委託
図名	松川水匠管線(管理用道路) 平面図1
凡例	4 松切川取水運送管理用道路 蓋無側溝溝槽 17.0m 側溝槽 1箇所
図面番号	3-3 岩手県企業局

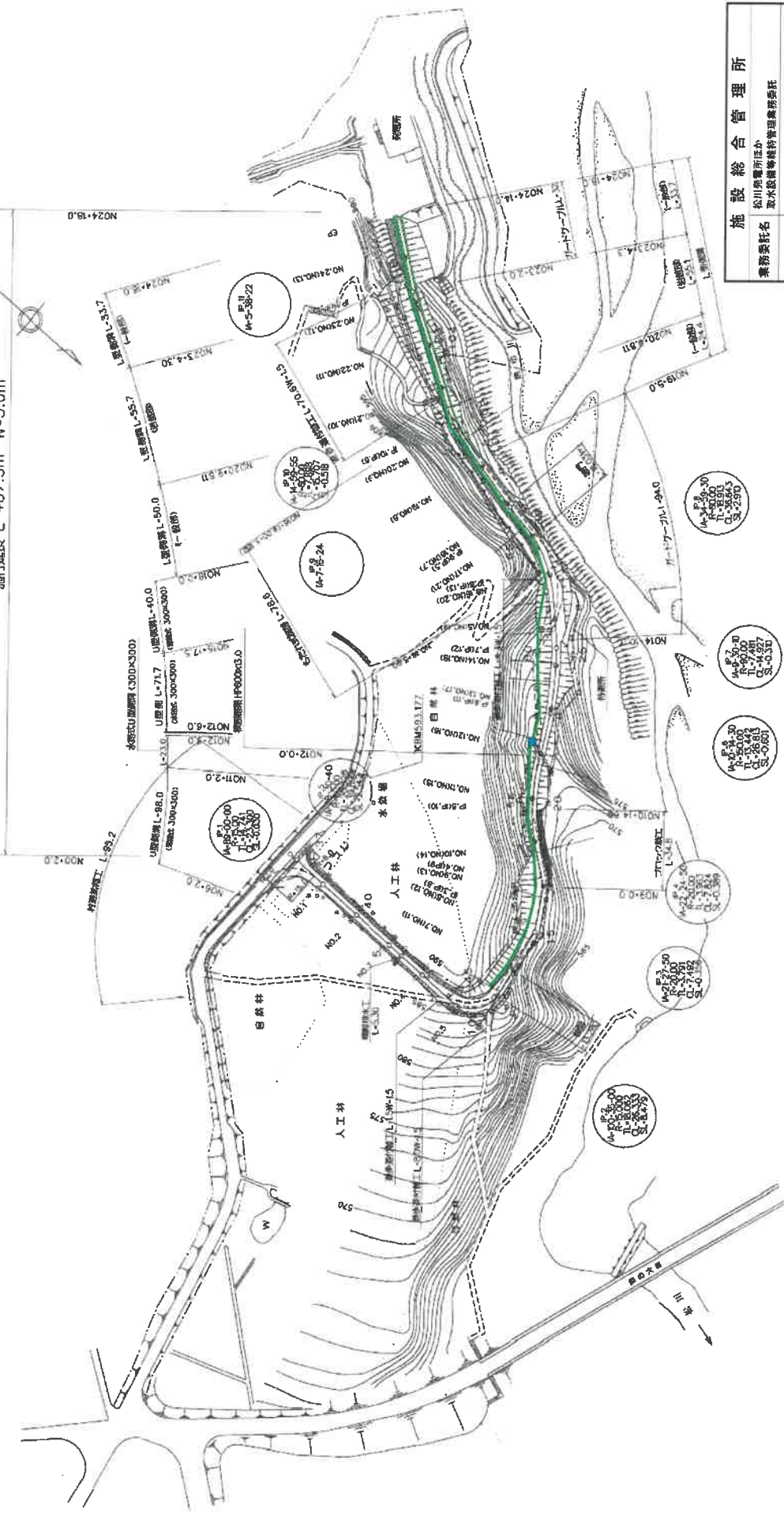


施設総合管理所	
業務委託名	松川発電所ほか 取水設備等維持管理業務委託
図名	松川水圧管管線(管理用道路) 平面図3
凡例	● 松川発電所水圧管管線周囲 ■ 蓋無開溝溝幅 168.0m
図面番号	3-4
岩手県企業局	

施行起点

(4.0)
施行延長 L=487.3m W=3.0m

施行起点



施設 総合 管理所	
業務委託名	松川発電所正心 取水設備等維持管理業務委託
図名	松川発電所管理用道路 平面図
凡例	f 松川発電所管理用道路 遮無樹清掃機 470.3m 例清掃 2箇所
図面番号	3-5
岩手県企業局	

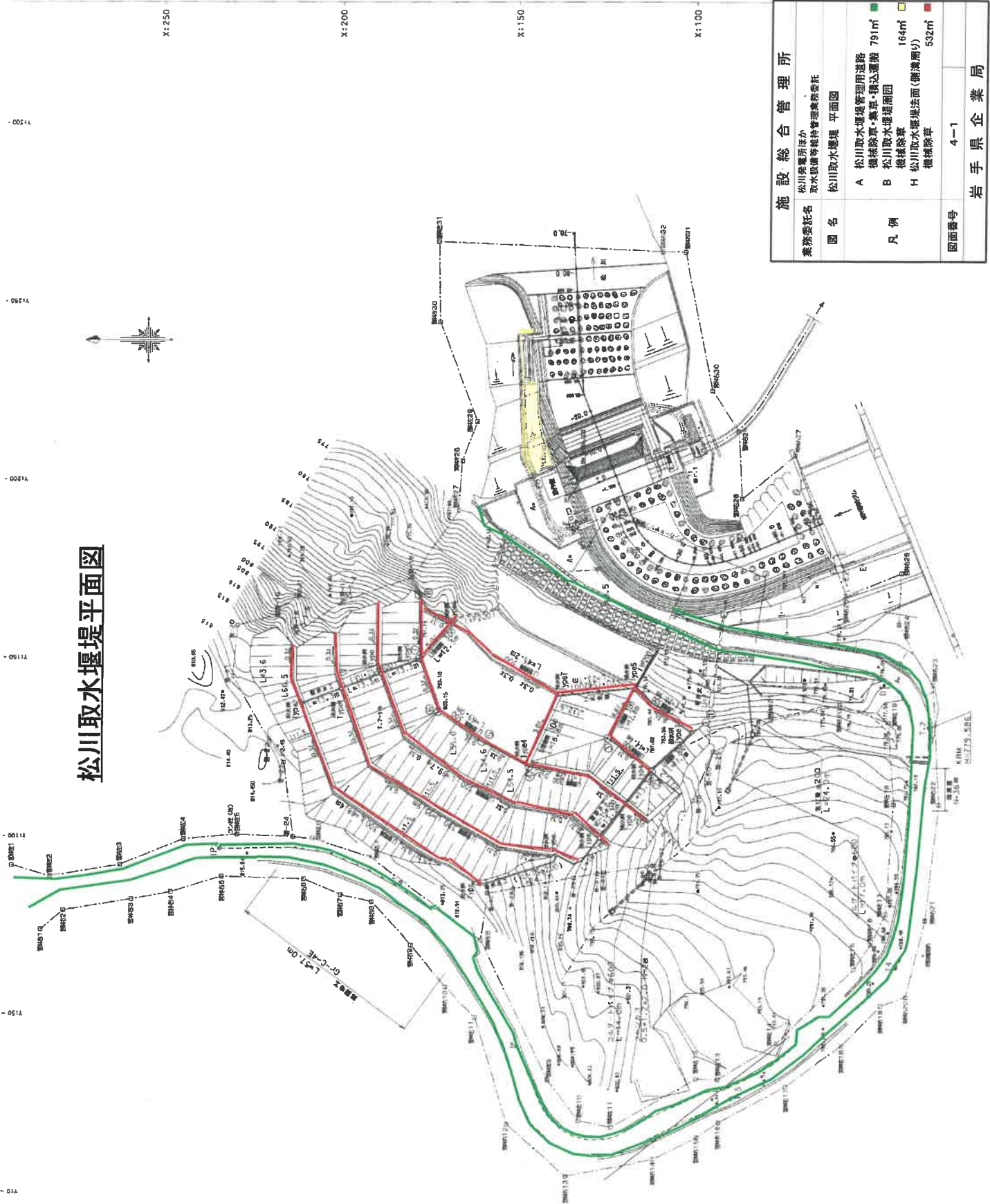


施設総合管理所

業務委託名	松川発電所ほか 取水設備等維持管理業務委託
図名	松川発電所周辺 平面図
凡例	<ul style="list-style-type: none"> ■ 松川発電所周辺 ■ 蓄水池清掃 64m
図面番号	3-6

岩手県企業局

松川取水堰堤平面図



Y: 50

Y: 100

Y: 150

Y: 200

Y: 250

Y: 300

Y: 350

Y: 400

X: 100

X: 150

X: 200

X: 250

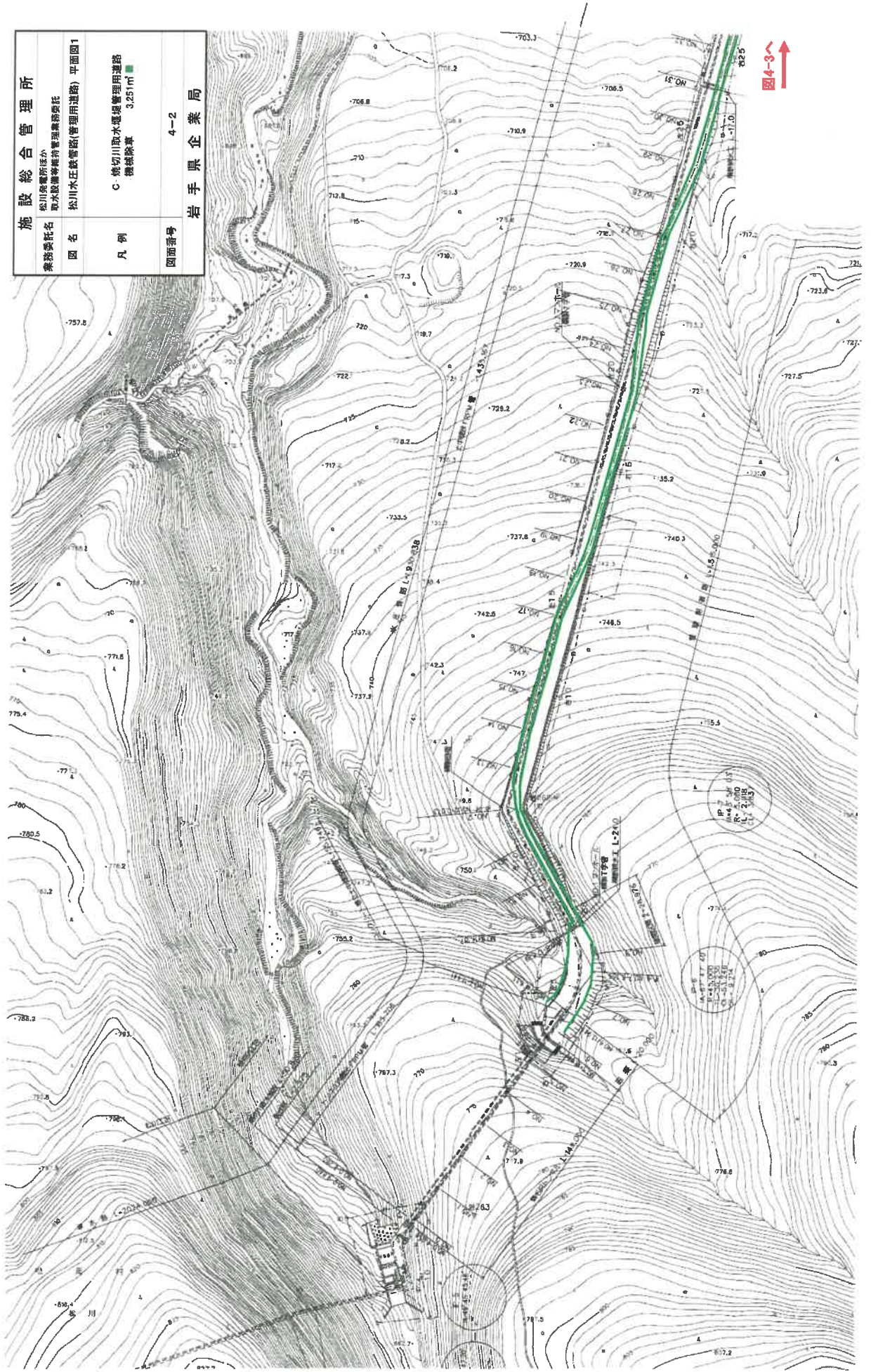


測点	X	Y
①	96.517	132.222
②	111.894	116.111
③	126.894	126.713
④	146.809	126.577
⑤	159.835	126.577
⑥	172.464	135.086
⑦	177.997	149.983
⑧	178.116	167.908

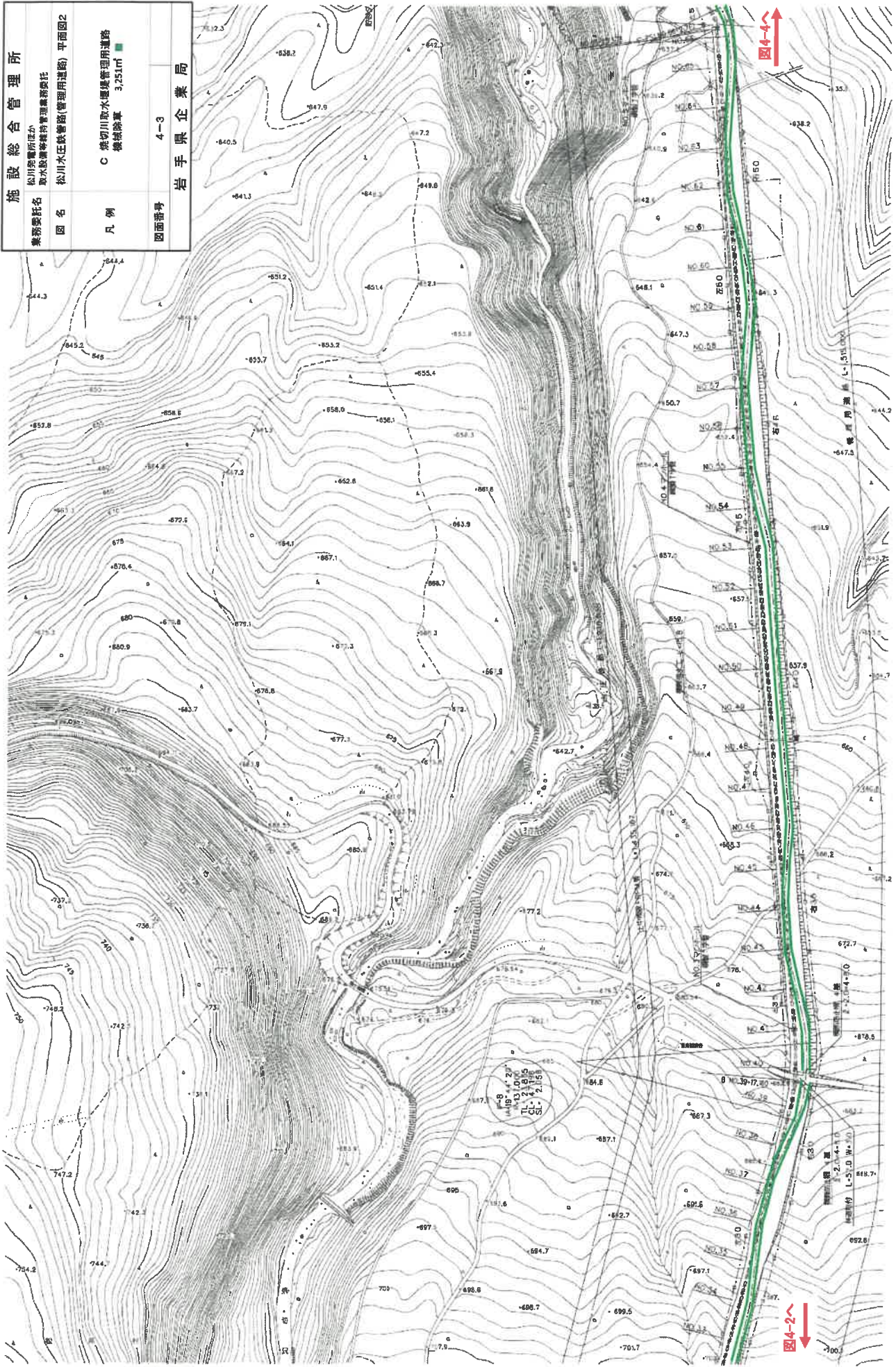
施設総合管理所	
業務委託先	松川堰堤管理委託 取水堰堤等維持管理業務委託
図名	松川取水堰堤 平面図
凡例	A 松川取水堰堤管理用道路 雑草除去・雑草・積込運搬 791㎡ B 松川取水堰堤周囲 雑草除去 164㎡ H 松川取水堰堤法面(側溝側) 雑草除去 532㎡
図面番号	4-1
岩手県企業局	

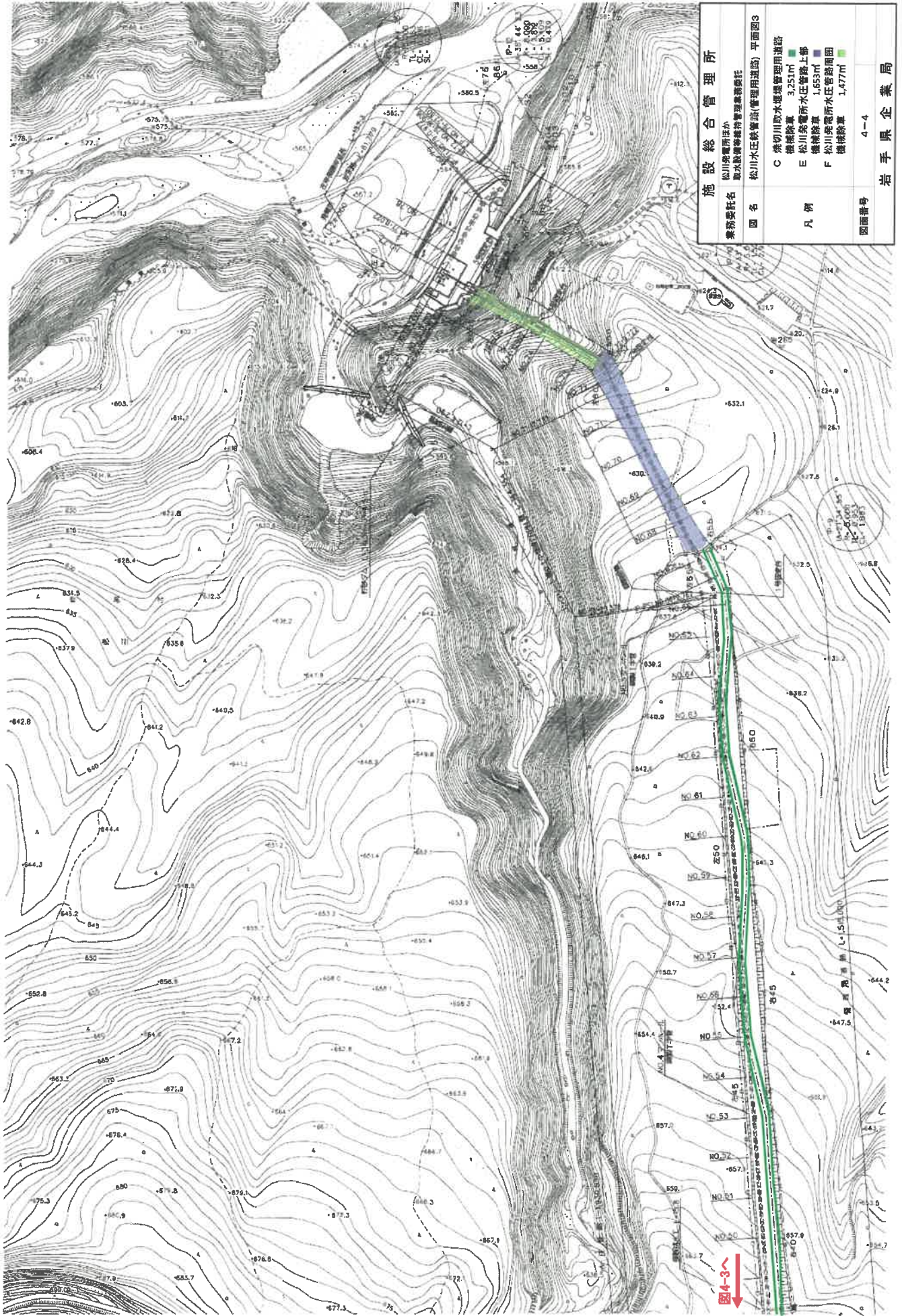
施設総合管理所	
委託者	松川発電所株式会社 取水設備等維持管理業務委託
図名	松川水圧鉄管(管理用道路) 平面図1
凡例	C: 松切川取水堰管理用道路 機掘除草 3.251m
図面番号	4-2

岩手県企業局



施設総合管理所	
松川発電所ほか 取水設備等維持管理業務委託	
図名	松川水匠管線(管理用道路) 平面図2
凡例	C 堤切川取水匠線管理用道路 機械除草 3.251m
図面番号	4-3
岩手県企業局	



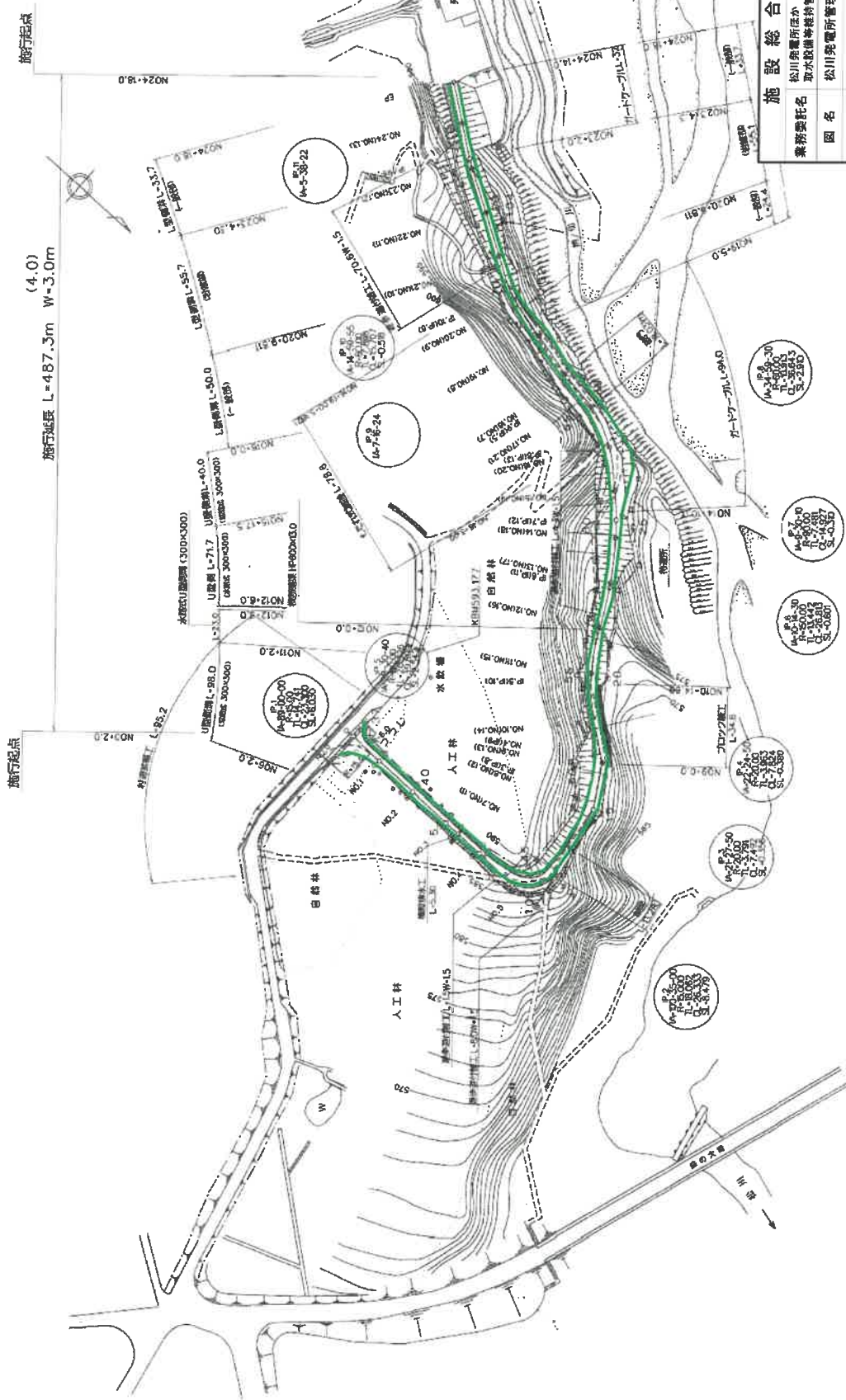


施設総合管理所	
業務委託先	松川発電所ほか 加水設備等維持管理業務委託
図名	松川水圧管路(管理用道路) 平面図3
凡例	C 雄切川取水堰管理用道路 機械除草 3.2517m E 松川発電所水圧管路上巻 機械除草 1.6537m F 松川発電所水圧管路周囲 機械除草 1.4777m
図面番号	4-4

岩手県企業局

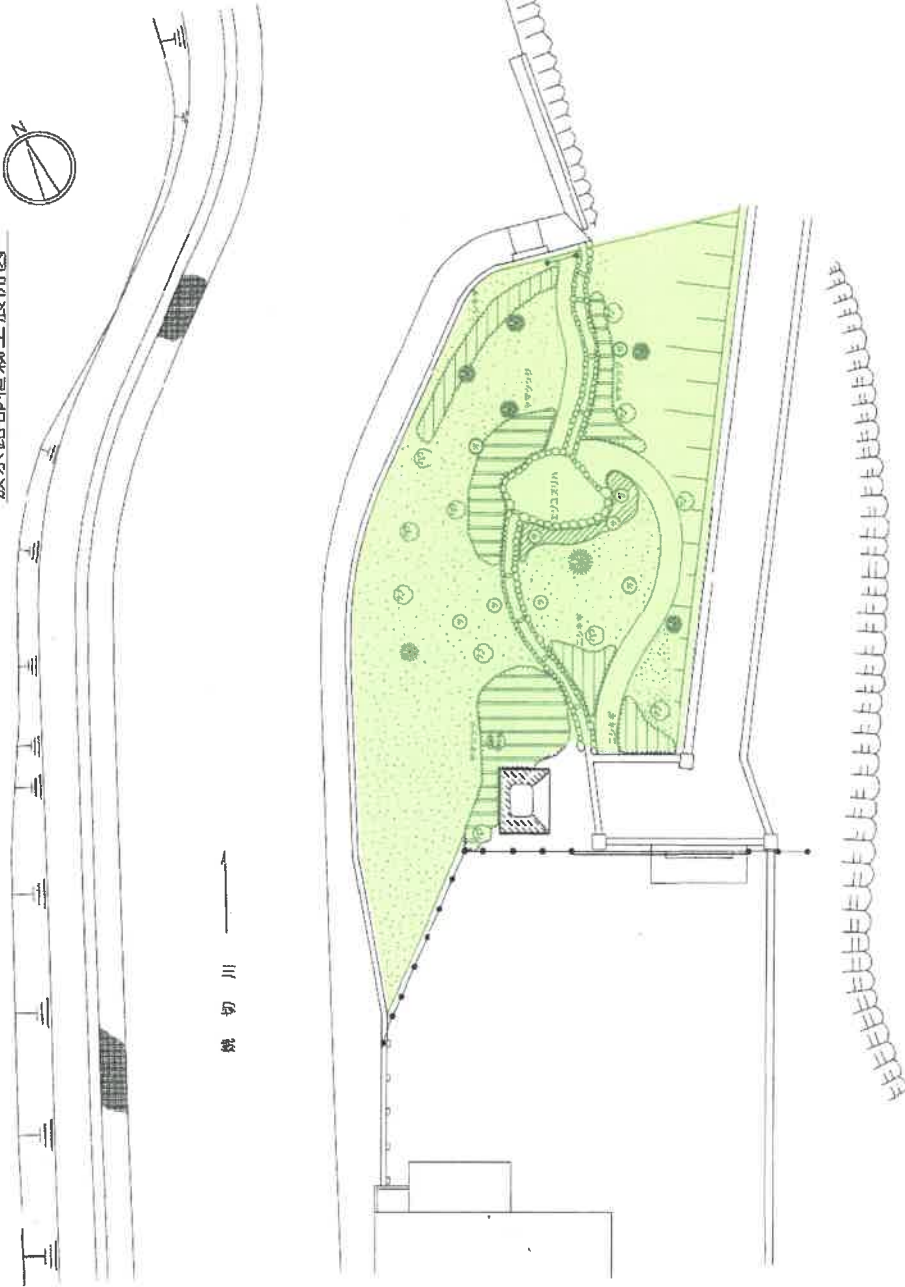


施設総合管理所	
業務委託名	松川発電所ほか 取水設備等維持管理業務委託
図名	磯切川取水堰堤 平面図
凡例	D 磯切川取水堰堤周囲 機械除草 269㎡
図面番号	4-5
岩手県企業局	



施設総合管理所	
業務委託名	松川発電所ほか 取水設備 維持管理業務委託
図名	松川発電所管理用道路 平面図
凡例	G 松川発電所管理用道路 機械除草 897m
図面番号	4-6
岩手県企業局	

放水路部植栽工展開図



凡例

記号	名称	規格	数量
①	ナナカマド	3 ⁰ 0 ¹ 0 ⁰	6
②	ハナツバキ	3 ⁰ 0 ¹ 0 ⁰	5
③	オヤマザクラ	3 ⁰ 0 ¹ 0 ⁰	1
④	ヤマモミジ	3 ⁰ 0 ¹ 0 ⁰	7
⑤	エノコスズナ	0 ⁴ - 0 ³	60
⑥	ハマズミ	1 ⁰ - 0 ⁴	3
⑦	ヤマハコバネ	1 ¹ - 0 ¹	6
⑧	ニシキギ	0 ⁵ - 0 ³	120
⑨	ヤマツツジ	0 ⁵ - 0 ⁵	340
⑩	キリシマツツジ	0 ⁴ - 0 ³	60
⑪	芝	タバタ草	30 ⁰

施設総合管理所

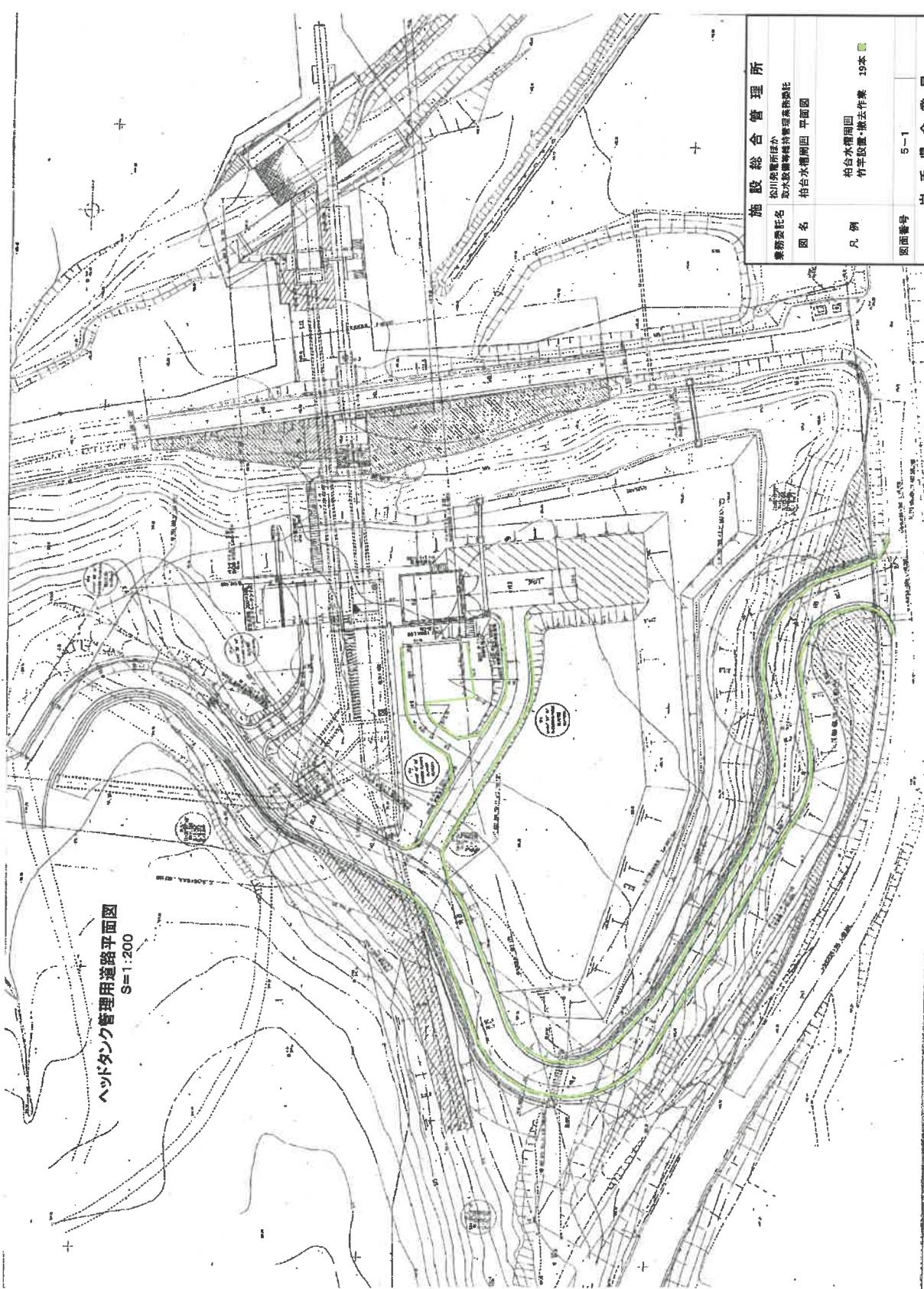
松川発電所ほか
取水設備等維持管理業務委託

図名 松川発電所内公園 平面図

凡例 1 松川発電所内公園
人力除草 028㎡

図面番号 4-7

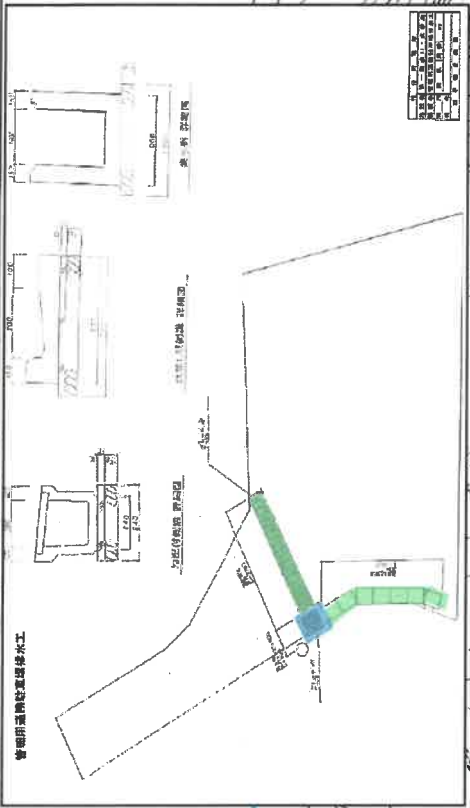
岩手県企業局

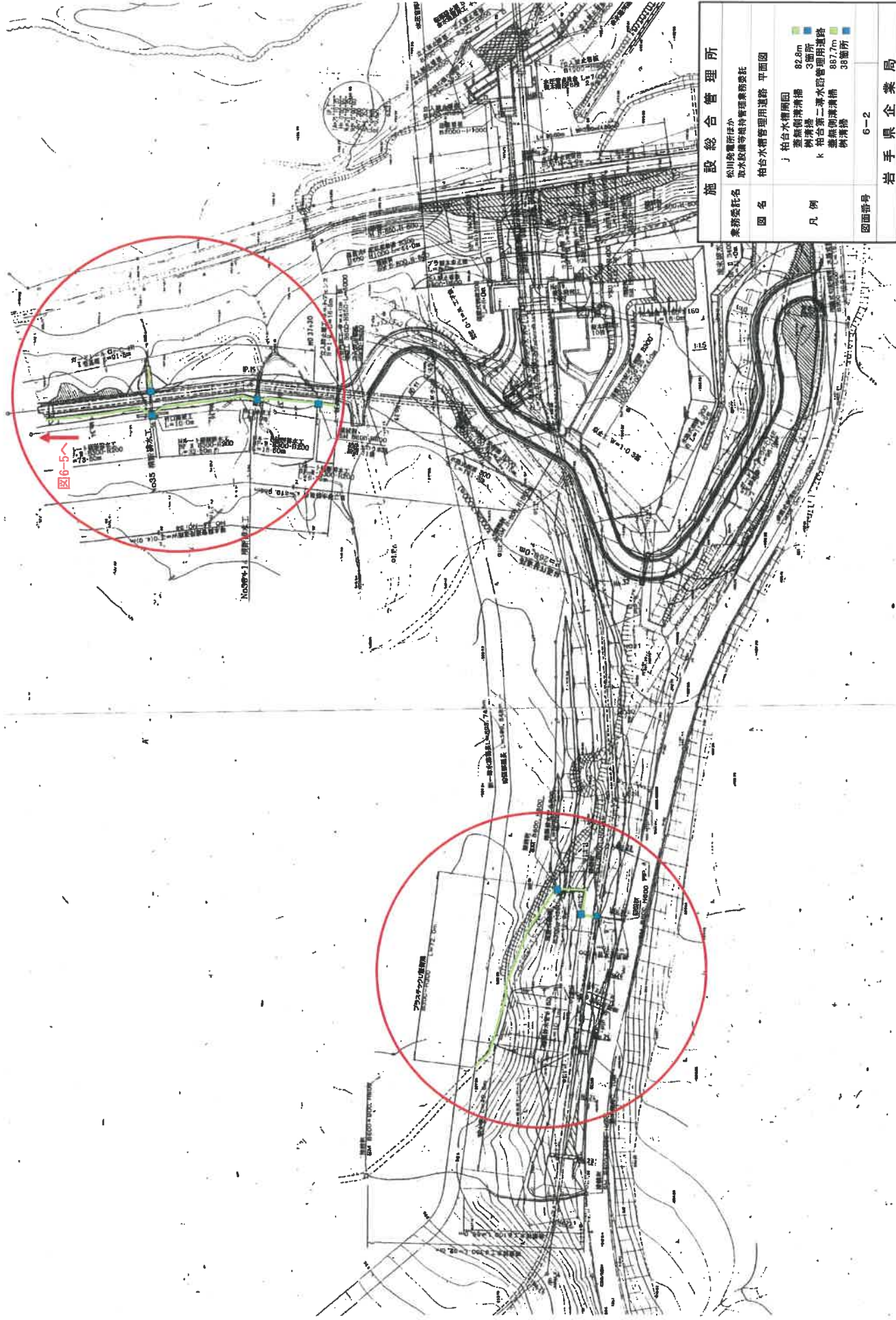


ヘッドタンク管理用道路平面図
S=1:200

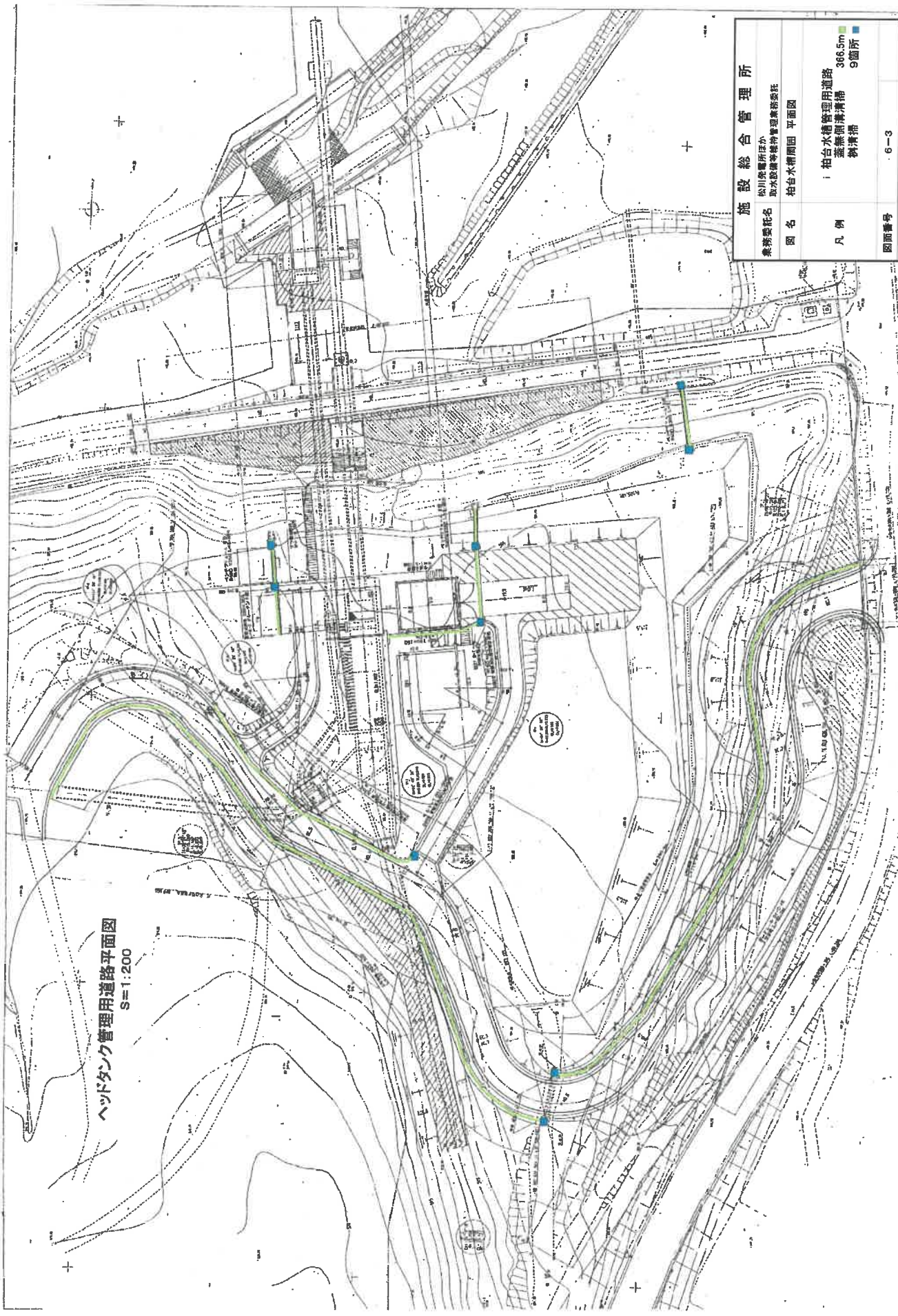
施設総合管理所	
業務委託名	松川発電所ほか 取水設備維持管理業務委託
図名	柏台水櫃周囲 平面図
凡例	柏台水櫃周囲 竹竿設置-撤去作業 19本
図面番号	5-1
岩手県企業局	

施設総合管理所	
業務委託名	松川地区事務所 取水設備維持管理業務委託
図名	柏台第一取水口 平面図
凡例	柏台第一取水口柱耳埋戻 16m 葦藪削清溝掃 1箇所 新溝
図面番号	6-1
岩手県企業局	





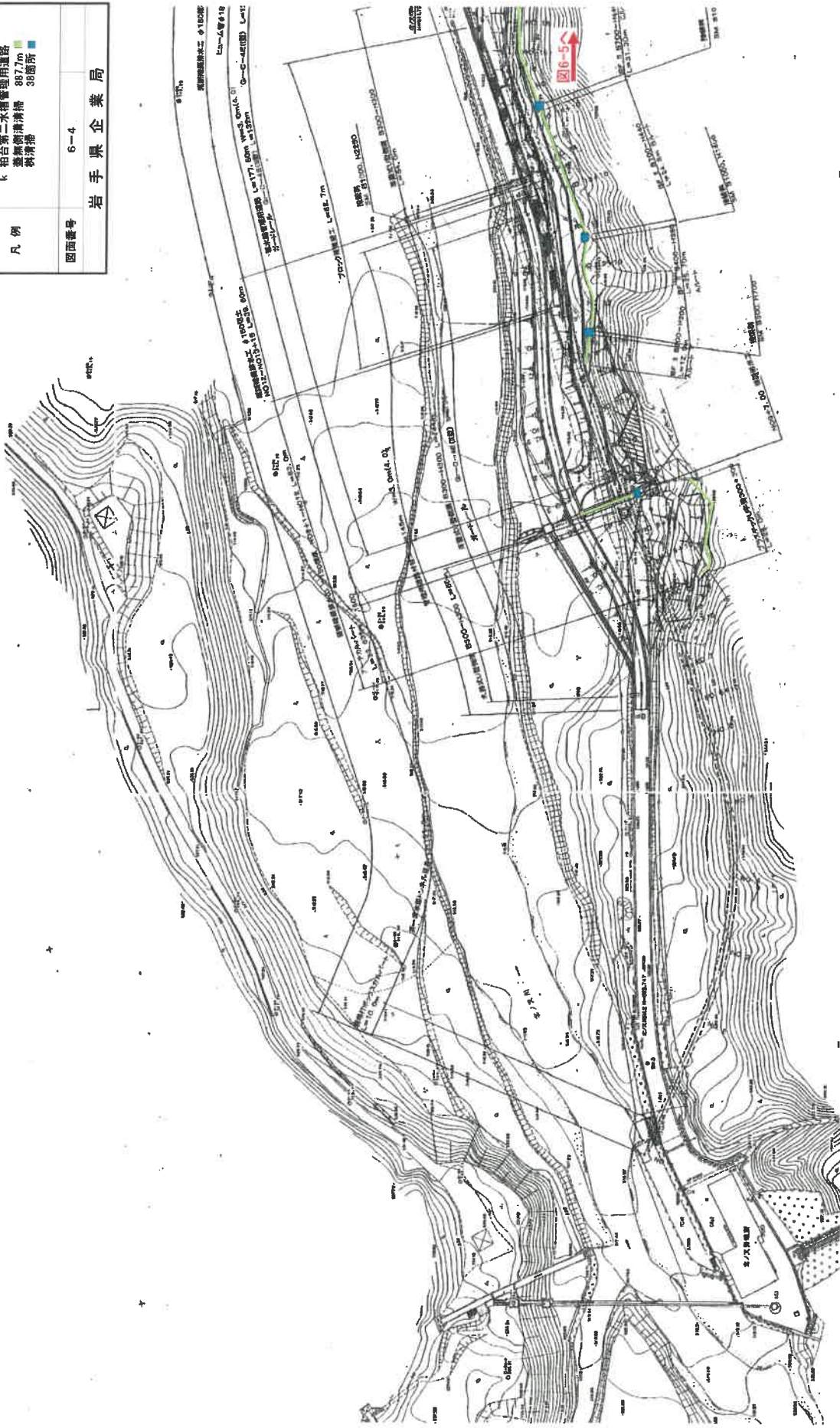
施設 総合管理所 松川総合事務所 取水設備等維持管理業務委託	
図名 柏台水櫃管理用建設 平面図	凡例 j 柏台水櫃周囲 養魚側溝清掃 82.9m 欄柵 3箇所 k 柏台第二導水閘管理用道路 養魚側溝清掃 887.7m 欄柵 38箇所
図面番号 6-2	岩手県企業局

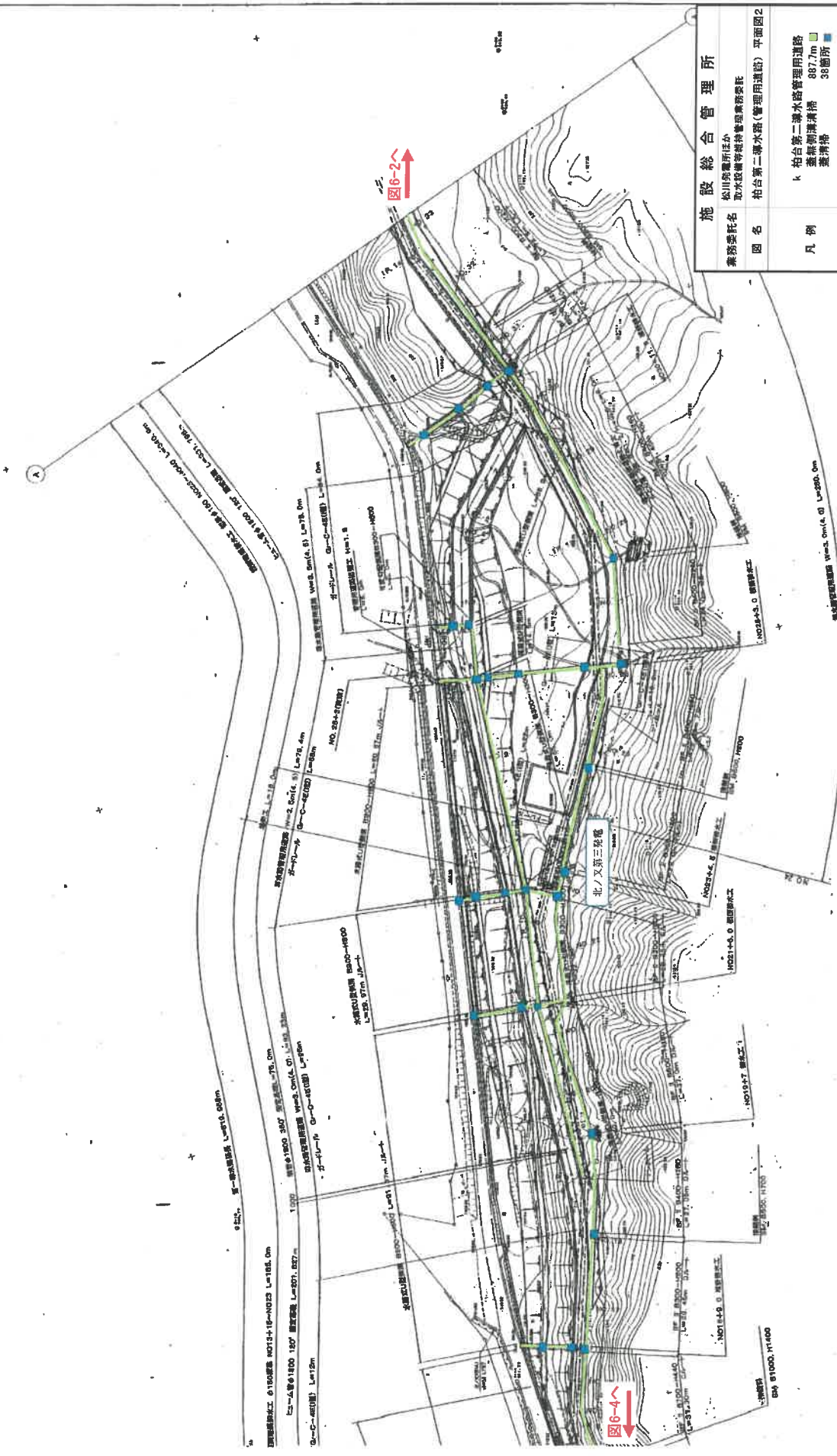


ヘッドタンク管理用道路平面図
S=1:200

施設 総合管理所	
業務委託名	松川系管轄所ほか 取水設備等維持管理業務委託
図名	柏台水箱周囲 平面図
凡例	柏台水箱管理用道路 366.5m 蓋無傾溝溝槽 9箇所 樹溝槽
図面番号	6-3
岩手県企業局	

施設 総合管理所	
業務委託名	松川発電所ほか 取水設備等維持管理業務委託
図名	柏台第二導水線(管理用運路) 平面図1
凡例	k 柏台第二導水管理用運路 897.7m 蒸気側清掃 38箇所
図面番号	6-4
岩手県企業局	

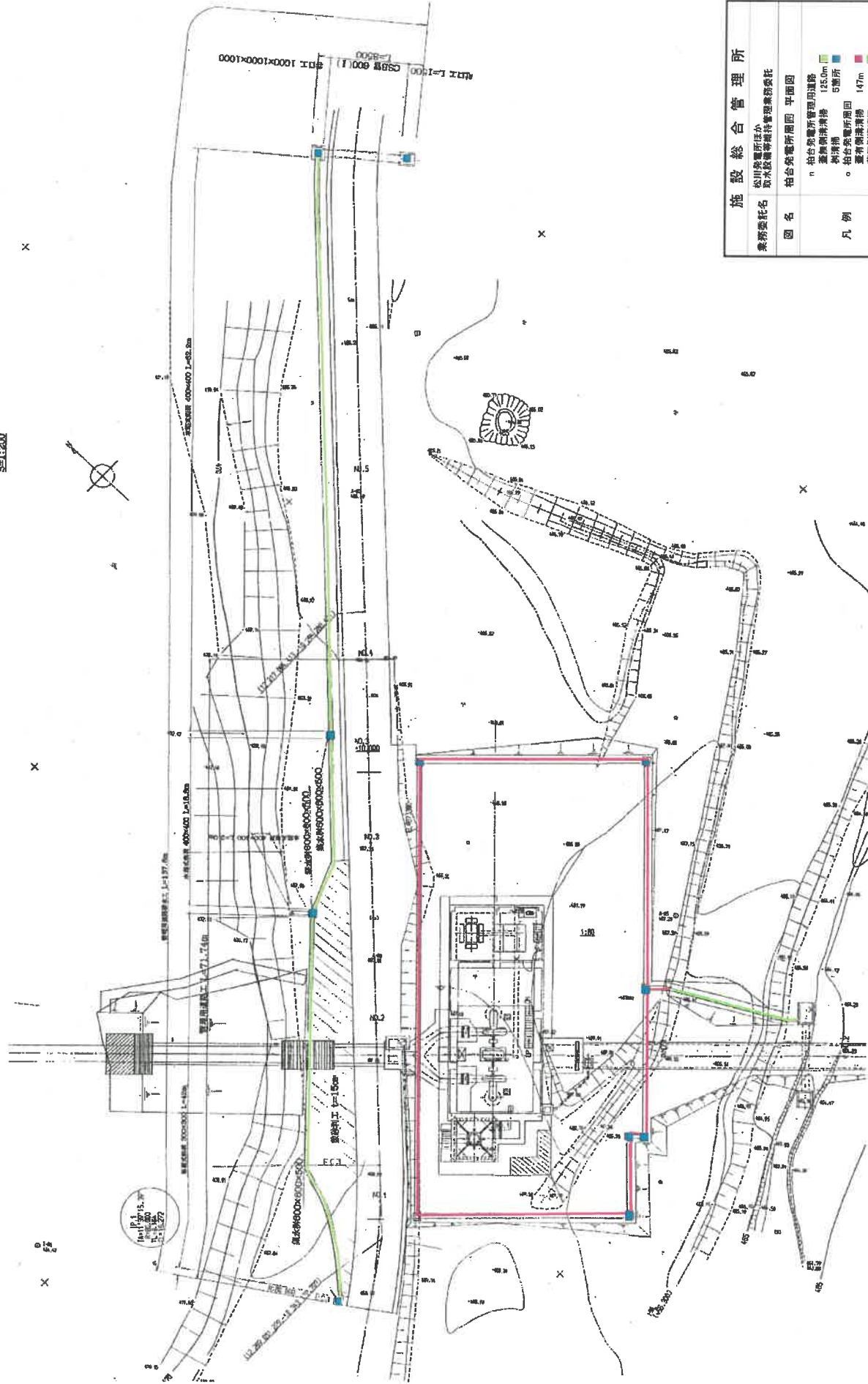




施設総合管理所	
業務委託名	松川盛重所長 取水設備等維持管理業務委託
図名	杣台第二導水路(管理用通船) 平面図2
凡例	k 杣台第二導水路管理用道路 養魚側溝 987.7m 養魚溝 36箇所
図面番号	6-5
岩手県企業局	

発電所管理用道路平面図

95:1:200

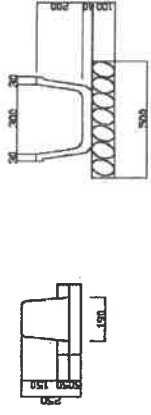
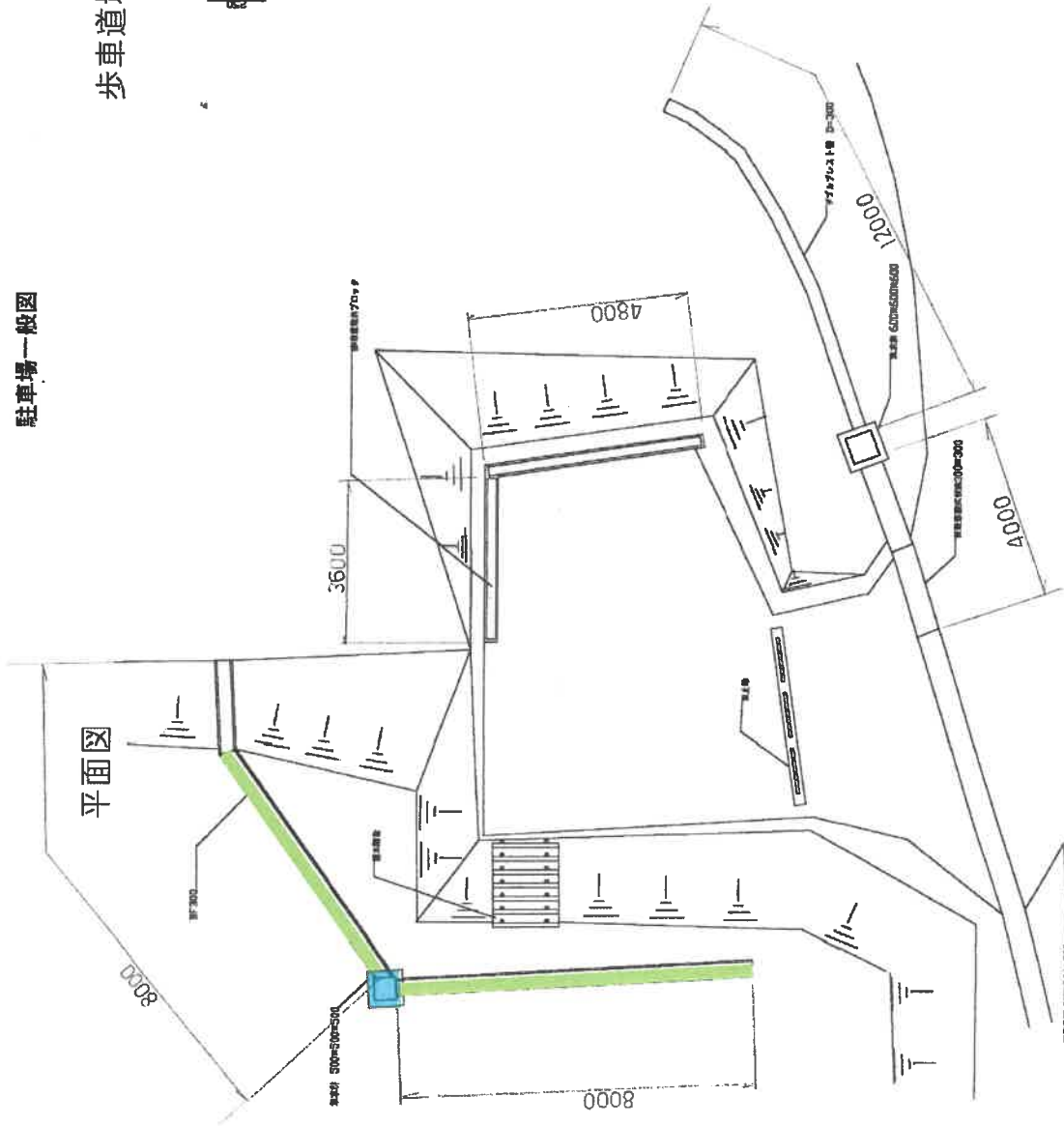


施設総合管理所	
業務委託名	松川発電所主任 取水設備等維持管理業務委託
図名	柏台発電所周圍 平面図
凡例	<ul style="list-style-type: none"> n 柏台発電所管理用道路 ▲ 監視用排水溝 125.0m ■ 排水溝 5箇所 ○ 柏台発電所周圍 ● 監視用排水溝 147m ■ 監視用排水溝 14.5m ■ 排水溝 7箇所
図面番号	6-7
岩手県企業局	

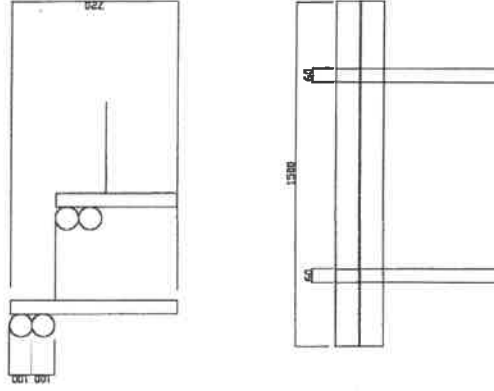
駐車場一般図

歩車道境界ブロック BF300断面図

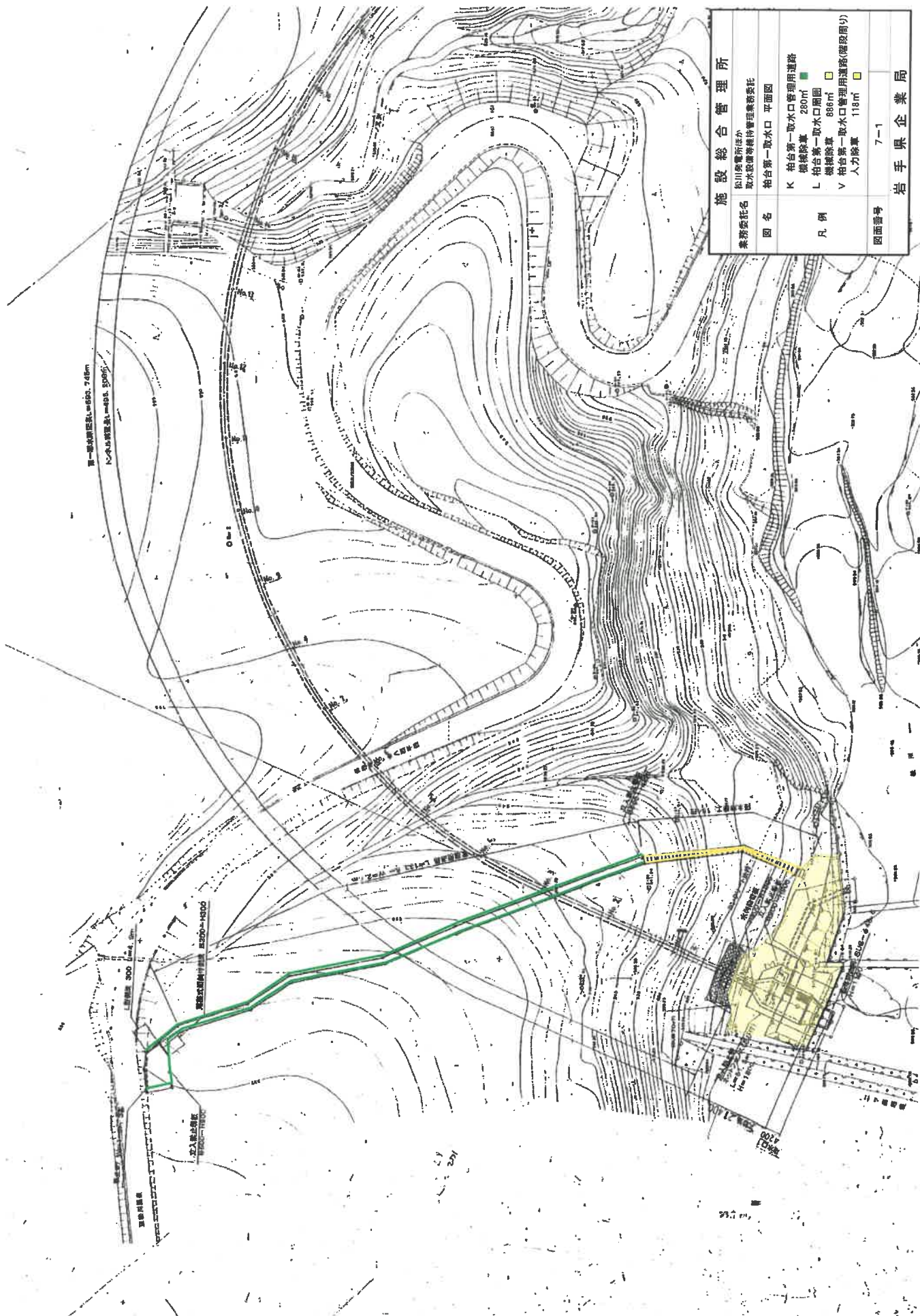
平面図



擬木階段詳細図

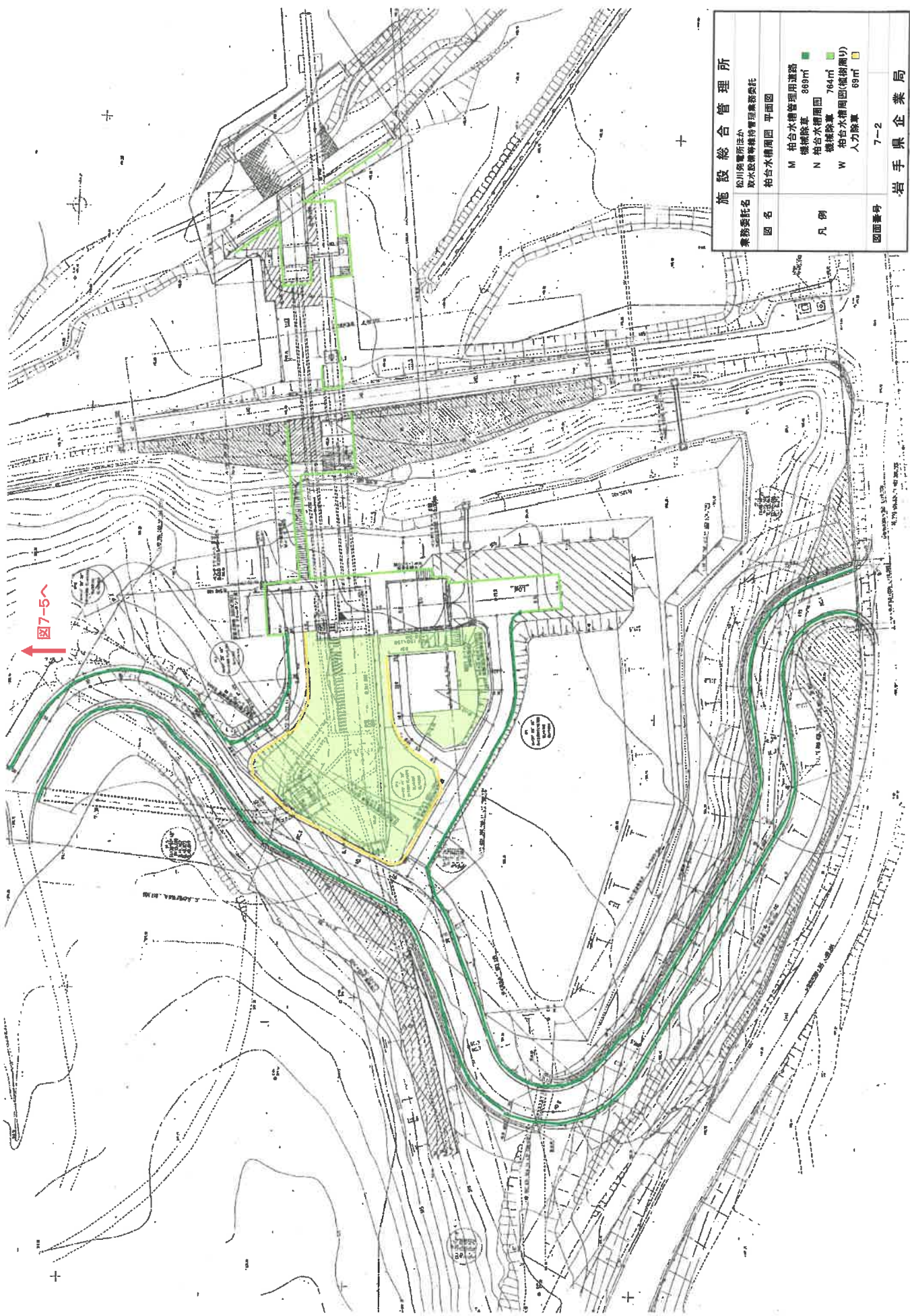


施設総合管理所	
業務委託名	松川建設株式会社 松水設備維持管理課管理委託
図名	相台赤倉所展望施設駐車場 平面図
凡例	m 展望施設駐車場周囲 14.0m 築造側溝溝幅 1箇所 斜溝溝幅 1箇所
図面番号	6-8
岩手県企業局	



施設総合管理所

業務委託名	松山発電所ほか 取水設備等維持管理業務委託
図名	桧台第一取水口 平面図
凡例	K 桧台第一取水口管理用道路 張機除草 280㎡ ■ L 桧台第一取水口周囲 機械除草 888㎡ □ V 桧台第一取水口管理用道路(階段部分) 人力除草 118㎡ □
図面番号	7-1
岩手県企業局	



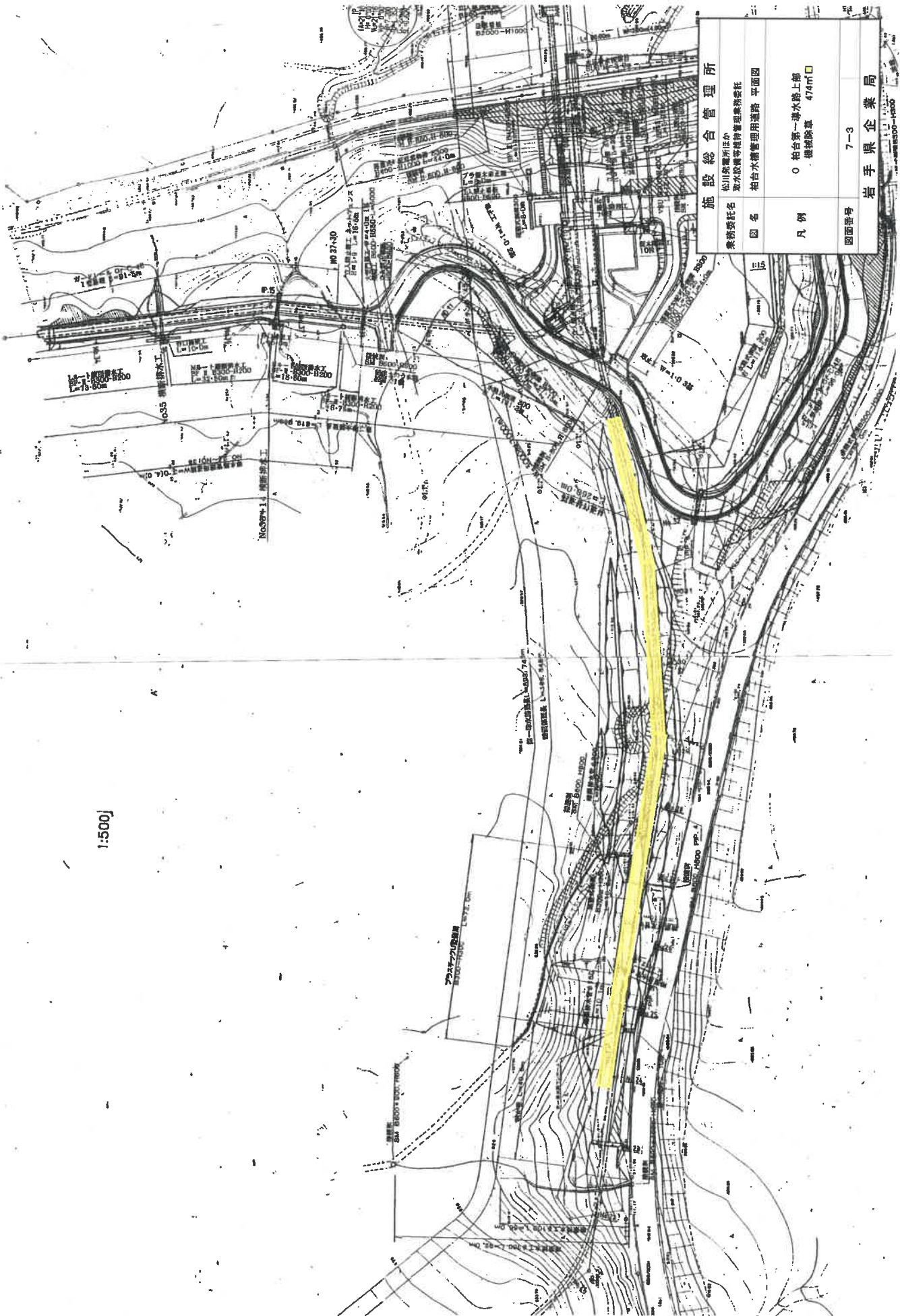
施設総合管理所	
業務委託名	松川堤防治水 取水設備等維持管理業務委託
図名	柏台水構周囲 平面図
凡例	M 柏台水構管理用道路 緑線除草 899㎡ N 柏台水構周囲 緑線除草 764㎡ W 柏台水構周囲(緑線内) 人工除草 69㎡
図面番号	7-2

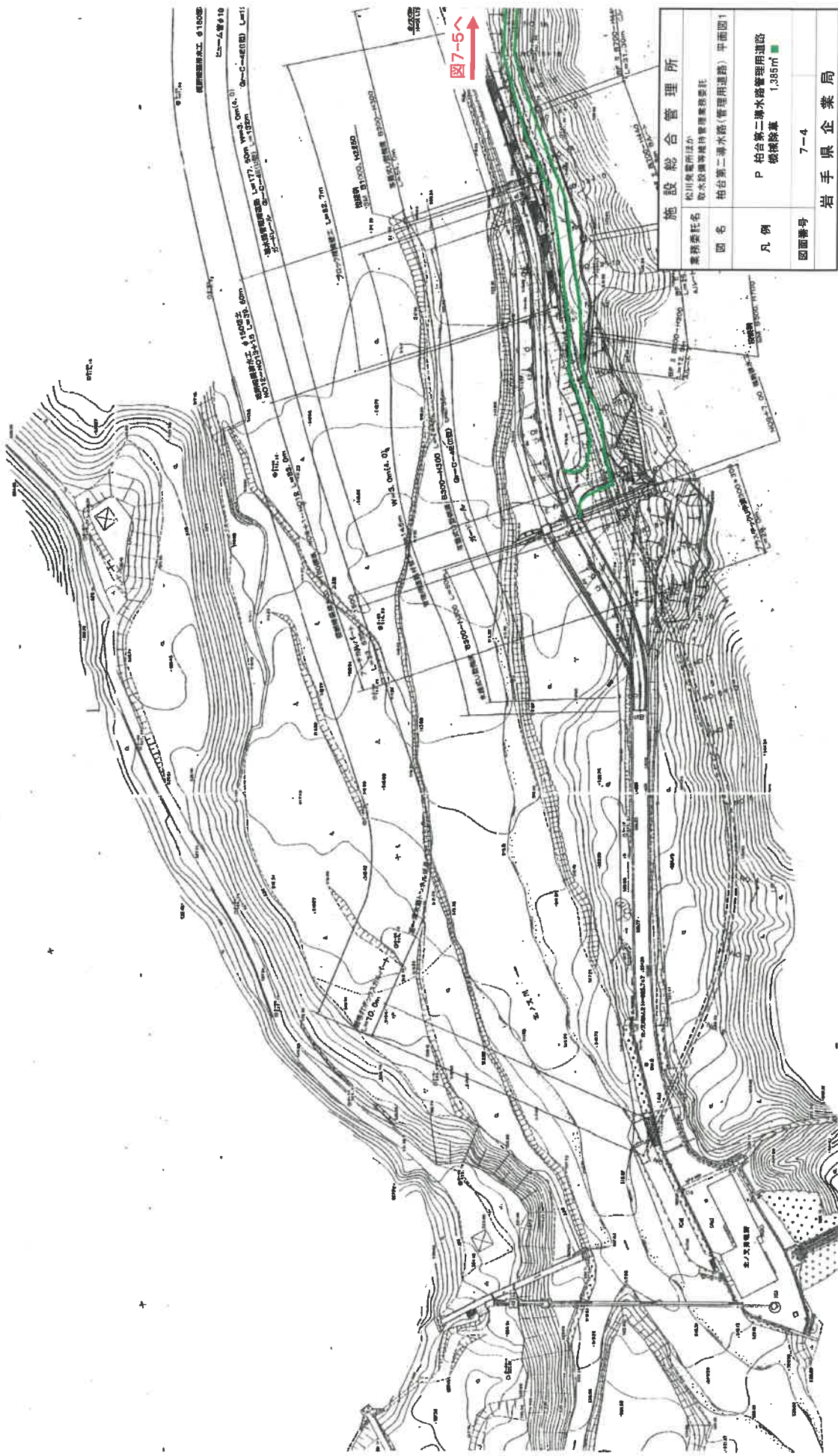
岩手県企業局

1:500

施設総合管理所	
業務委託先	松川総務所ほか 茨城県建設事務所委託
図名	柏台水櫃管理用道路 平面図
凡例	○ 柏台第一導水路上部 ■ 撤除算 474㎡
図面番号	7-3

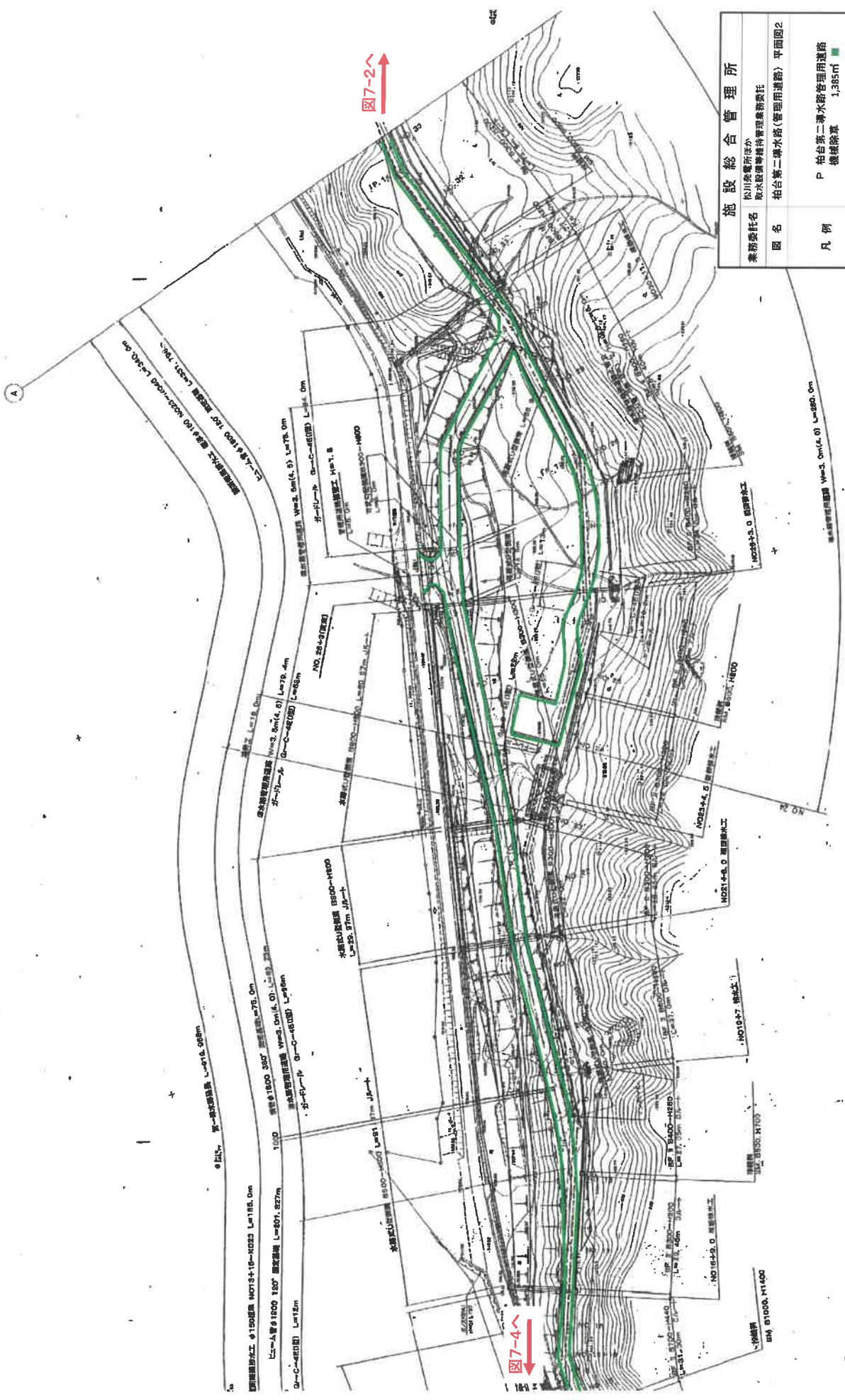
岩手県企業局





施設総合管理所	
業務委託名	松川農事所ほか 取水設備等維持管理業務委託
図名	柏台第二湧水路(管理用道路) 平面図①
凡例	P 柏台第二湧水路管理用道路 機械除草 1,385㎡
図面番号	7-4

岩手県企業局



施設総合管理所	
業務委託名	秋川流域所管水 取水設備等維持管理業務委託
図名	柏台第二導水路(管理用道路) 平面図2
凡例	P 柏台第二導水路管理用道路 機橋除草 1.355m
図面番号	7-5
岩手県企業局	

施設総合管理所	
業務委託名	松川発電所ほか 取水設備等維持管理業務委託
図名	柏台水圧鉄管路(管理用道路) 平面図1
凡例	Q 柏台水圧管路管理用道路 機械除草 290㎡ ■ T 柏台水管橋下 機械除草 288㎡ ■ U 埋設水圧管路周囲 機械除草 1,268㎡ □
図面番号	7-6

岩手県企業局

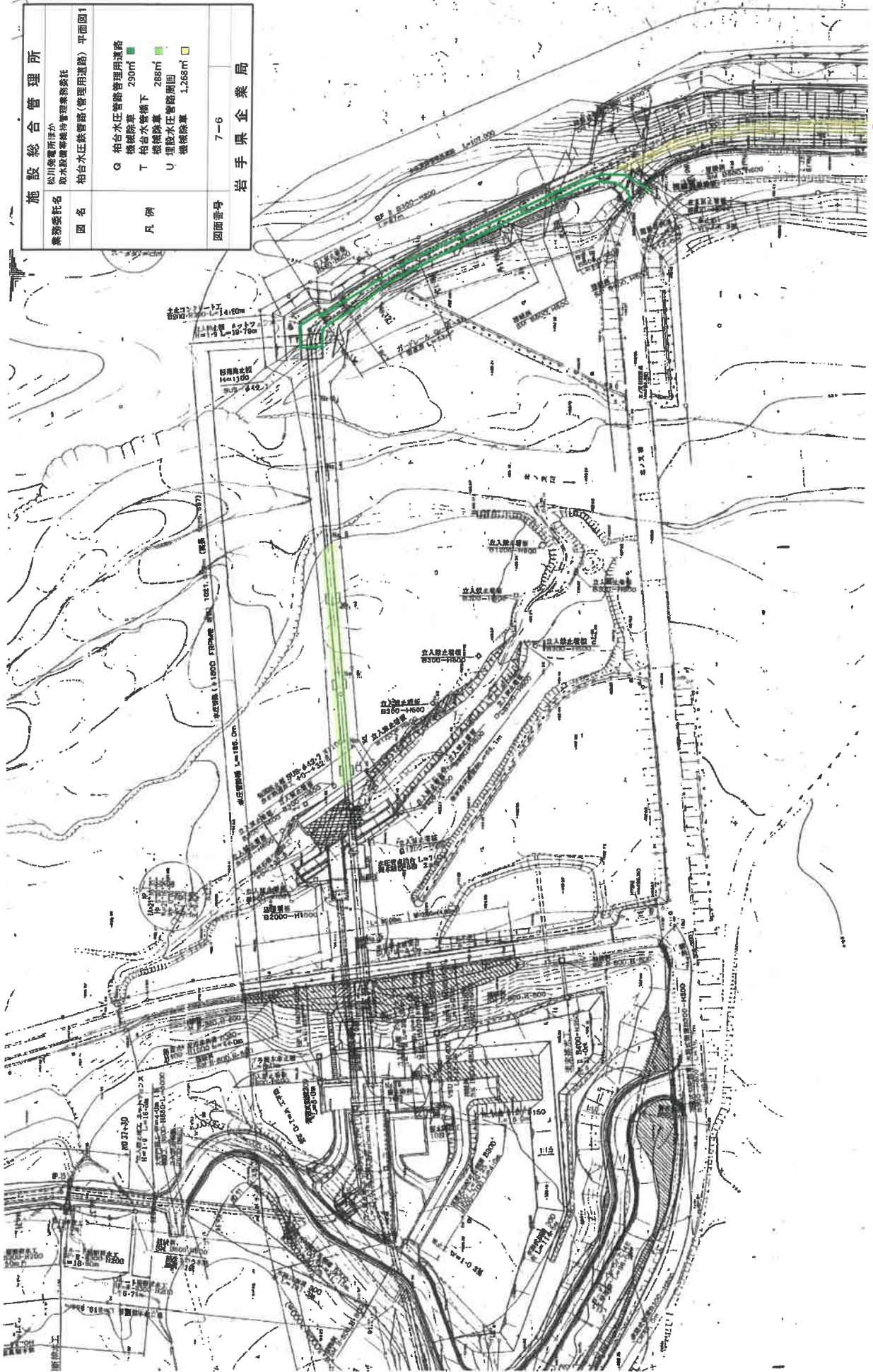
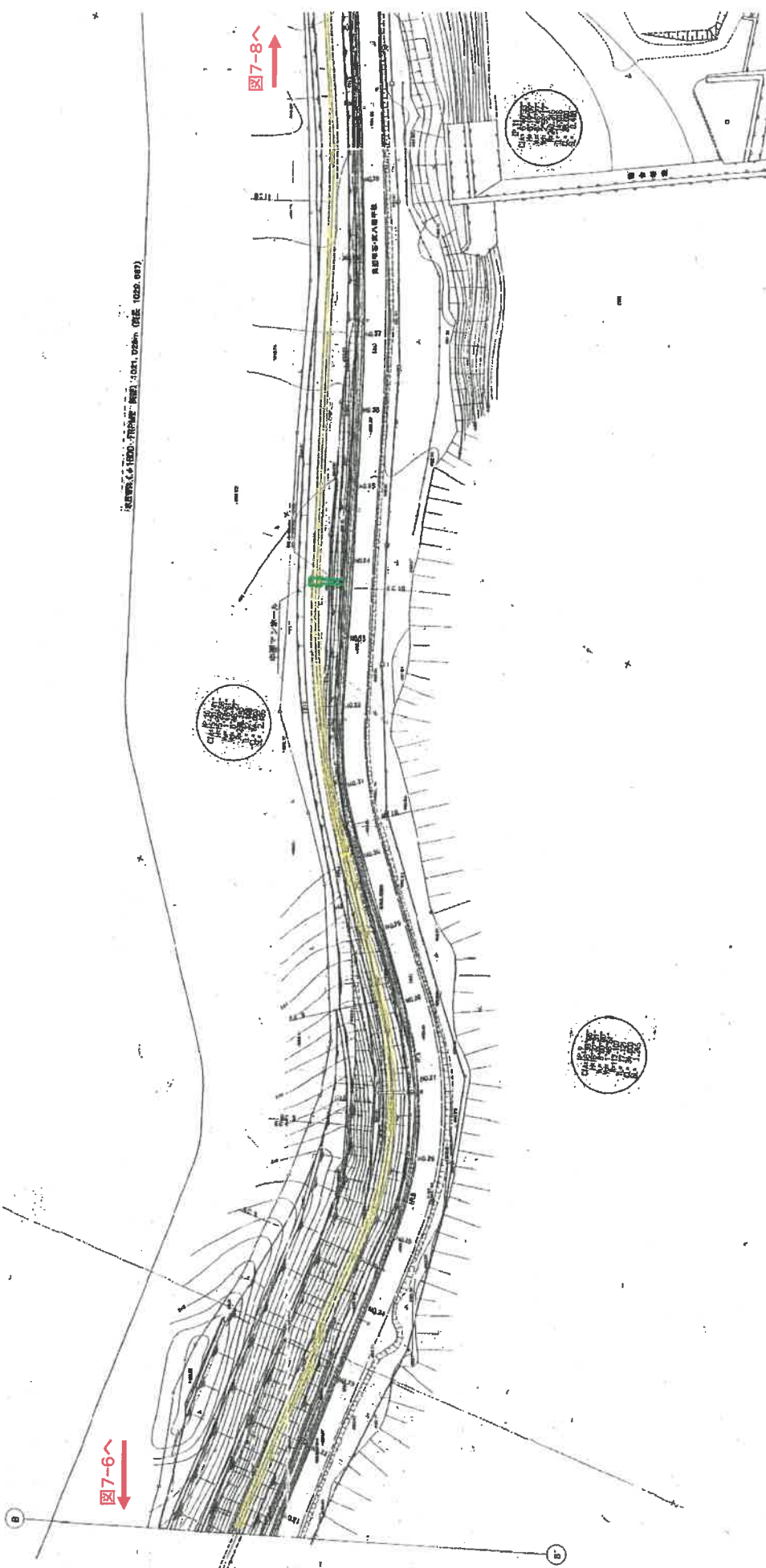
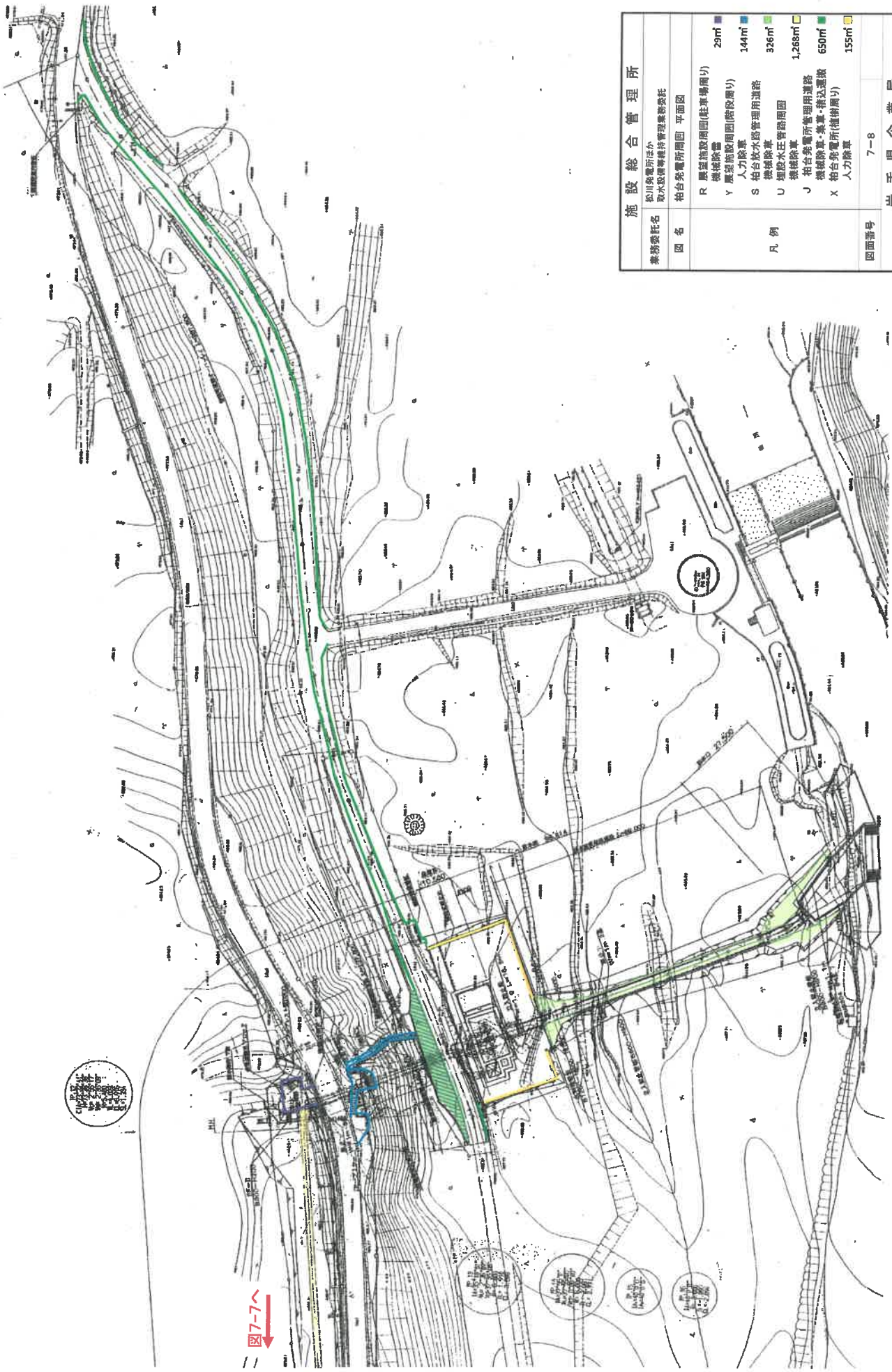


図7-7



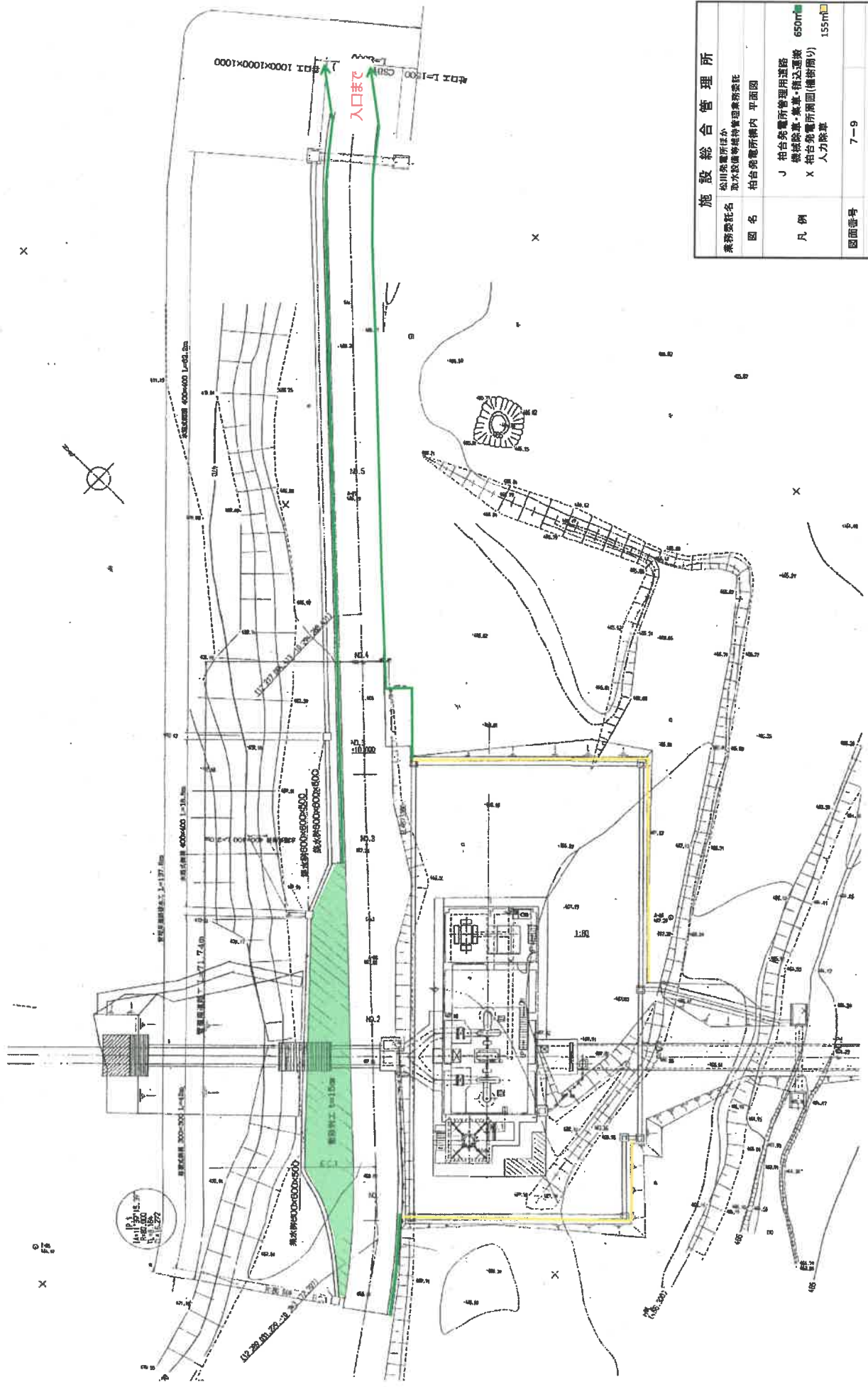
「SEWERAGE PLANT」 図面 1025.087

施設総合管理所	
業務委託名	松川流域河川小 取水設備等維持管理業務委託
図名	柏台水圧管路(管理用道路) 平面図2
凡例	<ul style="list-style-type: none"> G 柏台水圧管理用道路 微積除草 290㎡ U 埋設水圧管路周囲 機械除草 1,268㎡
図面番号	7-7
岩手県企業局	



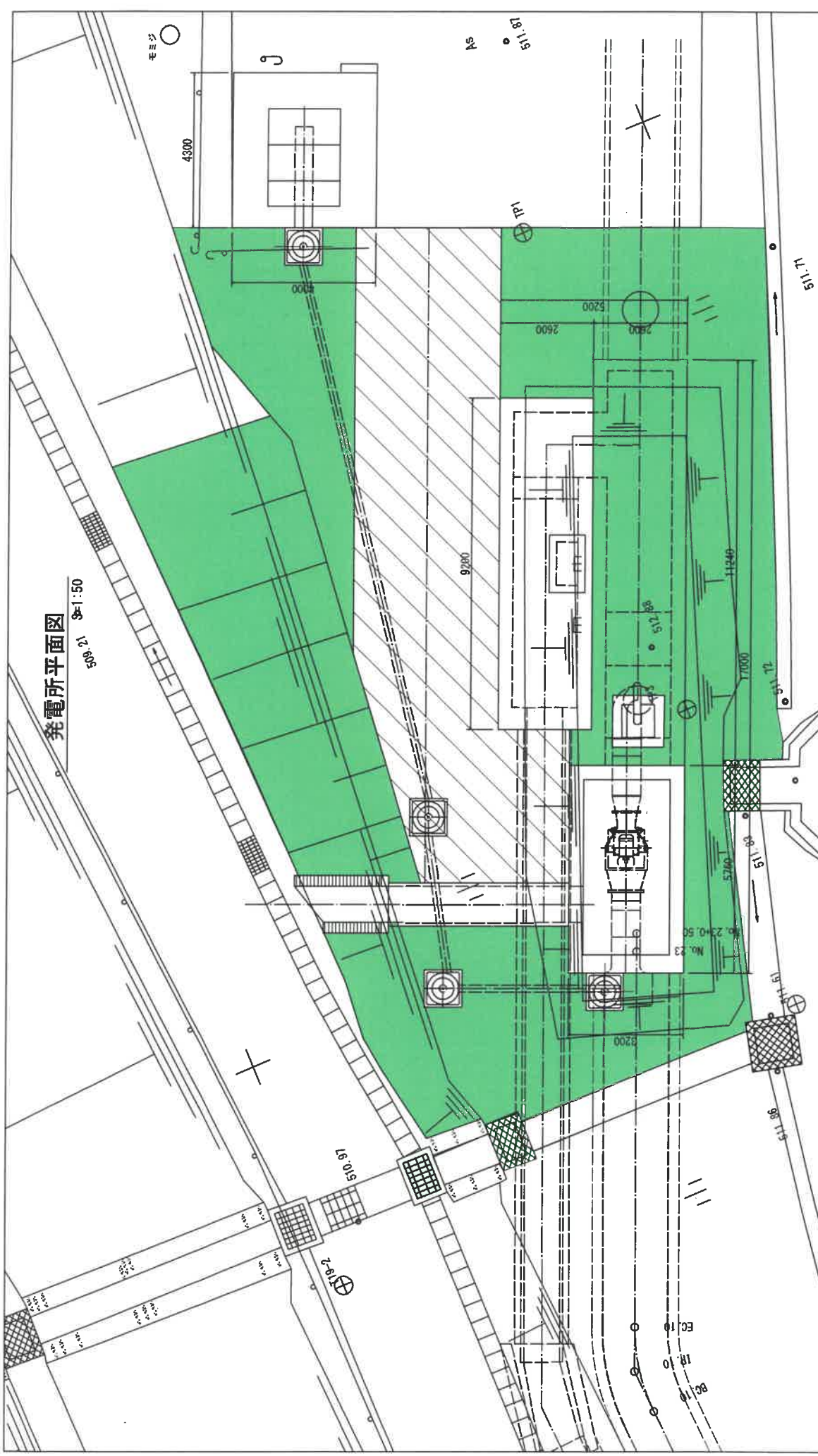
施設総合管理所																									
業務委託名	松川発電所ほか 取水設備等維持管理業務委託																								
図名	柏台発電所周圍 平面図																								
凡例	<table border="0"> <tr> <td>R 農道施設周圍(駐車場周り)</td> <td>29㎡</td> </tr> <tr> <td>機械除草</td> <td>144㎡</td> </tr> <tr> <td>Y 農道施設周圍(除草周り)</td> <td>326㎡</td> </tr> <tr> <td>人力除草</td> <td>1,268㎡</td> </tr> <tr> <td>S 柏台放水路管理用道路</td> <td>650㎡</td> </tr> <tr> <td>機械除草</td> <td>155㎡</td> </tr> <tr> <td>U 細砂水圧管路周圍</td> <td></td> </tr> <tr> <td>機械除草</td> <td></td> </tr> <tr> <td>J 柏台発電所管理用道路</td> <td></td> </tr> <tr> <td>機械除草-雑草-積込選別</td> <td></td> </tr> <tr> <td>X 柏台発電所(雑草周り)</td> <td></td> </tr> <tr> <td>人力除草</td> <td></td> </tr> </table>	R 農道施設周圍(駐車場周り)	29㎡	機械除草	144㎡	Y 農道施設周圍(除草周り)	326㎡	人力除草	1,268㎡	S 柏台放水路管理用道路	650㎡	機械除草	155㎡	U 細砂水圧管路周圍		機械除草		J 柏台発電所管理用道路		機械除草-雑草-積込選別		X 柏台発電所(雑草周り)		人力除草	
R 農道施設周圍(駐車場周り)	29㎡																								
機械除草	144㎡																								
Y 農道施設周圍(除草周り)	326㎡																								
人力除草	1,268㎡																								
S 柏台放水路管理用道路	650㎡																								
機械除草	155㎡																								
U 細砂水圧管路周圍																									
機械除草																									
J 柏台発電所管理用道路																									
機械除草-雑草-積込選別																									
X 柏台発電所(雑草周り)																									
人力除草																									
図面番号	7-8																								

岩手県企業局



施設総合管理所	
業務委託名	松川電業所ほか 取次設備等維持管理業務委託
図名	柏台発電所構内 平面図
凡例	J 柏台発電所管理用道路 緑線除草・集草・積込運搬 650㎡ X 柏台発電所周囲(植樹帯内) 155㎡
図面番号	7-9

岩手県企業局

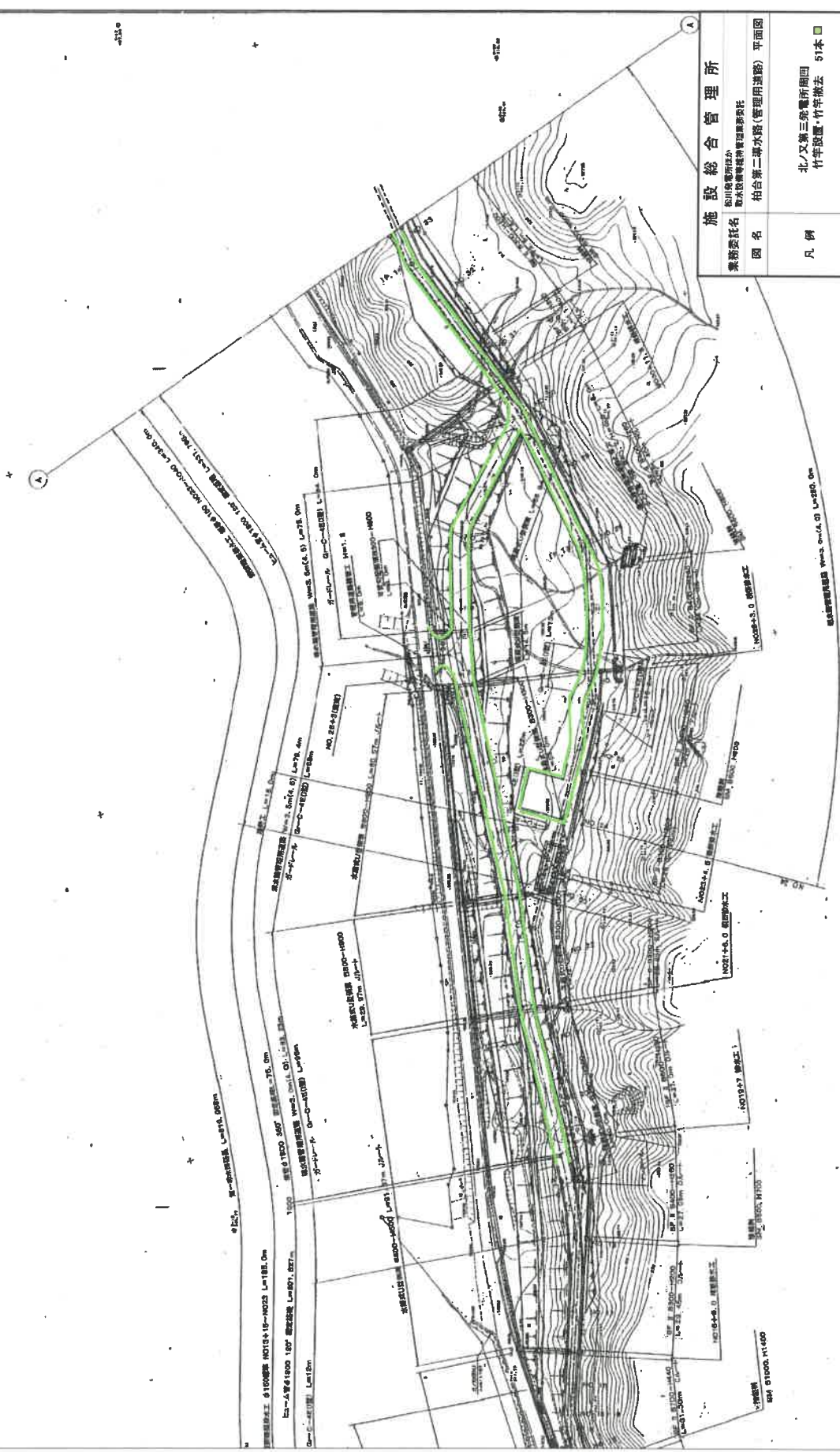


発電所平面図
508.21 3=1:50

施設総合管理所

業務委託名	松川発電所ほか 取水設備等維持管理業務委託		
図名	北ノ又第三発電所	除草範囲	平面図
凡例	V	北ノ又第三発電所周囲 機械除草	213㎡
図面番号	8-1		

岩手県企業局



建設綜合管理所 山形県建設部 岩手県建設部 柏台第二排水路(管理附排水) 平面図	
業務委託名	山形県建設部 岩手県建設部 柏台第二排水路(管理附排水)委託
図名	柏台第二排水路(管理附排水) 平面図
凡例	北ノ又第三排水路所周囲 竹竿設置・竹竿撤去 51本
図面番号	8-2
岩手県企業局	