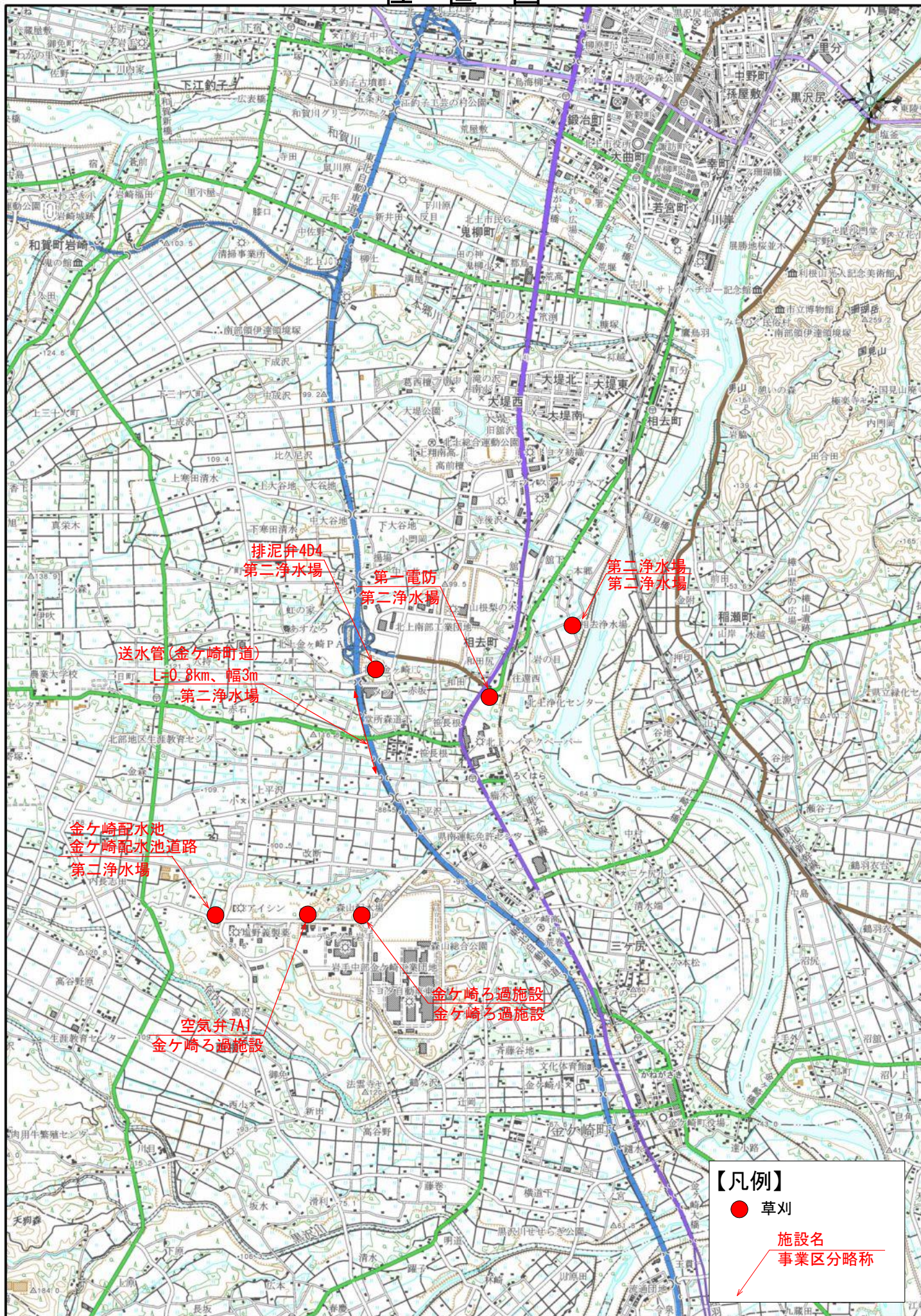


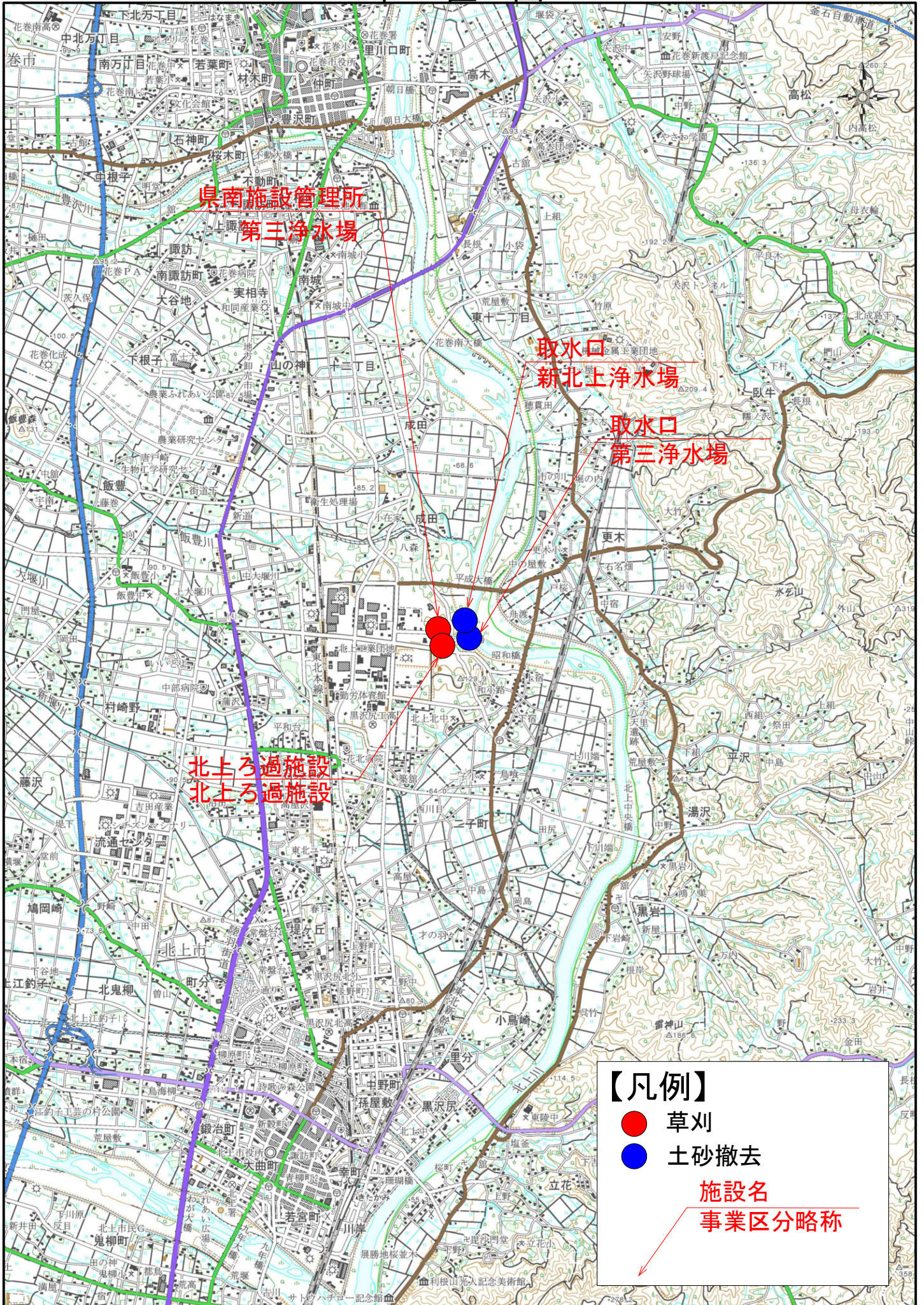
位置図



0.0 0.5 1.0 1.5 2.0 km

「この地図の作成に当たっては、国土地理院長の承認を得て、同院発行の2万5千分の1地形図を使用した。(承認番号 平28情使、第307-G1SMAP37585号)」

位置図

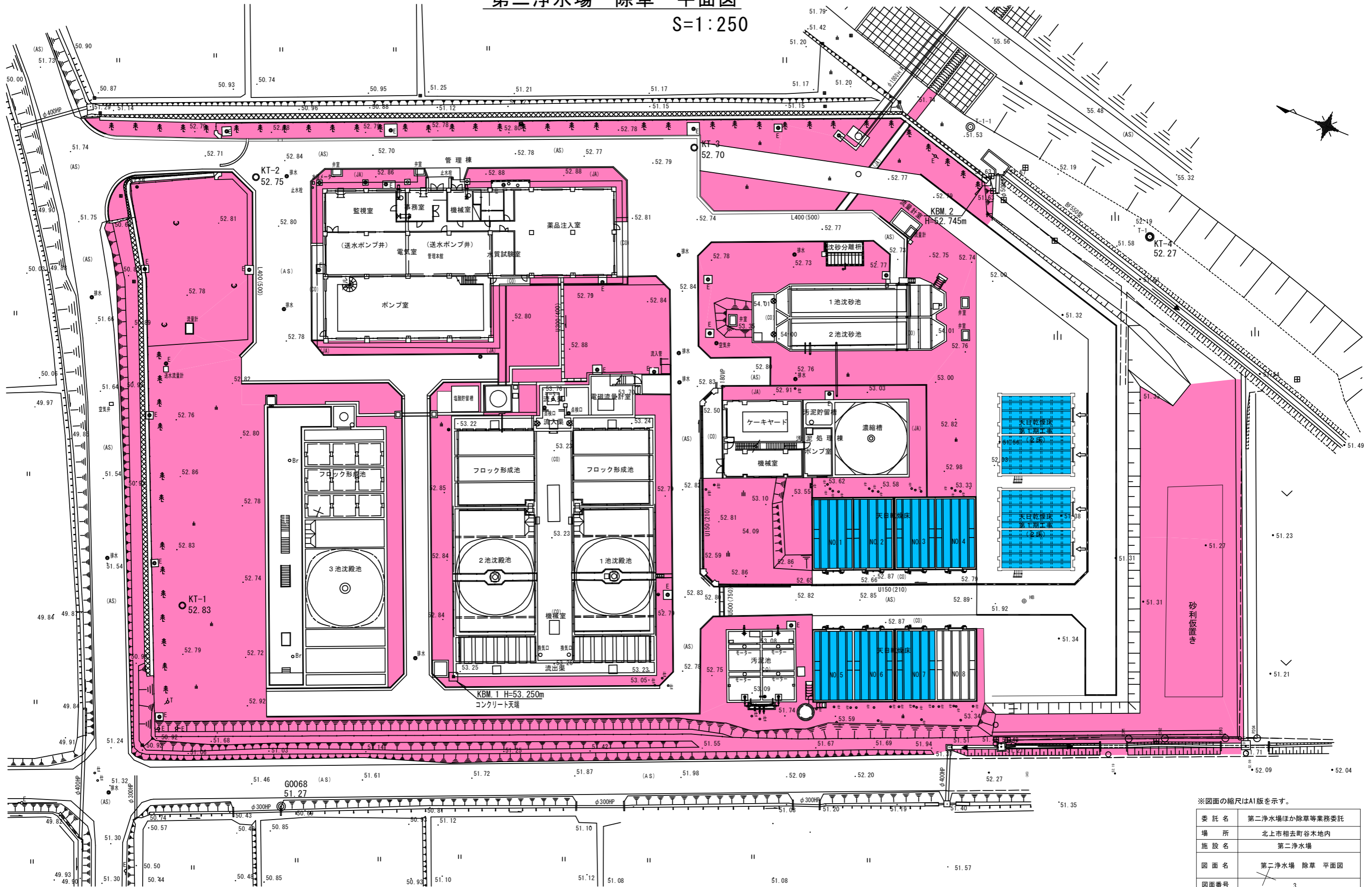


0.0 0.5 1.0 1.5 2.0 km

「この地図の作成に当たっては、国土地理院長の承認を得て、同院発行の2万5千分の1地形図を使用した。（承認番号 平28情使、第307-GISMAP37585号）」

第二浄水場 除草 平面図

S=1:250



■ : 機械除草範囲 : 2回実施
 (※A=5,797.5m²/回 (CAD算出))

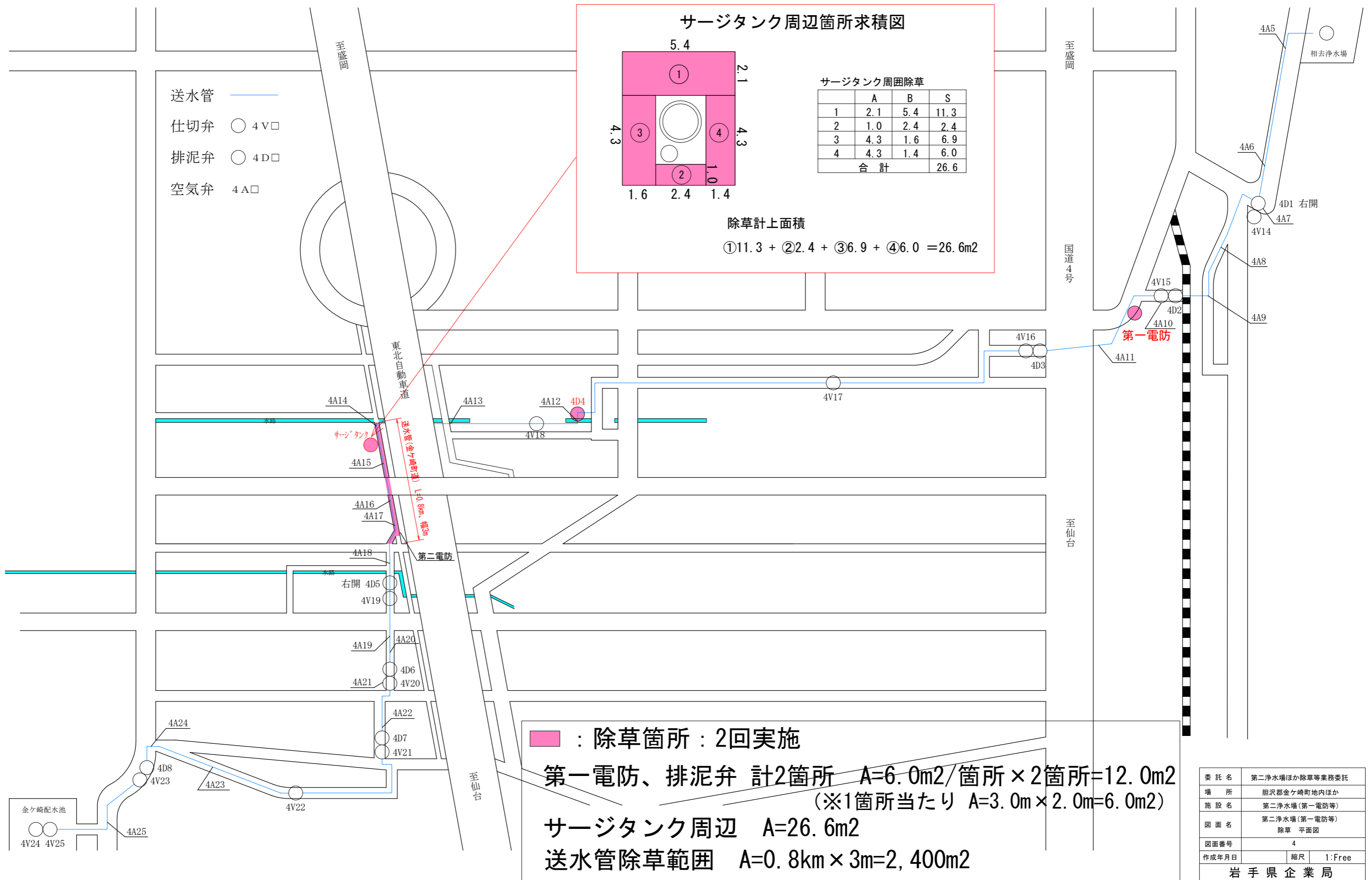
■ : 人力除草範囲 : 8床実施想定
 (※11床の内、8床分の実施を想定する。A=55.0m²/床)

※図面の縮尺はA1版を示す。

委託名	第二浄水場ほか除草等業務委託
場所	北上市相去町谷木地内
施設名	第二浄水場
図面名	第二浄水場 除草 平面図
図面番号	3
作成年月日	縮尺 1:250
岩手県企業局	

測地成果2011
 UAV写真測量_オルソ画像より転写
 (平成12年作成現況図を合成)

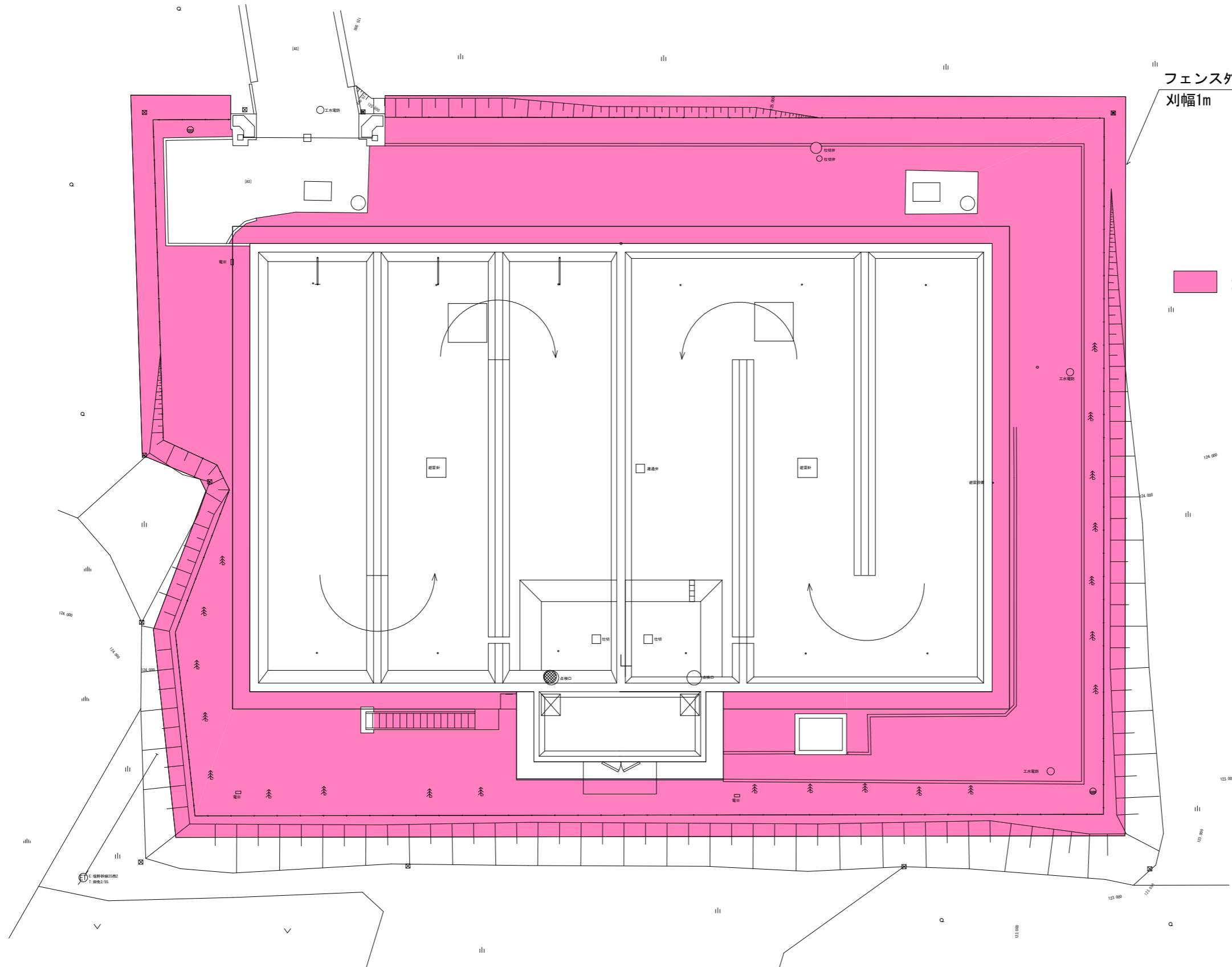
第二浄水場（第一電防等） 除草 平面図 S=1:Free



委託名	第二浄水場ほか除草等業務委託	
場所	胆沢郡金ヶ崎町地内ほか	
施設名	第二浄水場（第一電防等）	
図面名	第二浄水場（第一電防等） 除草 平面図	
図面番号	4	
作成年月日	縮尺	1:Free
岩手県企業局		

第二浄水場(金ヶ崎配水池) 除草 平面図

S= 1 : 100



フェンス外周
刈幅1m

: 除草範囲 : 2回実施
 ※A=729.4m²/回 (CAD算出)
 フェンス内除草範囲 A=578.5m²
 フェンス外周除草範囲 A=150.9m²
 (※フェンス外周刈幅 W=1m)


※図面の縮尺はA1版を示す。

委託名	第二浄水場ほか除草等業務委託	
場所	胆沢郡金ヶ崎町西根大森地内	
施設名	第二浄水場(金ヶ崎配水池)	
図面名	第二浄水場(金ヶ崎配水池) 除草 平面図	
図面番号	5	
作成年月日	縮尺	1:100
岩手県企業局		

第二浄水場(金ヶ崎配水池道路) 除草 平面図

S=1 : Free

西 根

 : 除草範囲 : 2回実施

※A=320m²/回

(幅1m×延長160m×両側=320m²)

7(シ)東北(株)

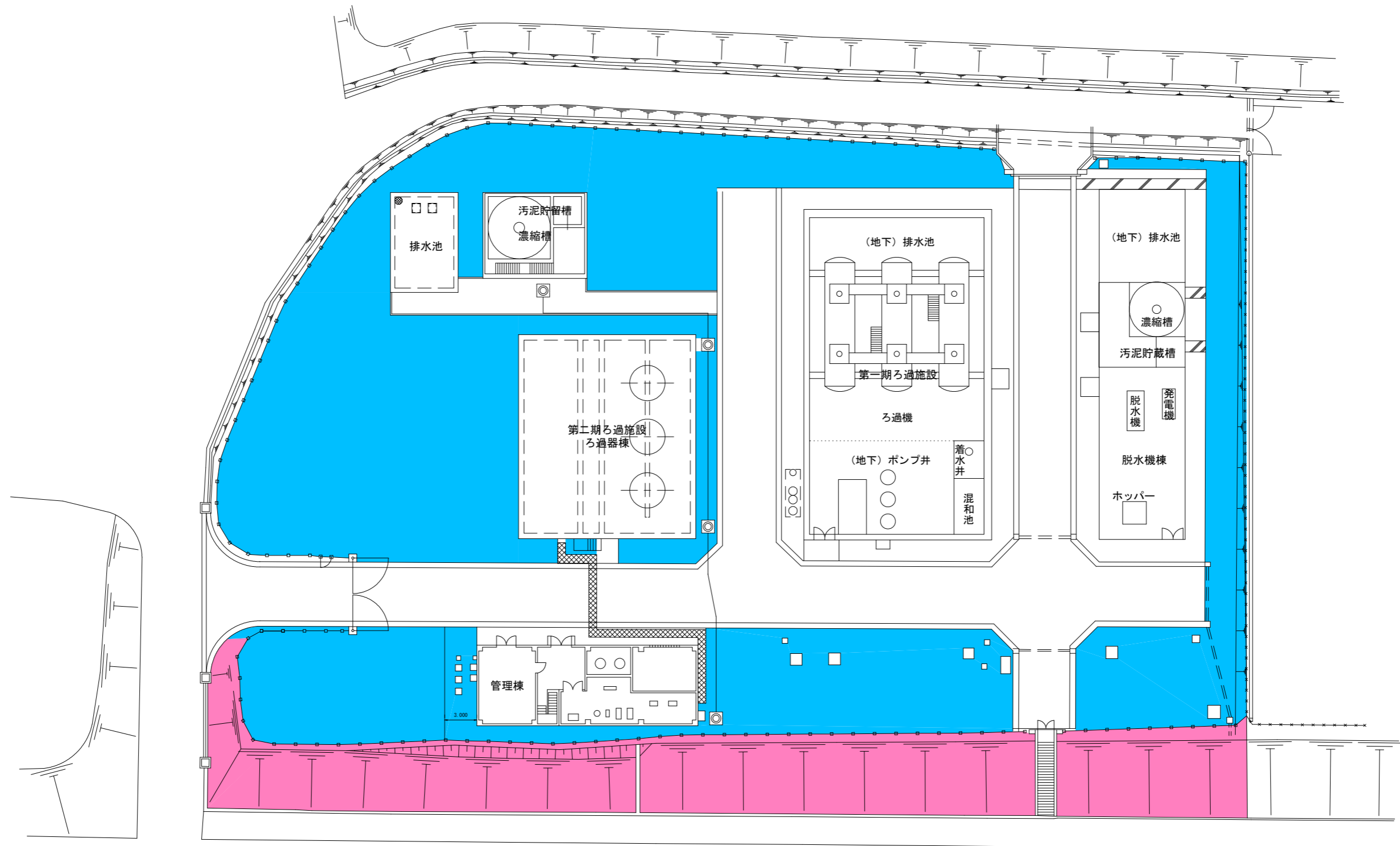
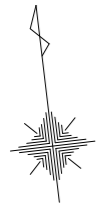
金ヶ崎配水池



委託名	第二浄水場ほか除草等業務委託	
場所	胆沢郡金ヶ崎町西根大森地内	
施設名	第二浄水場(金ヶ崎配水池道路)	
図面名	第二浄水場(金ヶ崎配水池道路) 除草 平面図	
図面番号	6	
作成年月日	縮尺	1:Free
岩手県企業局		

金ヶ崎ろ過施設 除草 平面図

S=1:200



至 北上市

町道森山1号線 (3001)

至 奥州市

■ : 配水池工事範囲

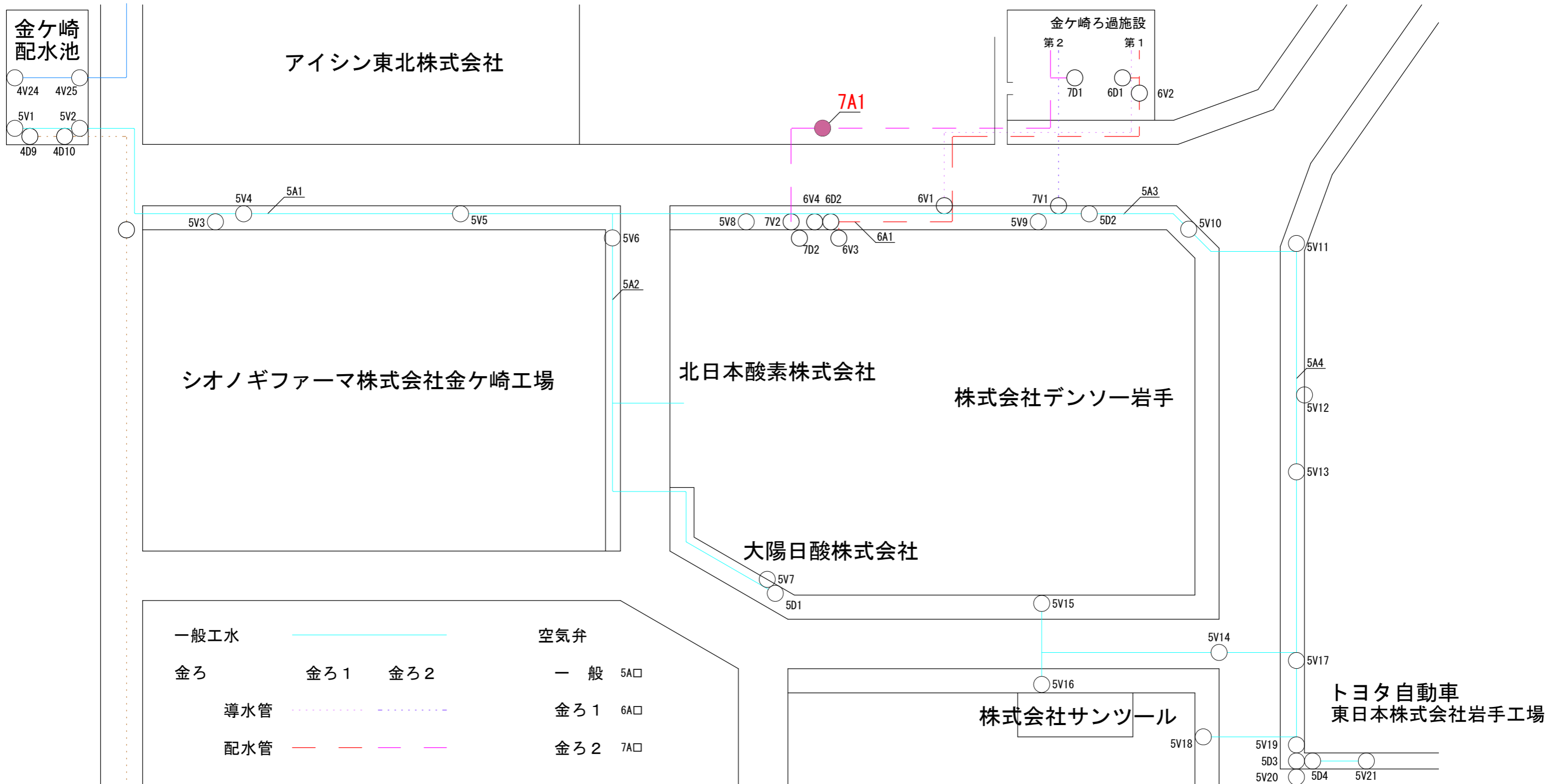
■ : 除草範囲 : 2回実施
※A=706.3m²/回 (CAD算出)

※図面の縮尺はA1版を示す。

委託名	第二浄水場ほか除草等業務委託	
場所	胆沢郡金ヶ崎町西根森山内	
施設名	金ヶ崎ろ過施設	
図面名	金ヶ崎ろ過施設 除草 平面図	
図面番号	7	
作成年月日	縮尺	1:200
岩手県企業局		

金ヶ崎ろ過施設(金ヶ崎工業団地) 除草 平面図

S=1:Free



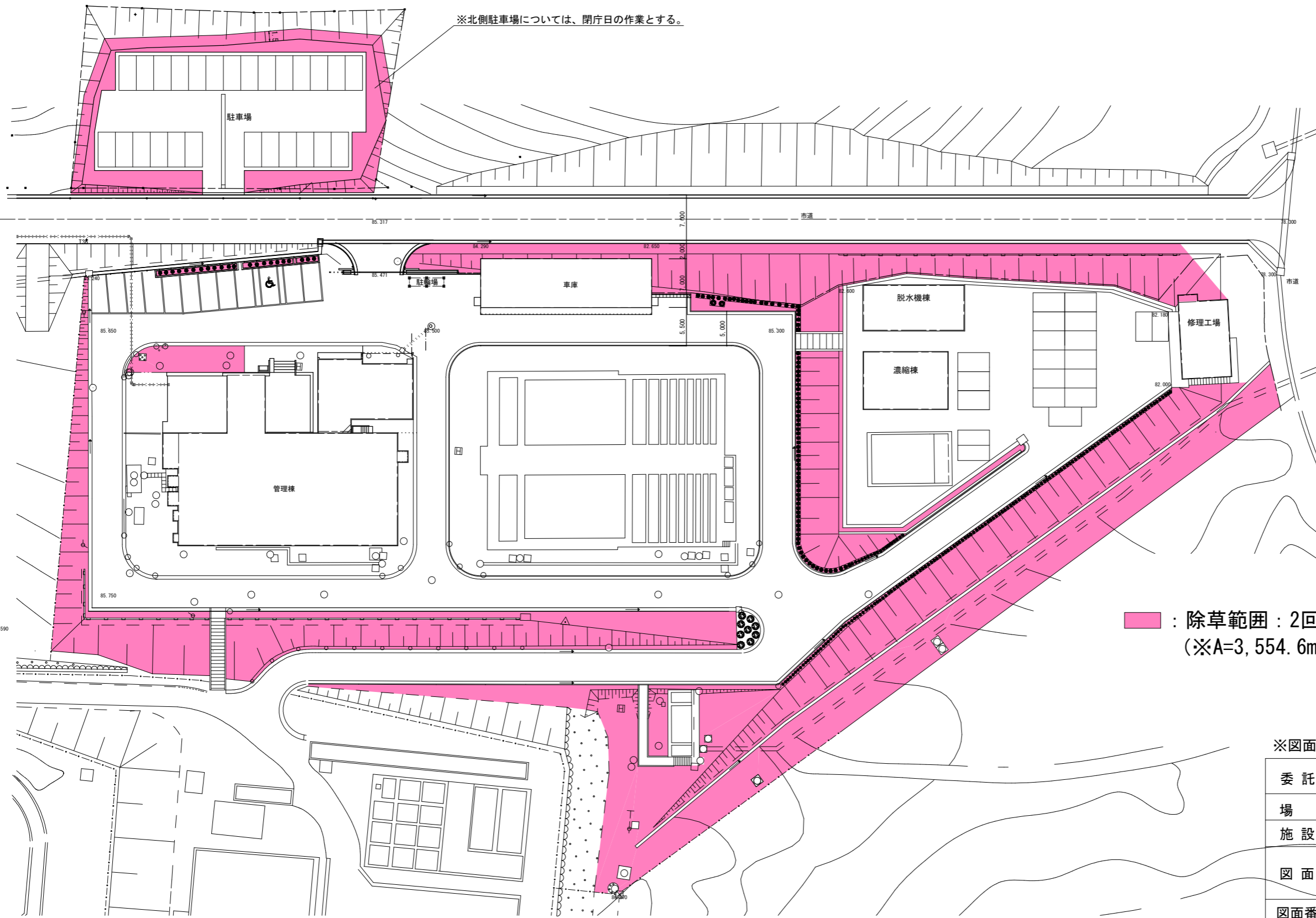
一般工水	—————		空気弁	一般	5A□
金ろ	金ろ1	金ろ2	金ろ1	6A□	
導水管	- - - - -		金ろ2	7A□	
配水管	- - - - -				
仕切弁 (V)	一般 (5V□)	金ろ1 (6V□)	金ろ2 (7V□)		
排泥弁 (D)	一般 (5D□)	金ろ1 (6D□)	金ろ2 (7D□)		

: 除草箇所 : 2回実施
 空気弁 計1箇所 $A=6.0m^2/箇所 \times 1箇所=6.0m^2$
 (※1箇所当たり $A=3.0m \times 2.0m=6.0m^2$)

委託名	第二浄水場ほか除草等業務委託		
場所	胆沢郡金ヶ崎町地内ほか		
施設名	金ヶ崎ろ過施設(空気弁)		
図面名	金ヶ崎ろ過施設(金ヶ崎工業団地) 除草 平面図		
図面番号	8		
作成年月日	縮尺	1:Free	
岩手県企業局			

第三浄水場（県南施設管理所）除草 平面図

S=1:300



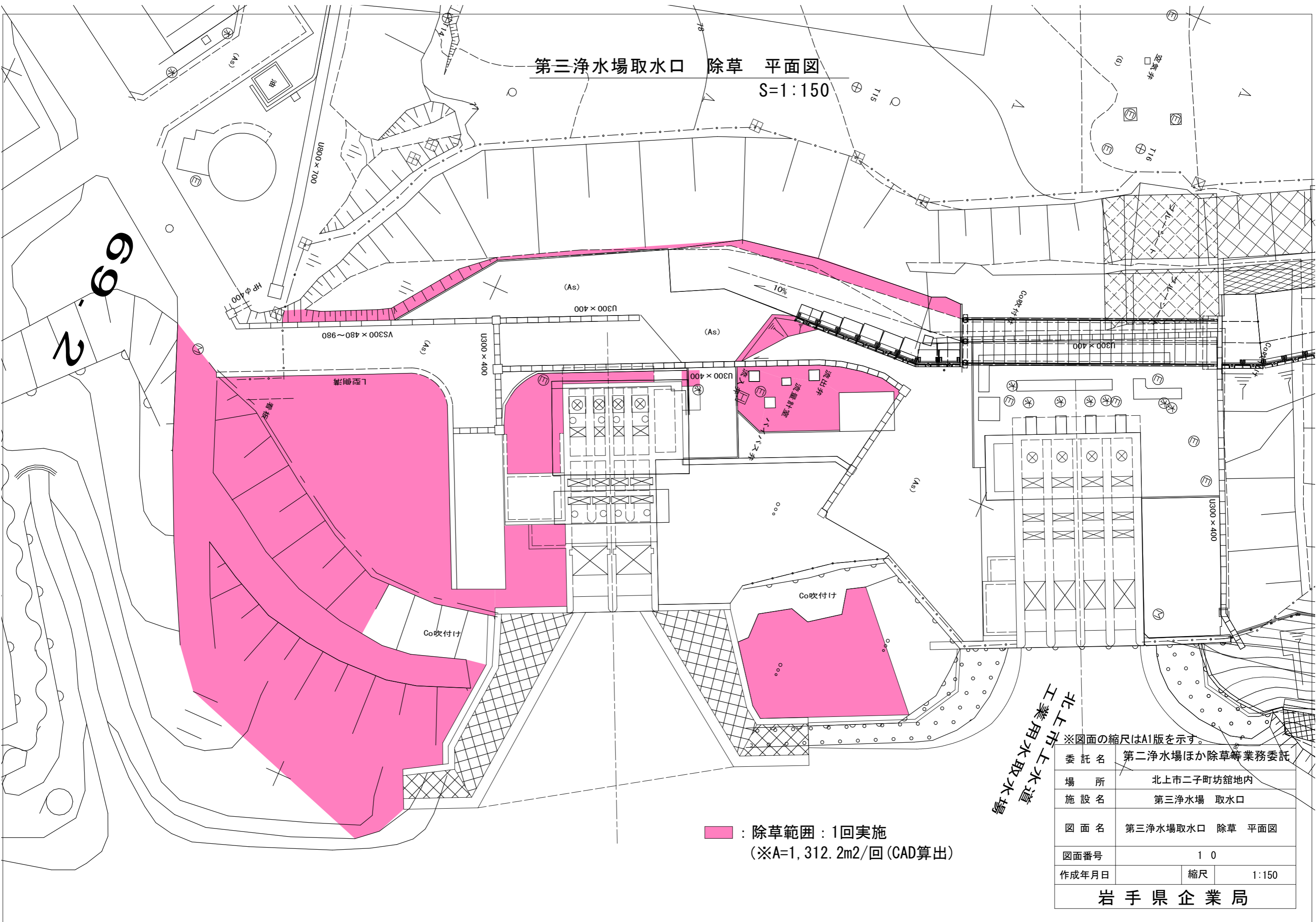
■ : 除草範囲 : 2回実施
 (※A=3,554.6m²/回 (CAD算出))

※図面の縮尺はA1版を示す。

委託名	第二浄水場ほか除草等業務委託	
場所	北上市北工業団地内	
施設名	県南施設管理所	
図面名	第三浄水場（県南施設管理所） 除草 平面図	
図面番号	9	
作成年月日	縮尺	1:300
岩手県企業局		

第三浄水場取水口 除草 平面図

S=1:150



■ : 除草範囲 : 1回実施
 (※A=1, 312. 2m²/回 (CAD算出))

北上市上水道
 工業用水取水場

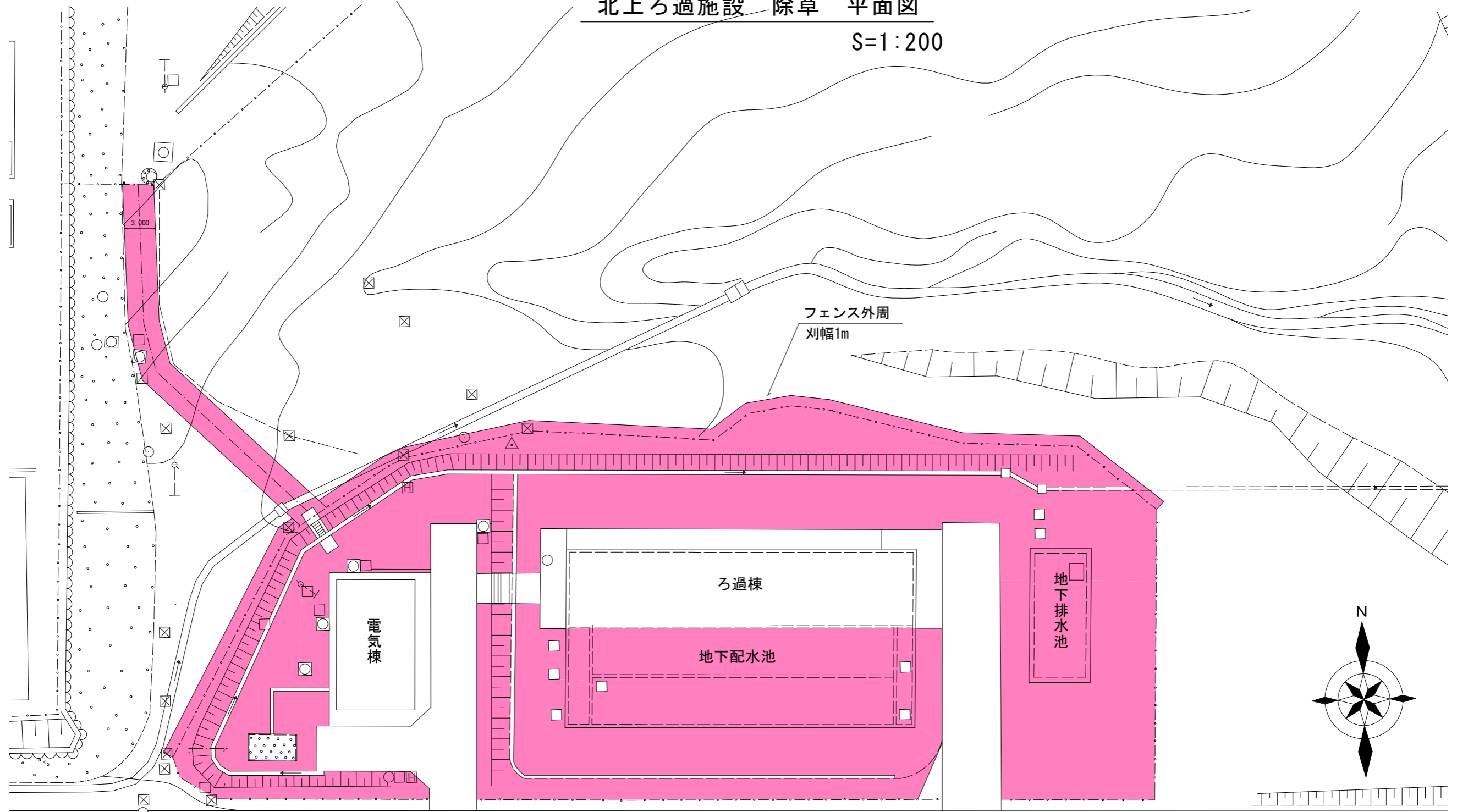
※図面の縮尺はA1版を示す。

委託名	第二浄水場ほか除草等業務委託	
場所	北上市二子町坊館地内	
施設名	第三浄水場 取水口	
図面名	第三浄水場取水口 除草 平面図	
図面番号	1 0	
作成年月日	縮尺	1:150

岩手県企業局

北上ろ過施設 除草 平面図

S=1:200



: 除草範囲 : 2回実施
 (※A=2,275.5m²/回 (CAD算出))
 フェンス内除草範囲 A=2,163.8m²
 フェンス外周除草範囲 A=111.7m²
 (※フェンス外周刈幅 W=1m)

※図面の縮尺はA1版を示す。

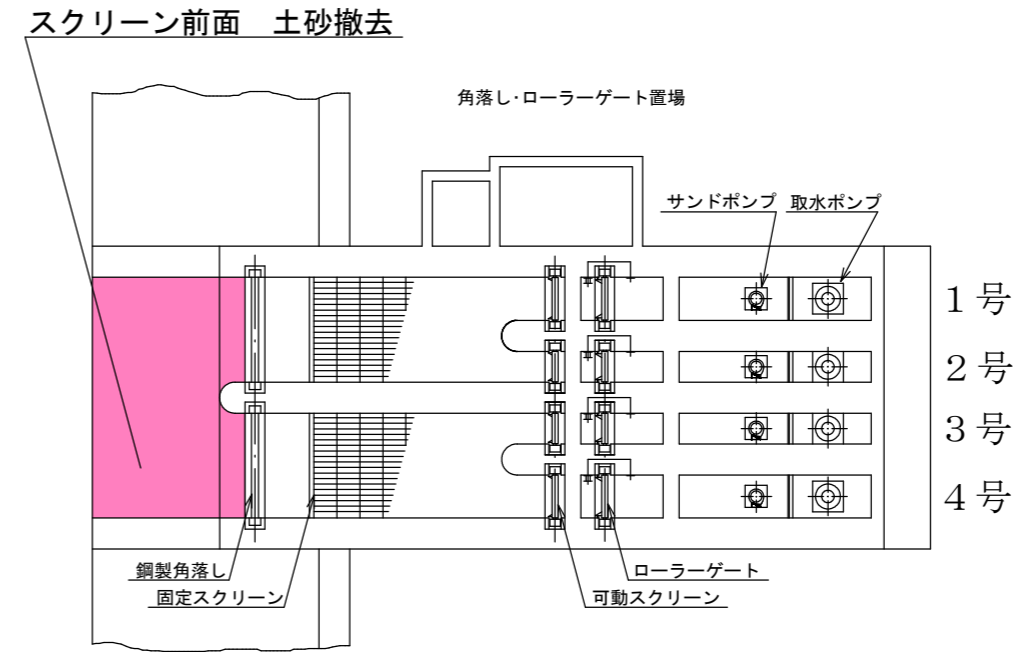
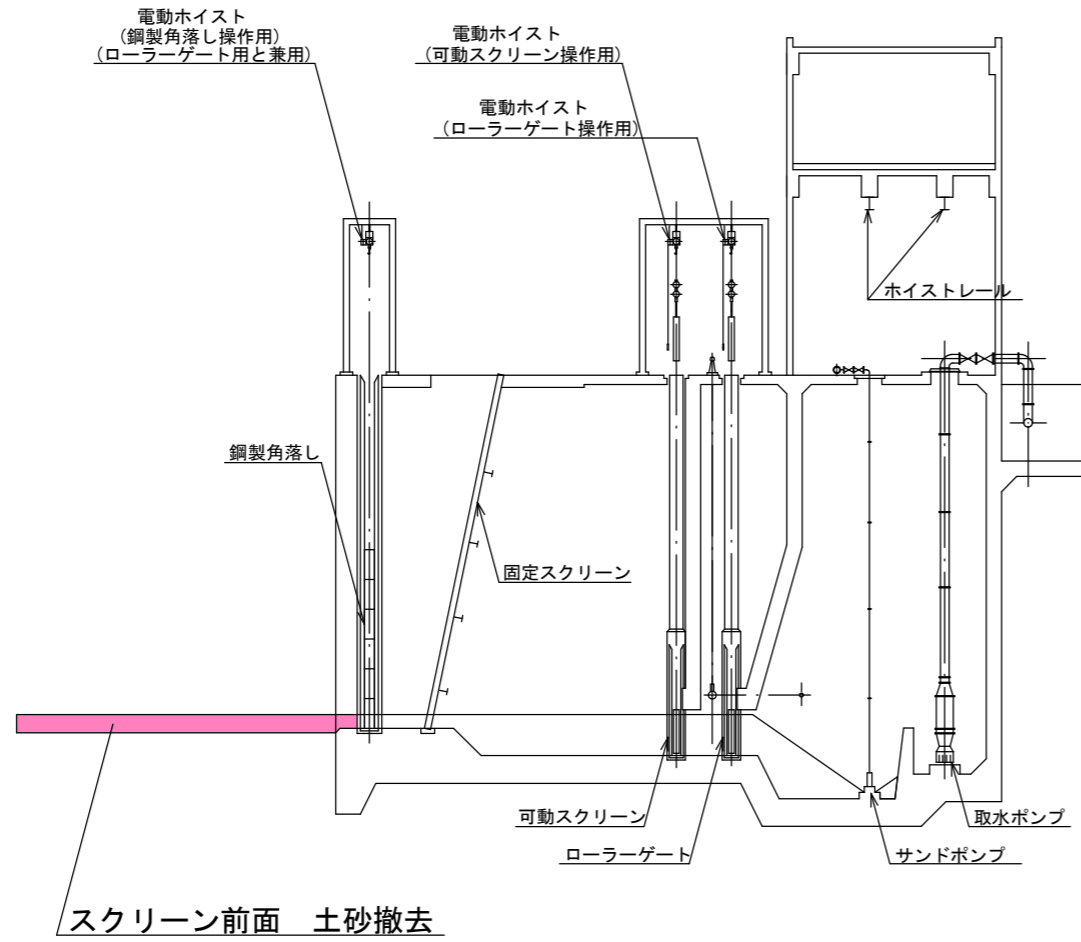
委託名	第二浄水場ほか除草等業務委託		
場所	北上市北工業団地内		
施設名	北上ろ過施設		
図面名	北上ろ過施設 除草 平面図		
図面番号	11		
作成年月日		縮尺	1:200
岩手県企業局			

第三浄水場取水口 土砂撤去 平面図・断面図

S=1:Free

断面図

平面図

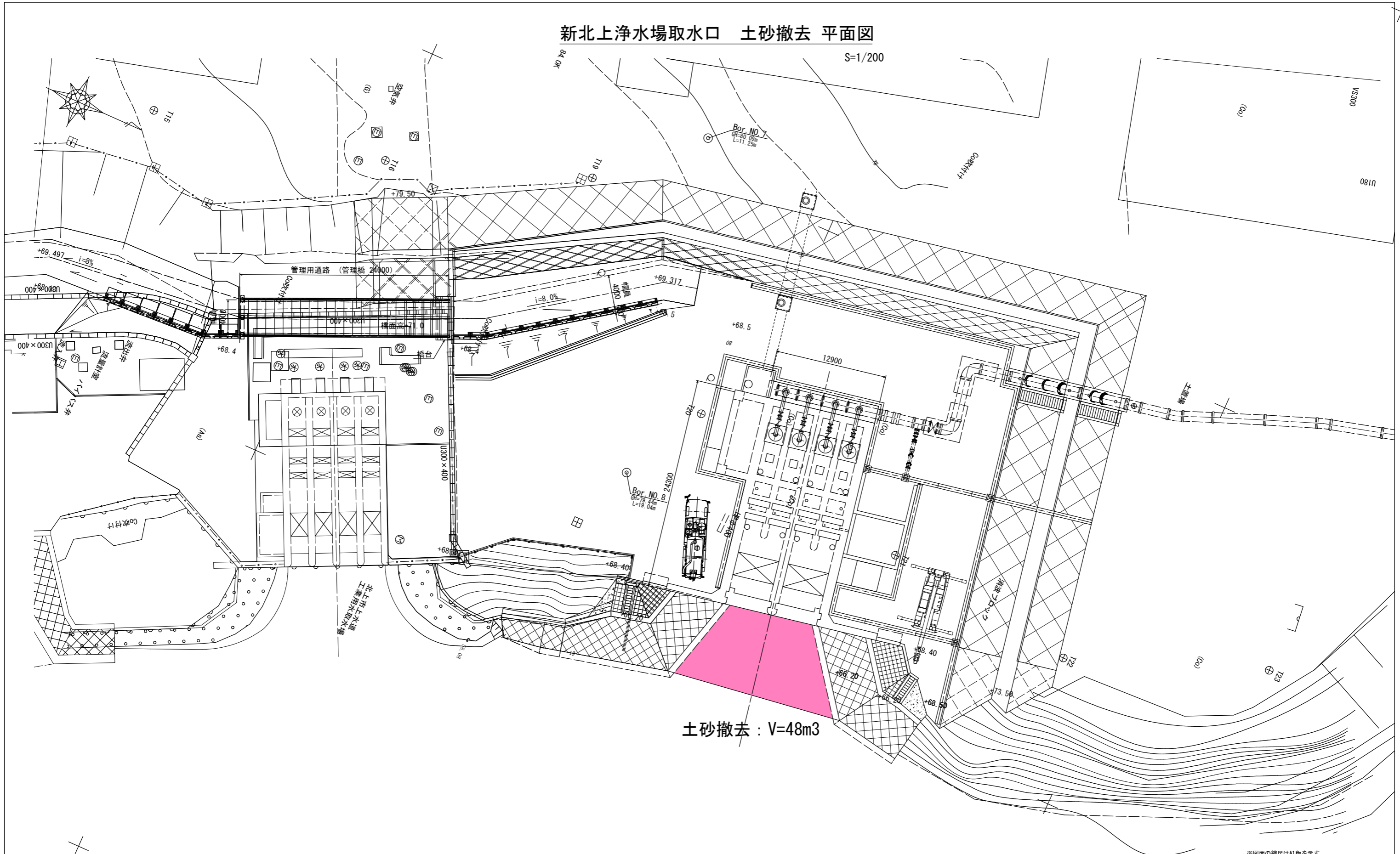


: 土砂撤去範囲 : 1回実施

委託名	第二浄水場ほか除草等業務委託	
場所	北上市二子町坊館地内	
施設名	第三浄水場 取水口	
図面名	第三浄水場取水口 土砂撤去 平面図・断面図	
図面番号	1 3	
作成年月日	縮尺	1:Free
岩手県企業局		

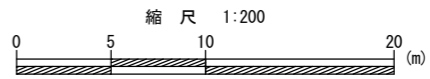
新北上浄水場取水口 土砂撤去 平面図

S=1/200



土砂撤去 : V=48m³

■ : 土砂撤去範囲 : 1回実施



※図面の縮尺はA1版を示す。

委託名	第二浄水場ほか除草等業務委託
場所	北上市二子町坊館地内
施設名	新北上浄水場 取水口
図面名	新北上浄水場取水口 土砂撤去 平面図
図面番号	1 4
作成年月日	縮尺 1:200
岩手県企業局	

